

Jihočeská univerzita v Českých Budějovicích

Pedagogická fakulta

Katedra geografie

Daniela Kopicová

# **BAKALÁŘSKÁ PRÁCE**

Kvantitativní a kvalitativní prostorová distribuce lůžkových kapacit a doprovodných služeb ve vymezeném území Humpolecka

České Budějovice 2011

Vedoucí bakalářské práce: RNDr. et PhDr. Aleš Nováček, Ph.D.

**Prohlášení:**

Prohlašuji, že svoji bakalářskou práci jsem vypracovala samostatně pouze s použitím pramenů a literatury uvedených v seznamu citované literatury.

Prohlašuji, že v souladu s § 47b zákona č. 111/1998 Sb. v platném znění souhlasím se zveřejněním své bakalářské práce, a to v nezkrácené podobě - v úpravě vzniklé vypuštěním vyznačených částí archivovaných Pedagogickou fakultou elektronickou cestou ve veřejně přístupné části databáze STAG provozované Jihočeskou univerzitou v Českých Budějovicích na jejích internetových stránkách, a to se zachováním mého autorského práva k odevzdanému textu této kvalifikační práce. Souhlasím dále s tím, aby toutéž elektronickou cestou byly v souladu s uvedeným ustanovením zákona č. 111/1998 Sb. zveřejněny posudky školitele a oponentů práce i záznam o průběhu a výsledku obhajoby kvalifikační práce. Rovněž souhlasím s porovnáním textu mé kvalifikační práce s databází kvalifikačních prací Theses.cz provozovanou Národním registrem vysokoškolských kvalifikačních prací a systémem na odhalování plagiátů.

Datum .....

Podpis studenta .....

**Poděkování:**

Děkuji RNDr. et PhDr. Aleši Nováčkovi, Ph.D. za odborné vedení mé bakalářské práce. Především bych chtěla poděkovat své rodině, která mi byla po celou dobu studia oporou. Velký dík patří také mému příteli a všem ostatním, kteří byli tak ochotni a poskytli mi potřebné informace pro zpracování této práce.

## **ANOTACE:**

KOPICOVÁ, D. (2011): *Kvantitativní a kvalitativní prostorová distribuce lůžkových kapacit a doprovodných služeb ve vymezeném území Humpolecka*. Bakalářská práce, Jihočeská univerzita v Českých Budějovicích, Pedagogická fakulta, katedra geografie, 91 stran.

Bakalářská práce se zabývá prostorovou distribucí ubytovacích zařízení a kvalitou jejich doprovodných služeb ve vymezeném území Humpolecka. V počátečních kapitolách se věnuje rozboru literatury, která souvisí s danou problematikou cestovního ruchu. Samotné analýze distribuce ubytovacích služeb v jednotlivých obcích předchází charakteristika území a charakteristika cestovního ruchu na Humpolecku, ve které zohledňují profil návštěvníka, potenciály a statistiky cestovního ruchu. V analýze je vymezené území rozděleno na skupiny obcí a popisováno z hlediska ubytovacích služeb doplněné o grafy. V závěru práce je v syntéze zohledněno celkové shrnutí situace v daném území pomocí kartogramů a kartodiagramů.

### **Klíčová slova:**

cestovní ruch, ubytovací zařízení, lůžková kapacita, doprovodné služby, Humpolecko

### **Vedoucí bakalářské práce:**

RNDr. et PhDr. Aleš Nováček, Ph.D.

## **ANNOTATION:**

KOPICOVÁ, D. (2011): *Quantitative and qualitative spacious distribution of bedded capacities and accompanying services in the defined region of Humpolecko*. Bachelor thesis, University of South Bohemia, Pedagogical faculty, Department of Geography, 91 pages.

The Bachelor thesis deals with the spatial distribution of accommodation facilities and duality of supporting services in the defined region of Humpolecko. The initial chapters deal with analysis of the literature related to the issue of tourism. The actual analysis of the distribution of accommodation services in each municipality prior to the characteristics and characteristics of tourism in Humpolec, which takes into account the profile of the visitor, and the potentials of tourism statistics. The analysis of the defined territory is divided into groups of municipalities and described in terms of accommodation, complemented by graphs. The conclusion is reflected in the synthesis, a summary of the situation in the territory by means of cartograms and cartographs.

### **Key words:**

tourism, accommodation facilities, bedded capacity, accompanying services, Humpolecko

### **The leader of bachelor thesis:**

RNDr. et PhDr. Aleš Nováček, Ph.D.

## **OBSAH:**

1. ÚVOD .....	8
2. LITERÁRNÍ REŠERŠE.....	11
2.1 Obecná literatura k problematice cestovního ruchu .....	11
2.2 Literatura regionální .....	21
2.3 Vymezení klíčových pojmů.....	21
3. METODIKA PRÁCE.....	23
3.1 Vymezení území .....	23
3.2 Sběr a třídění dat.....	25
3.3 Klasifikace a kategorizace ubytovacích zařízení.....	26
3.4 Analýza dat.....	27
3.5 Metodika analýzy doprovodných služeb .....	28
3.6 Vyhodnocení dat a výstupy .....	30
4. CHARAKTERISTIKA ÚZEMÍ.....	32
4.1 Fyzicko-geografická charakteristika území.....	33
4.2 Socioekonomická charakteristika území .....	35
5. CHARAKTERISTIKA CESTOVNÍHO RUCHU NA HUMPOLECKU.....	38
5.1 Potenciály a atraktivity cestovního ruchu.....	38
5.2 Vybrané statistiky cestovního ruchu a profil návštěvníka.....	41
6. ANALÝZA DISTRIBUCE LŮŽKOVÝCH KAPACIT V JEDNOTLIVÝCH OBCÍCH.....	44
6.1 Budíkov, Čejov, Kejžlice, Řečice.....	44
6.2 Horní Rápotice, Jiřice, Kaliště, Proseč .....	46
6.3 Komorovice, Mladé Bříště, Vystřkov.....	49
6.4 Bystrá, Mysletín, Staré Bříště.....	50
6.5 Sedlice .....	52
6.6 Želiv.....	53
6.7 Hořice, Píšť, Senožaty, Syrov .....	55
6.8 Hojanovice, Ježov, Koberovice, Vojslavice.....	57
6.9 Humpolec .....	58
7. SYNTÉZA A ZHODNOCENÍ SITUACE VE SLEDOVANÉM ÚZEMÍ.....	61
7.1 Kvantitativní distribuce lůžkových kapacit .....	61

7.2 Kvalita ubytovacích zařízení .....	65
7.3 Objekty individuální rekreace .....	68
8. ZÁVĚR.....	73
9. SEZNAM LITERATURY .....	75
10. POUŽITÉ ZKRATKY .....	82
11. SEZNAM GRAFŮ, TABULEK A MAP .....	83
12. PŘÍLOHA.....	85

# 1. ÚVOD

„Cestovní průmysl“, i tak se dá v dnešní době hovořit o cestovním ruchu (dále jen CR), který tvoří nespočetné množství aktivit a podílí se na něm celá řada subjektů. V „cestovním průmyslu“ neboli v CR je důležité si uvědomit, že klíčovým subjektem je především cestující občan, který má různé představy k uspokojení svých zájmů, potřeb a tužeb. V tomto směru jsou oblasti uspokojování lidských potřeb různé. Pro někoho představují poznávání, pro dalšího potřebu kulturního a sportovního vyžití nebo to může být jen pouhá touha po odpočinku. Samozřejmě tyto potřeby nejsou pouze součástí CR, lze je uskutečňovat i ve volném čase obecně. Z rozhodnutí člověka cestovat profitují subjekty, které při této aktivitě využije. Mezi tyto profitující subjekty lze zařadit například cestovní kanceláře nebo cestovní agentury, veřejnou dopravu, stravovací a ubytovací zařízení nebo turistická informační centra. CR tak tvoří významnou složku nejen ekonomiky navštíveného regionu, ale i složku národní ekonomiky, která neustále vzrůstá. Z ekonomického hlediska přináší nová pracovní místa a podnikatelské příležitosti, čímž zvyšuje zaměstnanost. Zároveň vzniká potřeba rozšiřování profitujících subjektů. Budování zařízení cestovního ruchu podněcuje např. stavebnictví, ale i dopravu, bankovníctví a obchod. Tím vším se CR stává neodmyslitelnou součástí jak národní ekonomiky, tak běžného života lidí.

Kvalitní vybavenost a úroveň veřejných služeb je jeden z nejdůležitějších přínosných znaků CR. Také oživení folklóru nebo místních tradic umožňuje zvýšení kvality života a životní úrovně. Naopak rizika cestovního ruchu se odrážejí především na životním prostředí, a to zejména při překročení únosné míry návštěvnosti, kdy záleží na chování a činnosti návštěvníků. Škody se projevují na kvalitě půdy, vody, na památkách přírodních i historických apod.

Je nutné soustavné doplňování a zlepšování faktorů, které ovlivňují zájem návštěvníků, a to především ve smyslu materiálně-technické základny. Všeobecně je důležité zkvalitňování služeb a zvyšování spolehlivosti. A to především díky zvyšujícímu se tlaku cestujících občanů na kvalitu služeb a také z důvodu vysoké konkurence. Nezbytnými předpoklady pro atraktivitu destinace se tak stává péče o památky, pořádek a hygienu prostředí, také zajištění stravovacích a ubytovacích zařízení. Dostatečná infrastruktura ubytovacích a stravovacích zařízení je jedním z nejdůležitějších předpokladů provozování CR. Záleží jak na kvalitě tak kvantitě. Ubytování a stravování má neobyčejný význam, a to pro celkovou realizaci všech akcí CR. V ubytovacích zařízeních jsou většinou z důvodu



spokojenosti návštěvníků nabízeny doprovodné služby, které se postupem času neustále rozrůstají a zdokonalují. Z tohoto důvodu byla má práce cílena právě tímto směrem.

Území Humpolecka jsem si ne zvolila prostřednictvím náhodného výběru. Je to region, kde jsem prožila většinu svého dosavadního života. Ke zpracování práce mi dozajista přispěla praxe z Městského kulturního a informačního střediska v Humpolci (dále jen MĚKIS), kde jsem po čtyři letní sezóny brigádně působila. Tyto aktivity při MĚKIS nebyly pouze administrativní činností, ale především se zaměřovaly na služby turistům. Kontakt s turisty mi posloužil k lepšímu vymezení tzv. profilu návštěvníka a z poskytnutých materiálů zobrazit statistiky návštěvnosti MĚKISu. Díky této práci jsem si rozšiřovala informace o Humpolecku a získávala podklady pro svou práci.

S rekreačním ubytováním jsou také spjaty i objekty individuální rekreace (dále jen OIR). Chataření a chalupaření lze chápat jako specifický druh rekreace, u nás rozšířený zejména od dob normalizace. Ve sledovaném území, podobně jako jinde v České republice, se tyto aktivity váží na oblasti vodních toků a nádrží. Vzhledem k této skutečnosti je druhé bydlení, jak bývá tento jev nazýván, součástí mé práce. Druhé bydlení, již v 80. letech minulého století R. Jaakson (1986) z kanadské University of Toronto, považoval za součást CR a důležitý prvek tuzemské rekreace.

**Hlavním cílem** práce je provést inventarizaci a následnou analýzu lůžkových kapacit s ohledem na doprovodné služby ve vymezeném regionu Humpolecka. V rámci tohoto cíle můžeme rozlišovat několik konkrétních rovin:

- Ve vymezeném území s pomocí dostupných zdrojů provést inventarizaci ubytovacích zařízení a lůžkových kapacit, následně zhodnotit kvantitativní a kvalitativní prostorovou distribuci.
- Sestavit a doplnit podrobný seznam ubytovacích zařízení na Humpolecku, a to včetně všech doprovodných služeb spojených s ubytováním.
- Vymezit všechny rekreační a turisticky zajímavé oblasti na základě rozložení a hustoty lůžek v území.
- Diferencovat lůžkové kapacity a doprovodné služby dle kvality a graficky vyjádřit prostorovou distribuci a vysvětlit časoprostorové souvislosti.

Pro plnění výše uvedených cílů bylo třeba stanovit několik základních pracovních premis – východních **hypotéz**, které svou prací ověřuji.

- Lze předpokládat nízkou kvalitu ubytovacích zařízení i jejich doprovodných služeb především mimo město Humpolec.
- Kvalitní ubytovací zařízení s dostačujícími doprovodnými službami lze očekávat v centru města Humpolce, především u penzionů a hotelů.
- Soustředěnost ubytovacích zařízení lze pravděpodobně předpokládat v jediném městě vymezeného území, a to v Humpolci a jeho bezprostředním okolí.
- Dá se mínit, že druhá největší koncentrace ubytovacích zařízení je soustředěna u obce Želiv díky její poloze, historii a nedaleké vodní nádrži Trnávka.
- Oblast Humpolecka je v rámci celorepublikového CR i dle počtu lůžek spíše méně významná.
- Domnívám se, že OIR budou nejvíce zastoupeny v okolí vodních nádrží Trnávka a Sedlice.
- V porovnání počtu OIR za rok 1991 při sčítání Českého statistického úřadu (dále jen ČSÚ) a za letošní rok vlastním šetřením lze posoudit setrvalý stav, popřípadě mírný nárůst OIR.

## 2. LITERÁRNÍ REŠERŠE

Úvod této kapitoly se zabývá problematikou CR a poskytuje přehled daného souboru jevů, který je důležitý k porozumění celkové práce. Terminologie CR se stále vyvíjí a jednotlivými autory je definována v některých případech značně odlišně.

### 2.1 Obecná literatura k problematice cestovního ruchu

**Počátky cestovního ruchu** lze na základě několika indicií odhadovat mezi 16. – 18. stoletím, kdy účastníci CR byly většinou movitější vrstvy společnosti, šlechtici, měšťané, vědci a umělci. CR byl tehdy spjat především s návštěvami lázní, což se považovalo za oblíbenou společenskou událost. V epoše romantismu, v průběhu 19. století, se rozvíjí poznávání o přírodní zajímavosti a později i zájem o cestování do hor za sportem. Rozvoj CR současně podpořila průmyslová revoluce, vznikem železnic, automobilového a leteckého průmyslu. Podnětem pro výstavbu ubytovacích a stravovacích zařízení v přírodě byl ve 20. století návrat k přírodě samotné, jako kompenzace změny životního stylu v důsledku rozvoje průmyslu a zvyšování stupně urbanizace (Mirvald, 1996, s. 6-7).

Malá (1999, s. 28) dle J. Kašpara uvádí, že v masové formě cestovní ruch vzniká už v druhé polovině 19. století. Největšího rozmachu však dosahuje vlivem zvýšení produktivity ekonomiky ve světě po druhé světové válce. Ekonomický růst společnosti, zvyšování životní úrovně širokých vrstev obyvatelstva a vědecký pokrok, zejména v oblasti dopravy byly v tomto směru významnými podněty růstu objemu CR. Rozvoj letecké i automobilové dopravy byl jistě významný aspekt rozmachu CR v druhé polovině 19. století, ale ne všechny vrstvy obyvatelstva, dle mého názoru, mohly tomuto rozmachu podlehnout.

Po druhé světové válce CR zaznamenává intenzivní nárůst krátkodobého CR provozovaného převážně formou příměstské rekreace. Příčinou je neustálé zhoršování životního prostředí měst, zvyšování stupně automobilizace a prodlužování délky volného času. CR se časově přesunuje i na zimní měsíce. Celkově je tedy více rozložen do období celého roku (Mirvald, 1996, s. 7). Malá (1999) uvádí, že poválečný vývoj CR je charakterizován vysokou dynamikou rozvoje a nebývalým ekonomickým rozvojem, s přihlédnutím na přerušované období ekonomických recesí. CR se po druhé světové válce stává nezastupitelnou složkou spotřeby obyvatelstva ve většině států. „Stále více se segmentuje do rozmanitějších typů, které odpovídají různorodým potřebám a motivům, jež k účasti na CR vedou.“ (Malá, 1999, s. 38)

Všeobecně uznávaná **definice cestovního ruchu** by měla být ta, jež byla vytvořena na konferenci Světové organizace cestovního ruchu (UNWTO – United Nations World Trade Organization) roku 1991. Ustanovuje cestovní ruch jako dočasnou změnu pobytu, tj. cestování a přebývání mimo místo trvalého bydliště, na déle než jeden ucelený rok. A to zpravidla ve volném čase, za účelem rekreace, rozvoje poznání a spojení mezi lidmi. Rada Evropské Unie přijala podobnou definici v listopadu 1995 pro účely statistického sledování cestovního ruchu. Cestovní ruch vidí jako činnost lidí cestujících a zdržujících se mimo místo svého obvyklého prostředí po dobu nejvýše jednoho roku za účelem rekreace, obchodu, či z jiného důvodu (Kol. autorů, 2008, s. 49). Tato definice je poměrně přesná a výstižná, ale definuje pouze účastníka CR, samotný pojem CR nedefinuje. Musíme tedy počítat i s jinými uváděnými definicemi CR. Definování CR není jednoduché, protože není zcela přesně stanoveno. CR je mnohonásobným odvětvím, které zahrnuje dopravu, turistická zařízení, poskytující ubytování a stravování, služby cestovních kanceláří a agentur, průvodcovské služby, turistické informační systémy a další infrastrukturu či další služby cestovního ruchu. Odvětví CR patří mezi nejvýznamnější součástí národní i světové ekonomiky ([www.czechtourism.cz](http://www.czechtourism.cz)). Většina autorů poukazuje na mnohooborovost a průřezovost CR, s čímž souhlasím. Dá se říci, že většina autorů i já se shodujeme v názoru, že CR se uskutečňuje ve volném čase, většinou za účelem rekreace a poznání, především mimo místo trvalého bydliště.

**Objektem cestovního ruchu** je krajinná sféra. Subjektem je sám člověk, účastník CR. Materiálně-technická základna spojuje objekt se subjektem, a to společně s dopravou. Je nutné soustavně zlepšovat všechny faktory, které výrazně ovlivní zájem návštěvníků. Mirvald (1996) zde považuje CR za možnost vycestování lidí a jejich pobyt mimo své bydliště, ale nezapomíná, že v případě cestování za prací se tato myšlenka vylučuje. „Cílem účastníků CR je rekreace, poznávání a navazování kontaktů s lidmi ve volném čase. CR je realizován hlavně v rekreačním prostoru, který má příznivé podmínky s minimálním narušením, ale i ve městech s atraktivními lidskými výtvoři.“ (Mirvald, 1996, s. 6) Nezbyvá mi nic jiného než se s touto Mirvaldovou definicí ztotožnit a připomenout, že se CR pro většinu účastníků stává jistou prestiží, kde je důležité, do jaké destinace cestují nebo v jakém hotelu bydlí, apod.

Odborná literatura nejčastěji člení CR na **druhy a formy CR**. Rozčlenění na jednotlivé druhy a formy CR je provedení tzv. typologie CR, která slouží k podrobnějšímu pohledu na CR a jeho konkrétní podoby. **Druhy CR** se dle Mirvalda (1996) určují pomocí následujících faktorů: místa realizace, délka trvání, organizace a výběr účastníků CR. Druhy cestovního ruchu zohledňují převážně jevový průběh CR a způsob jeho realizace v závislosti

na geografických, ekonomických, společenských a jiných podmínkách. Místem realizace CR je dané území na pozici domácího, zahraničního a tranzitního neboli průjezdního CR. Délka trvání je rozlišována jako krátkodobý nebo dlouhodobý CR. „Krátkodobý CR trvá obvykle 1 – 3 dny a člení se na výletní (jednodenní) a víkendový (dvoudenní až třídenní). Dlouhodobý CR bývá realizován formou delších zájezdů nebo pobytů.“ (Mirvald, 1996, s. 11) Dlouhodobý CR<sup>1</sup> má tedy dobu trvání nad 3 dny. Celoroční CR lze rozlišovat dle rozložení během celého roku, a to jako sezónní CR – letní nebo zimní. Organizovaný CR zavazuje účastníky k předem stanovenému programu. Neorganizovaný CR dává možnost svobodné volby a vlastního rozhodování při volbě cílové destinace, využití služeb apod. **Formy CR** jsou dalším členěním v odborné literatuře, v nichž dominuje především hledisko motivů účasti na CR (Malá, 1999, s. 15). „Formy CR se člení podle převládající činnosti účastníků CR. Jednotlivé formy CR mají specifické požadavky na zabezpečení sužeb, tzn. Na jejich rozsah a kvalitu.“ (Mirvald, 1996, s. 11) Mirvald považuje za hlavní formy CR: rekreační, poznávací, kulturní, sportovně-turistický, léčebný a specifické formy CR.

V praxi dochází k prolínání obou těchto hledisek, *není tedy zcela jasno, co je považováno za druh a co za formu CR*. Především mezi autory není klasifikace vůbec jednotná. Co Mirvald považuje za druh CR, Janotka (1999) považuje za formu a naopak. „Např. česká a slovenská odborná literatura (autoři Kašpar, Kopšo, Dohnal) uplatňuje při vymezení forem a druhů CR zcela opačná hlediska než např. švýcarská a rakouská literatura (autoři Krippendorf, Treter, Kašpar a další). To co jedna skupina autorů považuje za formu CR, druhá skupina autorů považuje za druh CR a naopak.“ (Malá, 1999, s. 15) Mnozí autoři díky tomuto problému uplatňují společné kritérium typu CR, jako vyjádření jeho jevové formy, čímž umožní blíže charakterizovat účastníka CR. Důležitý aspekt je zde motivace v CR, která představuje souhrn vnitřních i vnějších podnětů vedoucích k účasti na CR (Drobná, 2004, s. 17). Společné kritérium typu CR jako vyjádření jevové formy mnohých autorů, se zdá být vyřešené v otázce charakteristiky účastníka CR, ale samotné vymezení forem a druhů nepřipouští.

Mezi základní **předpoklady** (podmínky či faktory) rozvoje CR patří přírodní, kulturně-historické a ostatní předpoklady. Právě těmito předpoklady se ve své práci řídím. Přírodní předpoklady jsou dle mého názoru nejvýznamnější složkou předurčující možnosti využívání prostředí. Pro rozvoj CR je to primární předpoklad, který má relativně časově neměnný charakter. Kulturně-historické předpoklady souvisejí s historickým vývojem území

---

<sup>1</sup> Dlouhodobý CR s pobytem zahrnuje více jak 3 přenocování, nikoli však více než 6 měsíců v domácím CR a více než 1 rok v CR zahraničním.

a vyplývají z výsledku tvořivosti člověka. Mezi ostatní lokalizační předpoklady můžeme dle Mirvalda (1996) zařadit zajímavá civilizační díla, které přitahují pozornost např. díky výšce nebo zajímavým technickým provedením. Tyto uvedené předpoklady lze zařadit mezi **lokalizační** předpoklady CR. „Lokalizační předpoklady umožňují umístění, neboli lokalizaci aktivit CR do určité oblasti či lokality. Jejich příznivé hodnoty určují místo, kde se CR může rozvíjet.“ (Drobná, 2004, s. 21)

**Selektivní** předpoklady CR dle Mirvalda (1996) i Drobné (2004) vyjadřují způsobilost společnosti k účasti na CR, a to v dané oblasti či zemi podílet se na CR aktivně či pasivně. „Předpoklady společnosti pro tuto činnost předurčuje ekonomická i kulturní úroveň a také daná politická situace.“ (Mirvald, 1996, s. 14) Nyní, v 21. století můžeme dobře posoudit naše možnosti cestování ve srovnání s dobou před rokem 1990. Selektivní předpoklady se dělí na objektivní a subjektivní.

**Realizační** předpoklady rozvoje CR vytvářejí mezi místy zájmu o rekreaci a místy, kde se lidé chtějí rekreovat, určité spojení. Umožňují uskutečnit nároky rekreatantů v místech, kde jsou příznivé lokalizační podmínky. Účastníci CR se mohou do těchto míst dopravit a využívat je k pobytu, k rekreaci a k dalším aktivitám. Tyto předpoklady se dělí na materiálně-technické a dopravní. Význam těchto předpokladů je dle Mirvalda (1996) rovnocenný předpokladům selektivním a lokalizačním. Díky materiálně-technickým předpokladům je umožněn a podporován rozvoj CR v dané oblasti. Vyjadřují se vybavením území. Mezi tyto vybavení patří ubytovací, stravovací, sportovní, zábavní, kulturní a jiná zařízení určená k rekreaci. Dopravní předpoklady patří mezi základní podmínky pro rozvoj CR. Hustota a kvalita dopravní sítě je velice důležitým aspektem a rozhoduje o přitažlivosti daného území.

Malá (1999) se výše uvedenou problematikou z části zabývá v kapitole *Nabídka v CR*, kde v podkapitole *Součástí nabídky v CR* uvádí **atraktivitu cílových míst CR**, které dále rozděluje na a) přírodní atraktivitu (terén, klima, vodní toky a plochy, fauna, vegetační kryt apod.), b) kulturně historické atraktivitu (architektonické památky, kulturní zařízení, technické památky apod.), c) organizované atraktivitu (festivaly, folklórní slavnosti, výstavy apod.) a na d) sociální atraktivitu (tradice, zvyky, gastronomie a další). Atraktivita cílových míst jsou dominantní složkou nabídky v CR, které vytvářejí prostředí pro CR a určují jeho vlastnosti. Především vytvářejí základní složku nabídky CR a stávají se hlavními motivy účasti na CR. (Malá, 1999, s. 45-48)

Základní podmínku pro rozvoj CR představují **ubytovací služby**. Je možné je charakterizovat jako umožnění přechodného ubytování mimo místo trvalého bydliště. „Poskytování ubytovacích služeb je významným předpokladem rozvoje zejména pobytového

CR. Jejich úkolem je umožnit účastníkovi CR přenocování, nebo přechodné ubytování mimo místa jejich trvalého bydliště, včetně uspokojení dalších potřeb, které s přenocováním nebo přechodným ubytováním souvisejí.“ (Hladká, 1997, s. 41) Dalšími potřebami pro uspokojení účastníků CR jsou zde myšleny služby, které s pobytem hosta v ubytovacím zařízení souvisejí. Jde např. o stravování, podávání informací, úschovu zavazadel a jejich přepravu v ubytovacím zařízení, buzení hostů, prodej vybraných druhů zboží, časopisů, upomínkových předmětů, čištění a žehlení oděvů a další služby. „Právní vztah mezi ubytovatelem a ubytovaným hostem upravuje občanský zákoník v ustanoveních týkajících se smlouvy o ubytování (§754 – 759 a další). Na tomto základě má objednatel (host) právo, aby mu ubytovatel (provozovatel ubytovacího zařízení) poskytl přechodné ubytování na dobu dohodnutou nebo na dobu vyplývající z účelu ubytování v zařízení k tomu určeném.“ (Orieška, 1999, s. 45). S ubytovacími službami jistě souvisí řada služeb standardních, nadstandardních i exklusivních. Ubytovatelé by ale neměli zapomínat, na jakou oblast klientů se chtějí zaměřit spíše a podle této oblasti klientů zřizovat ubytovací služby.

Politické, hospodářské i sociální změny ve společnosti ovlivňují **rozvoj ubytovacích zařízení**. Zprostředkovane jsou zde spjaty s pohybem obyvatelstva mimo místo trvalého bydliště a působí na vznik různých druhů ubytovacích zařízení. V souvislosti s cestováním za obchodem, rozvojem dostavníkové dopravy, pošty a později i s rozvojem železnice vznikaly ubytovací hostince neboli zájezdní hostince, které patří mezi první ubytovací zařízení. Mnohdy jsou považovány za předchůdce hotelů. Hotely se začaly objevovat na přelomu 18. a 19. století, a to jako samostatné zařízení pro ubytování cestující veřejnosti. Rozvoj cyklistiky a automobilismu ve 20. století přispěl k rozvoji hotelnictví v Evropě a dal základ pozdější hotelové klasifikaci. „Hotelnictví představuje v současné době nedílnou součást CR. Jeho předmětem je výstavba, řízení a organizace hotelů i velkých hotelových řetězců, zabezpečování jejich provozu a poskytování hotelových služeb. V poslední době se často hovoří o hotelovém průmyslu.“ (Kol. autorů, 2004, s. 31)

Členění ubytovacích zařízení, kategorizace i klasifikace je s rozvojem CR postupně diferencována na různé druhy ubytovacích zařízení, které poskytují účastníkovi CR služby na různé úrovni. Dle Němčanského (1996, s. 15) jsou ubytovací a stravovací zařízení podstatnou částí materiálně technické základny CR, která zabezpečuje realizaci CR. Struktura lůžek se přizpůsobuje charakteru lokalizačních předpokladů a má stálý nebo sezónní charakter. Sezónní charakter je ve vymezeném území patrný nejméně u čtyř ubytovacích zařízení, které především v létě nabízejí více lůžek. S touto skutečností mi nezbyvá nic jiného, než souhlasit.

Do pojmu ubytovacích služeb se podle Čertíka (2001) zahrnují i některé další doprovodné služby, které souvisejí s poskytnutím přechodného ubytování.

Ubytovací zařízení se dle Orišky (1999, s. 46) dělí podle prvních tří hledisek, v publikaci Služby v cestovním ruchu z roku 2010 přidává další dvě :

- **podle způsobu výstavby** na pevná (hotely, motely), částečně pevná (montované chaty), přenosná (stany) a pohyblivá (lůžkové vozy, lehátkové vozy, obytné automobilové přívěsy, rotely)
- **podle časového využití** na celoroční, dvousezónní a jednosezónní
- **podle druhu** na tradiční<sup>2</sup>, doplňková<sup>3</sup> a ostatní<sup>4</sup>
- **podle druhů CR** na ubytování volného nebo vázaného CR<sup>5</sup>
- **podle doporučení UNWTO** na hromadná a individuální ubytování

Hladká (1997) dělí ubytovací zařízení podle místa a způsobu výstavby, dále podle kategorií rozlišuje ubytování na tradiční, doplňková a ostatní. Podobně tak člení Oriška (1999), ale s určitými odlišnostmi. Oriškovo dělení se zdá být přehlednější. Kol. autorů (2004) ubytovací zařízení rozděluje podle mnoha kritérií :

- **podle velikosti** – malá (5-100 pokojů), střední (101-250 pokojů), velká (250 a více pokojů)
- **podle doby provozu** – celoroční, sezónní
- **podle umístění** – městská, lázeňská nebo horská zařízení
- **podle převažující klientely** – pro obchodníky, rodiny s dětmi, sportovce atd.
- **podle druhu a jeho funkce při uspokojování potřeb cestující veřejnosti** – hotel, hotel garni, motel, botel, penzion, turistická ubytovna, chatová osada, kemp

Ubytovací zařízení lze dělit podle mnoha různých hledisek. Z nastudované literatury je patrné, že nejčastějším dělením je dle druhu zařízení, což je základ pro kategorizaci i klasifikaci těchto zařízení. V 90. letech minulého století HO.RE.KA. ČR (sdružení podnikatelů v pohostinství a cestovním ruchu ČR), NFHR ČR (Národní federace hotelů a restaurací ČR) a UNIHOST (Sdružení podnikatelů v pohostinství, stravovacích a

---

<sup>2</sup> K tradičním patří: hotely, penziony, motely, ubytovací hostince, ale i botely, aparthotely (hotely s apartmány), atd.

<sup>3</sup> K doplňkovým patří: chaty, bungalovy, rotely (přívěsné vozy k autobusům, či autobusy vybavené k sedění i přespání), kempy a všechna ostatní sezónní zařízení.

<sup>4</sup> K ostatním patří: ubytování ve studentských koležích a domovech mládeže v době, kdy nejsou využívány pro svůj původní účel.

<sup>5</sup> Volného CR se může účastnit kterýkoliv zájemce hradící cenu ubytování za svých prostředků. Účastník vázaného CR hradí jenom část ceny služeb ze svých prostředků, zbytek je hrazen z jiných zdrojů (nemocenské pojištění, sponzoři apod.). Ubytovacími zařízeními vázaného CR jsou zejména zařízení lánského CR.



ubytovacích službách) ve spolupráci s dalšími institucemi a za podpory tehdejšího ministerstva hospodářství byl vytvořen dokument zabývající se kategorizací ubytovacích zařízení, který pomáhal provozovatelům ubytovacích zařízení v období 1999 – 2002. V současné době je nejaktuálnější dokument : **Oficiální jednotná klasifikace ubytovacích zařízení České republiky 2010 – 2012** (dále jen „Jednotná klasifikace“), na které se usnesly : AHČR - Asociace hotelů a restaurací ČR o.s., UNIHOST – Sdružení podnikatelů, stravovacích a ubytovacích službách, za podpory Ministerstva pro místní rozvoj a České centrály cestovního ruchu – CzechTourism. „Jednotná klasifikace se stala součástí mezinárodního „středoevropského“ systému Hotelstars Union, který v současné době sjednocuje klasifikační kritéria v rámci ČR, Německa, Rakouska, Maďarska, Švýcarska, Švédska a Nizozemí. Hotelstars Union zaručuje stejné parametry kvality ubytovacích služeb v tomto významném regionu.“ (www.mmr.cz) Tento materiál není obecně závazným právním předpisem, tudíž je na samotném provozovateli zařízení, zda-li jej podstoupí, či nikoliv. Certifikované ubytovací zařízení by mělo být označeno na vchodu oficiální nálepkou deklarující počet hvězd a nesoucí loga CzechTourism a AHČR. V souladu s Jednotnou klasifikací dle Orišky (2010) se pojmem kategorizace označuje proces, kdy dochází k dělení ubytovacích zařízení do jednotlivých kategorií, pojmem klasifikace se pak označuje stanovení minimálních požadavků.

Nejsou hvězdy jako hvězdy, tak začíná odstavec na [www.hotelstars.cz](http://www.hotelstars.cz), který hostům přibližuje, co znamenají hvězdičky u ubytovacích zařízení. Podle této Klasifikace se ubytovací zařízení člení na **třídy**, které jsou označené příslušným počtem hvězdiček. Čím vyšší hvězdička, tím lepší komfort.

- \* tourist
- \*\* economy
- \*\*\* standard
- \*\*\*\* first class
- \*\*\*\*\* luxury

Klasifikace ubytovací zařízení zařazuje podle druhu do následujících **kategorií**:

- 1. Hotel** – ubytovací zařízení s nejméně 10 pokoji pro hosty vybavené pro poskytování přechodného ubytování a služeb s tím spojeným (zejména stravovací), člení se do pěti tříd.  
**Hotel garni** – má vybavení jen pro omezený rozsah stravovacích služeb (nejméně snídaně)
- 2. Motel** – ubytovací zařízení s nejméně 10 pokoji pro hosty poskytující přechodné ubytování a služby s tím spojené zejména pro motoristy, člení se do čtyř tříd, zařízení se nachází v blízkosti pozemních komunikací s možností parkování, recepce a restaurace může být mimo ubytovací část.
- 3. Penzion** – ubytovací zařízení s nejméně 5 a maximálně 20 pokoji pro hosty, s omezeným rozsahem společenských a doplňkových služeb (absence restaurace), člení se do čtyř tříd.
- 4. Botel** – ubytovací zařízení umístěné v trvale zakotvené osobní lodi, člení se do čtyř tříd.
- 5. Specifická hotelová zařízení** – ubytovací zařízení specifická svou činností, např.: lázeňství, wellness, golf, atd.
- 6. Dependence** – vedlejší budova ubytovacího zařízení bez vlastní recepce, organizačně související s hlavním ubytovacím zařízením, která pro dependence zajišťuje plný rozsah služeb odpovídající příslušné kategorii a třídě a není vzdáleno více než 500m.
- 7. Ostatní ubytovací zařízení** – ubytovací zařízení, kterými jsou zejména ubytovna, koleje, svobodárny, internáty, kempy a skupiny chat nebo bungalovů, vybavené pro poskytování přechodného ubytování.

„Klasifikace ostatních kategorií ubytování je stanovena v dokumentu **Doporučení upravující základní ukazatele pro poskytování ubytovacích služeb v rámci ubytování v soukromí, v kempech a chatových osadách a turistických ubytovnách** s tím, že Svaz podnikatelů ČR ve venkovské turistice a agroturistice ručí za ubytování v soukromí, Živnostenské společenstvo ručí za kategorii kempy a chatové osady a Klub českých turistů za kategorii ubytovny.“ (www.mmr.cz) Ministerstvo pro místní rozvoj s dalšími profesními subjekty v roce 2000 vydalo metodickou pomůcku Doporučený standard ubytovacích služeb – ubytování v soukromí, kempech a chatových osadách, v turistických ubytovnách, kterou lze ke standardizaci využít.

1. **Kemp (tábořiště)** – ubytovací zařízení pro přechodné ubytování ve vlastním zařízení hostů (stan, obytný přívěs, obytný automobil, maringotka apod.) nebo v ubytovacích objektech provozovatele (chaty, stany, obytné přívěsy, mobilní buňky, maringotky apod.) nebo jejich samostatně pronajímaných částech. Požadavky na vybavení, druh, rozsah a úroveň poskytovaných služeb jsou pro podnikatelské subjekty minimální. I kempy jsou zařazovány do tříd.
2. **Chatová osada** – ubytovací zařízení pro přechodné ubytování hostů výhradně v ubytovacích objektech provozovatele (chaty, sruby, bungalovy). Chatové osady se řadí do tří tříd.
3. **Turistická ubytovna** – ubytovací zařízení, které je jednodušší a má předpoklady pro přechodné ubytování hostů s větším počtem lůžek. Turistické ubytovny se řadí do dvou tříd.
4. **Ubytování v soukromí** – turistické ubytovací zařízení ve stavbách (bytový dům, dům, stavba pro individuální rekreaci), které vzhledem ke svému specifickému charakteru neodpovídají svým vymezením jednotlivých kategoriím ubytovacích zařízení dle vyhlášky Ministerstva pro místní rozvoj č. 268/2009 Sb. o obecných technických požadavcích na výstavbu. Ubytování v soukromí poskytuje omezený počet samostatných ubytovacích jednotek ke krátkodobému pronájmu turistům (objekt, částí objektu - obytné místnosti, které jsou ve vlastnictví nebo užívání podnikatelského subjektu a jsou vybaveny pro účely přechodného ubytování). Ubytování v soukromí se člení na:
  - Ubytování v obytných místnostech objektů (obytná místnost)
  - Pronájem samostatných objektů (chaty, sruby, chalupy, rekreační domky a byty) včetně pronájmu přilehlých pozemků za účelem stanování, kempování (přiměřeně se řídí podmínkami provozování kempů)([www.cestovni-ruch.cz](http://www.cestovni-ruch.cz))

K ubytování v soukromí se řadí i venkovský CR, se kterým souvisí jeho užší forma **agroturistika**. Jde o turistiku v typických venkovských podmínkách s poznáním alternativního způsobu života v blízkém kontaktu s přírodou. Agroturistika bývá spojena s účastí na zemědělských činnostech, které mohou částečně pokrýt náklady na pobyt. Smyslem bývá poznávání původních technik výroby potravin, blízký kontakt se zvířaty nebo zlepšení vztahu k půdě a přiblížení života zemědělců. Dle Heskové (1997) lze význam agroturistiky spatřovat v obnově a rozvoji venkovského prostoru. Zájem o turistiku na venkově a o

prostředí menších měst ovlivňuje zhoršené životní prostředí a postupující urbanizace velkoměst. V současné době se tato turistika rozvíjí, protože přináší venkovskému a maloměstskému obyvatelstvu nové pracovní příležitosti a finanční zdroje.

Ubytování v rekreačních objektech sloužící majitelům k delšímu, sezónnímu nebo jen víkendovému pobytu, je označováno jako individuální rekreace. V České republice má **chataření a chalupaření** specifický a významný potenciál v ubytovací infrastruktuře. Jde o rekreaci vázanou na vlastní objekt. Chaty a chalupy plní rekreační funkci a tím umožňují účastníkům CR účelné využití volného času. Lze tedy považovat pobyt chatařů a chalupářů za rovnocennou formu venkovského CR. Mezi důvody velkého rozvoje chataření a chalupaření patřila v minulých letech omezená možnost vycestovat do zahraničí

S ubytováním jakéhokoliv druhu jsou spjaty i služby, které jsou označovány jako doprovodné. Oriška (2010) tvrdí, že požadavky na doplňkové a **doprovodné služby** spojené s ubytováním rostou s délkou pobytu hosta. Host další služby požaduje zejména proto, že jsou obvyklé v místě jeho trvalého bydliště (např. kosmetické služby, kadeřnické služby, žehlení prádla atd.), další služby se mohou spojovat s využíváním volného, nebo pracovního času. Rozsah a kvalitu služeb, které musí ubytovací zařízení poskytovat při uspokojování poptávky, nazývá Oriška standardem služeb. **Standard služeb** ovlivňuje více činitelů, zejména:

- charakter ubytovacího zařízení (město, hory, rekreační středisko u vody, aj.)
- osobní a věcné předpoklady (náročnost služeb na prostorové předpoklady a technické vybavení, např. sauna, bazén, garáž aj.) a dále pohotovost pracovníků (inf. služby, pochůzky atd.)
- klientela (zvyklosti, tradice, móda, vkus hostů, struktura hostů – hosté na pracovní cestě, rodiny s dětmi, mládež atd.)
- sezónní vlivy (výkyvy v poptávce po službách)
- úroveň využití lůžkové kapacity (s růstem průměrné doby pobytu se zvyšují požadavky na standard služeb)

Jednotlivá ubytovací zařízení mají různý standard **placených** (poskytují se za peněžní úhradu hosta) a **neplacených služeb** (poskytují se bez peněžní úhrady hosta). Mezi placené služby patří prodej vybraných druhů zboží, časopisů a dalších tiskovin, upomínkových předmětů, květin apod. Neplacené služby zahrnují služby spojené s podáváním informací, buzení hostů, akceptace platebních karet apod. (Oriška, 2010, s. 133) Doprovodné služby ve své práci dělím na standard, nadstandard a exklusive, pro lepší zhodnocení ubytovacího zařízení.

## 2.2 Literatura regionální

Literatura regionální je pro tuto práci podstatná vzhledem k charakteristice území. Autorů, kteří se zabývají vymezeným územím Humpolecka, nenalezneme mnoho. Za zmínku stojí publikace Humpolec a jeho okolí od Gustava Koblihy z roku 1896, která shrnuje dějiny a popis města Humpolce a popisuje vycházky po okolí, jež jsou nyní součástí turisticky značených tras. Tato publikace je poněkud zastaralá, a proto jsem z hlediska dějepisného a kulturního využila publikaci od Pavla Nocara Humpolec ohlédnutí za starými časy. Publikaci k cestovnímu ruchu z oblasti regionální literatury jsem nenalezla. V této problematice mi posloužily informační brožury a materiály, které jsem získala v Městském kulturním a informačním středisku v Humpolci.

Zdroje informací k charakteristice území byly čerpány z internetových stránek. Především ze stránek ČSÚ nebo z publikace Statistický lexikon obcí České republiky (1992). Dále z webu MěKISu, města Humpolec a z webových stránek mikroregionu Zálesí. Pro přehlednost a doplnění všech potřebných údajů byly využity jednotlivé webové stránky obcí ve vymezeném území Humpolce.

## 2.3 Vymezení klíčových pojmů

Vymezení klíčových pojmů je důležité k celkovému pochopení tématu této bakalářské práce. Je třeba definovat několik základních pojmů, které se týkají dané problematiky.

- **Turista** – účastník CR, který se zdrží v navštíveném místě alespoň 24 hodin za účelem využití volného času a v tomto místě též přespí v hromadném nebo soukromém ubytovacím zařízení (Pásková, Zelenka, 2002, s. 295).
- **Rekreant** – účastník CR, který k pobytu využívá svůj vlastní rekreační objekt (OIR), zpravidla nedaleko bydliště v rámci druhého bydlení, ve volném čase, jehož součástí může být i aktivní pohyb a cílem by měla být regenerace sil (od toho odvozena rekreační lůžková kapacita), (Pásková, Zelenka, 2002, s. 250).
- **Návštěvník** – jednodenní výletník, který navštíví destinaci bez noclehu.
- **Destinace CR** – cílová oblast v regionu, nebo v zemi typická významnou nabídkou atraktivit CR a infrastruktury, jejichž výsledkem je velká dlouhodobá koncentrace návštěvníků (Pásková, Zelenka, 2002, s. 59).

- **Kategorizace** – proces zařazování zařízení poskytující služby do kategorií podle druhů zařízení, který vychází z typů poskytovaných služeb a způsobu jejich poskytování (Pásková, Zelenka, 2002, s. 133).
- **Klasifikace** – zařazení jednotlivých kategorií podle kvality zajišťovaných služeb. Obvyklá je klasifikace do pěti tříd, označována jedním až pěti symboly – hvězdičkami, nebo slovně. (Pásková, Zelenka, 2002, s. 134).
- **Standard služeb** – rozsah a kvalita služeb.
- **Ubytovací kapacita** – celkový maximální počet osob, který může být ubytován v daném ubytovacím zařízení, disponibilní ubytovací kapacita (Pásková, Zelenka, 2002, s. 300).
- **Prostorová distribuce lůžkových kapacit** – rozložení hustoty lůžek v prostoru.
- **Individuální ubytování** – přechodné ubytování za úhradu v prostorách nebo jejich částech, které jsou ve vlastnictví občana, jako např. rekreační chaty nebo chalupy, rodinné domy nebo jejich části, pokoj v rodinném domě nebo bytě, ubytování u přátel nebo příbuzných (Čech, 1998, s. 27).
- **OIR** – objekty individuální rekreace neboli druhé bydlení. Tyto objekty (chaty a chalupy) jsou využívány převážně k rekreačním účelům a přechodným pobytům vlastníka.
- **Kvantitativní prostorová distribuce lůžkových kapacit** – rozložení hustoty lůžek v prostoru. Prostor je převážně vymezen pro účely zkoumání. Hustota lůžek v prostoru závisí na mnoha faktorech souvisejících s CR.
- **Kvalitativní prostorová distribuce lůžkových kapacit** – rozložení ubytovacích zařízení, dělených dle rozsahu a kvality služeb do kategorií a dle poskytovaných služeb do tříd.
- **Doprovodné služby (doplňkové služby CR)** – služby, které nejsou bezpodmínečnou podmínkou účasti na CR, ale navazují na služby základní (Čech, 1998, s. 18).



Celkové území ORP Humpolec se rozkládá na 228 km<sup>2</sup>. V rámci správního území se zde nachází celkem 25 obcí, k nimž náleží 41 místních částí, které leží na katastrálních územích.

Tabulka č. 1: Základní charakteristika ORP Humpolec

Název katastru	Výměra katastru [ha]	Počet obyvatel katastru k 1. 1. 2010	Hustota zalidnění katastru [obyv./km <sup>2</sup> ]
Budíkov	664	279	0,42
Bystrá	393	92	0,23
Čejov	799	445	0,56
Hojanovice	289	94	0,33
Horní Rápotice	399	147	0,37
Hořice	685	182	0,27
Humpolec	5150	11102	2,16
Ježov	302	66	0,22
Jiřice	1357	816	0,6
Kaliště	1242	340	0,27
Kejžlice	1127	326	0,29
Koberovice	728	142	0,2
Komorovice	305	178	0,58
Mladé Bříště	553	228	0,41
Mysletín	414	115	0,28
Píšť	566	72	0,13
Proseč	383	64	0,17
Řečice	775	141	0,18
Sedlice	551	141	0,26
Senožaty	1818	697	0,38
Staré Bříště	531	40	0,08
Syrov	469	54	0,12
Vojslavice	483	90	0,19
Vystrkov	225	237	1,1
Želiv	2585	1086	0,42

Zdroj: upraveno podle dat z [www.czso.cz](http://www.czso.cz)



## 3.2 Sběr a třídění dat

Základní činností při sběru dat bylo seznámení se s literaturou. Především s literaturou, která se týká problematiky CR s ohledem na ubytovací zařízení a jejich doprovodné služby. Tyto materiály byly získány v Jihočeské vědecké knihovně v Českých Budějovicích, Univerzitní knihovně Zemědělské a Pedagogické fakulty v Českých Budějovicích a v Městské knihovně v Humpolci. Další potřebnou literaturou byla literatura regionální, která je přístupná v Městské knihovně v Humpolci a v MĚKIS. Informace této charakteristiky byly čerpány z internetových stránek města Humpolec, kraje Vysočina a ze stránek Českého statistického úřadu a také z mých vlastních zdrojů.

Práce s literaturou zahrnovala i bakalářské práce, které byly na KGE JU v Českých Budějovicích již napsané na příbuzná témata. Tyto práce mi byly nápomocny s představou a vytvoření prvotní osnovy, o kterou jsem se při psaní práce opírala. Sběr dat se vyvíjel přednostně výzkumem v terénu. Spočíval ve zmapování ubytovacích zařízení a následné inventarizaci lůžkových kapacit a doprovodných služeb. Informační brožura Ubytování v Humpolci a okolí, která mi byla poskytnuta v MĚKIS, tvořila základní výchozí materiál při mapování v terénu. V brožuře byla uvedena většina ubytovacích zařízení na Humpolecku a okolí obce Lipnice nad Sázavou, která však do mého vymezeného území nespadá.

Další informace byly zjišťovány pomocí internetových stránek, protože neexistují ucelené seznamy ubytovacích zařízení. Aktuální seznam ubytovacích zařízení není k dispozici ani na pracovištích živnostenského úřadu v Humpolci, ani na pobočce Českého statistického úřadu za kraj Vysočina. Web ČSÚ sice zohledňuje ubytovací zařízení ČR, ale data za obce ve vymezeném území Humpolecka nejsou kompletní. Většina ubytovacích zařízení na Humpolecku má již své webové stránky nebo jsou uvedena pod serverem, který zprostředkovává ubytování. Tato metoda byla velice časově náročná, ale rozšířila můj seznam poskytovatelů ubytování. Pomohla mi analyzovat ubytovací a doprovodné služby avizované v informačních materiálech města Humpolec a okolí. Tímto způsobem jsem našla nejvíce ubytovacích zařízení v soukromí ve formě chat a chalup, ale rovněž takové, které jsou spojeny s hipoturistikou.<sup>6</sup>

Informace týkající se lůžkových kapacit a doprovodných služeb byly čerpány především z webových stránek příslušných ubytovacích zařízení nebo na serverech agentur zprostředkovávající ubytování. Pokud na webových stránkách nebyl nalezen přesný počet

---

<sup>6</sup> Hipoturistika je poměrně mladým odvětvím cestovního ruchu. Jedná se o trávení volného času na koňském hřbetě, přičemž se jedná o pobyt v přírodě a převažuje zde poznávací složka nad sportovně-technickou.

lůžek, který se nedal spočítat ani vymezením pokojů s lůžky v ubytovacím zařízení, bylo toto zařízení kontaktováno telefonicky, emailem nebo osobní návštěvou.

Dalším krokem byl kontakt s Městským úřadem v Humpolci, který mi poskytl seznam objektů individuální rekreace pro obec Humpolec. Data pro celé ORP Humpolec bohužel Městský úřad v Humpolci nevlastní. Ostatní Obecní úřady musely být kontaktovány tedy jeden po druhém. V prvotní fázi obce několikrát emailem obdržely dotazník, který měl za úkol zjistit především počty OIR, které pod obec spadají a další ubytovací zařízení. Touto cestou bylo odpovězeno pouze na 12 dotazníků. Setkání starostů na Městském úřadě v Humpolci bylo nápomocno k dalšímu šíření dotazníku tam, kde ho nevyplnili. Problém byl s návratností dotazníků, jejich vyplnění bylo dosaženo až po osobním kontaktu. Data, která mi byla starosty poskytnuta, byla porovnávána s daty ze Statistického lexikonu obcí České republiky z roku 1992. Český statistický úřad dnes sčítá pouze neobydlené domy sloužící k rekreaci, tedy chalupy. Nejaktuálnější dostupná data pro všechny obce ve vymezeném území jsou uváděna pouze v lexikonu z roku 1992. Proto tyto dvacet let staré informace jsou porovnány kartogramem se současnými daty. Porovnání bylo v první fázi provedeno i za situace nenávratnosti některých dotazníků. Ve vymezeném území bylo nejdůležitější porovnat OIR ve dvou oblastech, které jsou nejen na Humpolecku, ale i na Vysočině řazeny mezi atraktivní oblasti. Po návratnosti všech dotazníků, nastalo samotné zpracování již všech dat a následné vytvoření podkladových materiálů k jejich porovnání.

### **3.3 Klasifikace a kategorizace ubytovacích zařízení**

Členění ubytovacích zařízení, **klasifikace i kategorizace**, je s rozvojem CR postupně diferencována na různé druhy ubytovacích zařízení, které poskytují účastníkům CR služby na různé úrovni. Pro kvalitní vyhodnocení jednotlivých ubytovacích zařízení ve vymezeném území Humpolecka jsem použila současnou **Oficiální jednotnou klasifikaci ubytovacích zařízení 2010 – 2012** a **Doporučení upravující základní ukazatele pro poskytování ubytovacích služeb v rámci ubytování v soukromí, v kempech a chatových osadách a turistických ubytovnách**, tyto dokumenty dále upravuji vzhledem k vymezenému území.

#### **TURISTICKÁ LŮŽKOVÁ KAPACITA:**

- Hromadná ubytovací zařízení:

##### **Hotel**

**Penzion**

**Kemp (tábořiště)**

**Chatová osada**

**Turistická ubytovna**

- Individuální ubytování

**Ubytování v soukromí**

**REKREAČNÍ LŮŽKOVÁ KAPACITA:**

- Individuální ubytování

**OIR**

Ukazatelem kvality, jak jsem již zmínila ve výše uvedené kapitole, jsou tzv. hvězdičky, které jsou udělovány na základě jednotlivých kritérií, kterých je dle Asociace hotelů a restaurací ČR určováno až 270 a každé kritérium má své bodové ohodnocení. Ubytovatelé se ale neohlížejí na vymezené regule a často s hvězdičkami nakládají, aniž by brali v potaz kritéria vymezená Asociací hotelů a restaurací ČR. V této práci jsou hvězdičky zohledněny až v konečné tabulce, která je v příloze. Jsou uváděny pouze tam, kde jsou podloženy oficiální jednotnou klasifikací ubytovacích zařízení. Jen malý počet ubytovacích zařízení má certifikát oficiální jednotné klasifikace. Na Humpolecku ho mají pouze čtyři. Ubytovatelé si většinou hvězdičky, tedy třídu, ale i kategorii ubytování přidělují sami. Při klasifikaci a kategorizaci jsou uváděny informace, které o sobě dané ubytovací zařízení udává samo. Za jejich reálnost odpovídají ubytovatelé.

Všechny získané informace jsou uvedeny v již zmíněné tabulce, která je v příloze nebo v tabulkách v kapitole, kde je zohledněna analýza distribuce lůžkových kapacit v jednotlivých obcích.

### **3.4 Analýza dat**

Analýza dat byla z hlediska časového velice náročná. Prvotní rozdělení obcí nevyhovovalo prostorovému rozmístění v rámci charakteristiky skupiny jako celku. Při dalším rozdělení obcí do skupin jsem zohledňovala především to, aby každá skupina obsahovala alespoň jedno ubytovací zařízení, aby tak vyhovovala samotné analýze. Každá skupina obcí

obsahuje počet ubytovacích zařízení, počet lůžek v jednotlivých ubytovacích zařízeních, počet objektů individuální rekreace a koeficienty. Z prostorového a časového hlediska je zhodnocena situace v rozmístění jednotlivých ubytovacích zařízení v rozdělených skupinách obcí, ale i v celkovém vymezeném území. Prostřednictvím doprovodných služeb je analyzována kvantitativní a kvalitativní stránka ubytovacích zařízení, a to především pomocí grafů a tabulek.

### 3.5 Metodika analýzy doprovodných služeb

Z důvodů chybějící metodické literatury k otázce doprovodných služeb a subjektivnímu vypracování tabulky č. 2 jsou v analytické a syntetické části této práce doprovodné služby ve vymezeném území členěny na základě této tabulky. Tabulka je vytvořena dle doprovodných služeb, které jsou nabízeny v ubytovacích zařízeních ve vymezeném území dle vlastního šetření, bez hlubšího významu. Rozdělení slouží k možnému zhodnocení určité hladiny standardu.

Tabulka č. 2: Kategorizace a klasifikace doprovodných služeb ubytovacích zařízení

Kategorie	Standardní služby	Nadstandardní služby	Exkluzivní služby
<i>Hotely</i>	<ul style="list-style-type: none"> <li>• Bar</li> <li>• Hřiště na míčové sporty</li> <li>• Internet</li> <li>• Letní terasa</li> <li>• Možnost grilování či rožnění.</li> <li>• Ohniště</li> <li>• Parkoviště otevřené</li> <li>• Pořádání hostin</li> <li>• Pořádání společenských akcí pro větší skupinu</li> <li>• Pořádání svateb</li> <li>• Posilovna</li> </ul>	<ul style="list-style-type: none"> <li>• Cukrárna</li> <li>• Coffee Break<sup>7</sup></li> <li>• Faxování, kopírování</li> <li>• Garážové stání</li> <li>• Kavárna</li> <li>• Konferenční a kongresové služby</li> <li>• Pořádání rekondičních a ozdravných pobytů</li> <li>• Pořádání rodinných akcí, svateb, rautů a večírků mimo provoz hotelu</li> <li>• Sejfy na pokojích</li> <li>• Taneční zábavy a</li> </ul>	<ul style="list-style-type: none"> <li>• Catering<sup>8</sup></li> <li>• Fitness</li> <li>• Lobby bar<sup>9</sup></li> <li>• Masáže</li> <li>• Sauna</li> </ul>

<sup>7</sup> Coffee Break představuje minimální formu pohoštění pro účastníky seminářů, konferencí a školení.

<sup>8</sup> Catering je specifická služba gastronomického charakteru.

<sup>9</sup> Lobby znamená v původním slova smyslu předsiň, kuloár, foyer, vstupní chodbu, halu nebo také hotelovou recepci. Lobby bar slouží k rychlému občerstvení a je vhodný pro krátká soukromá či firemní jednání. Lobby bar je zpřístupněn i neubytovaným hostům.

	<ul style="list-style-type: none"> <li>• Půjčovna a úschovna kol</li> <li>• Půjčovna sportovních potřeb</li> <li>• Restaurace</li> <li>• Salonek</li> <li>• Stolní tenis</li> <li>• TV, DVD, satelit apod.</li> </ul>	<ul style="list-style-type: none"> <li>country zábavy</li> <li>• Technika pro školení</li> <li>• Tělocvična</li> <li>• Vybavené učebny pro školení</li> <li>• Zahradní areál</li> <li>• Zajištění pronájmu haly</li> <li>• Zajištění jízdy na koni</li> </ul>	
<b><i>Penziony</i></b>	<ul style="list-style-type: none"> <li>• Dětské hřiště</li> <li>• Internet</li> <li>• Letní terasa</li> <li>• Možnost grilování či rožnění</li> <li>• Ohniště</li> <li>• Parkoviště</li> <li>• Společenská místnost</li> <li>• TV, DVD, satelit apod.</li> <li>• Úschovna kol</li> <li>• Venkovní posezení</li> </ul>	<ul style="list-style-type: none"> <li>• Bar</li> <li>• Hřiště na míčové sporty</li> <li>• Herna</li> <li>• Kuchyňka</li> <li>• Kulečnick</li> <li>• Pořádání hostin</li> <li>• Pořádání společenských akcí</li> <li>• Pořádání svateb</li> <li>• Půjčovna kol</li> <li>• Půjčovna sportovních potřeb</li> <li>• Půjčovna lodí</li> <li>• Prodejna v areálu penzionu</li> <li>• Restaurace</li> <li>• Salonek</li> <li>• Snídaně formou bufetu</li> <li>• Společenské hry</li> <li>• Stolní tenis</li> <li>• Tenisové kurty</li> <li>• Venkovní bazén</li> <li>• Zajištění jízdy na koni</li> <li>• Zajištění dopravy</li> <li>• Zajištění pronájmu tenis. kurtů</li> </ul>	<ul style="list-style-type: none"> <li>• Bezbariérový přístup</li> <li>• Catering</li> <li>• Fitcentrum</li> <li>• Jednací místnost</li> <li>• Koncertní sál</li> <li>• Lobby bar</li> <li>• Masáže</li> <li>• Pořádání zahradních slavností</li> <li>• Pořádání obchodních jednání</li> <li>• Posilovna</li> <li>• Relaxační místnost</li> <li>• Snídaně</li> <li>• Sauna</li> <li>• Whirpool</li> <li>• Wellness centrum</li> </ul>
<b><i>Turistické ubytovny, chatové osady a kempy</i></b>	<ul style="list-style-type: none"> <li>• Hřiště</li> <li>• Jídelna</li> <li>• TV, DVD, satelit apod.</li> <li>• Možnost grilování či rožnění</li> <li>• Ohniště</li> <li>• Parkoviště</li> <li>• Restaurace</li> <li>• Společenská místnost</li> <li>• Terasa</li> </ul>	<ul style="list-style-type: none"> <li>• Altán</li> <li>• Gril</li> <li>• Internet</li> <li>• Kuchyňka</li> <li>• Možnost stravování</li> <li>• Pořádání sportovních pobytů, jazykových pobytů a vzdělávacích kurzů</li> <li>• Petangue</li> <li>• Sportovní areál</li> </ul>	<ul style="list-style-type: none"> <li>• Amfiteátr</li> <li>• Bazén</li> <li>• Fitness</li> <li>• Jízda na čtyřkolkách</li> <li>• Pořádání outdoorových akcí</li> <li>• Pořádání svateb</li> <li>• Pronájem šlapadla nebo pramice</li> <li>• Sauna</li> </ul>

	<ul style="list-style-type: none"> <li>• Úschovna kol</li> <li>• Venkovní posezení</li> </ul>	<ul style="list-style-type: none"> <li>• Společenské hry</li> <li>• Stolní tenis</li> <li>• Tělocvična</li> <li>• Učebna</li> <li>• Udírna</li> </ul>	
<b>Ubytování v soukromí</b>	<ul style="list-style-type: none"> <li>• Dětské hřiště</li> <li>• Kuchyňka</li> <li>• Krb</li> <li>• Možnost grilování či rožnění</li> <li>• Ohniště</li> <li>• Parkoviště</li> <li>• Společenská místnost</li> <li>• TV, DVD, satelit apod.</li> <li>• Terasa</li> <li>• Udírna</li> <li>• Úschovna kol</li> <li>• Zahradní posezení</li> </ul>	<ul style="list-style-type: none"> <li>• Garáž</li> <li>• Hřiště na míčové sporty</li> <li>• Internet</li> <li>• Možnost zapůjčení lodí</li> <li>• Možnost zapůjčení kol a sportovních potřeb</li> <li>• Pořádání koncertů</li> <li>• Společenské hry</li> <li>• Stolní tenis</li> <li>• Šipky</li> </ul>	<ul style="list-style-type: none"> <li>• Bazén</li> <li>• Jízda na koni</li> <li>• Letní kino</li> <li>• Relaxační místnost s vířivkou</li> <li>• Sauna</li> <li>• Tenisové kurty</li> <li>• Vinný sklípek</li> </ul>

Zdroj: vlastní zpracování dle vymezeného území

### 3.6 Vyhodnocení dat a výstupy

Pro vyhodnocení dat bylo provedeno šetření fyzicko-geografických a socioekonomických aspektů území, charakteristika cestovního ruchu a analýza distribuce lůžkových kapacit v jednotlivých obcích ústící v syntézu.

Pro vytvoření koeficientů, které uvádějí relativní hodnoty, bylo rozhodnuto na základě rozdílných rozloh jednotlivých obcí. Díky koeficientům je situace v obcích lépe porovnatelná. Ty představují celkový počet lůžek v ubytovacích zařízeních na katastru dané obce vztažený k počtu obyvatel dané obce a k její rozloze.

$$K_o = \frac{\text{počet lůžek v ubytovacích zařízeních}}{\text{počet obyvatel obce}}$$

$$K_v = \frac{\text{počet lůžek v ubytovacích zařízeních}}{\text{celková výměra obce}}$$

Ke grafickému zpracování dat jsem využívala program Microsoft Office Excel 2003. V tomto programu byly vytvářeny tabulky, z některých následně grafy, které byly použity

v textu. Vytvořené grafy jsou využity především k analýze jednotlivých obcí a v konečné fázi práce. Grafy a tabulky, kterými je prokládán text slouží k lepšímu porozumění a spojení obsahu.

Při *zpracování dat v GIS* bylo v mé práci nezbytné vytvořit mapové výstupy, které umožní přehledné zobrazení této konkrétní problematiky lépe, než je viděno z dat v tabulkách. Mapy jsou vytvářeny pomocí geografických informačních systémů v programu ArcGIS 9.1., který slouží ke zpracování geografických dat. V mém případě šlo o tvorbu především kartogramů a kartodiagramů, které představují řešenou problematiku.

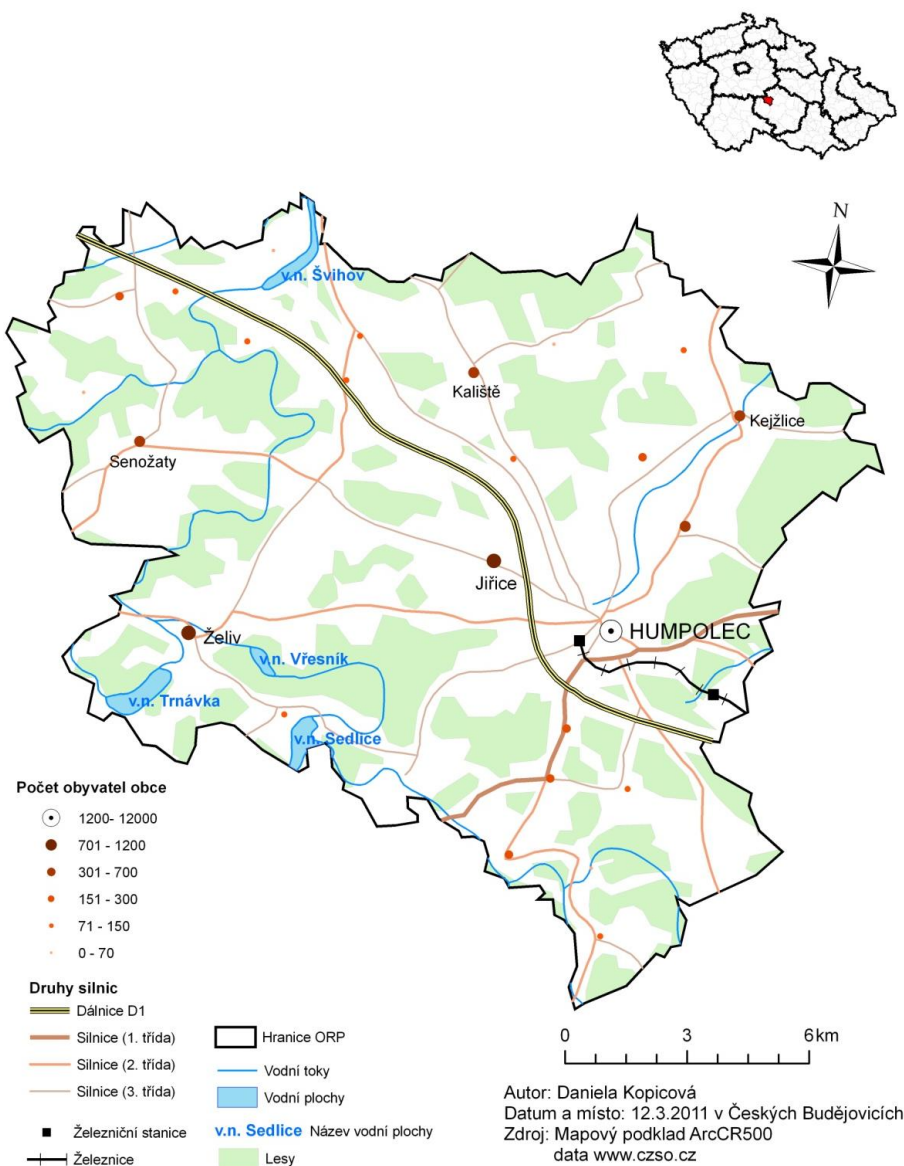
Jako základní mapové podklady v mé práci posloužily vektorové vrstvy ArcČR500, které jsou dostupné v elektronické databázi PF JČU a slouží studentům ve výuce předmětů, kde se řeší daná problematika geografických informačních systémů. Ze základního mapového podkladu jsem si z vrstvy České republiky pomocí ToolBoxu vyřízla ORP Humpolec, jenž je mým sledovaným územím. Tento výřez byl základním kamenem pro tvorbu všech map v mé studii. V dalším kroku při tvorbě všech map byla do atributové tabulky připojována data, získaná především z vlastního šetření. Používána jsou ale i data z webu ČSÚ, konkrétně počet obyvatel v obcích ve vymezeném území. Drobné problémy nastaly při rozhodování u konkrétních mapových výstupů, které obsahovaly kartogramy a kartodigramy. Jednalo se o klasifikaci intervalů, které jsem většinou stanovila podle metody přirozených zlomů. Především u kartodiagramu by mapový výstup nebyl příliš vypovídající vzhledem k výskytu vysokých hodnot. Při tvorbě map jsem se snažila dodržovat základní kartografická pravidla, tedy neopomenout – legendu, severku, měřítko a název mapového výstupu.

## 4. CHARAKTERISTIKA ÚZEMÍ

Celé Humpolecko leží na Českomoravské vrchovině, v kraji Vysočina, v bývalém okrese Pelhřimov. Z hlediska správních obvodů obcí s rozšířenou působností (ORP), ze západu a jihu sousedí ORP Humpolec s ORP Pelhřimov, z jihu s ORP Jihlava, která je krajským městem. Z východu sousedí s ORP Havlíčkův Brod a ze severu s ORP Světlá nad Sázavou a s ORP Vlašim. Regionem prochází dálnice D1, která těsně míjí největší město regionu – Humpolec. V celé kapitole je především vycházeno z dokumentu Profil města Humpolec.

Mapa č. 2: Obecně – geografické poměry ORP Humpolec

### OBECNĚ - GEOGRAFICKÉ POMĚRY ORP HUMPOLEC





## 4.1 Fyzicko-geografická charakteristika území

Nadmořská výška se pohybuje průměrně okolo 520 m n. m. a okolní kopce mají kolem 650 m n. m., mezi nejvyšší kóty patří Čejovský kopec (678 m n. m.) a Krásná vyhlídka (662 m n. m.). Na podobě krajiny se podílí z vodních toků nejvíce řeka Želivka, jejíž povodí je zahrnuto do III. pásma hygienické ochrany vodní nádrž (dále jen VN) Švihov. Místo, kde řeka Želivka překračuje hranice správního území, se nachází nejnižší bod vymezeného území.

Českomoravská vrchovina jako celek, tedy její převážná část má charakter pahorkatiny s relativní výškovou členitostí 150 m. Humpolecká vrchovina je výškově členitější, je to nejvyšší podcelek Křemešnické vrchoviny, která se nachází při východní hranici s ORP Pelhřimov. Severojižním směrem prostupuje mohutný hřbet od Kejžlice (496 m n. m.) k Humpolci (527 m n. m.) a odtud dále na jih na Mladé Bříště (510 m n. m.). Na tomto hřbetu vyniká vrch Orlík (678 m n. m.) (Demek, 1987).

*Z hlediska potenciálu CR* je Humpolecko vhodné pro provozování pěší turistiky a cykloturistiky, i když je Humpolecká vrchovina výškově členitá. Právě větší členitost reliéfu a je pro cestovní ruch vhodnější. Díky malé rozloze regionu se návštěvníkům naskýtá možnost výletů i do okolních ORP.

Město Humpolec a jeho okolí **hydrologicky** spadá do povodí Sázavy, dílčímu povodí Pstružného potoka. Přes hřeben Krásná vyhlídka, Vystrkovický kopec a Havlův kopec, prakticky souběžně s trasou dálnice D1 vede povodí mezi dílčími povodími řeky Želivky a řeky Sázavy. Severní a jihovýchodní část území patří do povodí Sázavy. Jižní a západní část do povodí Želivky. Želivka vzniká soutokem Hejlovky a Janovského potoka, který je součástí několika katastrů ORP Humpolec. Jak jsem již zmínila, celé území v povodí řeky Želivky, je zahrnuto do III. pásma hygienické ochrany VN Švihov. Na řece Želivce se mezi vesnicemi Sedlice a Kletečná nachází VN Sedlice. Slouží jako vyrovnávací nádrž. VN Vřesník nad Želivem zadržuje vody nepravidelně pracující elektrárny. Třetí novější VN na Trnavě umožňuje vodní sporty a rekreaci. Do zkoumaného území patří i část Švihovské přehrady, která je zdrojem pitné vody pro Prahu a přilehlé oblasti. VN Švihov má stanovené pásmo hygienické ochrany, které zasahuje do katastrálních území: Hojanovice, Hořice, Ježov, Jiřice, Koberovice, Pišť, Sedlice, Senožaty, Syrov, Vojslavice, Želiv. Po celém správním území je roztroušeno několik drobných rybníků. K větším patří Beruš, Dusilovský rybník, Dvořák, Lavičky, Pařez a Plačkovský rybník. Území Humpolecka je bohaté na podzemní vodu.

*Z hlediska potenciálu CR* má vodstvo v ORP Humpolec velmi důležitý význam a to především v letní sezóně. Mezi nejvíce navštěvovaná místa patří VN Sedlice v těsné blízkosti

obce Sedlice. Tato přehrada zadržuje vodu ze dvou pramenných ramen řeky Želivky. Voda pokračuje 800 metrů dlouhým tunelem, který je vytesaný ve skále a přivádí vodu na lopatky turbín v hydroelektrárně pod Sedlicí. VN Vřesník, která se nachází poblíž vesnice Želiv, zadržuje vody nepravidelně pracující elektrárny. Celá tato vyrovnávací nádrž na řece Želivce přitahuje turisty, kteří rádi využívají turistické trasy, kterými je protkáno celé údolí. Na řece Trnavě u obce Želiv se nachází VN Trnávka, využívána především pro letní rekreaci. Na uměle vybudovaném kanále se zde každoročně konají závody vodního slalomu a sjezdu kajaků a raftů. Zázemí vodních nádrží poskytuje vhodné podmínky pro chataře, přílehlé vesnice i pro chalupáře. Je to vyhledávaná oblast pro rekreaci, koupání a rybaře. Pro rybaře i rekreanty slouží i rybníky na Humpolecku.

ORP Humpolec patří převážně k mírně teplé **klimatické oblasti** ČR, řazené do okrsku MT3 dle E Quitta (1971). Ze severu do oblasti zasahuje i okrsek MT7, který je charakteristický mírným až mírně suchým létem, s mírným až mírně suchým jarem a podzimem a s mírně teplou a suchou zimou s krátkým trváním sněhové pokrývky. Okrsek MT7 je zde údolí Pstružného potoka. Nejteplejší místa regionu jsou nižší polohy Želivské pahorkatiny. Odtud je klima, i když v mezích mírně teplé klimatické oblasti, směrem k jihu, východu a západu stále drsnější. Dlouhodobé průměrné roční teploty vzduchu vystupují na hodnoty v rozmezí 6,0 – 7,0°C. V ročním režimu teploty vzduchu je v průměru nejchladnější měsíc leden a nejteplejší měsíc červenec. Celé území je značně větrné díky své absolutní nadmořské výšce. Hlavní převládající směr proudění vzduchu lze určit v celoročním proudění ze ZJZ směrů a vedlejší převládající směr větrů ze směrů VJV. V letním období je na většině území nejčtenější proudění vzduchu ze západního kvadrantu. V zimním období je nejčtenější proudění vzduchu z jihovýchodu, severní směry si však i v tomto ročním období zachovávají vysokou četnost výskytu. Průměrný roční úhrn atmosférických srážek se pohybuje na srážkoměrných stanicích od 635 do 771 mm. Nejdeštivějším měsícem v roce je červenec. Období se sněhovou pokrývkou zde trvá v průměru 143 dní.

*Ve vztahu k potenciálu pro CR* je území Humpolecka díky své nadmořské výšce a z toho vyplívajícího podnebí vhodné spíše pro letní rekreaci. K zimní rekreaci jsou potřebné vhodné klimatické podmínky, především sněhová pokrývka. V okolí Humpolce se nachází kolem 70 km turistických běžeckých tras. Tyto trasy jsou právě v závislosti na sněhových podmínkách průběžně udržovány sněžným skútreem.

Díky vodohospodářské **ochraně životního prostředí** povodí Želivky zůstala ve značném rozsahu zachována přirozená síť neupravených vodních toků s navazujícími mokřady. Botanicky nejzajímavější je oblast Kladenského potoka, žije zde řada vlhkomilných

živočichů. Ochranařsky mimořádně významný je výskyt perlorodky říční, jejíž populace dosud přežívá ve dvou tocích povodí Želivky. Lesní vegetace je v regionu tvořena převážně smrkovými monokulturami. V rámci ORP Humpolec se nachází několik registrovaných památných stromů, významných krajinných prvků a významných maloplošných chráněných území. Přírodní rezervací je například okolí rybníka Pařez, který se nachází 2 kilometry severovýchodně od obce Kaliště. Byla zde nalezena Třtina nachová – nový floristický druh. Národní přírodní památkou je zde území Janovského potoka, kde se vyskytují zbytkové populace perlorodky říční. Kamenná trouba a louky v nivě Pstružného potoka jsou přírodní rezervací představující důležitý biotop s řadou ohrožených druhů flóry a fauny. Řeka Želivka, Janovský potok a řeka Trnava ve vymezeném území Humpolecka jsou prvky soustavy Natura 2000.

*Z hlediska potenciálu CR* jsou z chráněných přírodních lokalit turisticky přitažlivá právě Kamenná trouba a tok řeky Želivky. Biosféra je významnou součástí komplexních přírodních předpokladů, má vliv na subjektivní vjemy návštěvníků a spolupodílí se na estetice krajiny. Proto je ve vymezeném území přitažlivá lesnatá krajina a významné krajinné prvky, či zmíněné přírodní rezervace.

## 4.2 Socioekonomická charakteristika území

Humpolecko zaujímá rozlohu 228 km<sup>2</sup>, kde žije 16986<sup>10</sup> **obyvatel** (k 1. 1. 2010). Hustota zalidnění Humpolecka činí 74 obyv./km<sup>2</sup>, za to hustota ve městě Humpolec dosahuje počtu 212 obyv./km<sup>2</sup>, což je v porovnání s celorepublikovým průměrem (131 obyv./km<sup>2</sup>) vyšší. Podíl mužů a žen je zde 49 % ku 51 %. Téměř 65 % obyvatel celého správního obvodu žije v Humpolci, jež je jediným městem ve správním obvodu Humpolec. V posledních cca patnácti letech dochází v celém území ke stagnaci populace.

Aktuální stav většiny domů na Humpolecku je v dobrém stavebním i architektonickém stavu. Opravdu pouze malé množství domů je v nevyhovujícím stavu, jež vyžaduje výraznější úpravy nebo asanaci. Ve středu města Humpolce převládá především středněpodlažní a vysokopodlažní bytová zástavba. Na okraji města, ale i většině ostatních obcí na Humpolecku převládá nízkopodlažní venkovská zástavba, jako jsou rodinné domy a statky s hospodářskými objekty.

Občanská vybavenost a úroveň služeb na Humpolecku je dostačující až nadstandardní.

---

<sup>10</sup> <http://www.czso.cz>

V ostatní obcích je uspokojivá, ale v menších sídlech je na velmi nízké úrovni. Humpolec ve vymezeném území disponuje největším množstvím občanské vybavenosti a službami.

**Zemědělský** potenciál na Humpolecku je soustředěn prakticky po celém jeho území. Výjimečně příznivé podmínky jsou zde pro produkci mléka, brambor, řepky. Vysoká je také produkční schopnost lesních produktů.

Ekonomicky nejvýznamnější obcí ve vymezeném území je Humpolec. Je zde silná tradice **průmyslové** výroby: dřevozpracující, sklářský, strojnický, kovodělný, textilní, nábytkářský, potravinářský průmysl. Díky své strategické poloze je region vyhledáván velkými zahraničními investory.

Nejdůležitějším dopravním tahem, z hlediska **dopravní infrastruktury**, který prochází Humpoleckem je jednoznačně dálnice D1 (Praha – Brno – Vyškov – Hulín – Přerov – Lipník n. B.). Dálnice prochází katastrálním územím města Humpolec a místních částí Hněvkovice, Plačkov a Krasoňov. Dálnice D1 je hlavní dopravní tepnou České republiky (ČR) a má důležitý význam v mezinárodní dopravní síti.

Dalším významným dopravním tahem je silnice I. třídy I/34, která prochází katastrálním územím Humpolec, Rozkoš. Tato silnice spojující České Budějovice – Havlíčkův Brod – Svitavy se kříží s dálnicí D1 a vytváří tím důležitý dopravní uzel. Díky této výhodné poloze je Humpolec propojen prostřednictvím pravidelných dálkových autobusových linek s některými velkými českými a moravskými městy. Komunikační síť doplňují další silnice II. třídy – II/129 (Lejčkov – Pacov - Křelovice), II/347 (Habry – Světlá nad Sázavou – Humpolec – Zachotín), II/348 (Humpolec – Polná – Měřín), II/523 (Jihlava – Větrný Jeníkov – Humpolec) a III. třídy – III/03418 (Humpolec – Kamenice – Herálec), III/12924 (Želiv – Sedlice – Humpolec), III/12924a (Kletečná – průjezdná), III/12933 (Petroviče – průjezdná), III/12934 (Humpolec – Kaliště – silnice II/130), III/12935 (Humpolec – Spedice – Koberovice), III/12936 (Lhotka – Jiřice), III/13116 (Mikulášov – Pavlov u Herálce), III/34771 (Humpolec – Budíkov – Keždice), III/34775 (Staré Bříště – Bystrá). ([www.mesto-humpolec.cz](http://www.mesto-humpolec.cz))

Na Humpolecku se nachází pouze jedna železniční trať a to na jeho okraji. Vede z Humpolce směrem na Havlíčkův Brod. V Humpolci má trať konečnou stanici, má tedy pouze lokální význam. Železnice je zde důležitá spíše z pohledu nákladní dopravy. V roce 1894, kdy byla trať otevřena, se jednalo o její prodloužení přes Hořepník a Pacov k Táboru, ale přes četné žádosti nebyla dostavěna.

Územím Humpolecka prochází několik cyklotras.<sup>11</sup> Cyklotrasa č. 161 (Bystrá – Humpolec – Želiv – Křelovice – Senožaty a pokračuje na území správního bodu Pelhřimov a dále, č. 4155 (Vilémov – Humpolec), č. 1214 (Řečice – Čejov), č. 5211 (Bystrá – Humpolec), č. 1223 (Pelhřimov – Smrdov). ([www.cykloserver.cz](http://www.cykloserver.cz))

*Ve vztahu k potenciálu pro CR* je Humpolecko z hlediska dopravní infrastruktury velmi významným dopravním uzlem, a to především v silniční dopravě. Železniční trať vede z Humpolce do Havlíčkova Brodu, kde přímo navazuje na evropskou rychlíkovou síť. Díky poloze města Humpolec má ORP velmi dobré autobusové spojení s hlavním městem, ale také i s většími městy sousedních ORP. Také síť cyklotras a jejich rozšiřování je pro CR na Humpolecku velkým pozitivem.

---

<sup>11</sup> Cyklistická trasa převážně vedená po stávajících komunikacích souběžně s automobilovou dopravou.

## 5. CHARAKTERISTIKA CESTOVNÍHO RUCHU NA HUMPOLECKU

Humpolecko nabízí pamětihodnosti, přírodní i architektonické zajímavosti, sportovní, kulturní a společenské akce, typy na výlety nejen po Humpolci, ale i do širokého okolí. Humpolecko je protkáno gotikou, pseudogotikou, secesí, barokem, konstruktivistickou a funkcionalistickou, ale i velmi novodobou architekturou.

Hlavní formy cestovního ruchu<sup>12</sup> na Humpolecku jsou: poznávací, kulturní, rekreační a sportovně-turistický.

Pro cestovní ruch je velmi důležité Městské kulturní a informační středisko v Humpolci, které zajišťuje informační a turistický servis jak pro místní občany, tak i pro návštěvníky Humpolecka. Propaguje kulturní, společenské a sportovní akce, některé akce dokonce i organizuje. Mezi hlavní činnosti patří sbírání, třídění a zpracovávání dat z Humpolce a okolí. Nad rámec ORP Humpolec se MěKIS také zajímá o Lipnici nad Sázavou a její přílehlé okolí, které je velmi turisticky poptáváno. Mezi další služby patří například propagace materiálů o Humpolci, Pelhřimovsku a regionu Vysočina, prodej map a upomínkových předmětů, ale také internet pro veřejnost a další služby.

### 5.1 Potenciály a atraktivita cestovního ruchu

Následující výčet kulturních a historických atraktivit, společně s atraktivitami přírodními a ostatními, určují hlavní potenciály CR na Humpolecku.

#### **Kulturní a historické atraktivita:**

- ***Kostel sv. Mikuláše*** v Humpolci – nejstarší stavební památka města
- ***Muzeum Dr. Aleše Hrdličky*** v Humpolci – budova sloužila jako škola, knihovna a čítárna, než se stala muzeem.
- ***Humpolecký pivovar*** v Humpolci – má 26 m hlubokou studnu ve skále a zařízení gravitačního vodovodu s kvalitní vodou z Cípku. Po roce 1991 byl koupen v dražbě jako první soukromý rodinný pivovar.
- ***Toleranční kostelík*** v Humpolci na Zichpili – byl to první toleranční kostel v Čechách. Nyní je po rekonstrukci zpřístupněn veřejnosti.

---

<sup>12</sup> Formy cestovního ruchu se člení podle převládající činnosti účastníků cestovního ruchu. Jednotlivé formy cestovního ruchu mají specifické požadavky na zabezpečení služeb, tzn. Na jejich rozsah a kvalitu

- **Židovská synagoga** v Humpolci – nese barokní stavební prvky, po rekonstrukci a zvětšení převzala již pseudogotický ráz.
- **Včelařský skanzen** v Humpolci se stálou výstavou včelařství. Nachází se v zahradě Včelařského domu na Dolním náměstí čp. 254.
- **Pamětní deska v parku Stromovka** v Humpolci – pamětní deska pro neexistujícího přistěhovalce Hliníka, kterého proslavil film „Marečku podejte mi pero“.
- **Hrad Orlík** nad Humpolcem – nachází se 2 km od Humpolce. Je zde zachovalá vstupní brána, hranolová věž a zbytky obytných budov. Byla zde obnovena chlebová pec. Od roku 1992 probíhají na hradě intenzivní stavební úpravy.
- **Rodný dům Gustava Mahlera** v Kalištích – je nově zrekonstruován a slouží jako penzion.
- **Technické památky** – Vojslavický dvouposchodový most přes řeku Želivku mezi vesnicemi Vojslavice a Píšť. Vrchním patrem vede dálnice D1.

#### **Přírodní atraktivita:**

- **Řeka Želivka, Trnava, Martinický potok a Janovský potok** – prvky soustavy Natura 2000 – Evropsky významné lokality
- **Vodní nádrže** – vodní dílo Švihov, vodní dílo Trnávka, vodní dílo Vřesník a vodní dílo Sedlice.
- **Naučná stezka Březina** – cca 10 km dlouhá stezka s informačními panely s fotodokumentací a textovou částí vztahující se k příslušné lokalitě.
- **Lesopark pod Orlíkem**
- **U tří jezírek** u Rozkoše.
- **Štůly pod Orlíkem**
- **Kamenná Trouba** u Kejžlice.

#### **Ostatní atraktivita:**

- **HLINÍKÁrium** v Humpolci v budově kina nad infocentrem – recesistická expozice věnovaná nejslavnějšímu humpoleckému přistěhovalci, kterého znají jen příznivci filmu Marečku, podejte mi pero.
- **Filmový festival FILM A DĚJINY** – filmové přehlídky českých a evropských starých i současných filmů. Projekce probíhá na několika místech v areálu hradu Orlík nad Humpolcem.
- **Bernard fest** – hudební festival pořádaný pivovarem Bernard. Dvě scény – Horní náměstí a Štočkův dvůr.

- *Autokros – Mezinárodní mistrovství* – autokrosové závody u Vilémova
- *Jízda na koni* – Jezdecký klub Korzár Mladé Bříšně , Jezdecký klub Gold Čejov, Vitice, Světlice, Proseč.
- *Zlatá podkova* – jezdecké závody v Humpolci.
- *Závody vodního slalomu kajaků a raftů* na uměle vybudovaném kanále řeky Trnavy.

Nejatraktivnější turistické cíle ve vymezeném území jsou především historického a kulturního rázu. Mezi nejzajímavější kulturněhistorické památky patří kostel sv. Mikuláše v Humpolci s vyhlídkovou věží, která je zpřístupněna pro veřejnost od června do září. Kostel je součástí městské naučné stezky „Po stopách historie“, která prochází historickými částmi města. Trasa stezky s deseti informačními panely u každé historicky významné budovy města je dlouhá cca 4 km. Výchozí bod trasy je umístěn na Horním náměstí, kde se vyskytuje nejvíce cenných historických budov. V rámci trasy se turisté u každého informačního panelu dovědí o historickém významu příslušné budovy a mapka stezky pod textem turisty navede k další k dalšímu bodu trasy.

Mezi další atraktivní turistické cíle patří například Muzeum dr. Aleše Hrdličky v Humpolci na Horním Náměstí, HLINÍKárium, pamětní deska v parku Stromovka věnovaná nejslavnějšímu humpoleckému přistěhovalci a rodný dům Gustava Mahlera v Kalištích, který nyní slouží jako penzion.

Zřícenina gotického hradu Orlíku se nachází přibližně 2 km východně od města Humpolec. Pro turisty jsou zde zajímavé pozůstatky obytné části hradu, obnovená chlebová pec, která je plně funkční a využívána při středověkých slavnostech.

Naučná stezka Březina patří mezi přírodní atraktivitu Humpolecka. Na jednotlivých stanovištích je rozmístěno 16 panelů s textovou částí vztahující se k příslušné lokalitě, která je doplněná fotodokumentací. Začátek stezky s úvodním panelem, se nachází v lesoparku na okraji města Humpolec u základní školy Hradská. Stezka vede převážně lesem kolem Židovského hřbitova, k lokalitě U tří jezírek a kolem části bývalých podzemních štol, apod.

Premonstrátský klášter v Želivě je komplexem klášterních budov, kde mají návštěvníci možnost ubytování a stravování, mohou ochutnat i místní klášterní pivo.

Dvouposchodový Vojslavický most se dá označit za významnou technickou památku, která láká především dopravní a technické nadšence.



Toto je jen nepatrný výčet atraktivit vymezeného území. Na Humpolecku se nachází další nepřeberné množství krásných míst, které mají tzv. *genius loci*<sup>13</sup>, čili jakousi vnitřní a nezaměnitelnou atmosféru. ([www.infohumpolec.cz](http://www.infohumpolec.cz))

## 5.2 Vybrané statistiky cestovního ruchu a profil návštěvníka

Z hlediska terénního výzkumu a ze znalosti celkového území, především díky praxi v MĚKIS, je patrné, že cestovní ruch ve vymezeném území je orientován především pro mladé české rodiny s dětmi. Je pro ně charakteristické ubytování na jednom místě, převážně v zázemí jedné z vodních nádrží. Zdržují se zde za účelem poznávání památek, sportu, turistiku, či cykloturistiky. Jejich nejčastější turistický cíl je zřícenina hradu Orliku nad Humpolcem a vyhlídka z věže Kostela sv. Mikuláše v Humpolci. Druhou skupinou jsou klienti upřednostňující aktivní trávení volného času, ti využívají cyklotras a dalších pohybových aktivit. Mezi zahraniční návštěvníky patří především turisté z Nizozemí, Slovenska, Rakouska, Německa a Francie<sup>14</sup>. Pro ty je typická půldenní, nebo jednodenní zastávka většinou za účelem využití stravovacího zařízení. Někteří z cizinců ale míří k rodnému domu Gustava Mahlera v Kalištích. Objevují se i hromadné výpravy za účelem návštěv atraktivit CR na Humpolecku. Hromadné návštěvy dětí a mládeže se zaměřují na Muzeum dr. Aleše Hrdličky a na včelařský skanzen. Pivovar Bernard v Humpolci nejčastěji navštěvují hromadné skupiny turistů převážně středního věku. Město Humpolec je navštěvováno i skupinami sportovně založených občanů, kteří se tu zúčastňují týdenních či víkendových akcí pořádaných jak místními tak i cizími pořadateli, využívajícími sportovní haly, sály a kluby v ubytovacích zařízeních. Loňskou letní sezónu obohatili o návštěvu Humpolce motorkáři, pro které tu je ve Štočkově dvoře Motorkářské doupe. Zajímavou akcí je každoročně konaný Bernard fest, který do Humpolce přiláká na jeden víkend v srpnu stovky lidí nejen z Humpolce a okolí, ale také z celé České republiky.

Humpolecko je rekreačně využíváno, a to především díky hodnotnému přírodnímu prostředí, které vybízí ke krátkodobé, ale i k dlouhodobé rekreaci. Především je takto využíváno sezóně. V letních měsících se tradičně zdržuje na Humpolecku více hostů než v zimních měsících. Téměř polovina turistů zde vyhledává ubytování v chatových osadách,

---

<sup>13</sup> Latinské slovní spojení znamenající duch místa. Zajímavá místa.

<sup>14</sup> Zjištěno na základě vlastního šetření v MĚKIS.

rekreačních střediscích a penzionech<sup>15</sup>. Turisté zde nacházejí architektonicky i historicky významné a zajímavé stavby. Je zde značné množství sportovního vyžití. Vymezené území má potenciál v rozvoji turistiky, cykloturistiky a agroturistiky. Významně je zde zastoupena i hipoturistika<sup>16</sup>, která je značně ovlivňována každoročně konanými jezdeckými závody Zlatá podkova a CCI. Vodní toky zde lákají rybáře a chataře. Ale také i milovníky kajaků a raftů, které přitahuje uměle vybudovaný kanál na řece Trnavě. Ne všechny oblasti a lokality Humpolecka jsou stejně atraktivní, turisticky využívané a navštěvované.

Statistiky návštěvnosti vymezeného území zohledňují informacemi poskytnuté z MěKIS. Tyto data jsou statistikou návštěvnosti MěKIS. Tabulka č. 2 představuje návštěvnost pouze za měsíce červen až srpen v letech 2004 – 2007, kdy MěKIS ještě nevladnilo automatické počítadlo návštěvníků. Tabulka č. 3 ukazuje návštěvnost zjištěnou již díky automatickému počítadlu.

Tabulka č. 3: Sezónní návštěvnost MěKIS v Humpolci v letech 2004 – 2007

<b>Návštěvnost MěKIS (červen - srpen)</b>		
<b>2004</b>	Čeští turisté	1160
	Zahraniční turisté	171
	Místní obyvatelé	1012
	<b>Celkem</b>	<b>2343</b>
<b>2005</b>	Čeští turisté	1501
	Zahraniční turisté	375
	Místní obyvatelé	1402
	<b>Celkem</b>	<b>3278</b>
<b>2006</b>	Čeští turisté	1527
	Zahraniční turisté	286
	Místní obyvatelé	1687
	<b>Celkem</b>	<b>3500</b>
<b>2007</b>	Čeští turisté	2825
	Zahraniční turisté	468
	Místní obyvatelé	1960
	<b>Celkem</b>	<b>5253</b>

Zdroj: Statistické šetření MěKIS v Humpolci za rok 2004 – 2007

<sup>15</sup> Částečně vycházím z informací z [www.czso.cz](http://www.czso.cz)

<sup>16</sup> Hipoturistika je poměrně mladým odvětvím cestovního ruchu. Jedná se o trávení volného času na koňském hřebetě, přičemž se jedná o pobyt v přírodě a převažuje zde poznávací složka nad sportovně-technickou.

Tabulka č. 4: Celoroční návštěvnost MěKIS v Humpolci v letech 2008 – 2009

<b>Návštěvnost MěKIS (celoroční)</b>		
<b>2008</b>	Turista ČR a místní občan	14700
	Zahraniční turista	1529
	<b>Celkem</b>	<b>16229</b>
<b>2009</b>	Turista ČR a místní občan	17677
	Zahraniční turista	939
	<b>Celkem</b>	<b>18614</b>
<b>2010</b>	Turista ČR a místní občan	23665
	Zahraniční turista	835
	<b>Celkem</b>	<b>24500</b>

Zdroj: Automatické počítadlo návštěvníků z MěKIS v Humpolci za rok 2008 - 2010

Význam Humpolecka z hlediska CR nepatří mezi příliš vyhledávané území a je spíš okrajovou lokalitou v CR. Vymezené území je především vyhledávané pro klid, zachovalou přírodu a relaxaci v krajině. K významným přírodním předpokladům existence a rozvoji CR patří přirozeně nebo uměle vybudované vodní plochy. V ORP Humpolec je touto vodní plochou nádrž Trnávka. Využití vodní nádrže je omezeno výlučně na vrchol letní sezóny a je výrazně ovlivněno řadou klimatických faktorů. Větší návštěvnost můžeme pozorovat v rámci kulturních a historických památek, které v kraji Vysočina nabízí celou řadu církevních památek. Ve vymezeném území je nejvíce navštěvován premonstrátský klášter v Želivě.

V porovnání s okolními ORP na Vysočině Humpolecko nikterak nevybočuje, ale spíše leží v jejich stínu. Vysočina obecně nepatří mezi vyhledávané destinace CR, ale je to region s otevřenými možnostmi rozvoje CR do budoucna.

## 6. ANALÝZA DISTRIBUCE LŮŽKOVÝCH KAPACIT V JEDNOTLIVÝCH OBCÍCH

V této kapitole jsem ponechala samostatně pouze tři obce. Zbývající obce jsem sloučila do skupin. Obce v jednotlivých skupinách spolu sousedí a vykazují relativně shodné znaky. Díky blízkosti dálnice D1, klidným a odlehlým polohám některých vesnic a mimořádné přírodní atraktivitě, se vymezené území stává poměrně vyhledávaným místem k rekreaci.

### 6.1 Budíkov, Čejov, Kejžlice, Řečice

Tyto obce se nacházejí severovýchodně od města Humpolec. Vznikly v období 13. a 14. století a všechny jsou součástí Mikroregionu Zálesí<sup>17</sup>. Čejov a Budíkov s humpoleckým katastrem sousedí přímo. Kejžlice a Řečice se nacházejí u hranice vymezeného území. **Budíkov** je se svou rozlohou 664 ha nejmenší obcí této skupiny. Je zde Chalupa U jezevce a v místní části Malý Budíkov Chata Malý Budíkov. Druhá místní část se nazývá Pusté Lhotsko. Občanskou obslužnost rozšiřuje mateřská škola a knihovna v budově obecního úřadu. Je zde také prodejna potravin, pivnice, možnost koupání a dětské hřiště. V majetku obce je budova školy, ve které bylo vyučování zrušeno v roce 1979. Děti dojíždí do školy do nedalekého města Humpolec. Budíkov disponuje pouze čtyřmi OIR ([www.obecbudikov.cz](http://www.obecbudikov.cz)). Největším počtem obyvatel disponuje obec **Čejov** s místní částí Hadina, kde je i největší průměrný věk v porovnání s ostatními obcemi. Nachází se zde základní i mateřská škola. V oblasti ubytování se zde nacházejí dvě ubytování v soukromí. Jezdecký klub GOLD, zde pořádá letní tábory pro děti a nabízí ustájení koní. Letní tábor v tomto případě nepřipočítávám k hromadným ubytovacím zařízením, jelikož nezahrnuje ubytování pro ostatní účastníky CR, ale pouze pro děti v rámci jezdeckých letních táborů ([www.obeccejov.eu](http://www.obeccejov.eu)). Plošně největší je obec **Kejžlice** s 1127 ha, kde je i přijatelná občanská obslužnost – pošta, mateřská škola, dětské hřiště, obchod s potravinami, dvě pivnice, kulturní sál a bar. Na území obce se nachází turistická ubytovna a penzion. Obcí protéká Pstružný potok a na okraji katastru obce se nenalézají přírodní rezervace Kamenná trouba ([www.kejzlice.cz](http://www.kejzlice.cz)). Obec **Řečice** má tři místní

---

<sup>17</sup> Mikroregion Zálesí sdružuje 18 obcí v okolí města Humpolec. Je to dobrovolný svazek obcí dle § 49 zákona 128 / 2000 Sb. se sídlem Humpolec, Horní náměstí 300. Mikroregion Zálesí vznikl dne 23. 9. 1999, jako přirozená formace obcí spojených kulturními a historickými tradicemi, ale také společnými problémy. Hlavním impulsem k založení sdružení byla právě možnost operativního a schůdnějšího řešení těchto problémů, efektivnějšího čerpání finančních prostředků ze státního rozpočtu a fondů EU.

části: Křepiny, Záběhllice a Bystrá, kde je trvale hlášeno pouhých 141 obyvatel. Má tedy nejméně obyvatel z této skupiny obcí, za to průměrný věk je zde nejnižší - 36,5 (www.obec-recice.cz).

Tabulka č. 5: Základní údaje – Budíkov, Čejov, Kejžlice, Řečice

Obec	BUDÍKOV	ČEJOV	KEJŽLICE	ŘEČICE
Výměra (ha)	664	799	1127	775
Počet obyvatel	279	445	326	141
Koeficient – Ko	0,050	0,031	0,107	0
Koeficient – Kv	0,021	0,018	0,031	0
Počet ubytovacích zařízení	2	2	2	0
Celková lůžková kap. ub. zařízení	14	14	35	0
Počet OIR	4	45	33	62
Celková lůžková kapacita OIR <sup>18</sup>	16	180	132	248

Zdroj: www.czso.cz, vlastní šetření, rok 2010

Tabulka č. 6: Ubytovací zřízení Budíkov, Čejov, Kejžlice, Řečice

	Název ubytovacího zařízení	Počet lůžek	Typ ubytovacího zařízení	Doprovodné služby
1.	Chalupa U jezevce	10	ubytování v soukromí	Standard
2.	Chata Malý Budíkov	4	ubytování v soukromí	Nadstandard
3.	Chata Čejov	6	ubytování v soukromí	Standard
4.	Ubytování Hana Balounová	8	ubytování v soukromí	Standard
5.	Penzion Rezidence Kejžlice	19	penzion	Exklusivní
6.	Tur. ubyt. zařízení Kejžlice	16	turistická ubytovna	Nadstandard

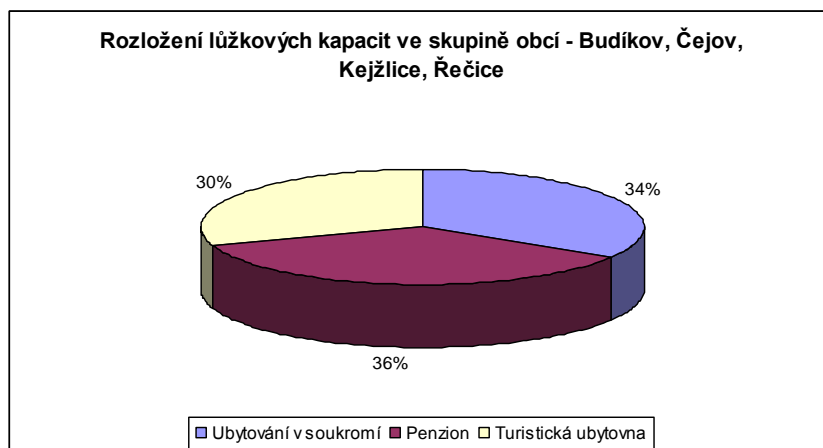
Zdroj: vlastní šetření, rok 2010

Celkový počet 63 lůžek v první skupině obcí se rozkládá mezi čtyři ubytování v soukromí, jeden penzion a jednu turistickou ubytovnu. S 36 % lůžek, z celkového počtu, v této skupině obcí dominuje Penzion Rezidence Kejžlice (viz. graf č. 1). Jako jediný v této skupině spadá do skupiny exklusivní v rámci doprovodných služeb<sup>19</sup>, které penzion nabízí. Standardní doprovodné služby jsou zde zastoupeny 50 %. Lze tedy uvést, že standardní služby poskytují v tomto území především ubytování v soukromí, jak znázorňuje graf č. 2. Počet OIR je zde 144, s použitím vzorce 4 lůžka na jeden rekreační objekt je zde 576 lůžek. V porovnání s ostatními skupinami obcí je to oblast, kde výskyt OIR má značné zastoupení.

<sup>18</sup> Přepočítáno podle vzorce 4 lůžka na jeden rekreační objekt.

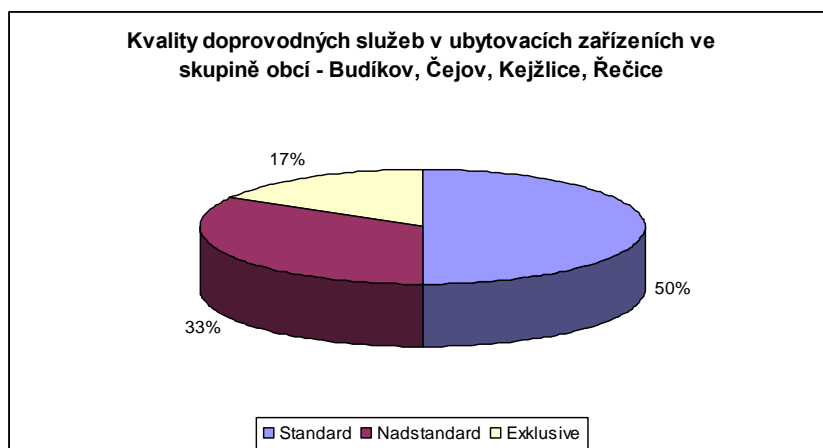
<sup>19</sup> Doprovodné služby jsou vymezeny na základě tabulky č. 2 v metodice práce a na základě tabulky, která je v příloze. Tabulka v příloze zobrazuje u každého ubytovacího zařízení výčet všech služeb, dle kterých v tabulce č. 2 určíme standardní, nadstandardní, nebo exklusivní služby.

Graf č. 1: Rozložení lůžkových kapacit ve skupině obcí – Budíkov, Čejov, Kežlice, Řečice



Zdroj: vlastní šetření, rok 2010

Graf č. 2: Kvality doprovodných služeb v ubytovacích zařízeních ve skupině obcí – Budíkov, Čejov, Kežlice, Řečice



Zdroj: vlastní šetření, rok 2010

## 6.2 Horní Rápotice, Jiřice, Kaliště, Proseč

Skupina těchto obcí je situována na sever až severozápad od města Humpolec. Obec Kaliště jako jediná s územím Humpolce nesousedí, společně s Horními Rápoticemi spadají do Mikroregionu Zálesí. Na katastrálním území obce **Horní Rápotice** má hlášený trvalý pobyt 152 osob. Tato obec s vymezením 399 ha disponuje volno-časovými objekty převážně sportovního typu. Objektů individuální rekreace se zde nachází pouze 7, z celkového počtu 62 objektů s popisnými čísly. Na katastru obce se nachází smírčí kámen, troje boží muka a na návsi stojí kaplička (<http://hornirapotice.cz>). S 1357 ha je v této skupině největší území obce **Jiřice**, a to s místními celky Močidla a Speřice. Je to také obec s největším počtem obyvatel,

téměř se dotýkající dálnice D1. V obci se nachází jedna mateřská škola a základní škola nižšího stupně od 1. do 5. ročníku. Nechybí zde ani veřejná knihovna a dům s pečovatelskou službou. K lékaři musí obyvatelé Jiřic dojíždět do nedalekého Humpolce, jako všichni obyvatelé obcí na Humpolecku. Nachází se zde restaurace s penzionem Sedlácký dvůr a hospoda Pod lípou, další pohostinství je ve výstavbě. OIR se zde nachází dohromady 21 ([www.obec-jirice.cz](http://www.obec-jirice.cz)). Druhou největší obcí skupiny jsou **Kaliště**, a to s 1242 ha s osadami Háj, Holušice, Podivice a Staré Hutě. Kališťský katastr je vodním předělem řek Želivky a Sázavy. Obec je rodištěm hudebního skladatele Gustava Mahlera, rodný dům je zrekonstruován a slouží k pořádání kulturních akcí i jako ubytovací zařízení. V obci je pivnice a prodejna potravin. Mezi další služby v obci patří: možnost jízdy na koni a využití sportovišť. Obec má cca 328 obyvatel, jejichž průměrný věk je 40,6 let. V katastru obce je chalupa Na Bělíci, která ubytuje skupiny nad 25 osob, především je využívána v létě pro dětské tábory. Třetím ubytovacím zařízením s 5 lůžky je ubytování v soukromí, které nabízí Chata Kaliště. Celé toto území disponuje velkým počtem OIR, nachází se jich zde 102 ([www.obeckaliste.cz](http://www.obeckaliste.cz)). Obec **Proseč** je nejmenším katastrálním územím této skupiny obcí, území obce má 383 ha. Stálý počet občanů této malé vesničky je 72 obyvatel, což je nejméně v rámci celého vymezeného území. OIR se zde nachází 8 ([www.prosecuhumpolce.cz](http://www.prosecuhumpolce.cz)).

Tabulka č. 7: Základní údaje – Horní Rápotice, Jiřice, Kaliště, Proseč

Obec	HORNÍ RÁPOTICE	JIŘICE	KALIŠTĚ	PROSEČ
Výměra (ha)	399	1357	1242	383
Počet obyvatel	147	816	340	64
Koeficient - Ko	0	0,059	0,288	0
Koeficient - Kv	0	0,035	0,079	0
Počet ubytovacích zařízení	0	1	3	0
Celková lůžková kap. ub. zařízení	0	48	98	0
Počet OIR	7	21	102	8
Celková lůžková kapacita OIR	28	84	408	32

Zdroj: [www.czso.cz](http://www.czso.cz), vlastní šetření, rok 2010

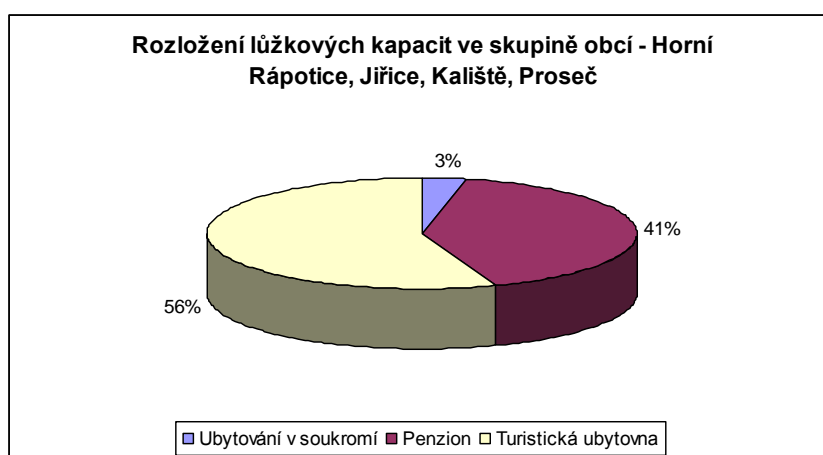
Tabulka č. 8: Ubytovací zařízení Horní Rápotice, Jiřice, Kaliště, Proseč

	Název ubytovacího zařízení	Počet lůžek	Typ ubytovacího zařízení	Doprovodné služby
1.	Penzion Sedlácký dvůr	48	penzion	Exklusivní
2.	Penzion Mahler	12	penzion	Nadstandard
3.	Chata Kaliště	5	ubytování v soukromí	Standard
4.	Chalupa na Bělíci	81	turistická ubytovna	Nadstandard

Zdroj: vlastní šetření, rok 2010

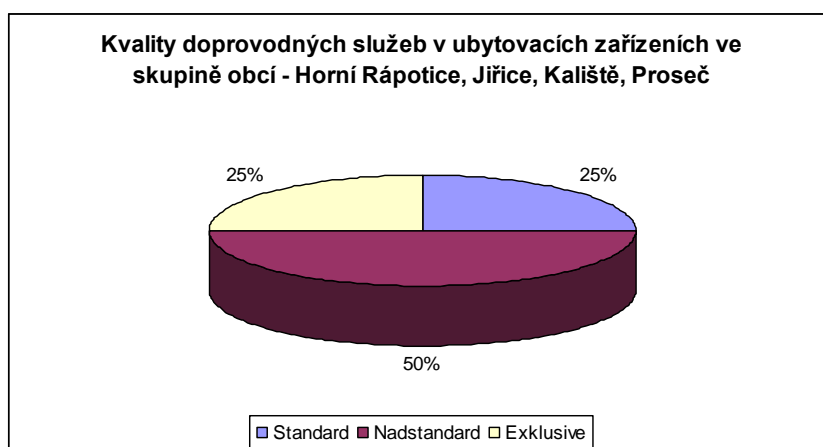
Ubytovací zařízení jsou v této skupině zastoupeny pouze ve dvou obcích. V Jiřicích v doprovodných službách v zařazení exklusivě dominuje Penzion Sedlácký dvůr se 48 lůžky. V Kalištích jsou zastoupeny ostatní ubytovací zařízení, v počtu lůžek dominuje Chalupa na Bělíci s 56 %, jako turistická ubytovna s nadstandardními doprovodnými službami. V kvalitě doprovodných služeb v celém území dominuje právě nadstandard. Doprovodné služby typu exklusivě a standard jsou zde zastoupeny 25 %, viz graf č. 4. Celkový počet lůžek v této skupině obcí je 146, což více než dvakrát převyšuje celkový počet lůžek v první skupině obcí. Objektů individuální rekreace je zde 138 s 552 lůžky, což je s předchozí skupinou celkem srovnatelné.

Graf č. 3: Rozložení lůžkových kapacit ve skupině obcí – Horní Rápotice, Jiřice, Kaliště, Proseč



Zdroj: vlastní šetření, rok 2010

Graf č. 4: Kvality doprovodných služeb v ubytovacích zařízeních ve skupině obcí – Horní Rápotice, Jiřice, Kaliště, Proseč



Zdroj: vlastní šetření, rok 2010



### 6.3 Komorovice, Mladé Bříšřtř, Vystrkov

Tyto obce se rozkládají v jihozápadním směru od města Humpolec, v rozmezí tří až šesti kilometrů. Všechny tři obce spadají pod svazek obcí Mikroregionu Zálesí. Obec **Komorovice** těsně míjí silnice E551. Se svým katastrálním výměrem 305 ha patří k menším obcím Humpolecka. Je zde k dispozici obecní knihovna a sportovní hřištř. Objektů individuální rekreace zde nalezneme celkem 8. Největší obcí této skupiny jsou **Mladé Bříšřtř**, které leží poblíž vedlejšího přítoku Želivky – Janovského potoka a 6 kilometrů od Humpolce na úpatí rozsáhlého Rousínovského lesa v nadmořské výšce 514 m n. m. Katastr obce o rozloze 533 ha hraničí s obcemi Staré Bříšřtř, Komorovice, Záhoří, Velký Rybník, Zachotín a Mysletín. S většinou z nich byly Mladé Bříšřtř v minulosti více či méně spojeny příslušností k panství a místní faře. Přímo v obci se nachází Jízďarna Mladé Bříšřtř, kde majitel provozuje společně s vyjíždřkami na koních i ubytování v podobě ubytování v soukromí. V katastrálním území obce se nachází Chalupa Mladé Bříšřtř k pronájmu jako ubytování v soukromí a areál letního dětského Tábora Zálesí, který od jara do podzimu nabízí ubytování především velkým skupinám např. v rámci škol v přírodě ([www.mikroregionzalesi.cz](http://www.mikroregionzalesi.cz)). Obec **Vystrkov** je nejmenším katastrálním územím těchto tří obcí. Patří mezi nejmenší i v rámci celého vymezeného území. Vystrkov od Humpolce dělí dálnice D1 a pouhý jeden kilometr na jih těsně vedle silnice E551 vedoucí k okresnímu městu Pelhřimov. Počet obyvatel se pohybuje kolem 230 s průměrným věkem 38,2 let. Pro využití volného času je v obci k dispozici sportovní hřištř a další sportovištř. Na území obce se nachází 19 OIR ([www.obecvystrkov.cz](http://www.obecvystrkov.cz)).

Tabulka č. 9: Základní údaje – Komorovice, Mladé Bříšřtř, Vystrkov

Obec	KOMOROVICE	MLADÉ BŘÍŠŘTŘ	VYSTRKOV
Výměra (ha)	305	553	225
Počet obyvatel	178	228	237
Koeficient - Ko	0	1,101	0
Koeficient - Kv	0	0,454	0
Počet ubytovacích zařízení	0	3	0
Celková lůžková kap. ub. zařízení	0	251	0
Počet OIR	6	7	19
Celková lůžková kapacita OIR	24	28	28

Zdroj: [www.czso.cz](http://www.czso.cz), vlastní šetření, rok 2010

Tabulka č. 10: Ubytovací zařízení – Komorovice, MladéBříšťě, Vystrkov

	Název ubytovacího zařízení	Počet lůžek	Typ ubytovacího zařízení	Doprovodné služby
1.	Jízdárna Mladé Bříšťě	10	ubytování v soukromí	Exklusivní
2.	Chalupa Mladé Bříšťě	11	ubytování v soukromí	Standard
3.	Tábor Zálesí	230	turistická ubytovna	Nadstandard

Zdroj: vlastní šetření, rok 2010

V této skupině jsou pouze v jedné ze tří obcí soustředěna ubytovací zařízení, a to v Mladých Bříštích. Dvě ubytování v soukromí jsou zastoupeny 8 % z celkové lůžkové kapacity této skupiny obcí. Dominantní postavení zde má s 230 lůžky turistická ubytovna, která je v červenci využívána jako dětský letní tábor. Po zbytek roku slouží jako turistická ubytovna s nabídkou sportovních, jazykových, integračních a vzdělávacích kurzů. Je také využívána jako ubytování žáků škol v přírodě. K jejich vyučování je k dispozici budova bývalé školy v obci Mladé Bříšťě. Díky areálu tábora Zálesí koeficient  $K_o$  přesahuje hranici 1,100. Objektů individuální rekreace je v této skupině obcí nejméně.

Graf č. 5: Rozložení lůžkových kapacit ve skupině obcí – Komorovice, MladéBříšťě, Vystrkov



Zdroj: vlastní šetření, rok 2010

## 6.4 Bystrá, Mysletín, Staré Bříšťě

Skupina těchto obcí se nachází jižně od města Humpolec v rozmezí pěti až osmi kilometrů. Jedná se o menší obce, které mají jeden z nejvyšších průměrných věků ve vymezeném území Humpolecka. Všechny tři obce jsou sdruženy do Mikroregionu Zálesí. Území obce **Bystrá** je situováno jako sousední k humpoleckému území. Obec má 92 obyvatel, jejichž průměrný věk je 44,2 let. První zmínka o obci je z roku 1226. Na návsi stojí

barokní kaplička postavena okolo roku 1800. Na území obce se nachází jedna chalupa k pronájmu, která nabízí standardní služby. Obec **Mysletín** leží 10 km od Humpolce, na samém konci Mikroregionu Zálesí. Patří mezi menší obce tohoto kraje. Velmi hodnotné je okolní čisté prostředí. Územím katastru protéká Janovský potok, který je národní přírodní památkou. Přímo v obci je tenisový kurt, hřiště a nový rybník, vhodný ke koupání. Před více než dvaceti lety občané svépomocí postavili kulturní dům. Sídli obecní úřad a klub seniorů. Na území katastru se nachází 30 objektů individuální rekreace ([www.mikroregionzalesi.cz](http://www.mikroregionzalesi.cz)). **Staré Bříště** leží cca 2 km na východ od Mladých Bříští. Vesnice patří mezi menší, s první zmínkou v roce 1437. Místní částí obce jsou Vlčí Hory. Obcí protéká Hejnický potok. Na sklonku století se obec pomalu vylidnila a selská stavení převzala funkci rekreačních chalup. Poměr rekreačních chalup a chat k trvale obydleným usedlostem je v současné době výrazně nad 50 %, ale řada jejich majitelů v obci de facto žije a bydlí. Území chatové oblasti se nachází převážně u rybníka Sýkora. Tyto objekty individuální rekreace jsou rozmístěny i po celé oblasti ve volné krajině. Chata k pronajmutí je zde U Tošerů. Slouží jako ubytování v soukromí a nabízí standardní služby ([www.starebriste.cz](http://www.starebriste.cz)). V celé skupině těchto obcí se nachází 73 objektů individuální rekreace s 292 lůžky, dle výše uvedeného vzorce. Tato oblast patří mezi méně koncentrovanou s hlediska OIR.

Tabulka č. 11: Základní údaje – Bystrá, Mysletín, Staré Bříště

Obec	BYSTRÁ	MYSLETÍN	STARÉ BŘÍŠTĚ
Výměra (ha)	393	414	531
Počet obyvatel	92	115	40
Koeficient - Ko	0,043	0	0,15
Koeficient - Kv	0,010	0	0,002
Počet ubytovacích zařízení	1	0	1
Celková lůžková kap. ub. zařízení	4	0	6
Počet OIR	11	30	32
Celková lůžková kapacita OIR	44	120	128

Zdroj: [www.czso.cz](http://www.czso.cz), vlastní šetření, rok 2010

Tabulka č. 12: Ubytovací zařízení Bystrá, Mysletín, Staré Bříště

	Název ubytovacího zařízení	Počet lůžek	Typ ubytovacího zařízení	Doprovodné služby
1.	Chalupa Bystrá	4	ubytování v soukromí	Standard
2.	Chalupa U Tošerů	6	ubytování v soukromí	Standard

Zdroj: vlastní šetření, rok 2010

## 6.5 Sedlice

Obcí Sedlice se zabývá samostatně, a to kvůli vysokému počtu objektů individuální rekreace. Obec leží 8 km jihozápadně od města Humpolec na širokém hřbetu, který ze tří stran obtéká řeka Želivka. Ta vzniká pod obcí soutokem Hejlovky a Jankovského potoka. V místě soutoku byla vybudována Sedlická údolní nádrž, dokončena v roce 1927. Obec leží v nadmořské výšce 486 metrů nad mořem. Rozloha obce činí 551 ha, z toho 213 ha tvoří lesy. Sedlice je oblíbeným místem rekreace. V katastru obce je 198 rekreačních chat a 14 rekreačních chalup. Dohromady je zde tedy 212 OIR s 848 lůžky, což je největší zastoupení v celém ORP Humpolec i za skupiny obcí. V katastru obce je sedm ubytovacích zařízení, všechna jsou vedena jako ubytování v soukromí a jsou to převážně chaty, které jsou zde zastoupeny ve velkém počtu díky vodní nádrži Sedlice. Kvality doprovodných služeb jsou převážně standardní a to ze 72 %, viz graf č. 6 ([www.obcesedlice.cz](http://www.obcesedlice.cz)).

Tabulka č. 13: Základní údaje – Sedlice

Obec	SEDLICE
Výměra (ha)	551
Počet obyvatel	141
Koeficient - Ko	0,418
Koeficient - Kv	0,107
Počet ubytovacích zařízení	7
Celková lůžková kap. ub. zařízení	59
Počet OIR	212
Celková lůžková kapacita OIR	848

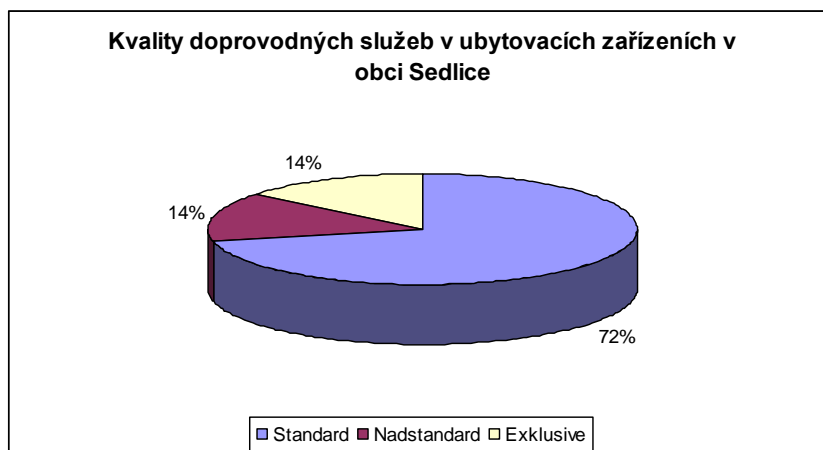
Zdroj: [www.czso.cz](http://www.czso.cz), vlastní šetření, rok 2010

Tabulka č. 14: Ubytovací zařízení Sedlice

	Název ubytovacího zařízení	Počet lůžek	Typ ubytovacího zařízení	Doprovodné služby
1.	Ubytování Pavlíková	4	ubytování v soukromí	Standard
2.	Ubytování Lukáš Krunka	4	ubytování v soukromí	Standard
3.	Ubytování Pavel Stýblo	4	ubytování v soukromí	Standard
4.	Chata pod vyhlídkou	7	ubytování v soukromí	Standard
5.	Chata VODAK	29	ubytování v soukromí	Nadstandard
6.	Chata Vysočina	5	ubytování v soukromí	Exklusivní
7.	Chata Sedlice	6	ubytování v soukromí	Standard

Zdroj: vlastní šetření, rok 2010

Graf č. 6: Kvality doprovodných služeb v ubytovacích zařízeních v obci Sedlice



Zdroj: vlastní šetření, rok 2010

## 6.6 Želiv

Obec se nachází cca 10 km od města Humpolec směrem na Tábor. Nyní má 1086 trvale žijících obyvatel. Svojí polohou v lesnaté krajině a na toku řek Želivky a Trnavy je předurčena k rekreaci. Na území katastrálního vymezení obce jsou vodní nádrže, rekreační objekty, veřejné pláže a podobně. Pod místní správou spadají tyto obce Bolechov, Brtná, Lhotice, Lískovice, Miletín, Vitice a Vřesník. Želiv se ve vymezeném území řadí svou výměrou 2 585 ha mezi větší obce. Obec poskytuje velmi dobrou občanskou obslužnost. Tato oblast disponuje největším počtem ubytovacích zařízení, právě proto jsem ji ponechala samostatně. Oblast disponuje celkovou kapacitou 1125 lůžek, a to v 18 ubytovacích zařízeních. V počtu OIR je zde zastoupeno 120 chat a chalup, což je pro tuto oblast vzhledem k zázemí vodní nádrže dosti podprůměrné ([www.obeczaliv.cz](http://www.obeczaliv.cz)).

Tabulka č. 15: Základní údaje – Želiv

Obec	ŽELIV
Výměra (ha)	2585
Počet obyvatel	1086
Koeficient - Ko	1,036
Koeficient - Kv	0,435
Počet ubytovacích zařízení	18
Celková lůžková kap. ub. zařízení	1125
Počet OIR	120
Celková lůžková kapacita OIR	480

Zdroj: [www.czso.cz](http://www.czso.cz), vlastní šetření, rok 2010

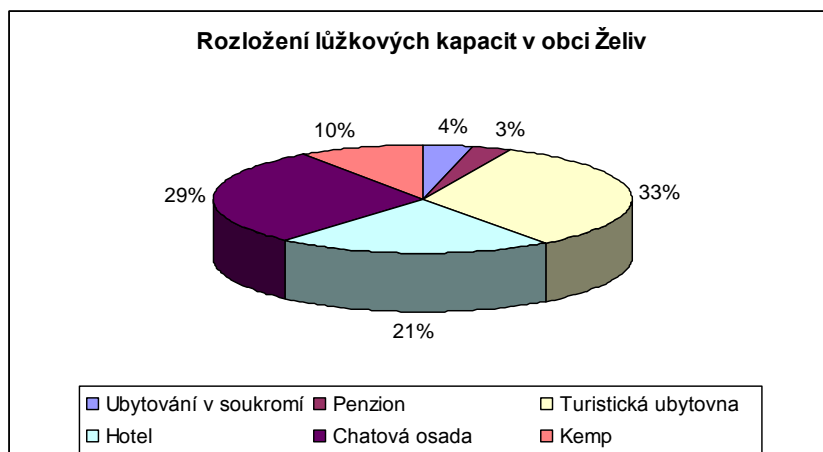
Tabulka č. 16: Ubytovací zařízení Želiv

	Název ubytovacího zařízení	Počet lůžek	Typ ubytovacího zařízení	Doprovodné služby
1.	Hotel Na Kocandě	63	hotel*	Nadstandard
2.	Opatství Želiv	132	hotel**	Nadstandard
3.	Rekreační středisko Trnávka	45	hotel	Exklusivní
		24	chatová osada	
		31	chatky	
4.	Rekr. zařízení na Trnávce	31	chatová osada	Nadstandard
5.	Penzion Trnávka	35	penzion	Nadstandard
6.	TJ SOKOL - Žižkov	70	turistická ubytovna	Standard
		20	kemp	
7.	Veřejné Tur. Tábořiště Č.A.	36	chatová osada	Standard
		90	kemp	
8.	U Mušketýra	108	chatová osada	Nadstandard
9.	Rekreační areál IPS Želiv	102	turistická ubytovna	Nadstandard
10.	Penzion Zátíší u Trnávky	5	ubytování v soukromí	Nadstandard
11.	Škola v přírodě Vřesník	28	turistická ubytovna	Standard
12.	Rekreační středisko Želivka	62	chatová osada	Exklusivní
		136	turistická ubytovna	
13.	Stáje Capriola	6	ubytování v soukromí	Exklusivní
14.	Chalupa U Nováků	9	ubytování v soukromí	Standard
15.	Ubyt. Alois Krupka - Vitice	5	ubytování v soukromí	Nadstandard
16.	Chata Želiv	7	ubytování v soukromí	Standard
17.	Petračka	36	turistická ubytovna	Nadstandard
		32	chatová osada	
18.	Ubytování Vitice 21	12	ubytování v soukromí	Exklusivní

Zdroj: vlastní šetření, rok 2010

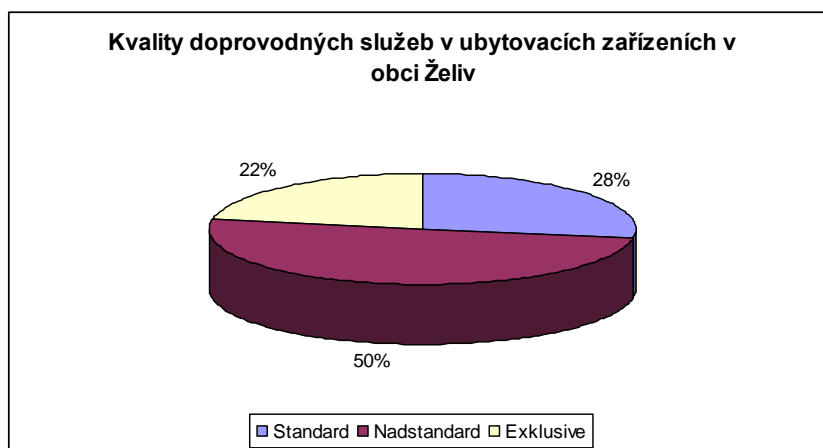
Rozložení lůžkových kapacit v obci Želiv je zastoupeno všemi typy ubytovacího zařízení, které ve vymezeném území sledovány. Nejvíce lůžkových kapacit je zde zastoupeno v oblasti turistických ubytoven – 33 %, které se nacházejí především v zázemí vodní nádrže Trnávka společně s chatovými osadami, které jsou zde zastoupeny 29 %. Vyšší počet zde také vykazují lůžkové kapacity v typu ubytování hotel, kde jsou zastoupeny 21 % z celkového počtu lůžek v katastrálním území obce. Veškeré tyto údaje zobrazuje graf č. 7. Kvality doprovodných služeb v ubytovacích zařízeních zobrazuje graf č. 8, kde je jasně zřetelná 50% nadstandardní kvalita doprovodných služeb ze všech ubytovacích zařízení. Standard je zde zastoupen 26 % a doprovodné služby typu exkluzivní 22 %.

Graf č. 7: Rozložení lůžkových kapacit v obci Želiv



Zdroj: vlastní šetření, rok 2010

Graf č. 8: Kvality doprovodných služeb v ubytovacích zařízeních v obci Želiv



Zdroj: vlastní šetření, rok 2010

## 6.7 Hořice, Píšť, Senožaty, Syrov

Skupina těchto obcí se nachází severozápadně od města Humpolec. Obec **Hořice** leží cca 16 km severozápadně od města Humpolec. Celková katastrální plocha obce je 685 ha, z toho je zhruba jedna třetina zalesněnou oblastí ([www.obec-horice.cz](http://www.obec-horice.cz)). V katastru obce **Píšť** úředně žije 72 obyvatel, včetně dvou místních částí – Vranice a Rachyně. Obec má nedostačující občanskou obslužnost. První písemná zmínka o této malé obci je z roku 1352. Obec Senožaty a Syrov jsou součástí Mikroregionu Zálesí. Obec **Senožaty** leží na pravém břehu řeky Želivky na vysoké náhorní rovině v nadmořské výšce cca 460 m n. m. Nachází se

přibližně 15 km západně od města Humpolec a 20 km severně od města Pelhřimov. Obec tvoří čtyři místní části – Senožaty, Otavožaty, Tukleky a Nečice. Se svou rozlohou 1818 ha je největší v této skupině obcí. Disponuje velkým počtem OIR, je zde kolem stovky chat a chalup. Obec má velmi dobrou občanskou obslužnost spojenou s četnými službami (pošta, lékař pro děti i dospělé, lékárna, kosmetika, kadeřnictví, obchod s průmyslovým zbožím, dvě restaurační zařízení, atd.). Obcí Senožaty prochází nově zřizovaná naučná cyklistická stezka „Na kole po kapličkách a kostelících Humpolecka“. Nachází se zde jediné ubytovací zařízení z této skupiny obcí. Švecova chata slouží jako ubytování v soukromí. Disponuje 4 lůžky a standardními doprovodnými službami vymezenými pro tento typ ubytování ([www.senozaty.cz](http://www.senozaty.cz)). Obec **Syrov** leží západně od obce Senožaty, nachází se u paty Českomoravské vrchoviny, na jižním svahu kopce zvaný „Vršek“, v nadmořské výšce přibližně 470 m n. m. Jižně od obce teče Martinický potok. Severní hranice správního území obce je zároveň hranicí mezi krajem Vysočina a krajem Středočeským. Tato obec patří k nejmenším obcím na Vysočině ([www.mikroregionzalesi.cz](http://www.mikroregionzalesi.cz)). Celkový počet OIR v této skupině obcí je poměrně vysoký.

Tabulka č. 17: Základní údaje – Senožaty, Syrov, Hořice, Píšť

Obec	HOŘICE	PÍŠŤ	SENOŽATY	SYROV
Výměra (ha)	685	566	1818	469
Počet obyvatel	182	72	697	54
Koeficient - Ko	0	0	0,006	0
Koeficient - Kv	0	0	0,002	0
Počet ubytovacích zařízení	0	0	1	0
Celková lůžková kap. ub. zařízení	0	0	4	0
Počet OIR	16	19	98	11
Celková lůžková kapacita OIR	64	76	392	44

Zdroj: [www.czso.cz](http://www.czso.cz), vlastní šetření, rok 2010

Tabulka č. 18: Ubytovací Zařízení Senožaty, Syrov, Hořice, Píšť

	Název ubytovacího zařízení	Počet lůžek	Typ ubytovacího zařízení	Doprovodné služby
1.	Švecova chata	4	ubytování v soukromí	Standard

Zdroj: vlastní šetření, rok 2010



## 6.8 Hojanovice, Ježov, Koberovice, Vojslavice

Tato skupina obcí se nachází severozápadně od města Humpolec. Tyto obce jako celek mají nedostačující občanskou obslužnost. Což podmiňuje výskyt pouze jednoho ubytovacího zařízení v obci **Koberovice**. První písemná zmínka o obci pochází z roku 1341, má tři části: Koberovice, Lísky, Lomenice. Počet obyvatel je 156 a jejich průměrný věk je 40,5 let<sup>20</sup>. Nadmořská výška obce je 470 m n. m. Obec disponuje poštou. Ubytovací zařízení typu ubytování v soukromí Chalupa Stará hospoda vykazuje exklusivní doprovodné služby (www.koberovice.cz). V blízkosti obcí **Ježov, Vojslavice a Hojanovice** je vybudovaná vodní nádrž Švihov, která je určena jako zásobárna pitné vody pro středočeskou oblast včetně Prahy. Vzhledem k této skutečnosti se v těchto obcích nenachází ubytovací zařízení a v celé skupině těchto obcí je nejméně OIR, pouze 87 s 348 lůžky.

Tabulka č. 19: Základní údaje – Hojanovice, Ježov, Koberovice, Vojslavice

Obec	JEŽOV	VOJSLAVICE	HOJANOVICE	KOBEROVICE
Výměra (ha)	302	483	289	728
Počet obyvatel	66	90	94	142
Koeficient - Ko	0	0	0	0,070
Koeficient - Kv	0	0	0	0,014
Počet ubytovacích zařízení	0	0	0	1
Celková lůžková kap. ub. zařízení	0	0	0	10
Počet OIR	9	24	21	33
Celková lůžková kapacita OIR	36	96	84	132

Zdroj: www.czso.cz, vlastní šetření, rok 2010

Tabulka č. 20: Ubytovací zařízení Hojanovice, Ježov, Koberovice, Vojslavice

	Název ubytovacího zařízení	Počet lůžek	Typ ubytovacího zařízení	Doprovodné služby
1.	Chalupa Stará hospoda	10	ubytování v soukromí	Exklusivní

Zdroj: vlastní šetření, rok 2010

<sup>20</sup> <http://www.vismo.org/zsu/vyhledat-6724.htm>

## 6.9 Humpolec

Vznikl jako strážné místo v souvislosti se starou zemskou stezkou spojující nedaleký starobylý klášter Želiv s Prahou a Moravou. Podle pověsti stál při zrodu Humpolce německý šlechtic Gumpold. První písemná zmínka o vsi je z roku 1178, kdy ji král Přemysl daroval Soběslavovi II. Ve 13. – 15. století tu nabyla na významu těžba stříbra. Zdejší heslo „500 let oblékáme svět“ není jen reklamní slogan, ale kus historie a slávy Humpolce. V 19. století soukenická výroba zaměstnávala na 2 000 lidí a městu se začalo říkat „Český Manchester“. Humpolec má cca 11 tisíc obyvatel, je to obec s rozšířenou působností ležící u dálnice D1 uprostřed trasy Praha – Brno. Nadmořská výška se pohybuje kolem 520 m n. m. a okolní kopce kolem 650 m n. m. ([www.infohumpolec.cz](http://www.infohumpolec.cz)). Obec Humpolec má dostačující občanskou obslužnost, proto je zde soustředěno nejvíce ubytovacích kapacit ve vymezeném regionu. S celkovým počtem 25 ubytovacích zařízení v katastrálním území Humpolec se řadí na první místo, ale v počtu lůžkových kapacit se řadí až za obec Želiv. Celková lůžková kapacita ubytovacích zařízení je zde 1084.

Tabulka č. 21: Základní údaje – Humpolec

Obec	HUMPOLEC
Výměra (ha)	5150
Počet obyvatel	11102
Koeficient - Ko	0,098
Koeficient - Kv	0,210
Počet ubytovacích zařízení	25
Celková lůžková kap. ub. zařízení	1084
Počet OIR	201
Celková lůžková kapacita OIR	804

Zdroj: [www.czso.cz](http://www.czso.cz), vlastní šetření, rok 2010

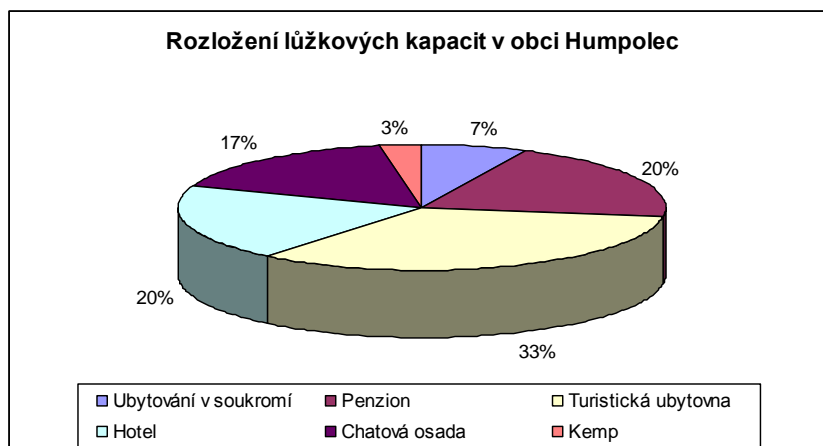
Tabulka č. 22: Ubytovací zařízení Humpolec

	Název ubytovacího zařízení	Počet lůžek	Typ ubytovacího zařízení	Doprovodné služby
1.	Hotel Kotyza	89	hotel ****	Exkluzive
2.	Hotel Na Plovárně	56	hotel	Nadstandard
3.	Hotel Černý Kůň	16	hotel	Nadstandard
4.	Hotel U Jiřího	15	hotel	Nadstandard
5.	Hotel Orlík - Jirmásek	40	hotel	Standard
6.	Penzion Na Mlýnku	12	penzion	Standard
7.	Penzion Růže	48	penzion	Nadstandard
8.	Penzion Fontána	21	penzion ****	Exkluzive
9.	Penzion Vyšehrad	20	penzion	Standard
10.	Domov mládeže ČZA	90	turistická ubytovna	Standard
11.	Ubytování Školní statek	40	turistická ubytovna	Nadstandard
12.	Ubytování Štočkův Dvůr	8	ubytování v soukromí	Exkluzive
		30	kemp	
13.	Apartmán Janoušek	3	ubytování v soukromí	Standard
14.	Apartmán Baloun	4	ubytování v soukromí	Standard
15.	Ubytovna HVS	80	turistická ubytovna	Standard
16.	Ubytovna Miloš Růžička	30	turistická ubytovna	Standard
17.	Ubytovna Lenka Joklová	55	turistická ubytovna	Standard
18.	Rekreační chalupa Hornická	4	ubytování v soukromí	Standard
19.	Areál Brunka	68	turistická ubytovna	Standard
20.	Apartmán Jana Šulcová	29	ubytování v soukromí	Standard
21.	Chata Plačkov	5	ubytování v soukromí	Standard
22.	Chalupa MS	8	ubytování v soukromí	Standard
23.	Rekreační středisko Kletečná	120	penzion	Exkluzive
		80	bungalovy	
		100	chatky	
24.	Chalupa Kletečná	6	ubytování v soukromí	Standard
25.	Chalupa Petrovice	7	ubytování v soukromí	Standard

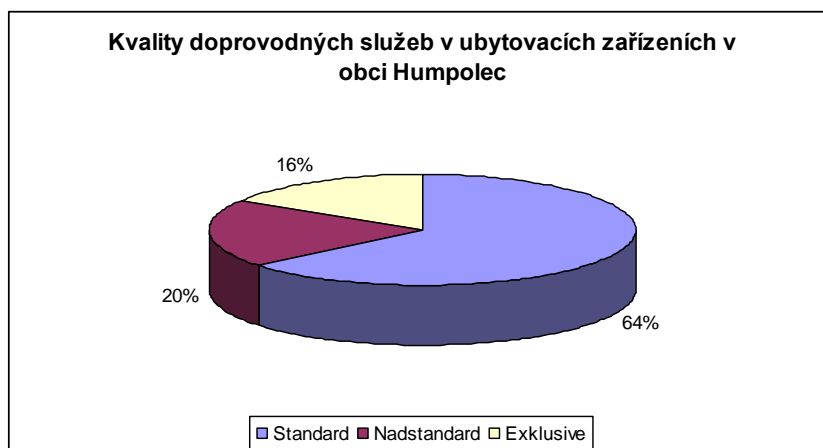
Zdroj: vlastní šetření, rok 2010

Rozložení lůžkových kapacit je zde zastoupeno ve všech typech ubytovacích zařízení, které jsou ve vymezeném území sledována. V katastrálním území Humpolce dominují v lůžkových kapacitách především turistické ubytovny – 33 %, hotely a penziony – 20 %, jež zobrazuje graf č. 9. Zato počtem jednotlivých typů ubytovacích zařízení dominují ubytování v soukromí – 9 objektů, jak zobrazuje graf č. 11. Turistické ubytovny se na katastrálním území obce Humpolec objevují v počtu 6 objektů. Kvalita doprovodných služeb v jednotlivých ubytovacích zařízeních je převážně standardního typu a to v 64 %. Standardní doprovodné služby vykazují především turistické ubytovny a ubytování v soukromí. Kdybychom doprovodné služby přepočítali na počet lůžek v ubytovacích zařízeních, do popředí by se dostala exkluzivní skupina, která vykazuje dohromady 448 lůžek.

Graf č. 9: Rozložení lůžkových kapacit v obci Humpolec



Graf č. 10: Kvality doprovodných služeb v ubytovacích zařízeních v obci Humpolec



## 7. SYNTÉZA A ZHODNOCENÍ SITUACE VE SLEDOVANÉM ÚZEMÍ

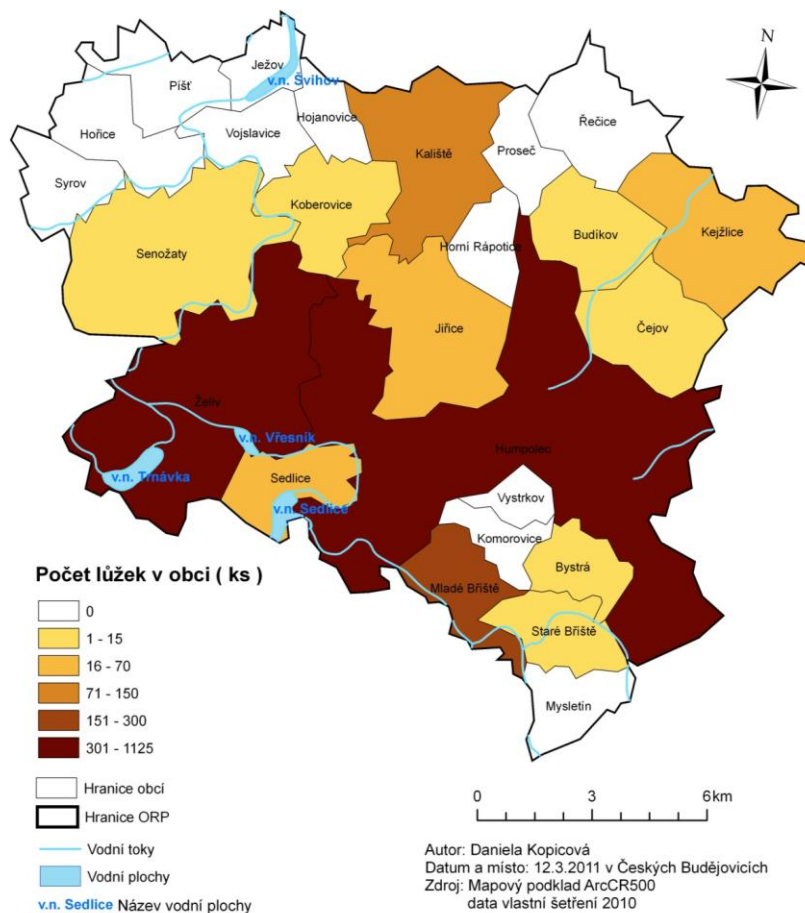
Po podrobné analýze obcí a skupin obcí ve sledovaném území následuje syntéza a zhodnocení situace v celém sledovaném území. Je zde vytvořena syntéza aktuálního stavu ubytovacích a lůžkových kapacit.

### 7.1 Kvantitativní distribuce lůžkových kapacit

V následující kapitole zohledňuji celé sledované území, hodnotím a shrnuji celkovou situaci aktuálního stavu ubytovacích zařízení. Okrajově se zde zabývám srovnáním OIR z roku 1991 a nynějším stavem trendu druhého bydlení.

Mapa č. 3: Turistická lůžková kapacita ubytovacích zařízení v obcích ORP Humpolec k 31. 12. 2010

#### TURISTICKÁ LŮŽKOVÁ KAPACITA UBYTOVACÍCH ZAŘÍZENÍ V OBCÍCH ORP HUMPOLEC K 31. 12. 2010



Z výše uvedené mapy č. 3, je patrné že nejvyšší počet lůžek se nachází v katastrálním území města Humpolce a v zázemí dvou vodních nádrží katastrálního území obce Želiv. Počet lůžek zde nabývá hodnot kolem tisíce v obou zmíněných oblastech. Humpolec je díky historickému zázemí a dopravní poloze takřka předurčen k zastoupení vyššího počtu ubytovacích zařízení než ostatní obce, které nevynikají přírodními nebo jinými atraktivitami. Převažuje zde ubytování v soukromí, které nabízí svým hostům klid a rodinnou atmosféru. Vzhledem ke kvantitě lůžek v Humpolci převažují turistické ubytovny, penziony a hotely. Tato ubytovací zařízení, jsou v menší míře využívána jako přechodné bydlení především pro zaměstnance CT Parku u dálnice D1. Hotely slouží spíše pro zástupce zahraničních investorů při školení. Přírodními atraktivitami ve sledovaném území dominuje katastrální území obce Želiv, které kvantitativně předčilo město Humpolec v počtu lůžkových kapacit. Díky vodním nádržím je v této lokalitě vysoký počet ubytovacích zařízení a v přímé úměrnosti nabývá i počet lůžkových kapacit. Obrácené hodnoty, tedy nulové, mají obce v severozápadní okrajové oblasti sledovaného území, které se nacházejí ve třetím ochranném pásu v zázemí vodní nádrže Švihov. Ta slouží jako zásobárna pitné vody pro Středočeský kraj a Prahu. Právě kvůli této skutečnosti, s níž souvisí přísná pravidla o dodržování ochrany životního prostředí, se ve sledované oblasti nevyskytují ubytovací zařízení. Další skupina s nulovými hodnotami se nachází v severovýchodní oblasti sledovaného území. Nulové hodnoty lůžkových kapacit jsou zapříčiněny neatraktivností a vzdálenější polohou od města Humpolec. Obce Vystrkov, Komorovice a Mysletín, které také vykazují v počtu lůžek nulové hodnoty, jsou turisticky nezajímavé oblasti s menším počtem přírodních atraktivit. Za zmínku stojí katastrální území obce Mladé Bříště, kde se nachází Tábor Zálesí. Ten jako turistická ubytovna disponuje velkým počtem lůžek. Díky kvantitě lůžkových kapacit k celkovému počtu tří ubytovacích zařízení v území velmi vzrostla hustota lůžek, což lze pozorovat v tabulce č. 23. Obec Kaliště vykazuje čtvrtý nejvyšší počet lůžek, díky Penzionu Mahler, ale především díky Chalupě na Bělci. Ta podobně jako Tábor Zálesí disponuje velkou lůžkovou kapacitou, protože je v letním období využívána jako dětský tábor. Zbývající obce mají v porovnání s obcí Želiv a městem Humpolec nepatrné množství lůžek s převahou lůžek v soukromém ubytování.

Tabulka č. 23: Počet ubytovacích objektů, počet lůžek a s nimi související koeficienty  
v jednotlivých obcích v ORP Humpolec

Obec	Celkem objektů	Celkem lůžek	Hustota lůžek [lůž/km <sup>2</sup> ]	Koefic. Ko	Koefic. Kv
1. Budíkov	2	14	2,1	0,050	0,021
2. Bystrá	1	4	1	0,043	0,010
3. Čejov	2	14	1,8	0,031	0,018
4. Hojanovice	-	-	-	-	-
5. Horní Rápotice	-	-	-	-	-
6. Hořice	-	-	-	-	-
7. Humpolec	25	1084	21	0,098	0,210
8. Ježov	-	-	-	-	-
9. Jiřice	1	48	3,5	0,059	0,035
10. Kaliště	3	98	7,9	0,288	0,079
11. Kejžlice	2	35	3,1	0,107	0,031
12. Koberovice	1	10	1,4	0,070	0,014
13. Komorovice	-	-	-	-	-
14. Mladé Bříště	3	251	45,4	1,101	0,454
15. Mysletín	-	-	-	-	-
16. Píšť	-	-	-	-	-
17. Proseč	-	-	-	-	-
18. Řečice	-	-	-	-	-
19. Sedlice	-	-	-	-	-
20. Senožaty	1	4	0,2	0,006	0,002
21. Staré Bříště	1	6	1,1	0,150	0,002
22. Syrov	-	-	-	-	-
23. Vojslavice	-	-	-	-	-
24. Vystrkov	-	-	-	-	-
25. Želiv	18	1125	43,5	1,036	0,435
<b>Celkem</b>	<b>67</b>	<b>2752</b>	<b>10,2</b>		

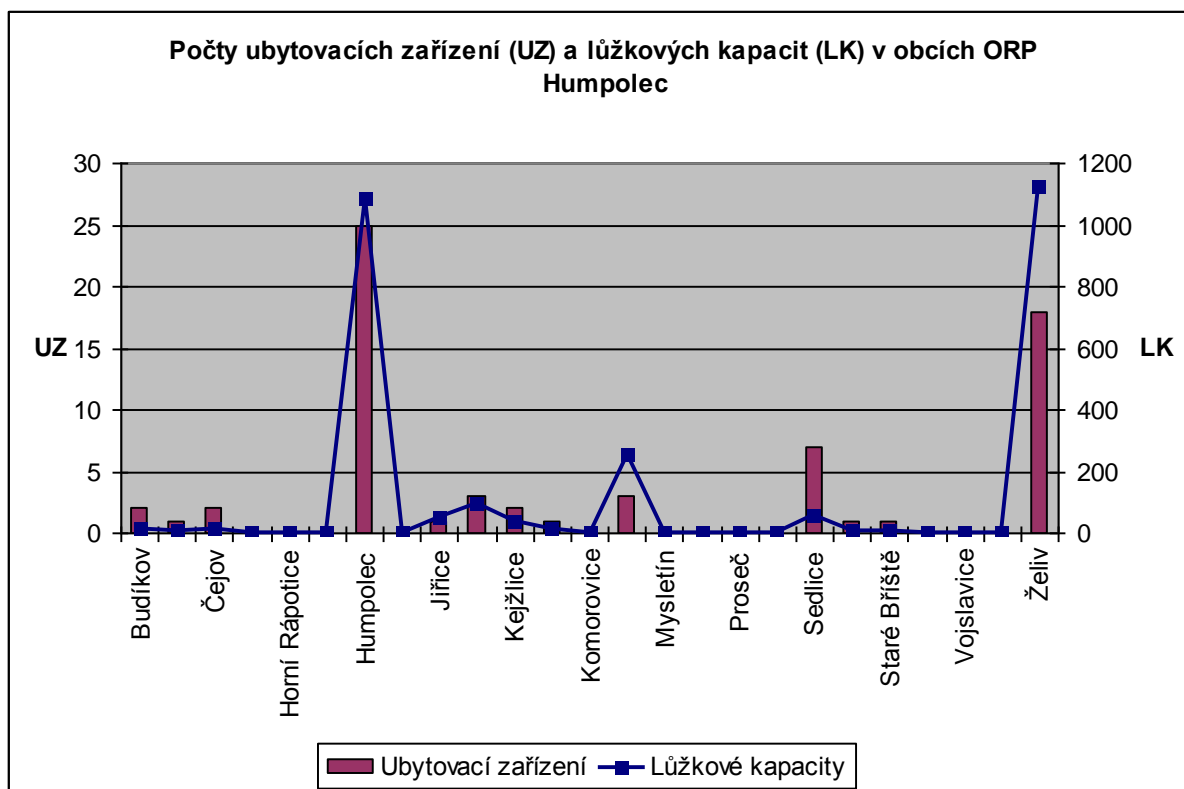
Zdroj: vlastní šetření, rok 2010

I z výše uvedené tabulky, která srovnává obce z hlediska počtu ubytovacích zařízení a z hlediska celkového počtu lůžek v jednotlivých obcích, je patrné že ve vymezeném území dominují dvě katastrální území, a to Humpolec a Želiv. Pouze 13 obcí z celkových 25 disponuje ubytovacím zařízením. Hustota lůžek v jednotlivých obcích je v tabulce uvedena jako lůžka na km<sup>2</sup>, nebo jako koeficient, který tento poměr zohledňuje v hektarech. To vše pro lepší přehlednost. Mladé Bříště s hustotou 45,4 lůžek na km<sup>2</sup> dominují díky turistické ubytovně. Želiv, který vykazuje také větší hustotu lůžek – 43, 5 lůžka na km<sup>2</sup>, především dominuje v celkovém počtu lůžek, a to s 1125 lůžky. V rámci hustoty lůžek na km<sup>2</sup> v ostatních obcích, které disponují ubytovacím zařízením, vykazuje vyšší hustotu město

Humpolec s 21 lůžky na km<sup>2</sup> a obec Kaliště. Především díky slavnému rodáku, přírodním a sportovním atraktivitám v zázemí Chalupy Na Bělci má obec Kaliště hustotu 7,9 lůžek na km<sup>2</sup>. Zbývající obce s ubytovacím zařízením nepřevyšují ani 5 lůžek na km<sup>2</sup>, což je ve většině způsobeno velkou rozlohou správního území, ale i malým počtem samotných lůžek. Průměrná hodnota hustoty lůžek je 10,2 lůžek na km<sup>2</sup>, tuto hodnotu přesahují pouze tři výše zmíněné obce. Koeficient Ko, převyšuje hodnotu 1 pouze ve dvou obcích, v Želivě a v Mladých Bříštích.

Na základě celkového zhodnocení bylo zjištěno, že v ORP Humpolec je 2 752 lůžek v 67 ubytovacích zařízeních. Počet lůžek a ubytovacích objektů v poměru s velikostí daného území není velký. Charakteristické pro sledované území je velká nerovnoměrnost v rozložení ubytovacích zařízení, s tím souvisí i samotné počty lůžkové kapacity.

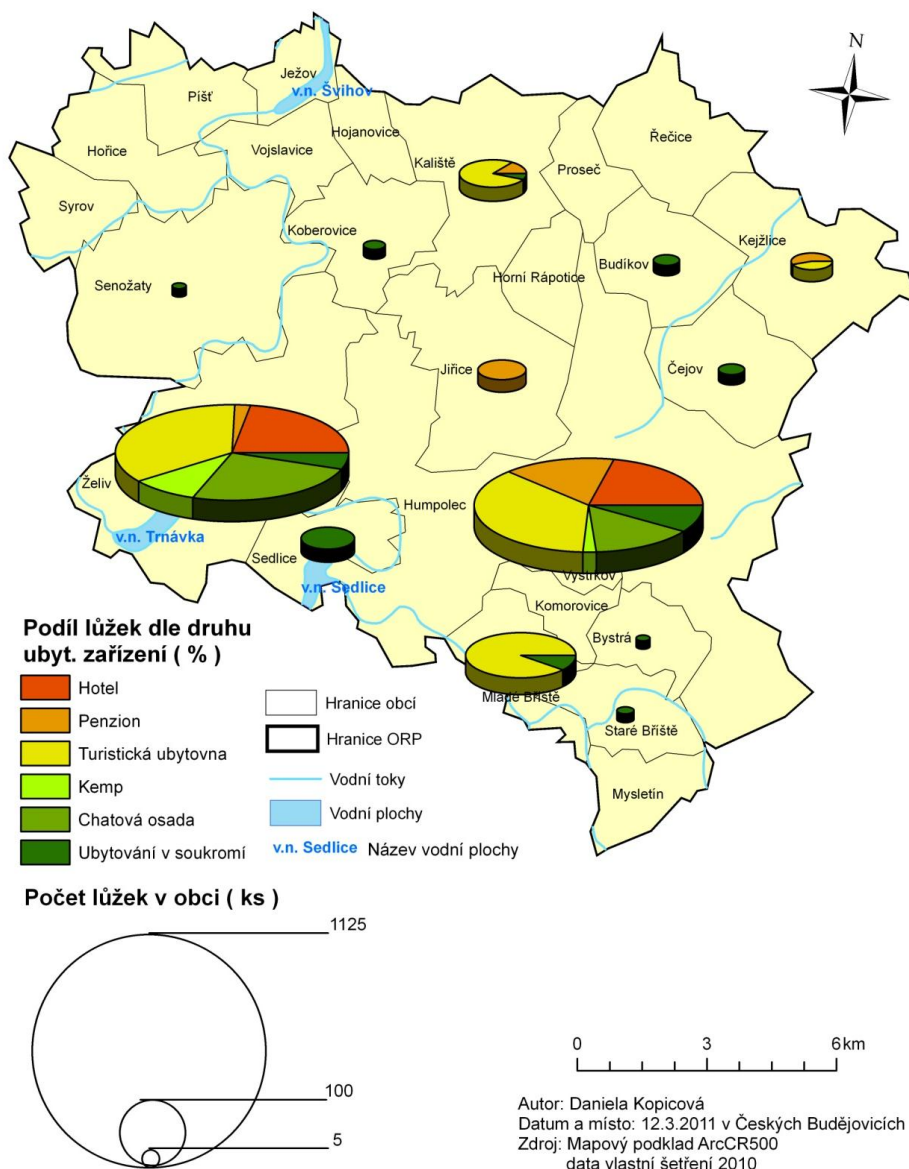
Graf č. 11 :Počty ubytovacích zařízení (UZ) a lůžkových kapacit (LK) v obcích ORP Humpolec



Zdroj : vlastní šetření, rok 2010



### TURISTICKÁ LŮŽKOVÁ KAPACITA DLE DRUHU UBYTOVÁNÍ V OBCÍCH ORP HUMPOLEC K 31. 12. 2010



## 7.2 Kvalita ubytovacích zařízení

**Hotely** ve sledovaném území Humpolecka nabízí svým klientům 456 lůžek v osmi objektech. Standardní služby nabízí pouze jeden hotel – Hotel Jirmásek - Orlík, který se nachází v Humpolci a ve svých doprovodných službách je opravdu nejslabší. Standardní vymezení doprovodných služeb v kategorii hotelů nabízí bar, restauraci, salonek nebo možnost parkovat na otevřeném parkovišti. Nadstandardních hotelů je ve sledovaném území nejvíce. Vzhledem k celkovému počtu osmi objektů je pět těchto ubytovacích zařízení, které

jsou vymezeny jako nadstandardní, zastoupeno většinou v rámci doprovodných služeb. Řadí se sem doprovodné služby v podobě posilovny, tělocvičny, učeben vybavených pro školení nebo služby zajišťující jízdu na koni apod. Hotely s nadstandardními službami nalezneme v Humpolci a v Želivě, kde Hotel Na Kocandě dle oficiální klasifikace má jednu hvězdičku a Opatství Želiv dvě hvězdičky. Zbylé dva objekty spadají do exklusivní úrovně, která v mém vymezení nabízí, kromě již zmíněných služeb u dvou předchozích kategorií také doprovodné služby v podobě masáží, sauny, nebo fitness. Hotel Kotyza v Humpolci je dle oficiální klasifikace ohodnocen čtyřmi hvězdičkami. Klasifikace tomuto hotelu náleží právem, protože se jedná o nejkvalitnější ubytovací objekt v rámci hromadných ubytovacích zařízení ve sledovaném území. Hotel je na svých webových stránkách označován jako kongresový určený právě pro kongresovou turistiku, semináře, školení, společenská setkání, ale i pro rodinnou rekreaci. Objekt v Rekreačním středisku Trnávka, který je označován jako hotel, se nesoustředí pouze na kongresovou turistiku, ale také na sportovní vyžití a následnou regeneraci. Rekreační středisko, nejen pro hotelové hosty, nabízí možnost rekondičních a ozdravných pobytů v atraktivní přírodní lokalitě.

Ubytovací objekty v hotelové kategorii nabízí z většinové části nadstandardní služby. Exklusivní služby jsou zde zastoupeny ve dvou objektech a standardní vymezení zastupuje pouze jeden hotel.

**Penziony** jsou zastoupeny počtem devíti objektů ve sledovaném území s 335 lůžky celkem. Doprovodné služby typu standard nabízí dva penziony v Humpolci, Penzion Na Mlýnku a Penzion Vyšehrad. Tyto dva penziony nabízí malé množství doprovodných služeb, jedná se zde např. o půjčování TV na pokoj, nebo je zde uváděna jako služba parkoviště, či společenská místnost. V nadstandardním zařazení se vyskytují dle mého vymezení tři penziony. První se nachází v obci Kaliště, kde je penzionem nově zrekonstruovaný rodný dům Gustava Mahlera, jež nabízí koncertní sál, možnost konání seminářů, svateb nebo různých kurzů a do jednoho pokoje bezbariérový přístup. Penzion Trnávka v zázemí stejnojmenné vodní nádrže je do nadstandardní skupiny řazen díky velkému množství doprovodných služeb, které jsou podmíněny letním obdobím. Třetím nadstandardním penzionem je Penzion Růže, který se nachází v Humpolci. Exklusivní doprovodné služby v této kategorii dominují, a to počtem čtyř objektů. V kategorii penzion ve vymezeném typu exklusive byl oficiální klasifikací oceněn čtyřmi hvězdičkami Penzion Fontána. Penzion nabízí služby, jako jsou kontinentální snídaně nebo snídaně formou bufetu, jednací místnost nebo lobby bar v klidném prostředí na okraji města Humpolec. Další exklusivní služby penzionů ve sledovaném území jsou např. fitcentrum, masáže, sauna nebo wellness centrum.

**Turistické ubytovny** jsou ve sledovaném území zastoupeny celkovým počtem 14 objektů. Tento počet řadí turistické ubytovny na druhé místo v celkovém zastoupení objektů. Mají nejvyšší lůžkovou kapacitu – 988 lůžek. Většina objektů se nachází ve městě Humpolec nebo v katastrálním území obce Želiv většinou v zázemí jedné z vodních nádrží. Úroveň služeb je až na jeden objekt řazena mezi standardní nebo nadstandardní skoro ve stejném podílu. Exklusivní doprovodné služby nabízí objekt v Rekreačním středisku Želivka, kde je možnost jízdy na čtyřkolkách, sjezdu Želivky na raftu nebo využití jiných outdoorových sportů. Mezi turistické ubytovny jsou zařazeny domov mládeže a ubytování na školním statku.

Vymezených **chatových osad** nalezneme celkem devět v sedmi střediscích s počtem 578 lůžek. Chatky, okály, bungalovy, i tak jsou středisky vymežovány chatové osady. Nalezneme je v zázemí tří vodních nádrží především v rekreačních střediscích ve správním území obce Želiv a města Humpolec. Doprovodné služby jsou stejným podílem zastoupeny v nadstandardních a exklusivních službách. Standardní je zde pouze Veřejné turistické tábořiště Český autoklub, které disponuje hřištěm a restaurací.

**Kempy** jsou ve vymezeném území pouze tři s pravděpodobnou kapacitou pro 140 osob. Kemp ve Štočkově dvoře v Humpolci má exklusivní služby díky společnému vymezení s ubytováním v soukromí, které je zde také nabízeno. Doprovodné služby jsou pestré díky zázemí, které je vytvořeno pro motorkáře. Jsou zde zastoupeny služby v podobě baru, restaurace nebo bazénu. Zbylé dva kempy vykazují standardní služby, kterými jsou ohniště nebo parkoviště.

Největší četnost má ubytovací zařízení, které je vymežováno jako **ubytování v soukromí**. Nalezneme ho ve všech třinácti obcích sledovaného území, které disponují ubytovacími zařízeními. Počet ubytování v soukromí je 33 s celkovým počtem 255 lůžek. Toto ubytovací zařízení je vymežováno jako přechodné ubytování v pokojích rodinného domu, zemědělské usedlosti, chatě, chalupě či bytu jejich majitele. Ve větší míře je ve sledovaném území zastoupena forma pronájmu celého objektu, nejčastěji v podobě chat, chalup a rodinných domků. Exklusivní služby nabízí šest ubytování v soukromí. Dvě jsou zohledněny díky příležitosti výuky jízdy na koni přímo v ubytování. A ty ostatní jsou vymezeny exklusivně díky zázemí, např. díky výskytu bazénu, relaxační místnosti s vířivkou nebo vinného sklípku. Převážná většina ubytování v soukromí ale nenabízí hostům žádné doprovodné služby, nebo jen minimální v podobě parkoviště, grilu nebo ohniště.

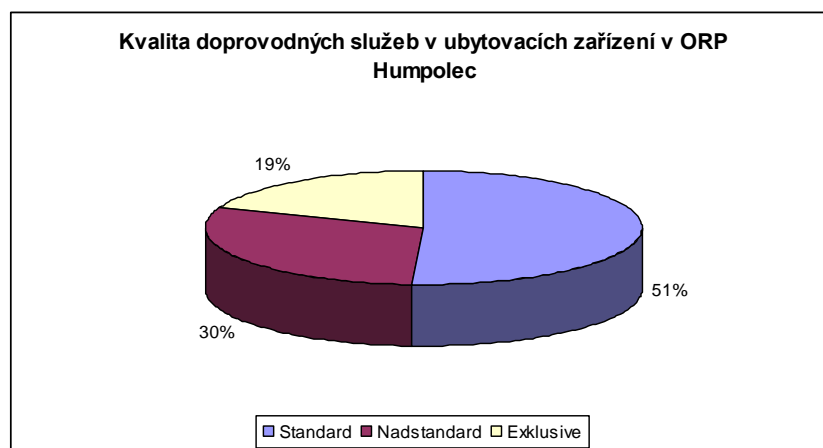
Tabulka č. 24: Celková lůžková kapacita kategorií ubytovacích služeb v ORP Humpolec

Kategorizace ubytovacích zařízení	Počet objektů	Počet lůžek	Průměrný počet lůžek na ubytovací zařízení
<b>Hotel</b>	8	456	57
<b>Penzion</b>	9	335	37
<b>Turistická ubytovna</b>	14	988	71
<b>Chatová osada</b>	9	578	64
<b>Kemp</b>	3	140	47
<b>Ubytování v soukromí</b>	33	255	8

Zdroj: vlastní šetření, rok 2010

Kvalita doprovodných služeb v ubytovacích zařízeních v ORP Humpolec je zastoupena 51 % ve standardu, tedy ve více jak polovině. Nenároční klienti zde mohou využít širokou nabídku objektů nejnižší úrovně. Především ti, jež standardní ubytovací zařízení využívají jako přechodné bydlení. Tito klienti na Humpolecko migrují jako pracovní síla ze Slovenska. Objektů nabízejících nadstandardní doprovodné služby v rámci ubytování je 30 %. Tyto objekty jsou připraveny k využití rodinami s dětmi i bez dětí. Exklusivní služby jsou zde zastoupeny 19 %, což lze brát jako částečně vyhovující pro náročné klienty, kteří se na Humpolecku zastavují především za účelem přenocování na jednu noc.

Graf č. 12: Kvalita doprovodných služeb v ubytovacích zařízeních v ORP Humpolec



Zdroj: vlastní šetření, rok 2010

### 7.3 Objekty individuální rekreace

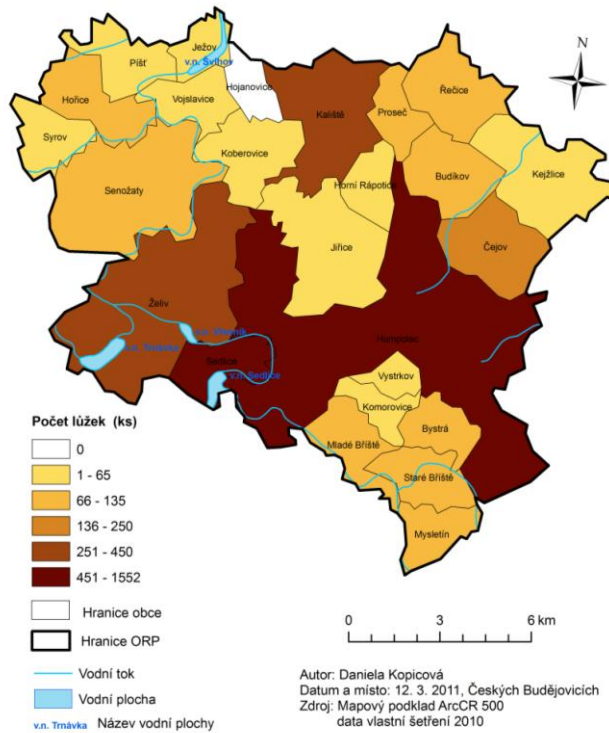
Chaty a chalupy jsou druhy objektů individuální rekreace, které ve své práci sledují spíše okrajově. Tyto objekty neslouží k pronájmu, ale jako rekreační nebo relaxační objekty

jejich majitelů. Slouží převážně k víkendovým nebo dlouhodobějším sezónním pobytům. Chaty jsou ve sledovaném území charakteristické svou dřevěnou konstrukcí s malým pozemkem kolem objektu, vyskytují se převážně v zázemí vodních nádrží nebo vodních toků. Chalupy jsou starší domy zastoupeny ve venkovských sídlech nebo samotách, které byly dříve trvale obydleny.

Získané údaje znázorněné v následujících dvou mapách a tabulce, jsou zpracovány za rok 1991 a 2010. Údaje z roku 1991 jsou známy díky Sčítání lidu, domů a bytů, které provedl Český statistický úřad a zveřejnil je ve Statistickém lexikonu obcí ČR 1992. Údaje z roku 1991 jsou porovnávány s údaji z roku 2001 zjištěnými vlastním šetřením. Předpokládaný průměrný počet lůžek v OIR jsou čtyři lůžka na objekt. Proto jsou tedy OIR vynásobeny čtyřmi, zohledňuje to počet lůžek ve vymezených katastrálních územích. Takto zpracovaná data, ze zmíněných let porovnávám kartogramem v níže uvedených mapách.

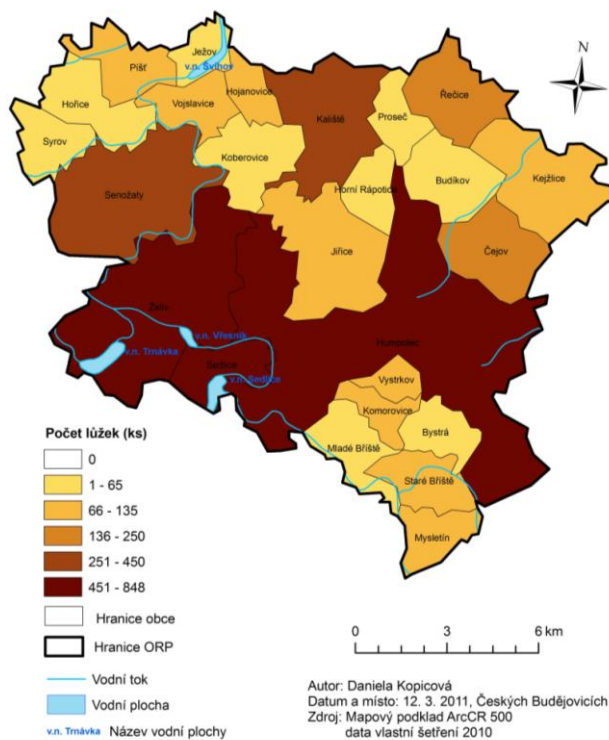
Mapa č. 5: Lůžková kapacita OIR za jednotlivá katastrální území v ORP Humpolec k 31. 12. 1991

**LŮŽKOVÁ KAPACITA OIR ZA JEDNOTLIVÁ  
KATASTRÁLNÍ ÚZEMÍ V ORP HUMPOLEC K 31. 12. 1991**



Mapa č. 6: Lůžková kapacita OIR za jednotlivá katastrální území ORP Humpolec k 31. 12. 2010

**LŮŽKOVÁ KAPACITA OIR ZA JEDNOTLIVÁ  
KATASTRÁLNÍ ÚZEMÍ V ORP HUMPOLEC K 31. 12. 2010**



Tabulka č. 25: Počet OIR za jednotlivá katastrální území ORP Humpolec

Obec	OIR 1991	OIR 2010
<b>Budíkov</b>	18	4
<b>Bystrá</b>	25	11
<b>Čejov</b>	35	45
<b>Hojanovice</b>	0	21
<b>Horní Rápotice</b>	10	7
<b>Hořice</b>	23	16
<b>Humpolec</b>	388	201
<b>Ježov</b>	1	9
<b>Jiřice</b>	6	21
<b>Kaliště</b>	103	102
<b>Kejžlice</b>	15	33
<b>Koberovice</b>	4	6
<b>Komorovice</b>	12	33
<b>Mladé Bříště</b>	31	7
<b>Mysletín</b>	20	30
<b>Píšť</b>	12	19
<b>Proseč</b>	19	8
<b>Řečice</b>	19	62
<b>Sedlice</b>	201	212
<b>Senožaty</b>	29	98
<b>Staré Bříště</b>	31	32
<b>Syrov</b>	9	11
<b>Vojslavice</b>	9	24
<b>Vystrkov</b>	10	19
<b>Želiv</b>	110	120
<b>Celkem</b>	<b>1140</b>	<b>1151</b>

Zdroj: vlastní šetření, Statistický lexikon obcí ČR, rok 2010

Vytvořené kartogramy a přiložená tabulka jasně vykazují počty lůžek v daných katastrálních území v ORP Humpolec. Z celkového počtu lůžek za jednotlivé roky je viditelný mírný nárůst počtu OIR ve sledovaném území. V některých obcích je znatelný mírný pokles těchto objektů nebo je zde zachovaný skoro stejný stav. Většina správních území jednotlivých obcí vykazují spíše nárůst OIR. Ve většině údajů za rok 2010 se jedná pouze o odhady pracovníků příslušných obcí, proto musíme s touto skutečností počítat.

U prvních dvou obcí v tabulce, ale nejen u nich je viditelný značný pokles OIR. Jedná se především o menší obce, kde tento pokles může znamenat obydlení chalup určených k rekreaci místními obyvateli, nebo přistěhovalci. Pro obec Humpolec tento jev znamená stejný trend, který mohl být rozšířen asanací starších chalup, především v místních částech obce.

Ve většině obcí je patrný nárůst v počtu OIR. Domnívám se, že u většiny obcí především stoupl počet rekreačních objektů z domů dříve trvale obydlených. V zázemí vodních ploch a toků počty OIR zůstaly zachovány.



## 8. ZÁVĚR

Práce hodnotí současnou podobu kvantity a kvality distribuce lůžkových kapacit a doprovodných služeb ve vymezeném území Humpolecka. Její nedílnou součástí je inventarizace a následná analýza, kde jsou zohledněny časoprostorové souvislosti. Geografické souvislosti jsou spolu s doprovodnými službami zhodnoceny v syntéze. Práci doprovází grafy, tabulky a mapy pro lepší porozumění a přehlednost. Především jde ale o splnění všech vytyčených cílů a vyvrácení nebo potvrzení v úvodu stanovených hypotéz.

Předpokládaná kvalita ubytovacích zařízení je v mé práci zohledňována úrovní doprovodných služeb. Nejnižší kvalita, označovaná jako standardní, je ve vymezeném území zastoupena nejvýrazněji. Čímž se má první hypotéza potvrzuje, ale částečně ji vyvrací fakt, že procentuální zastoupení standardní kvality je vyšší i v samotném Humpolci. To je dáno skutečností, že město Humpolec je správním střediskem celého vymezeného územím s nejvyšším počtem ubytovacích zařízení v dané lokalitě.

Kvalitní ubytovací zařízení zastoupená hotely se skutečně nacházejí v centru města Humpolce. Penziony situované ve stejné lokalitě, však nevykazují stejnou úroveň služeb jako zmíněné hotely. To se příliš neshoduje s celkovou situací v celém vymezeném území. Penziony nacházející se mimo centrum Humpolce nabízejí totiž spíše nadstandardní až exklusivní služby.

V jedné z hypotéz se objevil i předpoklad největší soustředěnosti ubytovacích zařízení v Humpolci. Úvaha byla založena na skutečnosti, že město má výhodnou geografickou polohu a je v něm největší koncentrace obyvatel. Výsledky analýzy daný předpoklad bezezbytku potvrdily.

Také následující hypotézu, týkající se koncentrace ubytovacích zařízení u obce Želiv shromážděná data potvrdila. Daná lokalita má druhé největší zastoupení ubytovacích zařízení, ale v počtu lůžek překonává město Humpolec. Je to dáno především její polohou na řece Želivce, dále přítomností nádrže Trnávka, ale především tím, že v místě má kempování hlubokou tradici. Na oblíbenosti místu přidává i s dávnou historií spjatý klášter, situovaný v samotné obci.

Pro následující úvahu, týkající se nižšího významu Humpolecka v rámci celorepublikového cestovního ruchu a z toho vyplývajícího nižšího počtu lůžek, se bohužel nepodařilo získat relevantní data. Můj vlastní úsudek a celková znalost regionu však napovídají o správnosti myšlenky.

Domněnku, týkající se koncentrace OIR potvrzuje pořadí obcí na prvních třech místech, vymezených dle tabulky č. 25. Nejvyšší počet OIR se v současné době nachází na území obce Sedlice a za ním následují území obcí Humpolce a Želiva. Všechny tři lokace se dle původní domněnky nacházejí v blízkosti vodních nádrží.

V jednotlivých obcích se počty OIR liší značně, ovšem porovnáním celkového stavu v letech 1991 a 2010 lze pozorovat velmi mírný, téměř nezatelný nárůst OIR v celé sledované oblasti. Vzhledem k okrajovosti tématu nebyly hledány důvody osvětlující popsáný jev.

Díky analýze a na základě získaných dat je sestaven podrobný seznam ubytovacích zařízení, vhodný pro rozšíření brožury Ubytování v Humpolci a okolí (2010). Rozložení ubytovacích zařízení, vzhledem ke dvěma turisticky atraktivním oblastem, je ve vymezeném území značně nerovnoměrné. Hustota lůžek je koncentrována především v zázemí vodní nádrže Trnávka, územně spadající k obci Želiv a ve městě Humpolec. Oba tyto územní celky mají ve svých obcích zastoupení v historických, kulturních a sportovních atraktivitách. Výhodná dopravní poloha napomáhá v současnosti k distribuci lůžkových kapacit, i k jejich rozšiřování například stavbami nových ubytovacích zařízení. Služby a infrastruktura v těchto oblastech budou pravděpodobně nadále vzrůstat a zkvalitňovat.

## 9. SEZNAM LITERATURY

### **Knižní publikace:**

- ČECH, J. (1998): Malá encyklopedie cestovního ruchu. 1. vydání. Idea servis, Praha, 130 s.
- ČERTÍK, M. a kol. (2001): Cestovní ruch. Vývoj, organizace a řízení. 1. vydání. OFF, s.r.o., Praha, 352 s.
- DEMEK, J., MACKOVČIN, P. (2006): Zeměpisný lexikon ČR – hory a nížiny. 2. vydání. Agentura ochrany přírody a krajiny ČR, Brno, 582 s.
- DROBNÁ, D., MORÁVKOVÁ, E. (2004): Cestovní ruch pro střední školy a pro veřejnost. 1. vydání. Nakladatelství Fortuna, Praha, 208 s.
- HESKOVÁ, M. (1997): Cestovní ruch. 1. vydání. Fakulta managementu JČU, Jindřichův Hradec, 57 s.
- HESKOVÁ, M. (2006): Cestovní ruch pro vyšší odborné a vysoké školy. 1. vydání. Nakladatelství Fortuna, Praha, 224 s.
- HLADKÁ, J. (1997): Technika cestovního ruchu. 1. vydání. Grada Publishing, s.r.o., Praha, 161 s.
- HRALA, V. (1996): Geografie cestovního ruchu. 1. vydání. Fakulta mezinárodních vztahů VŠE, Praha, 128 s.
- JAAKSON, R. (1986): Second-Home Domestic Tourism. Annals of Tourism Research, 13, s 367-391 In: Kol. autorů. (2003): Sborník příspěvků k šedesátinám Ivana Bičíka. Geografie na cestách poznání. 1. vydání. Univerzita Karlova v Praze Přírodovědecká fakulta, Praha, 197 s.
- JANOTKA, V. (1999): Venkovská turistika a agroturistika. 1. vydání. Střední odborná škola cestovního ruchu, Pardubice, 107 s.
- KOBLIHA, G. (1896): Humpolec a jeho okolí. Nástin dějepisný, popisný a statický s 22 obrazci. F. Šimáček, Praha, 158 s.
- KOCIAN, O. (1941): Okénka do života Humpolce. Novina, Německý Brod, 75 s.
- KOL. AUTORŮ (1994): Statistický lexikon obcí České republiky 1992. 1. vydání. Český statistický úřad a Ministerstvo vnitra ČR, Praha, 895 s.
- KOL. AUTORŮ (2004): Cestovní ruch I. 1. vydání. Oeconomica, Praha, 114 s.

- KOL. AUTORŮ (2008): Cestovní ruch pro všechny. Praha: Ministerstvo pro místní rozvoj ČR, 90 s.
- MALÁ, V. (1999): V (1999): Cestovní ruch (vybrané kapitoly). 1. vydání. Fakulta mezinárodních vztahů VŠE, Praha, 83 s.
- MIRVALD, S a kol. (1996): Geografie cestovního ruchu. 3. vydání. Vydavatelství ZČU, Plzeň, 128 s.
- NOVACKÁ, Ľ (2004): Technika v cestovnom ruchu. 1. vydání. Vydavateľstvo Ekonóm, Bratislava, 250 s.
- NĚMČANSKÝ, M. (1996): Geografie cestovního ruchu. Obchodní jednání a společenský styk. 1. vydání. Slezská univerzita Opava, Karviná, 187 s.
- NOCAR, P.: Humpolec ohlédnutí za starými časy. 1. vydání. Fond Vysočina, Havlíčkův Brod, 156 s.
- ORIEŠKA, J. (1999): Technika služeb cestovního ruchu. 1. vydání. Idea servis, Praha, 244 s.
- ORIEŠKA, J. (2010): Služby v cestovním ruchu. 1. vydání. Idea servis, Praha, 412 s.
- PÁSKOVÁ, M., ZELENKA, J. (2002): Cestovní ruch – výkladový slovník. 1. vydání. Ministerstvo pro místní rozvoj ČR, Praha, 448 s.
- QUITT, E. (1971): Klimatické oblasti Československé republiky. 1. vydání. Geografický ústav ČSAV, Brno, 73 s.
- TŘICÁTNÍK, J. (1996): Geografie cestovního ruchu České republiky I. 1. vydání. JU ZF České Budějovice, České Budějovice, 72 s.
- ŠTĚPÁNEK, V., KOPAČKA, L., ŠÍP, J. (2001): Geografie cestovního ruchu. 1. vydání. Karolinum, Praha, 228 s.
- ZELENKA, J. a kol. (1995): Metodický a faktografický průvodce cestovním ruchem. Gaudeamus, Hradec Králové, 160 s.
- VYSTOUPIL, J. (2006): Atlas cestovního ruchu České republiky. 1. vydání. Ministerstvo pro místní rozvoj ČR, Praha, 157 s

### **Propagační materiály, publikace, dokumenty a mapy:**

ČECH, L., ŠUMPICH, J. a kol. (2002): Chráněná území okresu Pelhřimov. In: ČECH, L., ŠUMPICH J., ZABLOUDIL, V. a kol. (2002): Chráněná území ČR – Jihlavsko, svazek VII. Agentura ochrany přírody a krajiny ČR a EkoCentrum Brno, Praha, 48 s.

KADLEC, Z. a kol. (1993): Humpolec a okolí. MHA, Humpolec, 23 s.

KOCMAN, F., PINKAS, J. (2001): Hrad Orlick nad Humpolcem. Edice zapomenuté hrady, tvrze a místa. 1. vydání. Mikota, Plzeň, 39 s.

Humpolec a okolí – turistický průvodce. MěKIS – Kraj Vysočina, Humpolec 2010, 18 s.

Kulturní památky Humpolce. MěKIS – Nová tiskárna Pelhřimov, Pelhřimov 2009, 12 s.

Tipy na výlety okolím Humpolce. MěKIS – Kraj Vysočina, Humpolec 2010, 7 s.

Ubytování v Humpolci a okolí. MěKIS – Kraj Vysočina, Humpolec 2010, 17 s.

Želivka a Pelhřimovsko sever. Soubor turistických map 1 : 50 000. (2005). 2. vydání. Trasa, spol. s. r. o., obchodní společnost Klub českých turistů.

### **Bakalářské práce a diplomové práce:**

ČERMÁKOVÁ, L. (2010): Kvantitativní a kvalitativní prostorová distribuce lůžkových kapacit a doprovodných služeb ve vymezeném území Prachaticka. Bakalářská práce. Katedra geografie Pedagogické fakulty JČU v Českých Budějovicích, České Budějovice, 100 s.

BREZINOVÁ, K. (2010): Kvantitativní a kvalitativní prostorová distribuce lůžkových kapacit a doprovodných služeb ve vymezeném území Vltavotýnska. Bakalářská práce. Katedra geografie Pedagogické fakulty JČU v Českých Budějovicích, České Budějovice,

78 s.

DYGRÝN, J. (2008): Industrializace města Humpolec a její geografická dimenze. Diplomová práce. Katedra geografie Přírodovědecké fakulty Univerzity Palackého v Olomouci, Olomouc, 68 s.

KOCHOVÁ, M. (2010): Kvantitativní a kvalitativní prostorová distribuce lůžkových kapacit a doprovodných služeb ve vymezeném území Českokrumlovska. Bakalářská práce. Katedra geografie Pedagogické fakulty JČU v Českých Budějovicích, České Budějovice,

54 s.

LIDOVÁ, B. (2010): Kvantitativní a kvalitativní prostorová distribuce lůžkových kapacit a doprovodných služeb ve vymezeném území Orlické přehrady a jejího zázemí. Bakalářská práce. Katedra geografie Pedagogické fakulty JČU v Českých Budějovicích, České Budějovice, 85 s.

MITÁŠOVÁ, J. (2010): Kvantitativní a kvalitativní prostorová distribuce lůžkových kapacit a doprovodných služeb ve vymezeném území Lipenska. Bakalářská práce. Katedra geografie Pedagogické fakulty JČU v Českých Budějovicích, České Budějovice, 79 s.

### **Internetové zdroje:**

Ahrccr.cz: Představení. [online] 2011 [cit. 2011-2-5]. Dostupné na: <http://www.ahrcr.cz/>

Cestovni-ruch.cz: Doporučení upravující základní ukazatele pro kategorizaci hostinských a ubytovacích zařízení. [online] 2010 [cit. 2010-12-13]. Dostupné na: <http://www.cestovni-ruch.cz/kategorizace/doporuceni.htm>

Cestovni-ruch.cz: Doporučení upravující základní ukazatele pro poskytování ubytovacích služeb v rámci ubytování v soukromí, v kempech a chatových osadách a turistických ubytovnách. [online] 2010 [cit. 2010-12-13]. Dostupné na: <http://www.cestovni-ruch.cz/kategorizace/doporuceni2.htm>

Cestovni-ruch.cz: Standardizace ubytovacích zařízení. [online] 2011 [cit. 2011-1-8]. Dostupné na: <http://www.cestovni-ruch.cz/kategorizace/klashotel.php>

Czechtourism.cz: Charakteristika a význam cestovního ruchu v Česku. [online] 2010 [cit. 2010-12-17]. Dostupné na: <http://www.czechtourism.cz/didakticke-podklady/1-charakteristika-a-vyznam-cestovniho-ruchu-v-cesku/>

Czso.cz: ORP Humpolec. [online] 2010 [cit. 2010-12-17]. Dostupné na: [http://www.jihlava.czso.cz/xj/redakce.nsf/i/orp\\_humpolec](http://www.jihlava.czso.cz/xj/redakce.nsf/i/orp_humpolec)

Czso.cz: Mapa SO ORP Humpolec. [online] 2010 [cit. 2010-10-9]. Dostupné na: [http://www.jihlava.czso.cz/xj/redakce.nsf/i/administrativni\\_mapa\\_orp\\_humpolec/\\$File/ORP6\\_103.jpg](http://www.jihlava.czso.cz/xj/redakce.nsf/i/administrativni_mapa_orp_humpolec/$File/ORP6_103.jpg)

Czso.cz: Statistická ročenka kraje Vysočina 2010. [online] 2011 [cit. 2011-3-19]. Dostupné na: <http://www.jihlava.czso.cz/csu/2010edicniplan.nsf/krajp/631011-10-xj>

Cykloserver: Cykloatlas on-line. [online] 2010 [cit. 2010-10-21]. Dostupné na: <http://www.cykloserver.cz/cykloatlas/>

Hornirapotice.cz: Z historie obce. [online] 2011 [cit. 2011-3-7]. Dostupné na: <http://www.hornirapotice.cz/z-historie-obce/d-53/p1=60>

Hotelstars.cz: Oficiální jednotná klasifikace ubytovacích zařízení 2010 – 2012. [online] 2010 [cit. 2010-10-28]. Dostupné na: <http://www.hotelstars.cz/oficialni-jednotna-klasifikace-ubytovacich-zarizeni-2010-2012/>

Hotelstars.cz: Metodika klasifikace. [online] 2010 [cit. 2010-10-28]. Dostupné na: <http://www.hotelstars.cz/metodika-klasifikace/>

Hotelstars.cz: Co znamenají hvězdičky. [online] 2010 [cit. 2010-10-28]. Dostupné na: <http://www.hotelstars.cz/co-znamenaji-hotelove-hvezdicky/>

Hotelstars.cz: Porovnání tříd. <http://www.hotelstars.cz/porovnani-trid/>

Infohumpolec.cz: Historie. [online] 2010 [cit. 2010-12-19]. Dostupné na: [http://www.infohumpolec.cz/vismo/dokumenty2.asp?u=200040&id\\_org=200040&id=6355&p1=2184&p2=&p3=](http://www.infohumpolec.cz/vismo/dokumenty2.asp?u=200040&id_org=200040&id=6355&p1=2184&p2=&p3=)

Infohumpolec.cz: Procházka městem. [online] 2010 [cit. 2010-12-19]. Dostupné na: [http://www.infohumpolec.cz/vismo/dokumenty2.asp?u=200040&id\\_org=200040&id=6455&p1=2428&p2=&p3=](http://www.infohumpolec.cz/vismo/dokumenty2.asp?u=200040&id_org=200040&id=6455&p1=2428&p2=&p3=)

Infohumpolec.cz: Ubytování v Humpolci a okolí. [online] 2010 [cit. 2010-12-19]. Dostupné na: [http://www.infohumpolec.cz/vismo/dokumenty2.asp?u=200040&id\\_org=200040&id=3825&p1=6628&p2=&p3=](http://www.infohumpolec.cz/vismo/dokumenty2.asp?u=200040&id_org=200040&id=3825&p1=6628&p2=&p3=)

Infohumpolec.cz: Po stopách historie. [online] 2010 [cit. 2010-12-19]. Dostupné na: [http://www.infohumpolec.cz/vismo/dokumenty2.asp?u=200040&id\\_org=200040&id=15463&p1=13388&p2=&p3=](http://www.infohumpolec.cz/vismo/dokumenty2.asp?u=200040&id_org=200040&id=15463&p1=13388&p2=&p3=)

Infohumpolec.cz: Naučná stezka Březina. [online] 2010 [cit. 2010-12-19]. Dostupné na: [http://www.infohumpolec.cz/vismo/dokumenty2.asp?u=200040&id\\_org=200040&id=4812&p1=4028&p2=&p3=](http://www.infohumpolec.cz/vismo/dokumenty2.asp?u=200040&id_org=200040&id=4812&p1=4028&p2=&p3=)

Kejzlice.cz: První zmínky a název. [online] 2011 [cit. 2011-3-11]. Dostupné na: <http://www.kejzlice.cz/index.php?lang=1&level=1&id=1057>

Kejzlice.cz: Správní příslušnost. [online] 2011 [cit. 2011-3-11]. Dostupné na: <http://www.kejzlice.cz/index.php?lang=1&level=2&id=1166>

Kejzlice.cz: Ubytování. [online] 2011 [cit. 2011-3-11]. Dostupné na: <http://www.kejzlice.cz/index.php?lang=1&level=1&id=1122>

Koberovice.cz: Z historie obce. [online] 2011 [cit. 2011-3-11]. Dostupné na: <http://www.koberovice.cz/z-historie-obce/d-53/p1=60>

Mesto-humpolec.cz: Informace o městě. [online] 2011 [cit. 2011-3-17]. Dostupné na: [http://www.mesto-humpolec.cz/vismo/dokumenty2.asp?id\\_org=4932&id=34311&p1=203](http://www.mesto-humpolec.cz/vismo/dokumenty2.asp?id_org=4932&id=34311&p1=203)

Mesto-humpolec.cz: Strategický plán rozvoje města Humpolec. [online] 2011 [cit. 2011-3-17]. Dostupné na: <http://www.mesto-humpolec.cz/strategicky-plan-rozvoje/d-116772/p1=22046>

Mikroregionzalesi.cz: Mikroregion Zálesí. [online] 2011 [cit. 2011-3-17]. Dostupné na: <http://www.mikroregionzalesi.cz/cs/>

Mikroregionzalesi.cz: Obce v mikroregionu zálesí. [online] 2011 [cit. 2011-3-17]. Dostupné na: <http://www.mikroregionzalesi.cz/cs/obce?pohled=vse>

Mmr.cz: Oficiální jednotná klasifikace ubytovacích zařízení ČR 2010-2012. [online] 2011 [cit. 2010-2-4]. Dostupné na: <http://www.mmr.cz/CMSPages/GetFile.aspx?guid=998a01a7-d9e6-4420-aaad-0dcaae0c5275>

Obecbudikov.cz: O obci. [online] 2011 [cit. 2011-3-8]. Dostupné na: <http://www.obecbudikov.cz/o-obci/ds-50/p1=52>

Obeccejov.eu: Obec Čejov. [online] 2011 [cit. 2011-3-8]. Dostupné na: <http://www.obeccejov.eu/index.asp>

Obeccejov.eu: Historie obce. [online] 2011 [cit. 2011-3-8]. Dostupné na: <http://www.obeccejov.eu/historie-obce/ds-1003/p1=1008>

Obechorice.cz: Obec Hořice. [online] 2011 [cit. 2011-3-8]. Dostupné na: <http://www.obec-horice.cz/>

Obecjirice.cz: Obec Jiřice. [online] 2011 [cit. 2011-3-9]. Dostupné na: <http://www.obecjirice.cz/info.htm>

Obecjirice.cz: Historie a současnost obce. [online] 2011 [cit. 2011-3-9]. Dostupné na: <http://www.obecjirice.cz/historie.htm>

Obeckaliste.cz: O Kališti. [online] 2011 [cit. 2011-3-13]. Dostupné na: <http://www.obeckaliste.cz/o-kalisti/ds-50/p1=52>



Obeckaliste.cz: Historie obce. [online] 2011 [cit. 2011-3-13]. Dostupné na: <http://www.obeckaliste.cz/historie-obce/d-1072/p1=1007>

Obeckaliste.cz: Novodobá historie. [online] 2011 [cit. 2011-3-13]. Dostupné na: <http://www.obeckaliste.cz/novodoba-historie/d-1073/p1=1008>

Obecrecice.cz: O obci. [online] 2011 [cit. 2011-2-19]. Dostupné na: <http://www.obecrecice.cz/o-obci/ds-13/p1=1063>

Obecsedlice.cz: Aktuálně. [online] 2011 [cit. 2011-3-15]. Dostupné na: <http://www.obecsedlice.cz/>

Obecsedlice.cz: Z historie obce. [online] 2011 [cit. 2011-3-15]. Dostupné na: <http://www.obecsedlice.cz/z-historie-obce/d-53/p1=60>

Obecvystrkov.cz: O obci. [online] 2011 [cit. 2011-3-29]. Dostupné na: <http://www.obecvystrkov.cz/o-obci/ds-50/p1=52>

Obeczeliv.cz: Okolí obce. [online] 2011 [cit. 2011-3-20]. Dostupné na: <http://www.obeczeliv.cz/okoli-obce-v-obrazech/gs-1296/p1=27005>

Obeczeliv.cz: Ubytování. [online] 2011 [cit. 2011-3-20]. Dostupné na: <http://www.obeczeliv.cz/ubytovani/os-2123/p1=27053>

Prosecuhumpolce.cz: O obci. [online] 2011 [cit. 2011-3-7]. Dostupné na: <http://www.prosecuhumpolce.cz/o-obci/ds-50/p1=52>

Senozaty.cz: O Senožatech. [online] 2011 [cit. 2011-3-9]. Dostupné na: [http://www.senozaty.cz/cs/o\\_senozatech](http://www.senozaty.cz/cs/o_senozatech)

Senozaty.cz: Z historie Senožat. [online] 2011 [cit. 2011-3-9]. Dostupné na: [http://www.senozaty.cz/cs/o\\_senozatech/historie](http://www.senozaty.cz/cs/o_senozatech/historie)

Senozaty.cz: Informace pro návštěvníky. [online] 2011 [cit. 2011-3-9]. Dostupné na: [http://www.senozaty.cz/cs/o\\_senozatech/cestruch](http://www.senozaty.cz/cs/o_senozatech/cestruch)

Starebriste.cz: Obec Staré Bříště. [online] 2011 [cit. 2011-3-2]. Dostupné na: <http://www.starebriste.cz/>

Unwto.org: About UNWTO. [online] 2011 [cit. 2011-2-16]. Dostupné na: <http://unwto.org/en/about/unwto>

## 10. POUŽITÉ ZKRATKY

AHR ČR.....	Asociace hotelů a restaurací České republiky
CR.....	cestovní ruch
ČR.....	Česká republika
ČSÚ.....	Český statistický úřad
GIS.....	Geografické informační systémy
HO.RE.KA. ČR....	Sdružení podnikatelů v pohostinství a cestovním ruchu České republiky
KGE JU.....	Katedra geografie Jihočeské univerzity
Ko.....	koeficient dle počtu obyvatel v obci
Kv.....	koeficient dle celkové výměry v obci
MěKIS.....	Městské kulturní a informační středisko v Humpolci
NFHR.....	Národní federace hotelů a restaurací České republiky
OIR.....	objekty individuální rekreace
ORP.....	obec s rozšířenou působností
UNIHOST.....	Sdružení podnikatelů v pohostinství, stravovacích a ubytovacích službách
UNWTO.....	United Nation World Trade Organization
VN.....	vodní nádrž

## 11. SEZNAM GRAFŮ, TABULEK A MAP

### Grafy:

Graf č. 1: Rozložení lůžkových kapacit ve skupině obcí – Budíkov, Čejov, Kejžlice, Řečice	46
Graf č. 2: Kvality doprovodných služeb v ubytovacích zařízeních ve skupině obcí – Budíkov, Čejov, Kejžlice, Řečice .....	46
Graf č. 3: Rozložení lůžkových kapacit ve skupině obcí – Horní Rápotice, Jiřice, Kaliště, Proseč .....	48
Graf č. 4: Kvality doprovodných služeb v ubytovacích zařízeních ve skupině obcí – Horní Rápotice, Jiřice, Kaliště, Proseč .....	48
Graf č. 5: Rozložení lůžkových kapacit ve skupině obcí – Komorovice, MladéBříště, Vystrkov .....	50
Graf č. 6: Kvality doprovodných služeb v ubytovacích zařízeních v obci Sedlice.....	53
Graf č. 7: Rozložení lůžkových kapacit v obci Želiv .....	55
Graf č. 8: Kvality doprovodných služeb v ubytovacích zařízeních v obci Želiv .....	55
Graf č. 9: Rozložení lůžkových kapacit v obci Humpolec.....	60
Graf č. 10: Kvality doprovodných služeb v ubytovacích zařízeních v obci Humpolec.....	60
Graf č. 11 :Počty ubytovacích zařízení (UZ) a lůžkových kapacit (LK) v obcích ORP Humpolec .....	64
Graf č. 12: Kvalita doprovodných služeb v ubytovacích zařízeních v ORP Humpolec .....	68

### Tabulky:

Tabulka č. 1: Základní charakteristika ORP Humpolec.....	24
Tabulka č. 2: Kategorizace a klasifikace doprovodných služeb ubytovacích zařízení .....	28
Tabulka č. 3: Sezónní návštěvnost MĚKIS v Humpolci v letech 2004 – 2007 .....	42
Tabulka č. 4: Celoroční návštěvnost MĚKIS v Humpolci v letech 2008 – 2009.....	43
Tabulka č. 5: Základní údaje – Budíkov, Čejov, Kejžlice, Řečice.....	45
Tabulka č. 6: Ubytovací zařízení Budíkov, Čejov, Kejžlice, Řečice .....	45
Tabulka č. 7: Základní údaje – Horní Rápotice, Jiřice, Kaliště, Proseč.....	47
Tabulka č. 8: Ubytovací zařízení Horní Rápotice, Jiřice, Kaliště, Proseč .....	47
Tabulka č. 9: Základní údaje – Komorovice, Mladé Bříště, Vystrkov .....	49
Tabulka č. 10: Ubytovací zařízení – Komorovice, MladéBříště, Vystrkov .....	50
Tabulka č. 11: Základní údaje – Bystrá, Mysletín, Staré Bříště.....	51
Tabulka č. 12: Ubytovací zařízení Bystrá, Mysletín, Staré Bříště .....	51

Tabulka č. 13: Základní údaje – Sedlice .....	52
Tabulka č. 14: Ubytovací zařízení Sedlice .....	52
Tabulka č. 15: Základní údaje – Želiv .....	53
Tabulka č. 16: Ubytovací zařízení Želiv .....	54
Tabulka č. 17: Základní údaje – Senožaty, Syrov, Hořice, Píšť .....	56
Tabulka č. 18: Ubytovací Zařízení Senožaty, Syrov, Hořice, Píšť .....	56
Tabulka č. 19: Základní údaje – Hojanovice, Ježov, Koberovice, Vojslavice.....	57
Tabulka č. 20: Ubytovací zařízení Hojanovice, Ježov, Koberovice, Vojslavice .....	57
Tabulka č. 21: Základní údaje – Humpolec .....	58
Tabulka č. 22: Ubytovací zařízení Humpolec .....	59
Tabulka č. 23: Počet ubytovacích objektů, počet lůžek a s nimi související koeficienty v jednotlivých obcích v ORP Humpolec .....	63
Tabulka č. 24: Celková lůžková kapacita kategorií ubytovacích služeb v ORP Humpolec ....	68
Tabulka č. 25: Počet OIR za jednotlivá katastrální území ORP Humpolec.....	71

#### **Mapy:**

Mapa č. 1: SO ORP Humpolec .....	23
Mapa č. 2: Obecně – geografické poměry ORP Humpolec .....	32
Mapa č. 3: Turistická lůžková kapacita ubytovacích zařízení v obcích ORP Humpolec k 31. 12. 2010.....	61
Mapa č. 4: Turistická lůžková kapacita dle druhu ubytování v obcích ORP Humpolec K 31. 12. 2010.....	65
Mapa č. 5: Lůžková kapacita OIR za jednotlivá katastrální území v ORP Humpolec k 31. 12. 1991 .....	70
Mapa č. 6: Lůžková kapacita OIR za jednotlivá katastrální území ORP Humpolec k 31. 12. 2010.....	70

## 12. PŘÍLOHA

Příloha č. 1 : Seznam ubytovacích zařízení na Humpolecku

Název ubytovacího zařízení	katastrální území	kapacita lůžek	kategorie
<b>1. Hotel Kotyza</b>	Humpolec	89	hotel****
<u>služby:</u>	restaurace (snídaně), sezónní speciality, zvěřinové hody, bar, 2x salonek (malý, velký), letní terasa, lobby bar, TV se satelitním příjmem na pokojích, bezdrátové připojení k internetu, sejfy na pokojích, pořádání svateb, večírků, školení, konferencí atd., coffee break, catering, technika pro školení, kopírování, faxování, půjčování jízdních kol, zajišťování pronájmu sportovní haly jízdy na koni, uzavřené parkoviště, garážové stání		
<u>kontakt:</u>	Horní náměstí 5, Humpolec 396 01; +420 565 537 351		
	<a href="http://www.hotelkotyza.cz">www.hotelkotyza.cz</a>		<a href="mailto:hotel@kotyza.cz">hotel@kotyza.cz</a>
<b>2. Hotel Na Plovárně</b>	Humpolec	56	hotel
<u>služby:</u>	restaurace, salonek, letní terasa s možností grilování a rožnění, TV se satelitním příjmem na pokojích, bezdrátové připojení k internetu, pořádání svateb, večírků, školení atd., sauna, v bezprostřední blízkosti hotelu – sportovní areál s koupalištěm, hřiště na plážový volejbal, krytý zimní stadion, fotbalový stadion, volejbalové a tenisové kurty, parkoviště před hotelem		
<u>kontakt:</u>	Vilová 1638, Humpolec 396 01; +420 565 381 461		
	<a href="http://www.naplovarne.eu/index.html">http://www.naplovarne.eu/index.html</a>		<a href="mailto:ubytovani@naplovarne.eu">ubytovani@naplovarne.eu</a>
<b>3. Hotel Černý Kůň</b>	Humpolec	16	hotel
<u>služby:</u>	restaurace, salonek, kavárna, letní terasa s dětským koutkem, pořádání svateb, večírků, školení atd., TV se satelitním připojením, bezdrátové připojení k internetu, parkoviště před hotelem		
<u>kontakt:</u>	Dolní náměstí 247, Humpolec 396 01; +420 602 153347		
	<a href="http://www.hotel-cernykun.cz/">http://www.hotel-cernykun.cz/</a>		<a href="mailto:ubytovani@hotel-cernykun.cz">ubytovani@hotel-cernykun.cz</a>
<b>4. Hotel U Jiřího</b>	Humpolec	15	hotel
<u>služby:</u>	restaurace, zimní zahrada – salonek, pořádání svateb, rodinných oslav, firemních akcí, školení atd., TV se satelitním připojením, bezdrátové připojení k internetu, celonočně osvětlené parkoviště, příprava rodinných akcí, svateb, rautů a večírků mimo provoz hotelu		
<u>kontakt:</u>	Jihlavská 493, Humpolec 396 01, +420 565 534 512		
	<a href="http://www.hotelujiriho.cz">www.hotelujiriho.cz</a>		<a href="mailto:ujiriho@quick.cz">ujiriho@quick.cz</a>
<b>5. Hotel Orlík - Jirmásek</b>	Humpolec	40	hotel
<u>služby:</u>	restaurace, jednací salonek, pořádání svateb, školení, předváděcích akcí atd.,		
<u>kontakt:</u>	Dolní náměstí 31, Humpolec 396 01; +420 565 532 165		
	<a href="http://www.pocchach.cz/ubytovani/hotel-orlik-jirmasek">http://www.pocchach.cz/ubytovani/hotel-orlik-jirmasek</a>		<a href="mailto:Jan.serina@seznam.cz">Jan.serina@seznam.cz</a>
<b>6. Penzion Na Mlýnku</b>	Humpolec	12	penzion
<u>služby:</u>	v přízemí restaurace (studená kuchyně), možnost zapůjčení TV na pokoj za příplatek		
<u>kontakt:</u>	Na Kasárnách 448, Humpolec 396 01, +420 728 213 393		
<b>7. Penzion Růže</b>	Humpolec	48	penzion
<u>služby:</u>	snídaně formou bufetu, nadstandardně vybavené pokoje (TV, vlastní soc. zařízení, kuchyňka, telefon, připojení k internetu), společenská místnost pro pořádání rautů, obchodní setkání či jiných spol. akcí, letní terasa s možností grilování, v areálu penzionu prodejna potravin, zeleniny, masa a uzenin		
<u>kontakt:</u>	Masarykova 857, Humpolec 396 01; +420 565 650 330		
	<a href="http://www.penzion-ruze.cz/kontakt/">http://www.penzion-ruze.cz/kontakt/</a>		<a href="mailto:recepce@penzion-ruze.cz">recepce@penzion-ruze.cz</a>

<b>8. Penzion Fontána</b>	Humpolec	21	penzion****
<u>služby:</u>	snídaně kontinentální nebo formou bufetu, občerstvení (obědy, večere - cataríngem), salonek s TV, jednací místnost, lobby bar, venkovní posezení mezi fontánami, parkoviště, zorganizování - dopravy, tenisu, jízdy na koních, koupání atd.,		
<u>kontakt:</u>	Lužická 542, Humpolec 396 01; +420 565 532 493		
	<a href="http://www.penzionfontana.cz">www.penzionfontana.cz</a>		<a href="mailto:recepce@penzionfontana.cz">recepce@penzionfontana.cz</a>
<b>9. Penzion Vyšehrad</b>	Humpolec	20	penzion
<u>služby:</u>	kuchyňka, společenská místnost, parkoviště		
<u>kontakt:</u>	5. května 531, Humpolec 396 01, +420 565 537 243		
<b>10. Domov mládeže ČZA</b>	Humpolec	30(září-červen; 90 (červenec, srpen)	turistická ubytovna (domov mládeže)
<u>služby:</u>	společenská místnost s TV, jídelna, v areálu možnost sportovního vyžití, parkoviště		
<u>kontakt:</u>	Nádražní 486, Humpolec 396 01; +420 565 533 218, +420 775 749 779		
<b>11. Ubytování Školní statek</b>	Humpolec	40	turistická ubytovna
<u>služby:</u>	možnost stravování (pondělí – pátek: snídaně, obědy), společenská místnost s TV, připojení k internetu na pokojích, parkoviště před budovou		
<u>kontakt:</u>	Dusilov 384, Humpolec 396 01; +420 565 533 266, +420 775 988 011		
<b>12. Ubytování Štočkův dvůr</b>	Humpolec	8	ubytování v soukromí
	Humpolec	30	kemp
<u>služby:</u>	kuchyňka, restaurace, bar, bazén, letní kino, pořádání koncertů, parkování v areálu		
<u>kontakt:</u>	5. května 525, Humpolec 396 01; +420 602 316 878		
	<a href="http://www.stockuv-dvur.cz/">http://www.stockuv-dvur.cz/</a>		
<b>13. Apartmán Janoušek</b>	Humpolec	3	ubytování v soukromí
<u>služby:</u>	TV, připojení k internetu, kuchyňka - veškeré vybavení na vaření, parkování: garáž nebo ve dvoře		
<u>kontakt:</u>	Masarykova 624, Humpolec 396 01; +420 565 383 301, +420 777 986 946		
	<a href="http://www.apartman-janousek.hu.cz/">http://www.apartman-janousek.hu.cz/</a>		
<b>14. Apartmán Baloun</b>	Humpolec	4	ubytování v soukromí
<u>služby:</u>	kuchyňka, TV, lednice, mikrovlnná trouba, varná konvice, pračka atd., parkování na zahradě u domu		
<u>kontakt:</u>	5. května 314, Humpolec 396 01; +420 739 456 663		
<b>15. Ubytovna HVS</b>	Humpolec	80	turistická ubytovna
<u>služby:</u>	kuchyňka, TV		
<u>kontakt:</u>	Pražská 562, Humpolec 396 01; +420 604 850 301		
<b>16. Ubytovna Miloš Růžička</b>	Humpolec	30	turistická ubytovna
<u>služby:</u>	kuchyňka, společenská místnost, TV, parkoviště		
<u>kontakt:</u>	Masarykova 647, Humpolec 396 01; +420 603 891 071		
			<a href="mailto:Ross.ruzicka@email.cz">Ross.ruzicka@email.cz</a>
<b>17. Ubytovna Lenka Joklová</b>	Humpolec	55	turistická ubytovna
<u>služby:</u>	kuchyňka, TV		
<u>kontakt:</u>	Pražská 527, Humpolec 396 01; +420 777 161 784		
			<a href="mailto:joklovalenka@seznam.cz">joklovalenka@seznam.cz</a>
<b>18. Rekrační chalupa Hornická</b>	Humpolec	4	ubytování v soukromí
<u>služby:</u>	TV, kuchyňka – lednice, mikrovlnná trouba, varná konvice, zahradní posezení, parkování u domu		
<u>kontakt:</u>	Hornická 368, Humpolec 396 01; +420 739 456 663		

<b>19. Areál Brunka</b>	Humpolec	68	turistická ubytovna
<u>služby:</u>	kuchyňka, parkoviště před ubytovnou		
<u>kontakt:</u>	Brunka 64, Humpolec 396 01; +420 606 137 860, +420 737 278 160		
	<a href="http://www.brunka.cz/ubytovna">http://www.brunka.cz/ubytovna</a>		<a href="mailto:peterka@brunka.cz">peterka@brunka.cz</a>
<b>20. Apartmán Jana Šulcová</b>	Humpolec	29	ubytování v soukromí
<u>služby:</u>	kuchyňka, parkování u domu		
<u>kontakt:</u>	Brunka 92, Humpolec 396 01; +420 607 230 714		
<b>21. Chata Plačkov</b>	Humpolec	5	ubytování v soukromí
<u>služby:</u>	TV, rádio, kuchyň – sporák, mikrovlnná trouba, varná konvice, lednice, ohniště, gril, parkování v oploceném objektu		
<u>kontakt:</u>	Plačkov, Humpolec 396 01; +420 721 608 556		
	<a href="http://pechacpetr.blog.cz/0812/celoroční-pronajem-chaty-v-plackove">http://pechacpetr.blog.cz/0812/celoroční-pronajem-chaty-v-plackove</a>		
<b>22. Chalupa MS</b>	Humpolec	8	ubytování v soukromí
<u>služby:</u>	kuchyňka, krb, ohniště, parkoviště		
<u>kontakt:</u>	Hněvkovice		
	<a href="http://mshnevkovice.hu.cz/chalupa.html">http://mshnevkovice.hu.cz/chalupa.html</a>		
<b>23. Rekreační středisko Kletečná</b>	Humpolec	120	penzion
	Humpolec	80	bungalovy
	Humpolec	100	chatky
<u>služby:</u>	restaurace, TV se satelitním připojením, bezdrátový internet, zastřešená terasa, společenská místnost, možnost grilování, sportovní vyžití : hřiště na míčové hry, stolní tenis, venkovní bazén, pořádání svateb, večírků, školení, konferencí atd.,		
<u>kontakt:</u>	Kletečná 72, Humpolec 396 01; +420 602 862 428		
	<a href="http://www.kletecna.com">www.kletecna.com</a>		
<b>24. Chalupa Kletečná</b>	Humpolec	6	ubytování v soukromí
<u>služby:</u>	venkovní bazén, krb, ohniště		
<u>kontakt:</u>	<a href="mailto:kletecnauhumpolce@mojeubytovani.cz">kletecnauhumpolce@mojeubytovani.cz</a>		
	<a href="http://ubytovani.invia.cz/ceska-republika/ceskomoravska-vrchovina/kletecna-u-humpolce/chalupa-kletecna-u-humpolce/id-211910/">http://ubytovani.invia.cz/ceska-republika/ceskomoravska-vrchovina/kletecna-u-humpolce/chalupa-kletecna-u-humpolce/id-211910/</a>		
<b>25. Chalupa Petrovice</b>	Humpolec	7	ubytování v soukromí
<u>služby:</u>	krb, ohniště, parkoviště		
<u>kontakt:</u>	<a href="http://www.cedok.cz/zajezdy/0636-petrovice-u-humpolce-chalupa-ceskomoravska-vrchovina-49187.htm">http://www.cedok.cz/zajezdy/0636-petrovice-u-humpolce-chalupa-ceskomoravska-vrchovina-49187.htm</a>		
<b>26. Penzion Sedlácký dvůr</b>	Jiřice	48	penzion
<u>služby:</u>	restaurace, salonky, relaxační místnost, whirlpool, sauna, fitcentrum, masáže, 8 pokojů s kuchyňkou – sporák, lednička, pořádání obchodních jednání, společenská místnost s TV		
<u>kontakt:</u>	Jiřice 26, Humpolec 396 01; +420 565 533 005, +420 724 090 059		
	<a href="http://www.sedlackydvur.cz">www.sedlackydvur.cz</a>		<a href="mailto:info@sedlackydvur.cz">info@sedlackydvur.cz</a>
<b>27. Penzion Mahler</b>	Kaliště	12	penzion
<u>služby:</u>	vč. snídaně, restaurace, koncertní sál, možnost konání seminářů, svateb, kurzů atd., bezbariérový přístup – jeden pokoj		
<u>kontakt:</u>	Kaliště 9, Kaliště u Humpolce 394 51; +420 777 868 239		
	<a href="http://www.mahler-penzion.cz">www.mahler-penzion.cz</a>		<a href="mailto:info@mahler-penzion.cz">info@mahler-penzion.cz</a>
<b>28. Chata Kaliště</b>	Kaliště	5	ubytování v soukromí
<u>služby:</u>	kuchyňka, společenské hry, gril, parkoviště u chaty		
<u>kontakt:</u>	<a href="http://www.limba.com/cz/ubytovani_cesko/chata/kaliste/10196.htm?pageid=874">http://www.limba.com/cz/ubytovani_cesko/chata/kaliste/10196.htm?pageid=874</a>		

<b>29. Chalupa Na Bělci</b>	Kaliště	81	turistická ubytovna
<u>služby:</u>	kuchyňka, jídelna, společenská místnost, stolní tenis, amfiteátr, 3x hřiště na volejbal, udírna, ohniště, altán, pro cyklisty jsou připraveny cyklistické trasy, parkoviště		
<u>kontakt:</u>	Kaliště 106, 394 51, + 420 602 109 897		
	<a href="http://www.nabelici.cz">www.nabelici.cz</a>		<a href="mailto:kutisjiri@sezna.cz">kutisjiri@sezna.cz</a>
<b>30. Chalupa U jezevce</b>	Budíkov	10	ubytování v soukromí
<u>služby:</u>	kuchyňka, TV, terasa, úschovna kol, dětské hřiště, ohniště, parkoviště		
<u>kontakt:</u>	Budíkov 22, Humpolec 396 01		
	<a href="http://www.czecot.cz/ubytovani/17459_rodinny-penzion-u-jezevce-budikov">http://www.czecot.cz/ubytovani/17459_rodinny-penzion-u-jezevce-budikov</a>		
<b>31. Chata Malý Budíkov</b>	Budíkov	4	ubytování v soukromí
<u>služby:</u>	kuchyňka, TV, garáž, krb, gril, ohniště, společenské hry, možnost zapůjčení kol a sportovních potřeb, parkování u chaty		
<u>kontakt:</u>			
	<a href="http://www.e-chalupy.cz/vysocina/ubytovani-maly-budikov-chalupa-pronajem-2277.php">http://www.e-chalupy.cz/vysocina/ubytovani-maly-budikov-chalupa-pronajem-2277.php</a>		
<b>32. Chalupa Bystrá</b>	Bystrá	4	ubytování v soukromí
<u>služby:</u>	kuchyňka, ohniště, parkoviště		
<u>kontakt:</u>			
	<a href="http://www.hotel-ubytovani.com/Ubytovani-Humpolec-10698.html">http://www.hotel-ubytovani.com/Ubytovani-Humpolec-10698.html</a>		
<b>33. Chata Čejov</b>	Čejov	6	ubytování v soukromí
<u>služby:</u>	kuchyňka, společenská místnost, ohniště, gril, parkování u chaty		
<u>kontakt:</u>	+420 565 556 606, +420 723 369 977		
	<a href="http://www.e-chalupy.cz/vysocina/ubytovani-cejov-chata-k-pronajmuti-1258.php">http://www.e-chalupy.cz/vysocina/ubytovani-cejov-chata-k-pronajmuti-1258.php</a>		
<b>34. Ubytování Hana Balounová</b>	Čejov	8	ubytování v soukromí
<u>služby:</u>	kuchyňka, ohniště, gril, parkoviště		
<u>kontakt:</u>	Čejov 129, Čejov u Humpolce; +420 565 564 444		
<b>35. Penzion Reziden Kežlice</b>	Kežlice	19	penzion
<u>služby:</u>	TV, DVD, satelit, připojení k internetu, wellness centrum, vybavení pro malé děti – dětské hřiště, vyhřívaný venkovní bazén, sauna, posilovna, herna, společenská místnost, venkovní gril a krb		
<u>kontakt:</u>	K Lipnici 19, Kežlice 394 52; +420 775 032 595		
	<a href="http://www.rezidence-kezlice.cz">www.rezidence-kezlice.cz</a>		<a href="mailto:dotazy@rezidence-kezlice.cz">dotazy@rezidence-kezlice.cz</a>
<b>36. Turistické ubytovací zařízení Kežlice</b>	Kežlice	16	turistická ubytovna
<u>služby:</u>	kuchyňka, restaurace, možnost snídaní, bezdrátové připojení k internetu, TV se satelitním připojením, úschovna kol, parkoviště		
<u>kontakt:</u>			
	<a href="http://www.kezlice.cz/index.php?lang=1&amp;level=1&amp;id=1122">http://www.kezlice.cz/index.php?lang=1&amp;level=1&amp;id=1122</a>		
<b>37. Chalupa Stará hospoda</b>	Koberovice	10	ubytování v soukromí
<u>služby:</u>	plně vybavená kuchyň, společenská místnost, pračka, vinný sklípek, stolní tenis, venkovní vyhřívaný bazén, relaxační místnost s vířivkou, hřiště pro děti, hřiště na volejbal, gril, parkoviště		
<u>kontakt:</u>	Koberovice 23, Koberovice 394 59, +420 777 553 933		
	<a href="http://www.chalupastarahospoda.cz">www.chalupastarahospoda.cz</a>		<a href="mailto:koberovice23@seznam.cz">koberovice23@seznam.cz</a>
<b>38. Jízdárna – Mladé Bříště</b>	Mladé Bříště	10	ubytování v soukromí (hippoturist.)
<u>služby:</u>	možnost snídaně, polopenze i plné penze, možnost vyjížd'ky na koni + výuka jízdy na koni, kuchyň, TV, rádio, parkoviště		
<u>kontakt:</u>	Mladé Bříště 13; +420 777 010 480		



<b>39. Chalupa Mladé Bříšče</b>	Mladé Bříšče	11	ubytování v soukromí
<u>služby:</u>	kuchyňka, udrna, krb, gril, hala pro různé aktivity, parkoviště		
<u>kontakt:</u>	+420 603 223 732		
	<a href="http://www.alkatravel.cz/chaty-chalupy/190-cr-vysocina/A2778-chalupa-mlade-briste.html">http://www.alkatravel.cz/chaty-chalupy/190-cr-vysocina/A2778-chalupa-mlade-briste.html</a>		<a href="mailto:alkatravel@alkatravel.cz">alkatravel@alkatravel.cz</a>
<b>40. Tábor Zálesí</b>	Mladé Bříšče	230	turistická ubytovna
<u>služby:</u>	tábor nabízí ubytování od jara do podzimu, dětské tábory, sportovní pobyty, jazykové pobyty, integrační a vzdělávací kurzy, a jiné pobyty, jídelna, společenská místnost, učebna, stolní tenis, sportovní areál, koupaliště		
<u>kontakt:</u>	+420 602 582 392		
	<a href="http://www.tabor-zalesi.cz">www.tabor-zalesi.cz</a>		<a href="mailto:tuma@ji.cz">tuma@ji.cz</a>
<b>41. Ubytování Pavlíková</b>	Sedlice	4	ubytování v soukromí
<u>služby:</u>	kuchyňka, ohniště, krb, parkoviště		
<u>kontakt:</u>	Sedlice 6; +420 565 581 110, +420 724 278 274		
			<a href="mailto:pavlikovi.rodina@centrum.cz">pavlikovi.rodina@centrum.cz</a>
<b>42. Ubytování Lukáš Krunka</b>	Sedlice	4	ubytování v soukromí
<u>služby:</u>	kuchyňka, ohniště, gril, venkovní posezení, parkoviště		
<u>kontakt:</u>	Sedlice 65; +420 724 006 142		
	<a href="http://home.tiscali.cz:8080/krunka/sedlice/index.htm">http://home.tiscali.cz:8080/krunka/sedlice/index.htm</a>		<a href="mailto:krunka.lukas@tiscali.cz">krunka.lukas@tiscali.cz</a>
<b>43. Ubytování Pavel Stýblo</b>	Sedlice	4	ubytování v soukromí
<u>služby:</u>	kuchyňka, gril, venkovní posezení, parkoviště u domu		
<u>kontakt:</u>	Sedlice 24; +420 565 532 851		
			<a href="mailto:kordovsko@seznam.cz">kordovsko@seznam.cz</a>
<b>44. Chata Pod vyhlídkou</b>	Sedlice	7	ubytování v soukromí
<u>služby:</u>	plně vybavená kuchyň, krbová kamna, ohniště		
<u>kontakt:</u>			
	<a href="http://www.e-chalupy.cz/vysocina/ubytovani-sedlice-chata-pod-vyhliDKou-k-pronajmuti-3164.php">http://www.e-chalupy.cz/vysocina/ubytovani-sedlice-chata-pod-vyhliDKou-k-pronajmuti-3164.php</a>		
<b>45. Chata VODAK</b>	Sedlice	29	ubytování v soukromí
<u>služby:</u>	plně vybavená kuchyň, společenská místnost s TV, společenské hry, možnost sportovního vyžití (tenis, nohejbal, volejbal, stolní tenis, a jiné), ohniště, garáž, parkoviště u chaty		
<u>kontakt:</u>	Miroslav Čejka, +420 603 533 907		
	<a href="http://www.chatavodak.wz.cz">www.chatavodak.wz.cz</a>		<a href="mailto:chatavodak@post.cz">chatavodak@post.cz</a>
<b>46. Chata Vysočina</b>	Sedlice	5	ubytování v soukromí
<u>služby:</u>	plně vybavená kuchyň, TV, společenské hry, venkovní bazén, krb, ohniště, parkoviště na pozemku		
<u>kontakt:</u>	+420 481 001 990		
	<a href="http://www.turistik.cz/cz/kraje/vysocina/okres-pelhrimov/sedlice-okres-pelhrimov/chata-vysocina-bk4132/#main">http://www.turistik.cz/cz/kraje/vysocina/okres-pelhrimov/sedlice-okres-pelhrimov/chata-vysocina-bk4132/#main</a>		
<b>47. Chata Sedlice</b>	Sedlice	6	ubytování v soukromí
<u>služby:</u>	plně vybavená kuchyně, TV, terasa venkovní krb, ohniště, gril, úschovna kol, parkoviště u chaty		
<u>kontakt:</u>	+420 723 444 137		
	<a href="http://www.chalupyachaty.cz/detail.php?x=1011">http://www.chalupyachaty.cz/detail.php?x=1011</a>		
<b>48. Švecova chata</b>	Senožaty	4	ubytování v soukromí
<u>služby:</u>	plně vybavená kuchyň, krb, ohniště, gril, bazén, pískoviště,		
<u>kontakt:</u>	Petr Příhoda, Senožaty 101, 394 56, +420 724 107 229		
	<a href="http://www.svecovachata.cz/">http://www.svecovachata.cz/</a>		<a href="mailto:LoveckaChata@email.cz">LoveckaChata@email.cz</a>
<b>49. Chalupa U Tošerů</b>	Staré Bříšče	6	ubytování v soukromí
<u>služby:</u>	plně vybavená kuchyň, společenská místnost, gril, ohniště, parkování u objektu		
<u>kontakt:</u>	+420 602 124 891		
	<a href="http://www.e-chalupy.cz/vysocina/ubytovani-stare-briste-pronajem-chalupa-u-toseru-1857.php">http://www.e-chalupy.cz/vysocina/ubytovani-stare-briste-pronajem-chalupa-u-toseru-1857.php</a>		

<b>50. Hotel Na Kocandě</b>	Želiv	63	hotel*
<u>služby:</u>	restaurace, možnost snídaně, víkendové kulinářské speciality, zvěřinové hody, salónek s TV, velký sál, letní terasa, vybavení pro venkovní grilování, zahradní areál se zastřešeným pódiem, člen asociace cyklisté vítání, pořádání tanečních zábav a country bálů, letních festivalů, sportovních víkendů, letní kino s Jiřím Čáslavským, parkoviště		
<u>kontakt:</u>	Želiv 4, 394 44; +420 603 236 551, +420 565 581 229		
	<a href="http://www.kocanda.cz">www.kocanda.cz</a>		<a href="mailto:info@kocanda.cz">info@kocanda.cz</a>
<b>51. Opatství Želiv</b>	Želiv	132	hotel**
<u>služby:</u>	2x sál, vybavené učebny, vhodné pro pořádání seminářů, kurzů, sportovních pobytů, svateb, škol v přírodě atd., cukrárna, ohniště, parkoviště		
<u>kontakt:</u>	Želiv 122, 394 44; +420 565 581 193		
	<a href="http://www.zeliv.eu/">http://www.zeliv.eu/</a>		<a href="mailto:recepce@zeliv.eu">recepce@zeliv.eu</a>
<b>52. Rekreační středisko Trnávka</b>	Želiv	45	hotel
	Želiv	24	okály
	Želiv	31	chatky
<u>služby:</u>	polopenze, plná penze, bar, jídelna, k dispozici učebna, možné pobyty škol a školek v přírodě, pořádání svateb, školení a kongresové turistiky, možnost rekondičních a ozdravných pobytů, letní terasa s grilem, tělocvična, sauna, fitness, masáže, 3x hřiště s umělým povrchem pro míčové hry, stolní tenis, ohniště, půjčovna sportovních potřeb, koupaliště, půjčovna horských kol, parkoviště v areálu		
<u>kontakt:</u>	Želiv 52, 394 44; +420 565 581 139		
	<a href="http://muller.pelhrim.cz/indext.htm">http://muller.pelhrim.cz/indext.htm</a>		<a href="mailto:muller@pelhrim.cz">muller@pelhrim.cz</a>
<b>53. Rekreační zařízení na Trnávce - Želiv</b>	Želiv	31	chatová osada
<u>služby:</u>	společenská místnost pro 56 lidí, možnost sportovního vyžití – volejbal, badminton, petangue, parkoviště		
<u>kontakt:</u>	+420 606841720		
	<a href="http://www.ubytovani.atlaseska.cz/rekreačni-zarizeni-na-trnavce-zeliv/">http://www.ubytovani.atlaseska.cz/rekreačni-zarizeni-na-trnavce-zeliv/</a>		<a href="mailto:Hans.50@seznam.cz">Hans.50@seznam.cz</a>
<b>54. Penzion Trnávka</b>	Želiv	35	penzion
<u>služby:</u>	restaurace, bar s kulečnickem, letní terasa, možnost konání svateb, zahradních slavností, škol v přírodě, školení atd., možnost zapůjčení loděk, sportovního náčiní, loďky s elektromotorem atd., zahradní gril, ohniště, parkoviště		
<u>kontakt:</u>	Želiv 64, 394 44; +420 565 581 217, +420 777 267 630		
	<a href="http://www.pelhrim.cz/trnavka">www.pelhrim.cz/trnavka</a>		<a href="mailto:vejmelek.pavel@seznam.cz">vejmelek.pavel@seznam.cz</a>
<b>55. TJ Sokol Žižkov</b>	Želiv	70	turistická ubytovna
	Želiv	20	kemp
<u>služby:</u>	restaurace, provoz umělého kanálu přímo u ubytovny, hřiště, ohniště, parkoviště		
<u>kontakt:</u>	Sokol Žižkov, Koněvova 19, Praha 3, 130 00; +420 605 177 399 (p. Siblík)		
	<a href="http://www.sokolzizkov.cz">http://www.sokolzizkov.cz</a>		<a href="mailto:sokol.zizkov@volny.cz">sokol.zizkov@volny.cz</a>
<b>56. Veřejné turistické tábořiště Český autoklub</b>	Želiv	36	chatová osada
	Želiv	90	kemp (stany, karavany)
<u>služby:</u>	restaurace, volejbalové hřiště, ohniště, parkoviště		
<u>kontakt:</u>	Želiv 246, 394 44; +420 565 581 239		
	<a href="http://www.taboriste-zeliv.cz/">http://www.taboriste-zeliv.cz/</a>		<a href="mailto:radek.hanek@seznam.cz">radek.hanek@seznam.cz</a>
<b>57. U Mušketýra</b>	Želiv	108	chatová osada
<u>služby:</u>	jídelna, možnost polopenze i plné penze společenská místnost s TV, volejbalové hřiště, možnost půjčení sportovního náčiní, vhodné pro školy v přírodě, sportovní pobyty, svatby atd., ohniště, parkoviště		
<u>kontakt:</u>	Želiv 336, 394 44; +420 775 410 363, +420 776 541 543		
	<a href="http://www.umusketyrazeliv.wz.cz">www.umusketyrazeliv.wz.cz</a>		
<b>58. Rekreační areál IPS Želiv</b>	Želiv	102	turistická ubytovna
<u>služby:</u>	restaurace, plná penze, tělocvična, 2x společenská místnost, stolní tenis, sauna, několik hřišť, areál je vhodný pro sportovní soustředění a školení, učebna		
<u>kontakt:</u>	Želiv 2, 394 44; +420 608 244 049, +420 565 581 212		
	<a href="http://web.quick.cz/ips.zeliv/">http://web.quick.cz/ips.zeliv/</a>		<a href="mailto:ips.zeliv@seznam.cz">ips.zeliv@seznam.cz</a>

<b>59. Penzion Zátíší u Trnávky</b>	Želiv	5	ubytování v soukromí
<u>služby:</u>	kuchyňka, TV, venkovní terasa s grilem, dětské hřiště, garáž, sportovní potřeby, vybavení pro míčové sporty, stolní tenis, zahrada, laminátová loď k půjčení		
<u>kontakt:</u>	Brtná 43, 394 44; +420 723 753 806		
	<a href="http://www.ubytovani-zeliv.hu.cz">www.ubytovani-zeliv.hu.cz</a>		<a href="mailto:studenov@gymhu.cz">studenov@gymhu.cz</a>
<b>60. Škola v přírodě Vřesník</b>	Želiv	28	turistická ubytovna
<u>služby:</u>	zajišťování pobytů dětí v přírodě, ohniště, parkoviště		
<u>kontakt:</u>	Vřesník 72, Humpolec 396 01, +420 565 581 244		
	<a href="http://www.stampi/vresnik.cz">www.stampi/vresnik.cz</a>		<a href="mailto:vresnik@seznam.cz">vresnik@seznam.cz</a>
<b>61. Rekreační středisko Želivka</b>	Želiv	62	turistická ubytovna
	Želiv	136	chatky
<u>služby:</u>	restaurace, polopenze, plná penze, 3x venkovní pergola, pořádání svateb, škol v přírodě, outdoorových akcí, školení, seminářů atd., vybavená učebna s připojením na internet, 2x učebna pro školy v přírodě, gril, ohniště, možnost jízdy na čtyřkolkách, možnost sjezdu řeky Želivky na raftu, 2x hřiště na volejbal, hřiště na tenis, fotbal a basketball, pingpongové stoly, petangue, přírodní bazén		
<u>kontakt:</u>	Vřesník 33, Humpolec 396 01; +420 565 581 168		
	<a href="http://www.zelivka.com">www.zelivka.com</a>		<a href="mailto:zelivka@zelivka.com">zelivka@zelivka.com</a>
<b>62. Stáje Capriola</b>	Želiv	6	ubytování v soukromí
<u>služby:</u>	jízdy na koních dětí i dospělých, výuka jízdy na koních, ohniště, parkoviště		
<u>kontakt:</u>	Vitice 9, Humpolec 396 01; +420 737 988 569		
			<a href="mailto:evabert@seznam.cz">evabert@seznam.cz</a>
<b>63. Chalupa u Nováků</b>	Želiv	9	ubytování v soukromí
<u>služby:</u>	kuchyňka, TV, rádio, zahrada, dětské hřiště, ohniště, parkování v uzavřeném dvoře		
<u>kontakt:</u>	Želiv 305, 394 44; +420 723 601 961		
	<a href="http://www.chalupa-zeliv.com/">www.chalupa-zeliv.com/</a>		<a href="mailto:karelnovakzeliv@seznam.cz">karelnovakzeliv@seznam.cz</a>
<b>64. Ubytování Alois Krupka - Vitice</b>	Želiv	5	ubytování v soukromí
<u>služby:</u>	kuchyňka, venkovní bazén s posezením, krb, gril, garáž		
<u>kontakt:</u>	Želiv 284, 394 44; +420 605 851 891		
	<a href="http://vitice.zeliv.sweb.cz/">http://vitice.zeliv.sweb.cz/</a>		
<b>65. Chata Želiv</b>	Želiv	7	ubytování v soukromí
<u>služby:</u>	kuchyňka, TV, venkovní posezení, gril, krb, hřiště, zahrada, parkování u chaty		
<u>kontakt:</u>	Želiv 58, 394 44; +420 608 350 548		
	<a href="http://www.chatazeliv.wz.cz/">http://www.chatazeliv.wz.cz/</a>		<a href="mailto:marieradilove@seznam.cz">marieradilove@seznam.cz</a>
<b>66. Petračka</b>	Želiv	36	turistická ubytovna
	Želiv	32	chatová osada
<u>služby:</u>	kuchyňka (v každé chatce i v ubytovně), restaurace, společenská místnost s TV, společenské hry, tělocvična s pingpongovým stolem, terasa u ubytovny, venkovní posezení u každé chatky, volejbalové hřiště, udírna, ohniště, možnost pronájmu šlapadla nebo pramice, parkoviště		
<u>kontakt:</u>	Brtná 8, 396 01; +420 723 728 161 (p. Bloudková)		
			<a href="mailto:bloudkovaradka@seznam.cz">bloudkovaradka@seznam.cz</a>
<b>67. Ubytování Vitice 21</b>	Želiv	12	ubytování v soukromí
<u>služby:</u>	krytý bazén, herna s pingpongovým stolem, šipky, gril, udírna, ohniště, travnaté hřiště pro sportovní aktivity, horská kola k zapůjčení		
<u>kontakt:</u>	Vitice 21, 396 01; +420 736 629 633		
	<a href="http://www.vitice21.cz/vitice21/">http://www.vitice21.cz/vitice21/</a>		<a href="mailto:info@vitice21.cz">info@vitice21.cz</a>