

Jihočeská univerzita v Českých Budějovicích
Pedagogická fakulta

Diplomová práce

Možnosti územního a lokálního rozvoje na území obce Staré Hobzí

Zuzana Voldřichová

Katedra geografie

vedoucí práce
doc. RNDr. Jan Kubeš, CSc.

2012

Prohlášení

Prohlašuji, že jsem diplomovou práci na téma **možnosti územního a lokálního rozvoje na území obce Staré Hobzí** vypracovala samostatně s použitím odborné literatury a pramenů, uvedených v seznamu, který tvoří závěr této práce.

Prohlašuji, že v souladu s § 47 odst. b) zákona č. 111/1998 Sb., v platném znění, souhlasím se zveřejněním své diplomové práce, a to v nezkrácené podobě ve veřejně přístupné části databáze STAG, provozované Jihočeskou univerzitou v Českých Budějovicích na jejích internetových stránkách.

Datum

.....

Zuzana Voldřichová

Poděkování:

Na tomto místě bych ráda poděkovala především vedoucímu mé diplomové práce panu doc. RNDr. Janu Kubešovi, CSc., za jeho cenné rady, inspiraci, podporu a diskusi, kterými mou práci usměrňoval. Panu Kamilu Rodovi, starostovi obce Staré Hobzí a dále účetní a tajemnici paní Bohumile Voldřichové, kteří byli velmi ochotni v poskytování informací o obci. Děkuji také panu Ing. Františku Štibichovi, bývalému starostovi obce. Dále děkuji obyvatelům obce Staré Hobzí a přilehlých vesnic, kteří se mnou spolupracovali nejen při vyplňování dotazníkového řízení, ale přispěli také svými názory a požadavky, které dokazují zájem o naši obec.

Voldřichová, Z. (2011): Možnost územního a lokálního rozvoje na území obce Staré Hobzí. Diplomová práce. Jihočeská univerzita v Českých Budějovicích, Pedagogická fakulta, katedra geografie, 104 s.

Anotace:

Diplomová práce se zabývá rozvojem obce Staré Hobzí, skládající se z pěti venkovských sídel (Staré Hobzí, Nové Hobzí, Vnorovice, Nové Dvory, Janov), konkrétně zhotovením návrhu Programu obnovy obce. V úvodní části zahrnuje stručnou charakteristiku prostředí obce ve vztahu k územnímu a lokálnímu rozvoji a rozbor literatury a rozvojových materiálů obce. V následující části shromažďuje náměty pro další rozvoj sídel obce získané z rozvojových materiálů, rozhovorů s místními znalci, z dotazování obyvatel obce (rozsáhlý dotazníkový průzkum) a z vlastního terénního průzkumu sídel a okolního území. Následuje návrh strukturovaného systému aktivit Programu obnovy obce Staré Hobzí, zahrnující aktivity podporující kulturní a sportovní život, podnikání, údržby a rekonstrukce zástavby a veřejných prostor, dostavbu technické infrastruktury a podporující spolupráci obce s dalšími obcemi.

Klíčová slova:

Lokální rozvoj, územní rozvoj, obnova venkova, Staré Hobzí, územní plánování, rurální rozvoj.

Anotace v angličtině:

The thesis is looking into development of Staré Hobzí village, which is consisted of five country residences (Staré Hobzí, Nové Hobzí, Vnorovice, Nové Dvory, Janov), specifically into drawing up a proposal of Village Renewal Programme. The introduction includes brief characteristic of the village environment in relation to territorial and local development, as well as analysis of the village literature and development materials. In the next part it gathers suggestions for the next development of the country residences, which were gained from the development materials, conversation with local experts, as well as from asking local inhabitants (extensive survey) and from personal terrain research of the residences and surrounding territory. The thesis proceeds to a proposal of structured system of activities of the Staré Hobzí Village Renewal Programme, which includes activities that support cultural and sports life, entrepreneurship, maintenance and reconstruction of buildings and public areas, completion of the technical infrastructure, and supporting the village cooperation with other villages.

Klíčová slova v angličtině:

Local development, territorial development, country renewal, Staré Hobzí, local planning, rural development.

Obsah:

1. Úvod	6
2. Geografická a historická charakteristika obce	8
2.1. Geografická poloha obce.....	8
2.2. Historický vývoj obce.....	8
2.3. Fyzicko-geografická charakteristika obce.....	12
2.4. Sociálně-geografická charakteristika obce.....	16
2.4.1. Sociálně-geografická poloha a územně správní členění.....	16
2.4.2. Charakteristika obyvatelstva.....	17
2.4.3. Architektonicko urbanistická charakteristika.....	20
2.4.4. Charakteristika výrobních kapacit.....	22
2.4.5. Služby a technická vybavenost.....	23
3. Rozbor literatury a teoretická východiska	26
3.1. Literatura o regionu a obci	26
3.2. Literatura metodická o územním a lokálním rozvoji na venkově	27
4. Charakteristika zpracovaných územně rozvojových a regionálně rozvojových materiálů vztahujících se k obci	31
4.1. Program rozvoje mikroregionu Dačicko	31
4.2. Program obnovy vesnice obce Staré Hobzí.....	37
4.3. Územní plán obce Staré Hobzí.....	40
4.4. Strategie rozvoje – sdružení pohraničních obcí a měst okresu Jindřichův Hradec.....	42
5. Tvorba návrhu Programu obnovy obce Staré Hobzí a přílehlých sídel na roky 2012-2020	46
5.1. Postupy shromažďování námětů pro program	46
5.1.1. Řízené rozhovory s odborníky	46
5.1.2. Sestavení otázek dotazníku, jeho uskutečnění a výsledky dotazování.....	47
5.2. Návrh programu obnovy obce Staré Hobzí.....	87
5.2.1. Aktivity podpory podnikání a partnerských vztahů	89
5.2.2. Kulturně společenské a osvětové aktivity	90
5.2.3. Úpravy a zachování veřejného prostranství a venkovské zástavby.....	91
5.2.4. Služby, technická a občanská vybavenost.....	92
5.2.5. Akce na obnovu a udržení zemědělského a venkovského prostoru a krajiny.....	93
6. Didaktická transformace dané problematiky	95
7. Závěr	99
8. Použitá literatura a jiné zdroje	100
9. Přílohy	
9.1. Fotografie	
9.2. Vzor dotazníku	

1. ÚVOD

Venkovská krajina, celkové prostředí a vztahy mezi jednotlivými obyvateli venkova jsou velmi odlišné od městského způsobu života. I když jde i ve větším městě najít odlehle klidné místo, nespĺňuje však tento prostor přesné vyjádření vesnického sídla. Ten má totiž větší množství specifík, které ho dělají tak jedinečný a odlišný. V dnešní době dochází k tak zvané urbanizaci, což znamená poměšřování obyvatel – internetový zdroj „b“. Malé víscky se slučují s městy a tvoří tak jejich součást, tím pádem ztrácí svůj „genius loci“. Venkov je nejen seskupení domů a pozemků se zpravidla menší vybaveností a modernou, ale také sídlo s menším počtem obyvatel. Legislativa České republiky uvádí jako vesnické sídlo obec s počtem do 2000 obyvatel, s hustotou menší než 150 obyvatel na km² - internetový zdroj „a“.

Legislativa jednotlivých i Evropských států vesnici charakterizuje odlišně, právě proto je velmi těžké jednotlivou úroveň těchto sídel porovnávat mezistátně – internetový zdroj „b“. Rozdíly úrovně žití ve vesnicích České republiky jsou také velmi odlišné. Hlavní dopad na formování pohraničních vesnic mělo osídlování Němců a jejich následný odsun. Tyto oblasti jsou známy pod pojmem Sudety. Celý Jihočeský kraj je lemován bývalým územím Sudet, a proto je celkový ráz těchto sídel poznamenán - internetový zdroj „c“. Některé obce se buď úplně zrušily, nebo byl jejich ráz přeměněn. Vesnice mají tedy svoji zaostalost umocněnou a podpořenou malou dostupností vzhledem k jejich periferní poloze.

Pro podporu vybavenosti venkovských sídel, ale zároveň zachování vesnického rázu bylo vytvořeno několik sdružujících spolků, jejichž náplní je právě rozvoj vesnic s podmínkou zachování typického rázu. Jak již bylo řečeno, nejedná se pouze o méně vybavenou obec s menší nabídkou služeb a nízkým počtem obyvatel, ale také o místo se speciální venkovskou a zemědělskou krajinou, s typickou architekturou starších budov a také s typickým uspořádáním návsi a celého půdorysu, který spadá do dob, kdy byla vesnice zakládána – internetový zdroj „a“. Tuto podporu zašřitřuje několik Evropských a dalších organizací, jako je například Program obnovy venkova (dále jen POV), který přispívá ke zvelebování venkovské krajiny a paměťihodností formou finančních dotací. Obec však musí mít vytvořený územní plán či jeho tvorba musí být započata, dále je potřeba vytvoření dokumentu, který navrhuje možné konání akcí pro podporu venkova a po schválení projektu musí obec vytvářet skupiny, které se problému věnují. Podpora venkova je tedy poměrně složitou činností, při které záleží zejména na iniciativě konkrétního sídla, potažmo jeho obecního úřadu.

Obec Staré Hobzí se účastní několika dalších projektů, které jsou zaměřeny buď přímo na podporu venkova, či se snaží o společnou spolupráci ke zvýšení standardů jak vesnických sídel, tak okolních měst. Obec tedy spadá do Programu rozvoje mikroregionu Dačicko, dále do Sdružení

pohraničních obcí a měst (SPOM), který řeší právě onu periferní polohu, dokument se snaží vytvářet strategie k vyrovnání standardu poskytovaných služeb a také k obecné propojenosti vesnic, jako je tomu u vnitrozemských venkovských sídel.

Doplňkovým cílem mé diplomové práce je nejprve popsat fyzicko-geografické, sociální, ekonomické a historické charakteristiky obce Staré Hobzí, jež jsou nezbytné k jejímu poznání a zjištění aktuálního stavu – *cíl 1*. Dále je nutné shrnout dosavadní poznatky o konaných a navrhovaných akcích pro zlepšení žití v obci. Tedy jak akce kulturní a osvětové, tak akce konané pro zlepšení infrastruktury obce a další. Touto otázkou se budu v práci zabývat při rozboru dokumentů o obci a dokumentů spolků, jejichž je členem. Pro inspiraci metodického postupu a pro prohloubení znalostí týkajících se obnovy venkova budu v kapitole rozboru literatury popisovat díla zabývající se problematikou venkova a jeho rozvojem – *cíl 2*. Hlavním a stěžejním cílem práce je vytvořit reálně uskutečnitelný strategický dokument pro obnovu venkovských sídel obce Staré Hobzí, který je velmi důležitý pro zlepšení komfortu žití a tím pádem zastavení odlivu obyvatel, který je na venkově zřejmý – *cíl 4*. Tento dokument budu vytvářet na základě prostudování současného územního plánu obce, na základě řízených rozhovorů s experty a autoritami obce, kteří jsou s aktuálním a minulým děním v obci dobře obeznámeni a v neposlední řadě na základě dotazníkového řízení na vzorku obyvatel celé obce Staré Hobzí – *cíl 3*. Problematiku územního plánování a lokálního rozvoje venkova jsem se také snažila zakomponovat do výuky zeměpisu na základní škole, do výuky místního regionu. Proto je posledním cílem mé diplomové práce didaktická transformace části řešené problematiky – *cíl 5*.

V sídle Staré Hobzí žiji od svého narození, a proto je pro mě vytvoření rozvojového dokumentu – Programu rozvoje obce velmi důležité. Byla bych ráda, kdyby na mou diplomovou práci byly příznivé ohlasy z vedení obecního úřadu a zastupitelstva obce. Je to pro mne jedinečná možnost, jak se podílet na rozvoji mého rodiště.

2. GEOGRAFICKÁ A HISTORICKÁ CHARAKTERISTIKA OBCE

STARÉ HOBZÍ

2.1. Geografická poloha obce

Obec Staré Hobzí je tvořena pěti částmi. Tyto celky budeme považovat za venkovská sídla (také přílehlé vesnice, vesnická sídla či sídla) - Staré Hobzí (včetně místní části Veselíčko a Hejnice), Nové Hobzí, Janov, Nové Dvory a Vnorovice. Obec pojímá čtyři katastrální území (Mapový list – Katastrální mapa obce Starého Hobzí, Kolektiv 2000).

Obec spadá pod obec s rozšířenou působností (dále jen ORP) Dačice. Nachází se v okrese Jindřichův Hradec, v kraji Jihočeském. Leží na křižovatce měst Slavonice, Dačice, Jemnice a Písečné. Katastrální výměra činí 24,69 km² (Mapový list – Katastrální mapa obce Staré Hobzí, Kolektiv 2000). Staré Hobzí leží v nadmořské výšce 514 m n. m – internetový zdroj „d“. Největší řekou na zkoumaném území je západně ležící Moravská Dyje (Autoatlas Česká republika, Kolektiv 2001). Celkový počet obyvatel je 543 (k 14. 4. 2011; Průběžná evidence obyvatel OÚ Staré Hobzí). Zeměpisné souřadnice obce jsou 49°01 N, 15°27 E (Autoatlas Česká republika, Kolektiv 2001).

2.2. Historický vývoj obce

Informace obsažené v textu následující kapitoly jsou čerpány zejména z publikace Staré Hobzí 1190 - 1990, Smutná, K., Smutný, B. (1990), z Obecní kroniky obce Staré Hobzí, Kolektiv (2012), starších ručně psaných materiálů o obci – Prádelní deník, Kolektiv (1974, 1978) a jiných a na základě rozhovorů s pamětníky a autoritami obce.

Nejstarší dochované zprávy o obci

Nejstaršími doklady o osídlení okolí nynější obce jsou pazourkové nástroje v oblasti dnešního Hradišťka, již ze starší doby kamenné a další pozůstatky v okolí města Slavonice. Větší množství nálezů ale pochází z mladší doby kamenné a to zejména v okolí dnešního Písečného, Pfaffenschlagu u Slavonic a Hradišťka.

Oblast jižní až jihozápadní části Moravy byla Slovy osídlena již v období takzvaném starohradištním - od 6. do 8. století. Tento fakt dokazuje nalezení fragmentů keramických nádob nad zejména levým břehem řeky Dyje, které byly podle jejich struktury zařazeny do 10. století a vyhodnoceny jako keramika velkomoravského období. Tímto je tedy vyvráceno tvrzení německých historiků, že celé toto území bylo vždy pouze německé.

První informace o vesnici Hobzí pocházejí z konce 12. století v listině českého knížete Konráda II Oty. Zde hovoří o klášteře ve Znojmě a mezi vesnicemi věnovanými klášteře je uvedeno i Staré Hobzí. Díky této zmínce je tedy jasné, že Hobzí bylo vystavěno již před tímto zápisem v Konrádově knize, a proto se jeho založení datuje do 12. století. Místní jméno pro vesnici- Hobzí je ve výkladu filologů odvozováno od staročeského slova hobezný - hojný. Tento fakt je dalším důkazem o původním slovanském obyvatelstvu vesnice, i když některé německé zdroje mnohdy hovoří jinak. Od 12. století vesnice patřila klášteře a pravděpodobně feudálům, byla nejednou rozdělena na více oblastí. Její správci a majitelé se v této době hojně střídali – němečtí i čeští obyvatelé. Koncem 15. století bylo Hobzí v držení pouze jednoho rodu - Zahrádeckých ze Zahrádek.

Období do roku 1900

Novým farářem se zde stal r. 1847 F. Jahn, který se velkou měrou zasloužil o opravu farní budovy a fasády kostela, která byla v té době ve špatném stavu. Roku 1849 byli v čele takzvaní místodržitelé. Území dnešní České

republiky tehdy bylo rozděleno na kraje, ty na tzv. politické okresy. Staré Hobzí v letech 1849-1855 spadalo pod vládu tehdejšího podkrajského úřadu v Dačicích (vzdálených 9 km), 1855-1868 okresního úřadu v Jemnici (7 km), který byl smíšený a poté opět spadalo pod úřad v Dačicích. Na základě zřízení z roku 1849 zde byla nově zavedena vlastní místní samospráva. Volenými uskupeními se staly obecní výbor a obecní představenstvo. V jeho čele byl jako první německý občan vesnice - Mathias Wallisch. Po vzniku samosprávy byla ke Starému Hobzí připojena osada Nové Hobzí, které je poměrně dosti vzdálené. Obě části ale přesto hospodařily samostatně, dnes je Nové Hobzí připojeno jako sídlo. K definitivnímu připojení však došlo až o zhruba padesát let později. Roku 1869 byl v obci založen první samostatný poštovní úřad. Od roku 1850 pozorujeme stálý úbytek obyvatel (Tabulka 1.), který až na menší výjimky trvá do dnešní doby. Úbytek obyvatel je zapříčiněný nástupem průmyslového a obchodního podnikání. Lidé se přesunovali do míst, kde se toto odvětví podnikání rozvíjelo. V okolí obce nedošlo k většímu nárůstu průmyslu, proto je úbytek v porovnání s jinými obcemi této doby relativně malý. V roce 1850 byl ale počet obyvatel obce téměř dvojnásobný, než je tomu nyní. Číslo je relativně vyšší také z důvodu, že v této době se obec skládala pouze ze dvou sídel, postupem času k ní náležel větší počet, který celkový pokles obyvatel obce opticky zpomalil.

Tabulka 1. Vývoj počtu obyvatel a domů v tehdejších sídlech obce od roku 1850 do 1910

Rok	1850	1869	1880	1890	1900	1910
Staré Hobzí	1009	849	913	896	815	784
Nové Hobzí	110	89	96	99	77	81
Celkem	1119	938	1009	995	892	865
Počet domů	1850	1869	1880	1890	1900	1910

Zdroj: Staré Hobzí 1190 – 1990, Smutná, K., Smutný, B. (1990)

Období mezi roky 1901-1945

Roku 1910 bylo sídlo Staré Hobzí pasováno na městečko, největší zásluhu na tom měl podle kroniky občan Antonín Bártek. Koncem 19. století zde byla založena cihelna, vodní pila a lihovar, který je na totožném místě dodnes. Prvním majitelem lihovaru byl Eduard Seidl, rod Seidlů lihovar dodnes provozuje a v sídle po generace bydlí. Na přelomu století byly ve Starém Hobzí dva mlýny, v Novém Hobzí byl založen třetí – všechny tři mlýny jsou rekonstruovány a zachovány do dnešní doby. Většina obyvatel se v této době věnovala zemědělství či živnostem, ostatně jako na většině území dnešní ČR. V období přibližně kolem roku 1910 zde byl založen první obchod s trafikou, hostinec, kovářství a 4 obchody s potravinami a dalším rozmanitým zbožím.

Po vzniku nového státu musely být mezi státy určeny hranice. Konkrétně tedy mezi československým státem a tehdejším německým Rakouskem. Proto se jednání o této hranici účastnila i delegace ze Starého Hobzí. Dne 16. února 1921 proběhlo zcela první československé sčítání lidu, které bylo tajné. Provedl ho tehdejší správce české školy. První česká škola byla v sídle slavnostně otevřena roku 1919. Prvním českým starostou se po novém rozdělení hranic stal Václav Rod. Před tuto funkci zastávali pouze občané německé národnosti.

Ve Starém Hobzí bylo v době kolem roku 1920 153 čísel domů, v Novém Hobzí jich bylo 16. Sídlo Staré Hobzí se skládalo z části horního a dolního statku – dnes je obec rozdělena pouze neoficiálně na horní a dolní část. Náves umístěná na horním statku dosahovala až ke kostelu a byla ukončena budovou bývalé Flickovy manufaktury.

Převážně německými rolníky a zemědělci byla dne 13. prosince 1937 od Alfonse Karla zakoupena budova hobežského zámku i s parkem. V budově zámku se tehdy nacházela česká škola, česká mateřská škola, četnická stanice, tělovýchovná jednota Sokol a byty českých učitelů, četníků a dalších pouze českých obyvatel obce. Park měla v této době v pronájmu česká škola a školka, zahradu pak pouze soukromé osoby. Jelikož zámek patřil původně německým

občanům, kteří vše přizpůsobovali v prospěch Němců oproti Čechům, měla být v tomto zámku česká menšina dosti potlačena. Paradoxem je, že v dnešní době (k datu 17. 4. 2012) je zámek opět v rukou německého majitele.

Roku 1923 byla vybudována silnice mezi dnešním sídlem Vnorovice a Starým Hobzím, o které se uvažovalo již před světovou válkou. Silnice vedla až do Hradištká, tím bylo konečně zajištěno spojení sídel s okresním městem Dačice. Další akce, která vedla ke zvýšení kvality žití v obci bylo vybudování veřejného vodovodu. Obec se totiž dlouhou dobu potýkala s častými nedostatky pitné vody pro občany. V letech 1931-32 bylo v sídle Staré Hobzí zavedeno veřejné elektrické osvětlení, finance na jeho zřízení věnovali samotní obyvatelé a obyvatelé okolních vesnic a osad. Ne všechny obce v tuto dobu pod Staré Hobzí spadaly. Stále se opakující požáry vyústily k zakoupení nové hasičské stříkačky, která byla poháněná motorem. Akce byla financována z totožné sbírky. Roku 1928 bylo Staré Hobzí konečně spojeno s okolními městy a vesnicemi autobusovou linkou. Z počátku jezdila linka pouze jednou denně, ale pro velký zájem byla trasa autobusu rozšířena a frekvence jejího opakování se neustále zvyšovala.

Od roku 1929 bylo v obci započato zřizování prvního telefonního spojení. Následně byla vybudována telefonní centrála a telegrafní úřad. Dříve byly zprávy (v podobě telegramů) pro Staré Hobzí a jeho občany posílány do 9 km vzdáleného Písečného, odkud je poté pěšky nosil posel. Ono zřízení zde tedy sehrálo významnou roli, zajistilo spojení obce s okolím a tím pádem zvýšilo komfort žití.

Mnichovská dohoda, která vydala území obce a celou pohraniční oblast hitlerovskému Německu představovala pro obec začátek dosti těžkého období. Okupace trvala více než šest let. Obec byla připojena k tzv. landrátu ve Wheidhofen an der Thaya (v Rakousku) a toto nové rozdělení trvalo až do konce války roku 1945. Kromě Starého Hobzí byly okupovány i další obce. Nová pomyslná čára hranic se dostala 2 km jižně od okresního města, kterým byly v té době rozlehlé Dačice. Další snahy občanů, kteří usilovali o obnovení českých škol a obchodů, byly na dlouhou dobu ukončeny. Okupace tedy zapříčila opětovné změny pozic na vedoucích místech v obci. Čeští občané byli svrhnuti. Naopak němečtí obyvatelé byli opět na výši všech pozic. Ti podle záznamů z kroniky obce vítali nacistickou německou armádu a dokonce ji vyšli několik kilometrů vstříc s prapory v ruce. Nešťastnou událostí byly tedy zmařeny téměř dvacetileté snahy českých obyvatel, kteří zakládali školu, školku a ostatní spolky. Všechna lukrativní zaměstnání a členství ve spolcích byla opět nahrazena německým lidem. Tehdejší starosta Václav Rod musel složit funkci a předat ji do rukou nového německého starosty. Tím byl Anton Eschenauer. V novém zastupitelstvu byli převážnou většinou opět Němci. Nová hranice mezi zbytkem Československa a nacistickým Německem nepřinášela obtíže pouze obyvatelům na vyšších pozicích úřadu, ale negativa vyplývala i pro místní české zemědělce a to zejména ve Vnorovicích. Vlastníci polí mohli přejít pomyslnou hranici pouze s propustkou, což jistě velmi zneprůjemňovalo obdělávání vlastního pozemku.

Okupace obce měla tedy za následek výrazné poněmčení obyvatel, nátlak nacistických úřadů na místní Čechy, možnost docházet pouze do německé školy. Občanům nedala spát údajná hrozba výhrůžky. Jednalo se o nátlak na přijetí německého občanství. Zejména tento fakt se poté odrážel na národnostním složení Starého Hobzí. Čeští občané tímto dosáhli nemalých výhod, ale přesto je toto rozhodnutí mohlo stát život. Všichni Němci museli nastoupit povinnou vojenskou službu. Pokud si čeští obyvatelé uchovali svojí národnost, museli čelit výhrůžkám a útlaku od německých občanů. V sídle se rozvíjel jakýsi německý teror, který stále gradoval. Jakákoliv kulturní aktivita či jiná činnost českých obyvatel obce byla razantně a téměř vždy potlačena. Po vystěhování české školy a školky z budovy zámku na návsi zůstal objekt k dispozici místním Němcům, kteří ho nyní využívali pro svoje potřeby.

Dne 9. května 1945 ale tento tlak na české obyvatele skončil. V tento den došlo k osvobození Prahy a celého Československa. Tímto se pomyslná karta vládnoucí skupiny opět obrátila. Češi se radovali a ostatní trnuli hrůzou, jak jim jejich strašné činy oplatí.

Období mezi roky 1945-1990

Vítězství Čechů nad německým fašismem byl zásadním zlomem nejen pro naši obec, ale pro celé Československo. Dny osvobození dodnes občanům připomíná památník, který je na památku obětem války vybudován na návsi Starého Hobzí. Obchody a živnosti v obci po válce prošly opětovnými změnami. Rušil se hlavně soukromý sektor a vznikaly národní a družstevní velkopodniky. Byla tedy zrušena pekárna, hostinec, kovárna, kolárna a další malé živnosti. Dílny převzaly státní statky a původní majitelé se stali pouze jejich zaměstnanci. Roku 1954 se v obci uskutečnily první novodobé volby podle novelizovaného zákona. Celková účast občanů byla tehdy 94%.

Následně se obec začala opět rozvíjet. Spadl z nich tlak německého útoku a obyvatelé mohli pomýšlet na lepší budoucnost. V roce 1960 byla vybudována vůbec první samoobsluha. Prodejna měla široký sortiment zboží, kromě potravin se zde prodávaly motocykly, pračky a další elektronika. Samoobsluha byla o dvacet let později zrušena. Hlavním důvodem bylo vybudování nového řetězce samoobslužných obchodů Jednoty. Na stejném místě stojí obchod dodnes. Celkový vývoj služeb nebyl postupem času v obci z důvodu malé finanční základny nijak výrazný. Velkou pomocí místním ženám bylo vybudování nové družstevní prádelny. Ta byla vybudovaná již v roce 1946, její provoz ale nebyl v tuto dobu zahájen. Aktivnější využívání jejich služeb je podle deníku zaznamenáno až po roce 1960. Byl zde veden návštěvní deník, kde se zapisovaly přesné časy příchodu a množství spotřebované energie. V rámci tehdejší integrace obcí byla v roce 1974 sloučena sídla Staré a Nové Hobzí s Vnorovicemi a Novými Dvory – obec měla tedy podobnou rozlohu, jako je tomu dnes. Počet obyvatel tedy vzrostl na číslo 798 občanů.

V průběhu let 1945-1989 obec zásadně změnila svou tehdejší podobu. Byly zde vytvářeny lepší podmínky pro život a také práci občanů. Změna spočívala v demolici starých objektů a na těchto místech vystavění nových - účelnějších a modernějších. Některé domy byly zcela zdemolovány kvůli plánovanému vybudování pozemní komunikace. Některá místa byla vyhrazena pro novou zástavbu domů. V roce 1948 byl opraven bývalý lovecký zámeček v údolí Dyje (dnešní camping Letní den), který sloužil jako rekreační oblast, zejména pak pro děti a tábory. Dnes je toto území spravováno holandským majitelem, který užívá prostory k rekreaci výhradně holandských obyvatel. V Janově byly upraveny prostory chatky a jídelny pro pionýrský tábor, který se k podobným akcím využívá i v dnešní době. Roku 1947 byla v obci vybudována tělovýchovná jednota, která spadala pod TJ Sokol Dačice, r. 1952 se jednota osamostatnila. Rozsáhlé rekonstrukce byly v průběhu let uskutečňovány i na dominantách sídla Staré Hobzí, tedy na zámku, kostele a budově městského národního výboru. V této době byla největším zázemím obce budova zámku, v dnešní době je však zcela nevyužita. Celá budova zámku byla velmi účelně využita, vnitřek budovy byl rekonstruován a udržován. Fasáda ale nebyla nikdy doopravena, a proto tato budova hyzdí vzhled celé návsi sídla dodnes.

Další dominantou sídla je kostel Nanebevzetí panny Marie. I zde byly po dlouhou dobu prováděny rozsáhlé stavební úpravy. Celková rekonstrukce kostela byla dokončena v roce 1984, od té doby došlo pouze k výměně střešní krytiny a opravě okapů.

Budování v přílehlých venkovských sídlech

Ve Vnorovicích byla v roce 1976 zahájena výstavba kulturního domu. Místní občané se na jeho vybudování účastnili nemalou měrou, pracovali zdarma celkem 11 760 hodin (jak je uvedeno v místní kronice), tehdy bylo tedy společnými silami vytvořeno dílo v hodnotě 1 miliónu korun. V tomto objektu byla zřízena místnost pro občanský výbor a místní knihovnu. Nová prodejna potravin byla vytvořena z bývalé školy. V Nových Dvorech byla od roku 1979 opravována budova občanského výboru. Zde měla zázemí i místnost občanského výboru, v níž byla místní knihovna a klubovna pro mládež. V Bářovicích, které v této době pod obec spadaly, byla v roce 1974 dokončena výstavba prodejny smíšeného zboží a budovy MNV, kde je místnost pro lidovou knihovnu.

Řešení kvality prostředí v obci v minulosti

Roku 1946 byl zrušen rybník na návsi Starého Hobzí, jehož původním účelem byla požární nádrž. Na tomto místě byla nově vystavena kašna se zábradlím, kolem ní kaštanová alej, která tvořila jakýsi malý parčík. Celková koncepce prostoru je zachována dodnes. V zámeckém parku byly umístěny lavičky a vysazena lipová alej. Docházelo také k rozlehlému vysazování modřinů a boroviček kolem cesty ze Starého Hobzí ve směru na Slavonice. Sazení se účastnili žáci základní školy spolu s učiteli a místními ženami. O atraktivnější vzhled se snažila i přilehlá sídla obce. V celé obci byly vysazeny stromy, keře, travnaté porosty a květiny na ostrůvcích a v květináčích. V Nových Dvorech bylo roku 1980 vybudováno dětské hřiště, v pozdější době tenisové kurty. Ve Vnorovicích bylo budováno hřiště na odbíjenou. Tyto aktivity vedly ke zvýšení celkové úrovně obce, která byla nyní lákavá pro turisty ze širokého okolí. Od roku 1965 jsou v katastru obce zapsány dvě chatové kolonie, které se nachází v lesích mezi Hradišťkem a Vnorovicemi.

Vývoj integrace sídel na území obce Staré Hobzí

Obec Staré Hobzí se v současnosti sestává z pěti celků (sídel) – Staré Hobzí (včetně části Veselíčko a Hejnice), Nové Hobzí, Vnorovice, Nové Dvory a Janov. V 1976 byly ke Starému Hobzí přidruženy Bářovice. Ty byly v krátké době opět odtrženy a nyní jsou samosprávním obcí. Nové Dvory se ke Starému Hobzí přidružily již roku 1974, stejného roku byly se Starým Hobzím sloučeny i Vnorovice, Nové Hobzí a Janov.

2.3. Fyzicko-geografická charakteristika obce

Geomorfologické a geologické poměry

Obec Staré Hobzí, jak uvádí v Culek ve své publikaci Biogeografické členění ČR (1996), spadá do provincie Česká Vysočina, soustavy Českomoravská soustava, podsoustavy Českomoravská vrchovina, celku Křižanovská vrchovina, podcelku Brtnická vrchovina a okrsku Starohobezská vrchovina. Obec podle Biogeografického členění ČR spadá podle Culka (1996) do Velkomeziříčského bioregionu, je tvořen migmatickými rulami - migmatity. Částečně jsou zde zastoupeny ortoruly s místy vystupujícími fylity. Z povrchu se zde běžněji vyskytují písčito - hlinité půdy, také sprašové hlíny (Lesní hospodářský plán obce St. Hobzí, Kolektiv 2007). Obec zaujímá 24,69 km² (Mapový list-Katastrální mapa obce Staré Hobzí, Kolektiv 2000) a průměrná nadmořská výška je 514 m n. m – internetový zdroj „d“.

Nejvyšším vrcholem obce je Holubičí vrch, který má 560 m n. m (Lesní hospodářský plán pro obec St. Hobzí, Kolektiv 2007). V oblasti se vyskytují další menší a méně významné vrcholy.

Pedologické poměry

Nejvíce zastoupeným půdním typem v této oblasti je kyselá kambizem (Tabulka 3.). Tato půda není ojedinělá, je nejběžnější půdou v ČR. Podle trofnosti a ovlivněním vodou se často objevují její subtypy. Ze suptypů se nejhojněji vyskytuje kambizem oligotrofní. Ojediněle, zejména v plochých sníženinách se vyskytují i primární pseudogleje. Hnědozemě se zde vyvinuly ostrůvkovitě, zejména pak na sprašových hlínách – odstavec je čerpán z publikací Lesní hospodářský plán obce St. Hobzí, Kolektiv (2007), Atlas půd ČR, Kolektiv (2007).

Podle publikace Programu rozvoje Dačicka, Kolektiv (2005/2006), zaujímá celková plocha obce Staré Hobzí 2470 ha (Tabulka 2.). Orná půda zabírá 1234 ha, zemědělská půda 1445 ha, lesní půda 868 ha, na vodní plochy připadá 23 ha, zastavěné plochy 18 ha, ostatní plochy zabírají 115 ha. Největší zastoupení zde má tedy zemědělská půda, která je obhospodářována zejména zemědělským družstvem, obecním úřadem a místními menšími zemědělci.

Tabulka 2. Rozlohy druhů pozemků obce v roce 2007

Druh plochy	Rozloha v ha
Celková výměra pozemku	2474
Orná půda	1230
Zahrady	17
Ovocné sady	2
Trvalé travní porosty	162
Zemědělská půda	1411
Lesní půda	885
Vodní plochy	35
Zastavěné plochy	18
Ostatní plochy	125

Zdroj: Program rozvoje Dačicka, Kolektiv (2005/2006)

Tabulka 3. Půdy vyskytující se na území obce Staré Hobzí, stav k roku 2007

Půdní typ	Suptyp	Výskyt	Celkem (%)
Kambizem	oligotrofní	rula, svor, granodiorit, žula břidlice, syenit	70
	oligomezotrofní	rula, žula, diorit	25
	mezotrofní	rula, granodiorit, břidlice, pararula, amfibolit	5
	oglejená	pleistocenní hlíny	minimálně
Pseudoglej	typický	hlíny s podložím ruly a žuly, pleistocenní hlíny	minimálně
	stagnoglejový	hlíny s podložím ruly a žuly, pleistocenní hlíny	minimálně
	podzolový	hlíny s podložím ruly a žuly, pleistocenní hlíny	minimálně

Zdroj: Lesní hospodářský plán obce St. Hobzí, Kolektiv (2007), úprava autorem

Hydrologické poměry

Informace v následujících dvou odstavcích jsou čerpány především z evidence obecního úřadu Staré Hobzí a z jejího mapového archivu – Mapový list – Katastrální mapa obce Staré Hobzí, Kolektiv (2000).

Hydrologicky náleží oblast Starého Hobzí do povodí řeky Dyje, tedy povodí Dunaje a pomohí Černého moře - Školní atlas světa Kolektiv (2009). V oblasti se vyskytují pouze menší toky, mezi větší náleží pouze řeky Moravská Dyje a méně rozlehlá Páčna. V obci je ještě několik dalších bezejmenných a málo významných toků. V dolní části sídla Starého Hobzí byla vybudována požární nádrž, která byla nazvána požární nádrží „u Kuhlánků“ (Obrázek 1.). V roce 2000 byla odbahněna a vysypána pískem, byla u ní zhotovená jakási pláž a tato nádrž nyní slouží jako koupaliště. Myslivecké sdružení sem nasadilo kapry a každoročně pořádají místní rybářské závody. Za požární nádrží byl spolu s vybudováním JZD vystavěn i Družstevní rybník, který není v dnešní době nijak obhospodařován, v minulosti zde byli také vysazeni kapři. Další nádrží je požární nádrž „u Karáskových“, ta zde byla založena taktéž spolu s vybudováním JZD. Místní palírně Lihovar náleží stejnojmenný rybník - Lihovar, nacházející se v jeho blízkosti. Mezi Novými Dvory a Vnorovicemi se nachází rybník Studánky, který je k datu 9. 9. 2011 vypuštěn a provádí se na něm drobné opravné práce. Další nádrží mezi těmito sídly je chovný rybník Protoky. Na návsi v Nových Dvorech i Vnorovicích byla vybudována požární nádrž, která slouží jako zásobárna vody při případném požáru (není tedy možné nádrž bez předchozí domluvy s okolními obcemi vypustit). Oblastí okolo sídla Janov protéká řeka Dyje, která má poměrně málo široké koryto, které pojme menší množství vody. Po vydatnějších deštích dochází k okamžitému zdvižení vodní hladiny a oblast kolem řeky

je zaplavena vodou, v horších případech vylití vypukne v různý stupeň povodňového ohrožení oblasti. Na této ploše se tedy hojně nevyskytuje rodinná výstavba, pouze obydlí Habalův mlýn, který těmito zdvihy hladiny často trpí. Za tímto účelem zde bylo vybudováno kamenné protipovodňové opatření, které se ale nejeví dostatečně účinné. Jedinou jeho předností je prozatím jeho atraktivní vizuální stránka. Majitel mlýna řeší situaci pouze individuálně na vlastní náklady.

Pitná voda v sídle Staré Hobzí je zajišťována dvěma podzemními vrty. Jeden vrt zásobuje horní část sídla, až po dům číslo 153. Spodní část sídla je napájena z dolního vrtu. Voda je lehce rozdílná chemicky. Oba vrty jsou sledovány, do vody nejsou přimíseny žádné chemikálie. Takto se stav řeší pouze při limitujícím výskytu bakterií ve vodě. Pitný zdroj tedy poskytuje velmi kvalitní kojeneckou vodu. V ostatních sídlech jsou domy také napojeny na vrty pitné vody.

Klimatické poměry

„Obec spadá do klimatické oblasti MT5, MT9. Oblast MT5 je typická normálním až krátkým létem (Tabulka 4.), mírně až mírně chladné či přechodné. Suché až mírně suché. Zima je normálně dlouhá mírně chladná, suchá až mírně suchá s krátkodobou sněžnou pokrývkou. Oblast MT9 je typická krátkým přechodným obdobím s mírným až mírně teplým jarem a mírně teplým podzimem navazujícím na chladnou zimu. Průměrná roční teplota se v oblastech pohybuje v rozmezí 6-8 °C. Průměrné roční srážky jsou 600 – 750 mm. Délka vegetační doby se pohybuje mezi 160 – 140 dny a tzv. Langův dešťový faktor převládá v rozmezí 75 – 107 dne.“ Quit, E. (1971): Klimatické oblasti ČSR

Biotické poměry

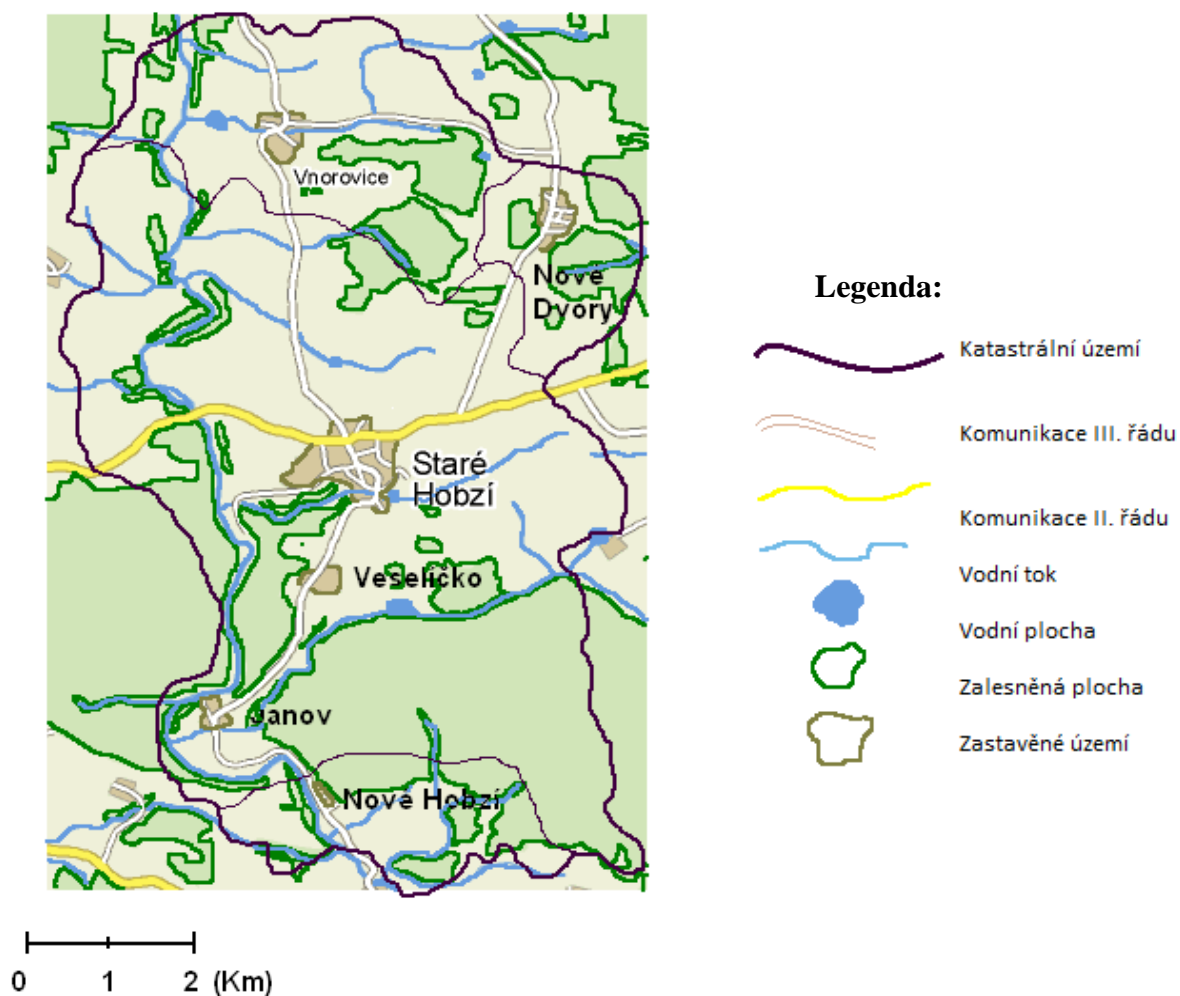
Údaje v následujících dvou odstavcích jsou čerpány z publikace Lesní hospodářský plán obce St. Hobzí, Kolektiv (2007). Celou oblast Starého Hobzí a okolí tvoří především bučina. Podél vodních toků a v okolí niv se vyskytují luhy. Flóra je celkově dosti chudá. Je tvořena méně náročnými termofyty, alpskými mezofyty a z části také subatlantskými mezofyty. Podle regionálně fyto geografického členění se obec St. Hobzí nachází ve fyto geografické oblasti mezofytika, dále ve fyto geografickém obvodu Českomoravského mezofytika a fyto geografickém okrese č. 67 – tedy v Českomoravské vrchovině. Jak je již výše zmíněno, lesní porosty zabírají k datu 12. 1. 2007 868 ha, z toho obec vlastní 52,4 ha této plochy. Jedná se zejména o listnaté a smíšené lesy. Bylinné patro je tvořeno typickými rostlinami mírného pásu. „Na základě vyhodnocení snímků z družice Landsat bylo Ústavem pro hospodářskou úpravu lesů v Brandýse nad Labem území LHP zařazeno do pásma ohrožení D.“ - Kolektiv (2007): Lesní hospodářský plán obce St. Hobzí. Znamená to tedy, že je tato oblast zařazena do území nejmenšího ohrožení. Prognóza budoucího zhoršení hovoří o stálém nárůstu poškození lesů, nemělo by být ale nijak dramatické, obec se nenachází u příliš vytižených komunikací, nevyskytují se zde ani továrny či hutní závody, které by ovzduší významně znečišťovaly. Na sledovaném území bylo statisticky řešeno pouze menší až střední poškození způsobené emisemi. Z biotických činitelů, je pro oblast nebezpečný lýkožrout smrkový, který podílí na úhynu lesního porostu. V menší míře se zde projevují škody způsobené spárkovou zvěří - okus. Obec v tomto ohledu učinila mnohá opatření a to zejména prevencí proti okusu pomocí speciálních nátěrů a speciálního oplocení lesních ploch. V horní části sídla Staré Hobzí a v okolí sídla Janov je lehce příznivější klima (jedná se pouze o desetiny stupňů), a proto se zde vyskytují mírně teplomilnější rostliny. Vzácnější porost tvoří planá hruška na Skalce a také strom Ledvinovník západní, který se nehojně vyskytuje v zámeckém parku. Park je tvořen zejména jehličnany, keří a typickým bylinným porostem. Je zde několik exemplářů vysoko a dlouholetých dřevin. Park je od roku 2000 zneprůstředněn veřejnosti, a proto není obcí a jejími občany nijak udržován.

Tabulka 4. Klimatické poměry v obci Staré Hobzí spadající do dvou klimatických oblastí

Charakteristika	MT5	MT9
Počet letních dnů	30-40	40-50
Počet dnů nad 10 °C	140-160	140-160
Počet mrazových dnů	130-140	110-130
Počet ledových dnů	40-50	30-40
Úhrn srážek ve vegetačních dnech (mm)	350-450	400-450
Úhrn srážek v zimě (mm)	250-300	250-300
Srážky celkem (mm)	600-750	650-750
Počet dnů se sněhem	60-100	60-80
Počet dnů zamračených	120-150	120-150
Počet dnů jasných	50-60	40-50

Zdroj: Lesní hospodářský plán obce St. Hobzí, Kolektiv (2007), původní zdroj: Klimatické členění ČSR, Quit, E. (1971)

Obrázek 1. Mapa katastrálních území obce Staré Hobzí



Zdroj: www.mapy.cz, úprava autor, Mapový list – Katastrální mapa obce Staré Hobzí, Kolektiv (2000)

Na odlesněných částech obce se místy vyskytuje spárkatá zvěř, srnčí a některé kočkovité šelmy. V okolí řeky Dyje se na celém území vyskytují rozmanité druhy obojživelníků a ptáků. V sídle St. Hobzí je na lihovarském komíně

vybudováno umělé čapí hnízdo, kde se tyto ptáky každoročně usidlují. Větší druhová diverzita z říše obratlovců i bezobratlých, se vyskytuje na zalesněném území obce (rozhovor s předsedou mysliveckého sdružení).

Územní systém ekologické stability

Následující odstavec zahrnuje údaje čerpané z publikace Ochranné pásmo prameniště Staré Hobzí, Kolektiv (1984). Těsně k území obce přiléhá národní park Podyjí. Jeho hranice vede v blízkosti sídla Janov, konkrétně na pravé straně řeky Moravská Dyje. Pro tuto oblast platí určitá zvýšená ekologická opatření, která musí obec dodržet. Dále se na obce se vyskytuje ochranné pásmo prameniště řeky Dyje. Oblast sídla Janov tedy podléhá dvěma stupni ochranného pásma. V okolí prameniště se nesmějí provádět zimní práce narušující, které by narušily půdní pokryv, používat toxické látky, pást zvířata a jakkoliv znečišťovat půdu. Prameniště St. Hobzí má 6 využívaných studní s kapacitou přibližně 3,2 l/s. Voda ze dvou z nich pravidelně natéká do obecního vodojemu. Ochranné pásmo kolem každé ze studní je ve formě čtverce o straně 37 - 40 m. Na toto pásmo prvního stupně navazuje pásmo ochrany druhého stupně, které s sebou nese tentokrát menší omezení. V obci byla také omezena skládková činnost. V oblasti kolem Skalky ve Starém Hobzí byla vyměřena plocha pro založení skládky odpadu, na tomto území se ale vyskytuje planá hrušeň, výstavba tedy nebyla ochránáři povolena.

2.4. Sociálně-geografická charakteristika obce

2.4.1. Sociálně -geografická poloha a územně správní členění

Obec se nachází na hranici mezi Jihočeským, Moravskoslezským krajem a Vysočinou (NUTS III.). Náleží do Jihočeského kraje. Kvůli jejímu umístění na periférii kraje je od hlavního střediska kraje Českých Budějovic vzdálena bezmála 90 km východně. Obec náleží k největšímu českému okresu Jindřichův Hradec. Vzhledem k okresu se nachází na jeho východní periférii. Od hlavního krajského města je obec vzdálena průměrně 44 km. Spadá pod ORP (obec s rozšířenou působností) Dačice, které jsou vzdálené průměrně 9 km. Z tohoto periferního umístění vyplývá větší nedostupnost obce do střediskových obcí kraje i okresu. Obec tedy využívá služeb z méně vzdálenějších středisek jiných krajů, do těchto středisek řadíme i Rakouské obce při hranicích České republiky a Rakouska. Konkrétní vzdálenosti čerpané z internetového zdroje „e“, „f“, „g“.

Obec Staré Hobzí se nachází na průsečíku měst Dačice, Jemnice, Slavonice a Písečné, které jsou od obce vzdáleny do 10 km (Obrázek 2) – internetový zdroj „h“. Průměrně 7 km od obce se nachází hranice České republiky a Rakouska. Historicky zde vedla hranice rakouského území (Staré Hobzí 1190 – 1990, Smutná, K., Smutný, B. 1990). Na vesnická sídla měla tato skutečnost v dřívějších dobách vliv s ohledem na složení místních obyvatel. Dnes tento trend poněmčení není nijak znatelný. Velký význam má pro některá sídla sledovaného území turistika a cestovní ruch. V Janově je campingové středisko využívané zejména školami v přírodě. Staré Hobzí a okolí je atraktivní i pro rakouské turisty, zejména pak finanční stránkou poskytovaných služeb.

Obec leží na Starohobzské vrchovině, která spadá pod Českomoravskou vrchovinu. Sledované území se nenachází na nijak zvláště významné silniční ani železniční trati (železnice územím obce neprochází). Protínají jí komunikace III. a II. třídy, které jsou ve značně špatném stavu. Žádná s částí obce nemá přístup k železniční dopravě. O vybudování železnice obec v minulých letech dlouze usilovala. Odstavec je čerpán z publikace Lesní hospodářský plán obce Staré Hobzí, Kolektiv (2007).

Řešené území Staré Hobzí sestává z pěti částí- Staré Hobzí (včetně části Veselíčko a Hejnice), Nové Hobzí, Janov, Vnorovice a Nové Dvory. Celková katastrální výměra obce činí 2470 ha – internetový zdroj „d“. Nové Hobzí je

od Starého Hobzí vzdáleno 6 km, Janov 3 km, Vnorovice 2,5km, Nové Dvory 2 km – internetový zdroj „h“.

Obrázek 2. Mapa polohy sídla Staré Hobzí



0 1 2 (km)

Zdroj: www.starehobzi.cz – internetový zdroj „i“

2.4.2. Charakteristika obyvatelstva

Sčítání obyvatel k datu 16. 3. 2011 právě proběhlo. V době odevzdání mé diplomové práce ještě nebyly výsledky z aktuálního sčítání zveřejněny. V následujících kapitolách budou tedy užívány údaje zejména z průběžné evidence OÚ Staré Hobzí – k 14. 4. 2011 a ze sčítání roku 2001.

Počty obyvatel v následujících dvou odstavcích jsou uváděny na základě údajů z průběžné registrace OÚ Staré Hobzí. V obci v k datu 14. 4. 2011 žije celkem 543 stálých obyvatel (Tabulka 5). Hustota zalidnění v obci je 0,23 obyvatel / ha. Zdaleka největším sídlem je Staré Hobzí, ve kterém žije 424 obyvatel. Dále Vnorovice 57 obyvatel, Nové Dvory 47 obyvatel, Nové Hobzí 8 obyvatel a Janov 7 obyvatel. Vesnická sídla Nové Hobzí a Janov pojímá tedy zanedbatelné množství stále žijících obyvatel. Sídla jsou typická tím, že je obývají obyvatelé, kteří zde nemají registrovaný trvalý pobyt. Uváděná čísla jsou proto lehce zavádějící. Trvale žijící zde tvoří malé procento obyvatel, sezóně sídlo pojímá mnohonásobně vyšší počet obyvatel z okolí, kteří zde obývají chaty a chalupy.

Nejvíce zalidněným sídlem obce je, jak je již výše uvedeno, Staré Hobzí se 424 obyvateli, z toho zde žije 216

žen a 208 mužů. Druhou nejlidnatější částí obce je sídlo Vnorovice, s 57 obyvateli, z toho 31 mužů a 26 žen. O něco méně obyvatel pojímají Nové Dvory, zde žije 47 obyvatel, počet mužů a žen je zde téměř totožný, je zde 23 mužů a 24

Tabulka 5. Charakteristika obyvatel v sídlech obce Staré Hobzí k 14. 4. 2011

Sídlo	Počet obyvatel	Podíl obyvatel v %
Staré Hobzí	424	78,1
Vnorovice	57	10,4
Nové Dvory	47	8,6
Nové Hobzí	8	1,5
Janov	7	1,4
Celkem	543	100

Zdroj: Průběžná evidence OÚ Staré Hobzí (2011)

žen. Nejméně zalidněnými sídly jsou Janov a Nové Hobzí. V Janově má trvalý pobyt 7 obyvatel, z toho 5 mužů a 2 ženy. V Novém Hobzí, i přes jeho relativně velkou rozlohu, žije 8 obyvatel, 3 muži a 5 žen. Průměrný věk v obci je k 1. 1. 2005 - 39,1 let, k 1. 1. 2010 39,8 let – internetový zdroj „j“. Můžeme tedy konstatovat, že v obci žije lehce mladší obyvatelstvo. Obyvatel od 0 do 14 let je v obci k datu 14. 4. 2011 79 (14 %), z toho 36 mužů a 43 žen. Tento trend se mírně navyšuje díky přistěhovačivším mladým párům, díky vybudování nových sociálních bytů v sídle Staré Hobzí. Občanů ve věku od 15 do 64 let je v obci 382 (70 %) z toho 200 mužů a 182 žen. Počet žen a mužů ve věku od 64 let je 81, z toho 36 mužů a 45 žen. Z dat z posledního údaje je pozorovatelný celorepublikový jev a to převaha žen nad muži ve starším věku. Je dán větší šanci na dožití žen. Hlavní část obyvatelstva (70 %), je v produktivním věku.

Informace v následujícím odstavci jsou čerpány z průběžné evidence OÚ Staré Hobzí a z rozhovoru s pamětníkem obce. K obci náleží dvě chatařské oblasti. Oblast u Vnorovic, kde se nachází 31 chat, s nulovým počtem trvalých obyvatel a oblast Česká stráž se 35 chatami, kde jsou dva trvale žijící obyvatelé. Chatařské oblasti zde byly vybudovány v dobách minulého režimu a to zejména obyvateli okolních obcí, především z okolí Dačicka. Pro místní v tuto dobu sloužily jako útočiště před neustálým dohledem tamních úřadů. Dnes slouží spíše pro rekreační účely, většina chat je majiteli pronajímána cizincům či obyvatelům ze vzdálenějších oblastí České republiky. V zastavěných částech sídel se vyskytuje několik chalup trvale obydlených, občané v těchto domech ale neuvádí trvalý pobyt v obci. Společně s chataři se jich zde vyskytuje podle průběžného pozorování obecního úřadu přibližně 93. Toto číslo tedy navyšuje počet obyvatel, které v obci žijí. Reálně tedy obec k datu 14. 4. 2011 pojímá 636 obyvatel.

Vývoj počtu obyvatel v obci (Tabulka 6.) má značně nevyrovnanou tendenci. Od roku 2000 počet obyvatel s přibývajícím rokem klesá, od roku 2003 pozorujeme opětovný nárůst a to až do roku 2008, kdy má počet opět strmě klesající tendenci, kterou pozorujeme až dodnes. Hlavní příčinou úbytku obyvatel od roku 2009 je vystěhování mladších obyvatel z obce za účelem lepší možnosti zaměstnání v okolních městech. Staré Hobzí se proto snaží nalákat mladé páry na nově vybudované sociální byty a zároveň občanům nabídnout práci v místních podnicích a na obecním úřadě. Nabídka míst je zde však nedostatečná – odstavec čerpán z internetového zdroje „x“.

Podle publikace Program obnovy mikroregionu Dačicko, Kolektiv (2005/2006 ; Původní zdroj www.czso.cz), z které je převážně čerpán text v následujícím odstavci, tvoří míra nezaměstnanosti v obci Staré Hobzí k 1.1.1997 2,3 %. Vzhledem k údajům z předchozí průběžné statistiky dokumentu můžeme sledovat nízký pokles nezaměstnanosti. Tento trend je dán jednak posílením autobusové dopravy, která zvyšuje pohodlnost dojíždění do zaměstnání a také nárůstem možností získání pracovního místa na obecním úřadě. Ekonomicky aktivních v primárním sektoru (zemědělství, lesnictví, rybolov) je 68, v sekundárním sektoru (průmysl a stavebnictví) 103, v terciárním sektoru (služby) 92,

ekonomicky aktivní obyvatelstvo v nezjištěných odvětvích čítá 19 obyvatel. Největší podíl v zaměstnanosti obyvatel tedy tvoří sekundární sektor. Ekonomicky neaktivních či nezaměstnaných v obci je 304. Většinu tohoto počtu tvoří obyvatelé v předproduktivním a poproduktivním věku, ale také občané trvale nezaměstnaní, nepřilíši se snažící o navázání nějakého pracovního poměru.

Tabulka 6. Vývoj počtu obyvatel v obci v letech 2000 - 2009

Rok	Stav k 1.1.	Narození	Zemřelí	Přirozený přírůstek	Přistěhovalí	Vystěhovalí	Bilance migrace	Stav k 31.12.
2000	583	2	8	-6	18	23	-5	572
2001	568	13	2	11	17	27	-10	569
2002	569	2	6	-4	24	29	-5	560
2003	560	3	3	-	21	19	2	562
2004	562	5	9	-4	32	13	19	577
2005	577	7	6	1	21	19	2	580
2006	580	5	3	2	20	16	4	586
2007	586	5	5	-	18	13	5	591
2008	591	5	8	-3	11	33	-22	566
2009	566	2	7	-5	13	32	-19	542

Zdroj: www.czso.cz – internetový zdroj „x“, úprava autor

Co se týče sňatků, rozvodů a potratů (Tabulka 7.) v obci, tak vzhledem k malému množství obyvatel není možné trend těchto ukazatelů dostatečně zhodnotit, nemají kvalitní statistickou výpovědní hodnotu. Pokud tento stav porovnáme s celou Českou republikou, jedná se o průměrný stav ukazatele na počet obyvatel. Počet sňatků, rozvodů a potratů v obci nijak průkazně nekolísá – odstavec čerpán z internetového zdroje „w“.

Tabulka 7. Sňatky, rozvody a potraty v obci Staré Hobzí

Rok	Sňatky	Rozvody	Potraty
2000	1	2	5
2001	4	2	4
2002	nezjištěno	6	2
2003	1	nezjištěno	1
2004	3	2	5
2005	3	2	nezjištěno
2006	1	2	2
2007	2	1	1
2008	2	2	nezjištěno
2009	1	1	4

Zdroj: www.czso.cz – internetový zdroj „w“

Údaje v následujícím odstavci jsou čerpány z průběžného sledování OÚ Staré Hobzí. Celkový počet domů trvale obydlených je 160. Trvale neobydlených 31 a neobyvatelných z důvodu stavu, ve kterém se dům nachází je přibližně 6. Tyto domy velmi negativně ovlivňují celkový ráz obce, na majitele je apelováno, aby dům rekonstruovali či zdemolovali. V sídle Staré Hobzí se nachází 3 bytové domy, které pojímají dohromady 30 bytů, dále 6 řadových domů a

jeden sociální bytový dům, který čítá 6 bytů pro rodiny sociálně slabší a mladé páry s dětmi. Ostatní sídla tvoří pouze rodinná zástavba či zemědělské usedlosti.

2.4.3. Architektonicko urbanistická charakteristika

Sídlo Staré je umístěno podél kopce. Tvoří tedy horní, střední a dolní část, každá z těchto částí je drobně architektonicky odlišná. Východní část je obklopena polnostmi a loukami, stejně tak západní část sídla. Na severu a jihu se rozpíná těsně přiléhající les, který se sahá až za horizont a postupně zasahuje do sousedních katastrálních území. Zastavěná část Starého Hobzí tvoří jakýsi delší pás na sobě přilehlých domů a usedlostí. Tyto domy jsou odděleny loukami a poli, za nimi se ještě nachází pár osamostatněných usedlostí. Dominantu v krajině tvoří mlýn, který se nachází pod kopcem směrem k městu Slavonice a také oblast campingového střediska Letní den, které je samostatnou dominantou v dolní části sídla.

V horní části Starého Hobzí se rozkládá nevelká návěs, která je tvořena kašnou sloužící požárnímu sboru jako nouzová nádrž na vodu. Dále se zde koncentruje většina služeb obce, na návsi se rozkládá hlavní křižovatka, která vede na severu do Dačic, na východě do Jemnice a na západě do Slavonic. Celá obec se rozkládá mezi těmito většími městy a zároveň je propojuje. Podél silnice se nachází místní kino, pošta, OÚ, autobusová zastávka, pultový obchod, kostel a restaurační zařízení. Horní část sídla tedy tvoří jakýsi centrální prostor. Návěs je dlouhá 120 m a široká 70 m (sledování autorem pomocí GPS). Na návsi je dominantní kostel Nanebevzetí panny Marie, kde jsou konány pravidelné bohoslužby. Kostel je stavěn v barokním stylu, umístěn severo - východně od středu návsi. Na něj přiléhá fara, která je opevněna betonovou stěnou a kaštanovou alejí. Fara se rozprostírá na poměrně velkém území, tvoří ji obytná část, dvorek, vejminek a humna. Vše obhospodařuje aktuálně úřadující farář obce a případně také jeho hospodyně, která zde setrvává stále. Po obou stranách návsi jsou umístěny usedlosti obrácené průčelím do jejího středu, domy na sebe přímo navazují. Mezi nimi jsou kontrastní novější fasády rekonstruovaných usedlostí, přetvořených na poměrně moderní rodinné domy městského typu.

Informace v následujícím odstavci jsou čerpány zejména z rozhovoru s pamětnicí obce, pí Marií Meixnerovou. Starší usedlosti mají typický ráz. Tvoří je obytná část, dále vejminek, chlév, sýpka, zahrada, dvorek a humna. Téměř všechny zemědělské usedlosti mají klasické prostorové uspořádání. Průčelí tvoří zpravidla trojúhelníkový štít obytné části, někdy také sýpky, které jsou spojeny velkou branou. Za obytnou částí následuje často již nevyužívaný chlév a stáj. Zadní stranu tvoří průjezdná stodola. Zahrady a humna východně umístěných domů směřují do zámecké zahrady. Západně umístěné usedlosti končí několik metrů před vystavěnými řadovými domy.

Na východním okraji horní části sídla se nachází administrativní část zemědělského družstva (dále ZD), k němu je připojen ovocný sad. V horní části je také bytová zástavba, tvoří ji 6 řadových domů a tři bytové domy. Na západní straně horní části sídla je umístěn areál ZD, rozkládající se na poměrně rozsáhlé ploše. Nachází se zde také kravín a vepřín, oba byly zrušeny a plánuje se nové využití této plochy (sledování OÚ Staré Hobzí). Na ZD navazují pole a lány jemu patřící či pozemky pouze pronajaté.

Co se týká střední části sídla, tak ta je tvořena domy poloměstského typu. Domy jsou odlišného stáří, štíty některých z nich byly před nedlouhou dobou nově opraveny a natřeny. Střední části tak dodaly modernější vzhled. I zde se nachází typické selské usedlosti, s malovaným štítem čelem ke komunikaci. Jejich přední část tvoří často vysoký štít s velkými vraty, malá oplocená zahrádka před domem a těsně přiléhající plocha zahrady či většího sadu směrem od komunikace. V této části však pozorujeme také větší část usedlostí, které nejsou příliš vzhledné. Jedná se o trosky rozpadajících se domů a také neopečovávané zahrady domů. Tyto objekty velmi narušují estetický ráz sídla. Jsou zde také vystavěny tři bytové domy.

Spodní část Starého Hobzí je obytnými domy zastavěna spořeji. Tato část by se dala nazvat spíše rekreační oblastí obce. Je zde vybudováno umělé koupaliště v podobě odbahněné požární nádrže s vytvořenou umělou pláží, dále sportovní hřiště, tenisový kurt a hřiště na míčové hry. Své zázemí zde má i místní myslivecké sdružení, které obhospodařuje přílehlý rybník umístěný na východní periférii sídla.

Velmi klasicky je uspořádána část sídla Staré Hobzí - Veselíčko, která se od ní nachází přibližně jeden kilometr. Je umístěno na kopci a rozkládá se na velmi malém prostoru. Celá část je tvořena čtvercovitou zástavbou, široká přibližně 40 metrů a dlouhá 35 m (sledování autorem pomocí GPS). Je tvořena pouze několika málo typickými zemědělskými usedlostmi, jejichž průčelí směřuje do středu pomyslného čtverce. Z leteckého snímku je patrné (Obrázek 3.), že byla tato část sídla původně vystavěna jedním majitelem, jehož usedlost byla posléze rozdělena, opravena a uspořádána na několik obydlí. Žádný majitel domu není původním stavitelem usedlosti. Domy zde tedy tvoří jeden větší celek, který je obehnaný zahradami a polem. Tato část sídla je tedy téměř úplně uzavřena a neprochází jí žádná pozemní komunikace. Uprostřed malé návsi je studně s pumpou, dominantu tvoří několik stromů. Zde se domy městského typu nevyskytují, tradiční ráz části sídla by tím utrpěl.

Obrázek 3. Mapa klasického uspořádání části obce Starého Hobzí – Veselíčko



Zdroj: www.maps.google.cz – internetový zdroj „r“

Janov je také možné rozdělit na tři části, tedy na horní, střední a dolní oblast. V té horní oblasti se nachází pouze turistické středisko, které je hlavním pilířem cestovního ruchu v sídle, potažmo v celé obci Staré Hobzí. Areál tohoto zařízení tvoří dominantní část sídla, rozkládá se tedy prakticky v celé její horní části. K němu přiléhá sportovní areál a také stavení se sociálním zázemím areálu. Ve střední části je zahradní kolonie, která se rozkládá podél komunikace, která končí slepě v lese. Dále pokračuje pouze turistické značení. Dolní část Janova je tvořena usedlostmi, které jsou využívány především rekreačně. Je zde malý počet trvalých obyvatel, a proto jsou mnohé domy prakticky neobhospodařovávány a nachází se ve velmi špatném stavu. Nová zástavba a domy městského typu se zde nenachází.

Nové Hobzí je asi nejméně vzhlednou částí sledovaného území. Je tvořena spíše staršími domy, některé z fasád

domů se nachází v desolátním stavu. Nové Hobzí je uspořádáno výrazněji koncentricky než Staré Hobzí. Ve středu je podlouhlá návěs, kterou obklopuje několik starších zemědělských usedlostí se štíty umístěnými ke středu návsi. Za nimi se kruhovitě rozpínají zahrady a dvory těchto usedlostí. Dále je zde velký počet rybníčků, které ale nejsou v dobrém stavu, není o ně zvláště pečováno a spíše ráz sídla kazí. Větší dominantou je potom západně umístěná kaple, která slouží místním občanům jako útočiště při bohoslužbách. Ty se zde ale v posledních letech nekonají, místní tedy dojíždí do kostela ve Starém Hobzí (rozhovor s pamětníkem obce). Zastavěná část obce hustě obehána lesy, až za nimi se nachází pole a louky. Poté dále opět hustý pás lesů. Lesy navazují až na sídlo Janov.

Vnorovice se prakticky celé rozkládají na obou stranách komunikace II. řádu vedoucí z Dačic do Starého Hobzí. Dominantou je velká požární nádrž na návsi, která jímá více než třetinu plochy zastavěné části sídla. Kolem nádrže je několik tradičních usedlostí, s typickými trojúhelníkovými štíty směřujícími do středu návsi. Za obytnou částí usedlostí navazuje chlév a sýpka, dvorek, vejminek a humna. Další dominantou sídla a celé obce je kulturní dům. Ke komunikaci vyčnívá pouze menší část štítu a oken, dlouhé stavení se pak rozprostírá za další dominantou a tou je seník, který přiléhá k ZD, jež je pobočkou ZD Starého Hobzí. Malou zástavbu domů poloměstského až městského typu pozorujeme na konci zastavěné části, domy jsou zde velmi krátce a celkově nekorespondují s celkovým rázem vesnice. Ke Vnorovicím přímo nepřiléhá žádná zalesněná plocha. Ta obklopuje až nedalekou chatovou oblast, která Vnorovice propojuje s městem Dačice. Po pravé straně hlavní komunikace, při výjezdu ze sídla směrem na Staré Hobzí, byl vybudován tenisový kurt, který neslouží pouze místním, ale především chatářům a chalupářům z dříve zmiňované chatové kolonie.

2.4.4. Charakteristika výrobních kapacit

Charakteristickou výrobní kapacitou obce Staré Hobzí je rozlehlé Zemědělské družstvo (dále jen ZD), které nabízí pro obec a okolí výrobu i zpracování zemědělských produktů. Specializuje se zejména na výrobu těchto produktů, které jsou určeny k dalšímu zpracování jiným firmám a posléze k prodeji – internetový zdroj „k“. Ve Starém Hobzí je rozmístěno ve dvou oblastech. První je na severní straně sídla, sestává se z administrativní budovy, ke které patří i ubytovací a restaurační část ZD, které jsou momentálně mimo provoz.

Informace v následujícím odstavci jsou čerpány zejména z rozhovoru s předsedou ZD Staré Hobzí. Druhá část ZD, která je na západní straně Starého Hobzí, je využita jako sklad zemědělských strojů a také produktů a meziproduktů výroby ZD. Ve Starém Hobzí se zpracovává především rostlinná část produkce, živočišnou část ZD pak zajišťuje část podniku v sídle Vnorovice, která pod Staré Hobzí spadá. Zde je mohutný kravín, který tvoří dominantní část sídla. Vyznačuje se poměrně velkou produktivitou a využitím tradičního propojeného hospodářství typického pro venkovský podnik.

Další výrobní kapacitou sídla Starého Hobzí je firma Lihovar a.s., která je v soukromém vlastnictví rodiny Seidlů. Ten se specializuje především na výrobu pálenek pro domácí využití. K Lihovaru přiléhá moštárna, která je nejvíce využívána místními občany v období sklizně jablek. Zaměstnancké příležitosti v obci jsou poměrně nízké. Významnější nabídku zaměstnání zde nabízí místní základní škola se školkou, zemědělské družstvo a OÚ. Další podniky v obci pojímají do pěti zaměstnanců, což je oproti poptávce v obci zanedbatelné číslo. Proto se místní občané uchylují k zaměstnání v blízkých městech a jejich větších podnicích. Je to zejména Centropen Dačice, dále TRW DAS v Dačicích, PKD a další.

2.4.5. Služby a technická vybavenost obce

Služby a technická vybavenost obce korespondují s velikostí a periferním umístěním obce (Tabulka 8.). Jelikož se obec nachází v blízkosti větších měst, která jsou relativně plně vybavena, nevyniká obec zvláště velkou úrovní poskytovaných služeb občanům. V obci je poměrně velká nabídka tradičních kulturních akcí. Obec je spádovou oblastí pro přilehlá venkovská sídla i další méně vzdálené obce, a proto zde byla vybudována r. 1993 základní škola se školkou. Do té doby pro tento účel sloužil místní zámek, který byl v tu dobu ještě ve vlastnictví obce (dnes jej vlastní rakouská firma Müller reality s. r. o.; pozorování OÚ Staré Hobzí). Podle sledování OÚ Staré Hobzí má místní škola momentálně problém se snižujícím se počtem předškolních dětí a hrozí ji nedostatečné naplňování prvních tříd. To může mít za následek až zrušení školy pro nedostatek financí poskytovaných ministerstvem školství. Došlo už tedy ke slučování tříd nižšího stupně a další akce budou v budoucnu následovat. Proto se škola snaží všemi dostupnými prostředky, zejména pak finančního rázu, lákat rodiče předškolních dětí, aby je umístili do místní školy a tím odvrátili její zánik.

V obci se dále vyskytují typická vesnická kulturní seskupení a soubory, jako jsou dobrovolný hasičský sbor, který nemá ale dostatek financí k zakoupení plnohodnotného vybavení. Myslivecké sdružení s nově rekonstruovanou základnou v JV odlehlejší části sídla St. Hobzí. Dále fotbalový klub TJ Dyje, ve kterém jsou zapsáni i hráči z okolních měst. Fotbal má v obci velkou tradici díky vysoce kvalitnímu fotbalovému hřišti, které nově patří do vlastnictví TJ Dyje. Po delších peripetiích bylo sportovcům umožněno si tento prostor od státu odkoupit (hřiště se nachází v zahradách zámku) – informace z předešlého odstavce jsou čerpány z průběžného sledování OÚ Staré Hobzí.

K velkému komfortu žít v obci jistě napomohlo založení plně vybavené ordinace praktického a dětského lékaře, což usnadňuje lékařskou dostupnost obce. Ordinace je umístěna v komplexu budovy ZŠ ve Starém Hobzí. Ve stejném areálu je také obecní knihovna s internetem a dále zasedací místnost obecního zastupitelstva.

Informace v následujících dvou odstavcích jsou čerpány zejména z rozhovorů s občany obce, z průběžného sledování OÚ a dále z terénního průzkumu autora práce. Vesnice má poměrně využitý svůj turistický potenciál a to především v části Janov a také díky nově zřízenému středisku "camping Letní den", který patří holandskému majiteli. Původním účelem této plochy, na které jsou vystavěny malé obyvatelné chatičky a jedna pevná základna, bylo ubytování škol v přírodě, dětských táborů a jiných soustředění. Kompletně tuto úlohu převzalo středisko podobného charakteru, které je právě v sídle Janov. V campingu Letní den jsou tedy výhradními turisty holandská občana, ti však znatelně přispívají k místnímu rozvoji turistického ruchu, potažmo služeb nabízených obcí. V letních měsících z návštěvníků profituje především místní hospoda "U Klebánek" a také dva obchody s potravinami. Tato skutečnost je prospěšná i pro běžného obyvatele Starého Hobzí a jeho okolí, protože sídlo v době letní sezóny nabízí větší sortiment v obchodech a také je pro Holanďany uspořádáno několik zábavných akcí, kterých se účastní i místní. Například tzv. mezistátní diskotéka v DK Vnorovice nebo turnaj Holandsko - Česko, který je organizován místním fotbalovým sdružením TJ Dyje. Pohostinství se také v letní sezoně rozvíjí v již zmiňovaném campu v Janově (Foto 1.), kam přijíždí několik turnusů dětských táborů a sportovních oddílů. Pro místní má tento fakt velký význam, protože v době těchto turnusů je větší potřeba nabízených služeb, která znamená větší zisk místních podnikatelů. Jedná se zejména o prodej surovin pro přidruženou jídelnu, či možnost výletů do okolí, který je mimo jiné organizován OÚ Staré Hobzí.

K rozvoji cestovního ruchu v obci dříve přispívaly velké ubytovací prostory v administrativní budově místního Zemědělského družstva (Foto 2.). Ubytovací prostory ale neprošly rekonstrukcí, a proto nejsou delší dobu využívány. O prostory není větší zájem z důvodu poklesu poptávky o komfortnější bydlení, které je výrazně nákladnější, než nedaleko nově rekonstruované skromnější chatky v Janově. V okolí obce jsou také nově vyznačené turistické a cyklistické stezky, kterými se návštěvník lehce dostane do okolních vesnic a měst mimo rušné komunikace.

Cestovní ruch přímo v sídle Staré Hobzí tedy skrývá větší potenciál, který není dostatečně využit. O tomto

problému bude pojednáno v kapitole vlastního návrhu rozvojového dokumentu obce.

Foto 1. Campingové středisko v Janově



Zdroj: foto autor (2011)

Foto 2. Administrativní budova ZD s bývalými ubytovacími prostory



Zdroj: foto autor (2011)

Tabulka 8. Služby a technická vybavenost obce a lokalita dojížděky za službami k 10. 12. 2011

Služby	Místo výskytu	Služby	Místo výskytu
Domy sloužící občanům		Zázemí sportu a oddychu	
OÚ	SH	Dětské hřiště	SH, ND
POV	<i>Dačice</i>	Tělocvična	SH
ORP	<i>Dačice</i>	Hřiště na míčové hry	SH, ND, Vnorovice
Úřad práce	<i>Dačice</i>	Fotbalové hřiště	SH, Vnorovice
Policie	<i>Dačice, Slavonice</i>	Tenisový kurt	SH, ND, Vnorovice
Požární stanice	SH, Vnorovice	Přírodní koupaliště	SH
MŠ	SH	Umělé koupaliště	<i>Dačice, Jemnice</i>
ZŠ	SH	Krytý bazén	<i>Telč, Jindřichův Hradec</i>
Gymnázium	<i>Dačice, Slavonice,</i>	Ledová plocha	<i>Telč, Jindřichův Hradec</i>
Pečovatelský dům	<i>Dačice</i>	Prodejny	
Domov důchodců	Budiškovice	Pultová prodejna potravin	SH
Kostel s bohoslužbami	SH	Samoobsluha	SH
Fara	SH	Supermarket, hypermarket	<i>Dačice, Jemnice</i>
Hřbitov	SH	Hospoda bez kuchyně	SH
Pošta	SH	Hospoda s kuchyní	<i>Dačice, Slavonice,</i>
Pobočka banky	<i>Dačice, Slavonice,</i>	Restaurace	<i>Dačice, Slavonice,</i>
Bankomat	<i>Dačice, Slavonice,</i>	Prodejna průmyslového zboží	<i>Dačice, Slavonice,</i>
Knihovna	SH, ND, Vnorovice	Prodejna oděvů	<i>Dačice, Slavonice,</i>
Lékařství		Další služby	
Lékárna	<i>Dačice, Slavonice,</i>	Kadeřník, holič	SH
Nemocnice	<i>Dačice, Jemnice</i>	Kosmetický salón	<i>Dačice, Slavonice,</i>
Poliklinika	<i>Dačice, Jemnice</i>	Masážní salón	SH
Lékař vyskytující se	SH	Veřejná místnost s internetem	SH
Obvodní lékař		Myslivecké sdružení	SH
<i>ženský</i>	<i>Dačice, Slavonice,</i>	Hasičské sdružení	SH
<i>dětský</i>	SH	Sdružení rybářů	SH
<i>zubní</i>	<i>Dačice, Slavonice,</i>	Politické strany	ODS, ČSSD
Lékařská pohotovost	<i>Dačice, Jemnice</i>	Autobusová zastávka	SH, ND, NH, Vnorovice
Kultura		Vlaková zastávka	<i>Dačice, Slavonice,</i>
Sál s možností konání	SH, Vnorovice	Klubovna pro děti a mládež	ND
KD	Vnorovice	Fotbalový klub	SH
Divadlo	<i>Dačice</i>	Pojízdná prodejna	Vnorovice
KINO	<i>Dačice, Jemnice</i>	Lyžařský vlek	<i>Telč</i>
Místní kulturní soubor	SH – Hobzánek	Autoopravna, pneuservis	SH
Pravidelné kulturní akce	Pouťové slavnosti, májka	Rekreační středisko	Janov, SH

Zdroj: vlastní pozorování, 2011

Legenda: Zkratky: SH – Staré Hobzí, NH – Nové Hobzí, ND – Nové Dvory.

Červeně jsou zobrazeny obce, které do sledovaného území nepatří, ale jejich služby jsou obyvateli Starého Hobzí a přilehlých sídel hojně využívány z důvodu absence služby přímo v obci.

3. ROZBOR LITERATURY A TEORETICKÁ VÝCHODISKA

3.1. Literatura o regionu a obci

Soubor historických i novodobých aktualit o obci je sepsán v *Kronice obce Staré Hobzí, Kolektiv 2012*. Je zde nastíněn historický vývoj a chod obce, který je v podobě jednotlivých převážně ručních vpisů. Záznamy z dřívější doby nemají pro diplomovou práci větší výpovědní hodnotu, často jsou pořizovány nepoučenými občany, a proto jsou data z této doby velmi nepřesná, jejich hodnota je spíše historická. Kronika i její úprava se ale vyvíjí a dnes slouží jako podložený zdroj informací o aktivitách obce. Z tohoto souboru dat o obci je čerpáno zejména v kapitole historie obce.

Publikace *Staré Hobzí 800 let obce, Smutný, B., Smutná, K. 1990*, byla zhotovena k osmistému výročí založení obce. Jsou v ní shrnuta všechna významnější data shromážděná do doby jejího vydání. Čerpá tedy z několika dochovaných pramenů, které lze najít v archivu OÚ St. Hobzí. Uspořádává informace paralelně za sebe a poskytuje tak komplexní pohled na vývoj dění v obci. Zvláště významně se pak zabývá její novodobou historií. Publikaci je využita v kapitole o historii obce a dále v kapitolách o vývoji obyvatel, zaměstnanosti a porodnosti. Publikace slouží k utřídění a ověřování paralelnosti událostí v obci a okolí.

Lesní hospodářský plán obce St. Hobzí, Kolektiv 2007, se zabývá zejména vytyčením zkoumaného území a stavu tamních biotických a abiotických prvků. Velmi detailně popisuje stav lesů, půd, vodních ploch a jiných. Krajinu obce detailně zařazuje do konkrétních celků, až na jejich nejnižší stupeň. Tento plán je použit především v kapitole fyzické charakteristiky obce.

Právě vyšel *Atlas krajiny České republiky, Hrnčiarová T., Mackovčín, P., Zvara, I. eds. 2010*, obsahuje velké množství podrobných map pro charakteristiku přírodní a sociální struktury řešeného území. Některé údaje v něm poskytnuté jsou v diplomové práci využity jejich v úvodních kapitolách, zejména pak díky možnosti nahlédnout do publikace online.

Atlas půd ČR, Kozák, J. a kolektiv 2009, je souborem informujícím o půdním pokryvu ČR. Autoři zde vyznačují podrobné rozložení půd, ale zabývají se také degradací, ochranou a limity půd. Dílo navazuje na Atlas půd Evropy 2005. Informace z atlasu jsem využila v kapitole o fyzické charakteristice regionu.

3.2. Literatura metodická o územním a lokálním rozvoji na venkově

Venkovský prostor a jeho oživení, Binek, J. a kol 2007, zahrnuje informace o venkově v celé jeho šíři. Kolektiv autorů v publikaci řeší možnosti, limity, bariéry, dále možný rozvoj obcí a další ukazatele. Autoři navrhuji programová opatření v obecné bázi, která by vedla ke zlepšení využití plochy obcí a celkově vedla k lepšímu žití občanů. Území obcí na jihu ČR a zejména na jihovýchodě zkoumají individuálně a navrhuji program zlepšení pro konkrétní úseky zmíněného regionu. Obecná báze navrhovaných řešení byla inspirací k vlastnímu návrhu Programu obnovy vesnice St. Hobzí.

Soubor publikací o Českém venkově *Český venkov 2000 – Základní údaje, 2000, Český venkov 2001 – Instituce – část I. - část II., 2001, Český venkov 2002 – Podniky a podnikání, 2002, Český venkov 2003 – Situace před vstupem do EU, 2003, Český venkov 2004 – Život mladých a starých lidí, 2004, Český venkov 2005 – Rozvoj venkovské společnosti, 2005, Majerová V., a kolektiv*, pojednává o jednotlivých záležitostech týkajících se situací na venkově. Úvodní publikace je shrnutím dotazníkového šetření ve venkovských obcích ČR, kniha se zabývá možnostmi a rozdíly jednotlivých obcí zejména v otázce zaměstnání, podnikání a skutečností, které se budou v brzké době vyvíjet, zejména však řeší otázku hodnot a postojů tamních obyvatel. Následující jednotlivé publikace řeší konkrétní otázky, u nichž se opět autoři odkazují na dotazníkové šetření. Dále navrhuji koncept zlepšení a možnosti jeho realizace zejména v otázkách zemědělství a ekonomiky. V jednotlivých publikacích klade kolektiv autorů důraz na hlavní páteř zkoumaného prvku obsaženého v názvech publikací v souvislosti s porovnáním regionů, či vybírá modelový kraj, na kterém své poznatky teoreticky aplikuje. Úvodní publikace byla v práci inspirací při sestavování vlastního dotazníku. Ostatní publikace byly inspirací pro vyhotovování jednotlivých kapitol práce.

Sborník z první mezinárodní konference *Revitalizace problémových regionů – ekonomická, environmentální a sociální hlediska při jejich včleňování do evropského prostoru, Univerzita J.E.Purkyně v Únl, Kolektiv 1998*, shrnuje poznatky ekonomického rázu z I. mezinárodní konference. Sborník shrnuje problémy především regionu severozápadních Čech. Hledí na problémy v podtitulu knihy zejména z úhlu zlepšení stavu pro region v návaznosti na vstup do EU. Teoretická část problematiky se dá aplikovat na další kraje, proto je kniha v diplomové práci inspirací ve věcech ekonomických a environmentálních, které jsou využity zejména při tvorbě vlastního rozvojového dokumentu obci.

Metodická příručka *Strategický plán mikroregionu, Perlín, R. a Bičík, I. 2006*, pojednává o otázce vytváření strategických plánů území a spekuluje o efektivním využití plánů, které se v poslední době stalo poměrně narůstajícím trendem. V příručce autoři doporučují metody a postupy, které vedou k vytvoření efektivní strategie a zároveň představují také nedostatečné postupy, které naopak nevedly ke zlepšení. Navrhují tedy, aby se autoři plánu těchto chyb vyvarovali. Pro účel

diplomové práce byla inspirativní zejména úvodní kapitola příručky, která se zabývá podstatou strategického plánu a jeho tvorbou. Získané informace jsou využity v sestavování dotazníkového řízení a hodnocení jeho závěrů, dále pak v hodnocení publikací strategického rozvoje obce Staré Hobzí.

Publikace *Územní plánování pro geography*, Kubeš, J., Perlín, R. 1998, pojednává o možnostech a limitech územního plánování obce. Určuje základní koncept návrhu a zpracování plánů. Publikace je využita při hodnocení Územního plánu obce Staré Hobzí a dále v kapitole vlastního návrhu programu obnovy obce.

Publikace *rozvoj lidských zdrojů ve venkovském prostoru České republiky*, Hrabánková, M., Boháčková, I., Svatošová, L. Řehoř, P. 2007, hodnotí v několika kapitolách zdroje financování vesnic, dále popisuje metodiku hodnocení a stavu vývoje lidských zdrojů v jednotlivých regionech, publikace se zabývá popisem disparity zemědělství ve vztahu k lidskému potenciálu na venkově. Závěr knihy pojednává o diverzifikaci na venkově do opatření projektu Programu rozvoje venkova. Kniha popisuje speciální postavení venkova z hlediska zemědělství a výdělečné aktivity venkovských obyvatel. K účelu diplomové práce byla publikace inspirací zejména při tvoření vlastního rozvojového dokumentu o obci, v sekci podnikatelské činnosti obyvatel. Dále jsou z publikace čerpány náměty na možné zdroje financí nových projektů v obcích.

Publikace *Problémy stabilizace venkovského osídlení ČR*, Kubeš, J., 2000, se zabývá vývojem obyvatelstva na venkově v letech 1910 – 1998 ve vybraných okresech Jihočeského kraje, dále pojednává o rozboru literatury o geodemografických aspektech obyvatelstva na venkově, hodnotí vybavenosti službami, střediskovost a spádovost jednotlivých sídel ve vybraných okresech. Publikace v diplomové práci slouží jako inspirace tvorby návrhu budování nových služeb v obci v kapitole nového návrhu Programu obnovy obce St. Hobzí.

Publikace *Typology of Rural Space in Czechia according to its Potential for Development*, Perlín, R., Kučerová, S., Kučera, Z. 2010, řeší zejména otázku diferenciací jednotlivých obcí a jejich rozdílnost ve struktuře obyvatel, jejich činností a dalších zkoumaných ukazatelů. Autoři řeší samotný význam slova venkovská obec a hodnotí jejich vytyčování. Zkoumá dále rozdíly pohraničních a vnitrozemských obcí. Daná publikace byla využita pro studium problému rozdílů obcí rozkládajících se na periferii ČR a obcí vnitrozemských, z čehož vyplývá několik zásadních limitů a nevýhod obcí periferních. Blíže je tento fakt popsán v kapitole rozboru publikací o obci, konkrétně ve Strategii rozvoje pohraničních obcí a měst okresu JH.

Článek *Theoretical approaches of methods to delimitate rural and urban areas*, Perlín, R. 2010, popisuje rozdílnost chápání vymezení venkovského prostoru v jednotlivých zemích Evropy. Příspěvek se dále zabývá vhodností určování daného ukazatele pouze podle počtu obyvatel. Článek polemizuje o stylu určování venkovských prostor OECD, autor navrhuje změny a úpravy

kritérií. Zkoumaná problematika byla přínosná zejména v pochopení rozdílného tradičního postavení vesnice v ČR a jiných státech Evropy.

Článek z anglického časopisu *Sociologia ruralis*, *Sustainable Rural Tourism: Lessons for Rural Development*, McAreavey, R., McDonagh, J. 2010, se zabývá otázkou, jaký je potenciál pro udržitelný rozvoj venkova v oblasti Irska na území národního parku. Autor mluví zejména o možnostech a limitech území, zejména pak o možnostech nabídky cestovního ruchu v této chráněné oblasti. Článek byl v práci využit při hodnocení limitů území v sídle SH a jejich přilehlých sídel.

Článek španělských autorů v anglickém v časopise *Sociologia ruralis*, *The Complexity of Theories on Rural Development in Europe: An Analysis of the Paradigmatic Case of Almería (South-east Spain)*, Galdeano-Gómez, E., Aznar-Sánchez, J. A., Pérez-Mesa, J. C. 2011, pojednává o limitech rozvoje venkova v Evropě, jako modelový příklad je uvedena oblast na jihu Španělska. Autoři určili jako cíl příspěvku diskusi o možnosti zavedení mozaikového rozdělení venkovských oblastí v Evropě. Zmíněná oblast ve Španělsku je kvalifikována jako tzv. hospodářský zázrak, autoři se snaží tento jev vysvětlit a umožnit tak jeho napodobení. Poznatky z článku jsou inspirací pro tvorbu vlastního rozvojového dokumentu v závěru práce.

Článek z časopisu *Journal of Rural and Community Development*, *Realizing Rural Community – Based Tourism Development: Prospects for Social Economy Enterprises*, Johson, P. A, 2010, mluví o plánu rozvoje ekonomiky, kultury a sociální úrovně na kanadském venkově, která je uskutečnitelná za zvýšení aktivit cestovního ruchu. Autor se zaměřuje zejména na ekonomickou stránku problematiky a hodnocení pracovních aktivit na kanadském venkově. Hovoří o tzv. sociální ekonomice. Článek seznamuje s problematikou získání pracovních míst na venkově, zabývá se tedy shodným problémem, který je klíčový pro sídlo Staré Hobzí. Poznatky jsou inspirací pro vytvoření Programu obnovy obce St. Hobzí.

Článek z časopisu *Journal of Rural and Community Development*, *Countryside Capital, Changing Rural Landscapes, and Rural Tourism Implications in Mennonite Country*, McClinchey, K. A., Carrnicheal, B. A., 2010, popisuje historickou a venkovskou krajinu na periferii kanadského města Ontario, která je postupně zatlačována městským životem. Autoři mluví o nutnosti zachování venkovského rázu okolí města a o nutném obhospodařování historických atraktivit oblasti. Tento jev je pozorovatelný i na periferiích měst ČR. Inspirací pro nový Program vesnice je tedy nezabudování nových parcel pro výstavbu do územního plánu obce Staré Hobzí a tím zamezení jejího přiblížování k okolním městům. Týká se to stavebních ploch zejména na periferiích jednotlivých sídel. Venkovské sídlo by ztratilo svůj typický ráz a město by ho postupně pohlcovalo a urbanizovalo.

V Článku z časopisu *Sociologia Ruralis*, *Ruralities and Gender Divisions of Labour in Eastern England*, Henderson, S., Hoggart, K., 2003, autoři porovnávají možnosti zaměstnání žen na venkovském východě Anglie. Jde o hodnocení vzdělání v kontextu s jejich pracovním uplatněním na

venkově. Autoři situaci srovnávají s malými a většími městy regionu a celé Anglie. Dále se zabývají rozdílným finančním ohodnocením žen za stejnou práci vykonanou na venkově a ve větším městě. Výsledky hovoří o negativních výsledcích právě na venkově, kdy za stejnou práci se stejným vzděláním dostane žena menší finanční ohodnocení. Autoři navrhnou změnu tohoto systému vybudováním pevnějších měřítek posuzování finančních odměn. Článek je inspirací v navrhování rozvojového dokumentu, konkrétně zřizování nových pracovních míst prvoplánově určených ženám. Celkově je na venkovských sídlech Starého Hobzí větší možnost uplatnění mužů (zemědělské družstvo, palírna, pneuservis), a proto je nutné nově vzniklá pracovní místa účelně směřovat ženám.

4. CHARAKTERISTIKA ZPRACOVANÝCH ÚZEMNĚ ROZVOJOVÝCH A REGIONÁLNĚ ROZVOJOVÝCH MATERIÁLŮ VZTAHUJÍCÍCH SEK OBCI

4.1. Program rozvoje mikroregionu Dačicko

Následující program byl navržen na přelomu roku 2004/2005 a je platný do prosince 2011. V následujícím textu jsou použity údaje převážně z této publikace. Údaje z dokumentu jsou doplněny o informace získané na základě ústního rozhovoru se starostou obce Kamilem Rodem a také o informace získané terénním průzkumem obce autorem práce. V době tvorby diplomové práce se nový program zpracovává, a proto nemůže být do práce zahrnuto jeho zhodnocení a vzájemné srovnání obou dokumentů. V následujícím textu bude pojednáno pouze o hotových, rozpracovaných a neuskutečněných bodech programu, které jsou doplněny o nejaktuálnější informace o stavu objektů z již zmíněného terénního průzkumu autorem.

Dokument byl zpracován pro svazek obcí, které tento mikroregion pojímá (Obrázek 4.). Jedná se o strategické uskupení, v němž mohou obce společně hospodařit a využívat tak vlastní zdroje společně. Jde tedy o jistou kooperaci okolních sídel, která je výhodná pro všechny zmíněné strany. Obec Staré Hobzí včetně přilehlých vesnických sídel patří do svazku obcí na Dačicku. Cílem dokumentu je navrhnout projekt, který se zaměří na rozvoj sledovaného mikroregionu. Publikace má návaznosti na dokumenty stejného či vyššího řádu, na které se v textu velmi často odvolává (jedná se především o územní plány obcí a jejich další rozvojové materiály). Jedním z důvodů vytvoření tohoto svazku je čerpání finančních prostředků z fondů EU, jež se snaží zvýšit úroveň zemí nacházející se v těchto a podobných seskupeních a srovnat tak jejich celkovou ekonomickou i sociální úroveň. Tyto dotace se týkají zemí, které jisté úrovně v celoevropském měřítku nedosahují. Spolky jsou tvořeny z důvodu větší šance schválení projektu a připsání dostatečné finanční základny na realizaci projektů. Mikroregion také masivněji zaštiťuje čerpání fondů z projektu Program obnovy venkova a dalších spolků pro podporu sídel, obcí a měst.

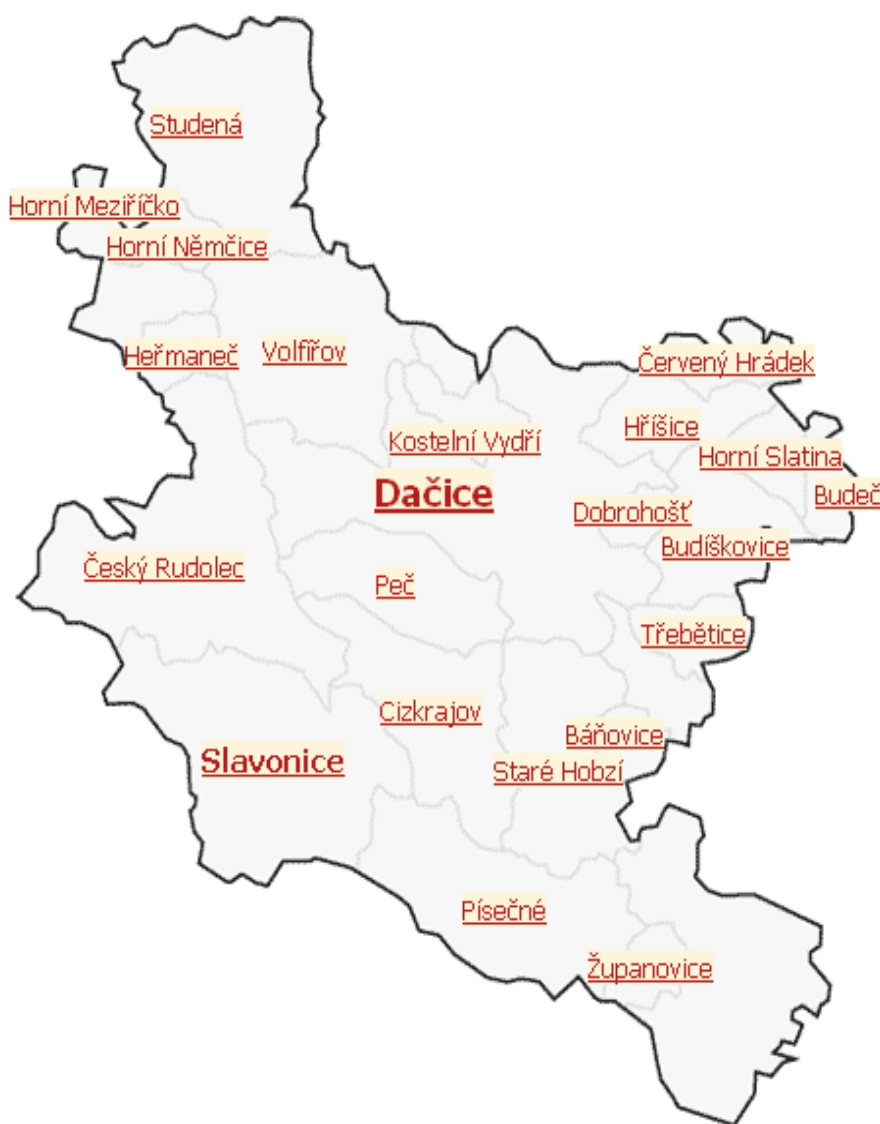
Struktura dokumentu zahrnuje zejména analýzu celkového stavu mikroregionu z více hledisek a charakterizuje silné či slabé stránky konkrétních částí regionu. Dále stanovuje rozvojové vize a cíle v několika základních oblastech a to: infrastruktura a životní prostředí, zemědělství, obnova venkova, ekonomické prostředí, sociální prostředí a lidské zdroje, v neposlední řadě kvalita života.

Závěr publikace stanovuje konkrétní aktivity a návrhy projektů, včetně návrhů konkrétního financování (ne však u každé položky). Jak je již zmíněno, tak nový dokument, který seznamuje s uskutečněním jednotlivých bodů aktivit mikroregionu je momentálně zpracováván, současné stavy

jednotlivých projektů jsou tedy uvedeny pouze na základě rozhovoru s odborníky obce a pozorování autora práce.

Region je tvořen svazkem 20 obcí a dvou měst - Dačice a Slavonic (Obrázek 4.). Dané území je územím pověřené obce III. stupně Dačice, ležící v okrese JH a pojímá hranice kraje Vysočina (konkrétně okres Třebíč) a Jihomoravského kraje (okres Znojmo). Celkové osídlení mikroregionu je značně nevyrovnané, což je dáno hlavně přítomností měst, které pojímají větší část obyvatel mikroregionu. Obce se v období před založením onoho svazku snažily tvořit plán rozvoje

Obrázek 4. Mapa obcí náležící do spolku Program rozvoje mikroregionu Dačicko k 1. 1. 2004



Zdroj: Program rozvoje mikroregionu Dačicko, Kolektiv (2004/2005)

samostatně či zapojením do Programu obnovy venkova. Projekty ale pokryly požadavky obcí pouze částečně, a proto bylo nezbytné tuto kooperaci vytvořit. Obce tedy často spolupracují s oběma

spolky, které jsou propojeny. Velkým limitujícím faktorem je finanční náročnost akcí, které se odráží v následném vlastním kofinancování. Je zde jasná přímá úměra ve velikosti obcí a možnostech jejího rozpočtu, větší obce ho mají logicky vyšší a naopak. Právě proto tento projekt podporuje i ty nejmenší obce, aby svou úroveň jasně reprezentovaly státu patřícího do Evropské unie. Navrhované projekty jsou v dokumentu uváděny buď pro jednotlivé obce, nebo skupinu obcí. Projekty zahrnující region jako celek jsou spíše výjimkou. Do budoucna se ale s těmito rozlehlejšími projekty počítá.

Dokument má několik hlavních mezníků, které je třeba splnit, aby šlo pokročit k větším cílům celého regionu. Jako základní se zde jeví rozvoj infrastruktury, do níž spadají opravy komunikací, kanalizace, ČOV, dále plynofikace. Jedná se zejména o opravy, ale v některých menších obcích dokonce o jeho vybudování. Projekty jsou zaměřeny i na výstavbu bytů a jiných zařízení (sportoviště, kulturní domy apod.) Program rozvoje mikroregionu úzce souvisí s dokumentem Program obnovy venkova, neboť je většina projektů financována právě z této instituce. Na další finanční výpomoci se podílelo několik fondů EU a jiných. Nemalou částkou se k zvelebení svých obcí podílel právě samotný OÚ.

V dalším textu bude pojednáno o jednotlivých prioritách v dokumentu uvedených. Dále bude zhodnocena úspěšnost uskutečnění vybraných vytyčených cílů. Z projektu jsou v textu uvedeny pouze stěžejní akce jednotlivých hlavních cílů.

Prvním ze základních cílů projektu je **zmírnění dopadu jeho okrajové polohy**, což souvisí s ne ideální polohou dopravních tahů. Z tohoto faktu vyplývá i malý zájem investorů do této oblasti, s čímž souvisí velká míra nezaměstnanosti, která v regionu činí průměrně 20%. Cíl je tedy jasný, snížit nezaměstnanost na úroveň podobnou jako v ostatních částech Jihočeského kraje. Tato vize dokumentu je nyní velmi těžko zhodnotitelná, jelikož v době zhotovování diplomové práce nebyly známy podrobné výsledky sčítání lidu 2011. „Dále se dá příliš výhodná poloha regionu kompenzovat zařazením obcí do tzv. hospodářsky slabých oblastí, které jsou následně podporovány z prostředků státního rozpočtu jako hospodářsky slabé regiony“ (Program rozvoje mikroregionu Dačicko, REBA a.s., Kolektiv 2005/2006).

Druhým cílem projektu je zvýšení úrovně **infrastruktury a životního prostředí**. Předpokládaným výsledkem by mělo být intenzivnější propojení okolních měst a vesnic a tím zvýšení možnosti zaměstnání a dále lepší dostupnost obcí pro cestovní ruch, což sebou přinese další potenciál pracovních míst a příliv peněz do obcí. Projekt byl částečně uskutečněn a to konkrétně zvýšením autobusových spojů mezi vesnicemi a městy, celý koncept dojížděky byl také lehce upraven podle jejich vytíženosti. Některé obce měly nadměru autobusových a vlakových spojů, které nebyly dostatečně využity, a proto byly přeměrovány na jinou trasu. Ke zvýšení komfortu cestování a k vyšší úrovni využívání vlakové dopravy cestujícími přispělo i zakoupení nových

nejmodernějších vlakových souprav pro cestovní účely. Tyto vlaky se pohybují zejména na trase Dačice-Slavonice-Jemnice. Obec Staré Hobzí nemá tedy k vlakové dopravě přístup. Vybudování tratě by bylo ale vysoce finančně náročné, proto se o jejím budování neuvažuje.

Mezi konkrétní projekty předešlého bodu projektu mikroregionu patří *zařazení města Slavonic na seznam UNESCO* - tento projekt byl uskutečněn a velkou měrou přispěl k rozvoji cestovního ruchu nejen města, ale i jeho blízkého okolí a tím pádem i k rozvoji zaměstnanosti. Staré Hobzí a přilehlé obce z této zvyšující se atraktivnosti oblasti jasně profituje. V obci je znatelně větší počet rakouských turistů, kteří spojí prohlídku Slavonic s návštěvou okolních pamětihodností a obcí. Po zapsání město využilo několik dotací na úpravu jeho historické části a tím se jeho celková vizuální stránka několikanásobně zlepšila. Větší frekvenci zahraničních návštěv pozoruje zejména sídlo Janov (rozhovor s odborníky obce).

Do priorit cíle infrastruktury a životního prostředí je zahrnuta i potřeba *rozvoje informačních technologií*. V době návrhu projektu mělo vlastní internetové stránky pouze několik obcí regionu. Překvapivé množství obcí ani nebylo schopno komunikovat s vyššími úřady a mezi sebou internetovou poštou. Cílem projektu bylo tedy vybudování moderní provázané sítě informačních technologií. Tento projekt byl ve většině obcí uskutečněn. Tohoto bylo dosaženo nejen zásluhou kooperace mikroregionu, ale také díky jasně nezadržitelnému technickému pokroku, který si onu technickou vybavenost každé obce bezpodmínečně žádá. V projektu je zahrnuta i nutnost přístupu k internetové síti obyvatelům obcí, potažmo i turistům, kteří obec navštíví. Za tímto účelem byly v některých obcích zřízeny místnosti s počítači napojenými na internet v rámci místních knihoven, kde je síť většinou bezplatně místním i turistům k dispozici. Projekt byl realizován i ve St. Hobzí.

Vzhledem k následkům ničujících povodní r. 2002 a následně 2006, bylo v dokumentu nutné zahrnout *projekt ochrany proti živelným pohromám*. Tento projekt byl z velké části uskutečněn.

Dalším, třetím cílem dokumentu je nutnost zlepšení úrovně *podnikání a cestovního ruchu*. Všechny cíle jsou vzájemně propojeny a logicky na sebe navazují, což znamená, že se některé projekty mohou prolínat. Všechny totiž směřují k jednotnému cíli a to je zvýšení úrovně regionu pro cestovní ruch a zaměstnání a z toho vyplývající vyšší úroveň žití v jednotlivých obcích regionu.

Jedním z hlavních bodů třetího cíle programu je *rozvoj turistických tras*. Tento projekt je naplánován až od roku 2015, proto nejsou všechny jeho body dořešené. Vedl ale k propracování značení cyklistických tras v okolí obce Starého Hobzí, zejména pak v oblasti nedaleko sídla Janov.

Zemědělství, lesnictví a rozvoj venkova, je čtvrtým bodem projektu obnovy mikroregionu. Projektem, který se ve velké míře týká obce Staré Hobzí, je podpoření lesnictví a myslivosti. Na základě uskutečňování jednotlivých aktivit byla na popud daného spolku mysliveckému sdružení St. Hobzí prodána obecní budova za symbolickou jednu korunu, kterou myslivci rekonstruovali a

využili ji jako hájovnu. Dalšími projekty bodu rozvoje venkova je *obnova a údržba venkovského charakteru krajiny*. Týká se to zejména údržby návsi a dostatečné vybavenosti obcí. Tento projekt je finančně velmi náročný. Postupně se tedy uskutečňuje v několika fázích. Ve Starém Hobzí byl zatím realizován pouze z části.

Poslední pátá skupina vytyčených cílů zahrnuje *zajištění lepších podmínek pro kvalitnější život obyvatel* v obcích mikroregionu. Zmiňovaný bod v sobě nese návrh na podporu *rozvoje obecné kultury obyvatel* – týká se zejména zachování lidových tradic a zvyků na vesnici, dále *rozvoj školství, zdravotnictví* a v neposlední řadě, také *sociálních služeb*.

Tabulka 9. Projekty Programu rozvoje mikroregionu Dačicko týkající se obce Staré Hobzí

Název projektu	Odhadovaná částka v milionech Kč	Stav projektu
Rekonstrukce místních komunikací	5	Z části
Rozšíření internetu	0,4	Ano
Skládka na stavební suť	0,6	Ne
Malé vodní elektrárny	16	Ne
Cyklostezky	5	Z části
Golfové hřiště	10	Ne
Lyžařský vlek	4	Ne
Revitalizace krajiny	0,8	Ano
Sakrální stavby	0,25	Ano
Přestěhování OÚ do budovy ZŠ	0,8	Ano
Rekonstrukce budovy bývalého OÚ na 4 bytové jednotky	3,5	Ano
Přestavba 3 nebytových prostor na byty	3	Ano
Školící centrum	nevyjádřeno	Ne

Zdroj: Program rozvoje mikroregionu Dačicko, REBA a.s. (2005/2006), úprava autor

Z Tabulky 9., která uvádí konkrétní návrhy vytyčených cílů programu a hodnotí stav realizace jednotlivých bodů, je pozorovatelná značná úspěšnost realizace navrhovaných akcí.

Projekt rekonstrukce místních komunikací je uskutečněn v nemalém rozsahu. Ve Starém Hobzí byla vybudována nová komunikace ve dvou částech sídla (přibližně 350 m nové komunikace) a to v oblasti severně od palírny Lihovaru a.s., až po křižovatku u domu č. 169. Další nově rekonstruovanou komunikací byla silnice III. třídy v nové zástavbě sídla St. Hobzí směrem na osadu Veselíčko. Při rekonstrukci nových komunikací byly zároveň obnoveny i chodníky podél cest, které opravovanou komunikaci lemují, chodníky byly do této doby nevyužívané. Tento fakt jistě přispěl k bezpečnosti pohybu občanů po komunikacích. Dále bylo v obci opraveno několik polních cest, což

je nutné pro vykonávání aktivit zemědělského družstva. Nové komunikace byly vybudovány ve velké míře v sídle Janov a také na spojnici sídel Vnorovice a Nové Dvory. O dalších návrzích na budování nových komunikací bude pojednáno kapitole vlastního návrhu Programu obnovy obce.

Dalším uskutečněným bodem projektu je *rozšíření internetu* pro potřeby veřejnosti. V sídle St. Hobzí byla zřízena místnost s internetem, která je podle úředních hodin knihovny veřejnosti zdarma přístupná.

Skládka na stavební suť nebyla vybudována z důvodu jejího nepovolení odborem ochrany životního prostředí. Místo pro ni určené nevyhovovalo stanovám tohoto úřadu, vyskytovaly se zde chráněné rostliny, které v zájmu ochrany přírody nemohou být likvidovány. Stávající skládka v obci nacházející se mezi St. Hobzím a Veselíčkem byla rekultivována-zanesena zeminou a osázena zelení.

Dalším neuskutečněným projektem je vybudování malých *vodních elektráren* na mlýnech v okolí St. Hobzí. Důvodem nerealizace tohoto projektu je velká finanční náročnost výstavby. Obec by se na vybudování vodních elektráren musela podílet 50% a to je z důvodů malého rozpočtu nereálné.

V okolí obce byly částečně rekonstruovány a řádně označeny některé části *cyklostezek*. Projekt byl realizován pouze z velmi malé části. Důvodem je opět příliš velká nutnost finanční spolupráce obce, která projekt rekonstrukce cyklotras nepovažuje za problém akutní (rozhovor s vybranými členy zastupitelstva OÚ St. Hobzí).

Co se týká akcí spojených s *revitalizací krajiny*, byly zde dotace využity poměrně zásadně. Z peněz na tento projekt získaných, byla vysázena třešňová a švestková alej v sídle St. Hobzí, dále projekt obnovy zeleně v celé obci, kdy byly v různých částech obce vysázeny řady bříz. Projekt byl uskutečněn i v rámci místní slavnosti dětského dne, kdy se mohly rodiny s dětmi zúčastnit výsadby stromku, který ponese cedulku s jejich jménem.

Naplno využita byla i dotace na obnovu *sakrálních staveb*. Z dotace bylo opraveno 11 kapliček v okolí, dále také kaple ve Vnorovicích i Nových Dvorech. Obec na tyto opravy použila finance nejen z dotací, ale také z vlastních zdrojů.

Přestěhování OÚ do prostoru ZŠ Staré Hobzí nakonec čítalo větší množství financí, než bylo odhadnuto. Na projekt bylo požito 600 tisíc Kč z dotací a stejná částka z vlastního fondu obce (evidence OÚ St. Hobzí). Prostory původního OÚ byly rekonstruovány na sociální byty. V sídle St. Hobzí byly budovány další objekty, které nyní slouží jako sociální byty, finance byly dotovány z POV, MMR a dalších.

Projekty v Tabulce 9. mají několik podprojektů, které jsou v různých fázích vývoje. Jedním z projektů je *využití zámku ve Starém Hobzí* pro potřeby cestovního ruchu. Zámek je ale v rukou soukromé osoby, konkrétně Müller reality s.r.o., a proto obec těžko ovlivní budoucí nakládání s touto nemovitostí. Dnes je tento zámek majitelem rekonstruován, zejména pak jeho interiér pro osobní účely. Záměry, které by zvýšily potenciál cestovního ruchu v obci, nejsou prozatím známy.

4.2. Program obnovy venkova obce Staré Hobzí

Informace v následujícím textu jsou čerpány zejména z tohoto dokumentu, z postřehů na základě řízeného rozhovoru s odborníky obce a experty na problematiku. Dále jsou zde použita data, která obec poskytla ze svého archivu, ona data ale nejsou zařazena v žádném jiném dokumentu, byla totiž vytvořena členy obce pro vlastní potřebu. Autorem většiny spisů je bývalý starosta obce. František Štibich a jeho tehdejší zástupce Kamil Rod.

Program obnovy venkova (v následujícím textu pouze POV) je dlouhodobý vládní program, který se liší od jiných dokumentů svou nezávazností. Má za úkol pouze hledání cesty k postupnému zvelebení českých venkovských sídel. Při velkém počtu vesnic nelze stanovit celkovou obecně platnou koncepci plánu, proto musí být přístup k jednotlivým obcím značně individuální a musí se tedy konkrétně přizpůsobit limitům a specifickým problémům dané lokality. Aby byl projekt úspěšný, tak nestačí pouze aktivita OÚ, ale je nutné zapojení všech občanů vesnice, které povede ke splnění jasně vytyčeným cílům konkrétního projektu. Základem je důsledné seznamování občanů s nadcházejícími akcemi a poskytnutí možnosti aktivně se na projektu podílet. Každý stanovený projekt je pro obec reálný, a proto je u každého jeho bodu stanovena přibližná částka, která bude nutná pro plánovanou akci poskytnout. POV pro obec Staré Hobzí byl navrhnout se souladem vypracovaného Územního plánu obce. Dokument má za cíl stanovit určité klíčové směry, díky nimž dojde ke zlepšení úrovně žití v obci a posune jej do úrovně městského komfortu. Jde o zdokonalení funkce obce jak v ekonomické, tak sociální sféře. Dotace těchto akcí z fondu POV jsou financovány pouze částečně, čili se musí na polovině nákladů obec podílet sama. Při navrhování projektů je proto nutné, aby OÚ počítal s jistou finanční základnou, kterou je povinen tyto projekty podpořit.

V Tabulce 10., která zobrazuje akce plánované do roku 2010 v POV obce Staré Hobzí, pozorujeme značný úspěch realizace zadaných akcí. Stanovené náklady a reálné částky se však u mnohých projektů značně liší. To dokazuje velkou náročnost odhadu nákladů určitého bodu programu. Některé projekty byly uskutečněny pouze částečně, návrh na dokončení bude zahrnut v novém rozvojovém dokumentu obce. Další akce se odsunuly do pozadí, jejich uskutečnění bylo vyhodnoceno jako v současné době pro obec méně akutní, a proto nebudou v blízké době do projektů zahrnuty. Některé z neuskutečněných programů však nebyly realizovány z důvodu velké nákladnosti akce.

Akce *výstavba sportovišť* se konala v několika fázích a to v sídlech Staré Hobzí a Vnorovice. V obou sídlech byly vystavěny nové tenisové a volejbalové kurty. K těmto sportovním plochám náleží také základna, která slouží jako odkladiště erárního sportovního náčiní. Pro daný projekt byl stanoven náklad 600 tisíc Kč, realita však čítala vyšší náklady zhruba o 500 tisíc Kč. Do akce je zahrnuto i vybudování *letního kulturního areálu*, čímž je myšleno upravení plochy za školou v sídle

Staré Hobzí, zakoupení chatěk poskytujících zázemí a zakoupení lavic se zastřešením, což bude využito při konání zábav pod širým nebem. Tato akce byla také splněna, náklady činily zhruba 200 tisíc Kč. O dalším rozšíření letního kulturního areálu a sportoviště se budu zmiňovat ve vlastním projektu obnovy obce.

Tabulka 10. Akce navrhované v projektu POV Staré Hobzí (2007 - 2010)

Druh akce	Stanovené náklady (Kč)	Stav akce k datu 12. 12. 2010
Letní kulturní areál a sportoviště	800 000	Hotovo
Bezdrátový rozhlas	600 000	Hotovo
Místní komunikace	400 000	Částečně
Kanalizace	400 000	Hotovo
ČOV a vodovod	400 000	Neuskutečněno
Hasičská zbrojnice	400 000	Hotovo
Sakrální stavby	200 000	Hotovo
Výstupní plochy zastávek autobusu	200 000	Hotovo
Klubovny	200 000	Částečně
Protipovodňová opatření	400 000	Hotovo
Zeleň	100 000	Částečně
Tělovýchovná zařízení	200 000	Hotovo
Podpora soukromého podnikání	400 000	Neuskutečněno
Údržba ZŠ	600 000	Hotovo
Podpora agroturistiky	400 000	Částečně
Oprava KD	200 000	Hotovo
Siréna	200 000	Hotovo
Rozhledna	200 000	Neuskutečněno

Zdroj: Program obnovy venkova obce SH, Kolektiv (2010)

Výstavbu, rekonstrukci a údržbu místních *komunikací* řeší již dokument Program rozvoje mikroregionu Dačicko. V tomto projektu je stanovena nutnost investice 5 miliónu Kč. Jelikož je obec povinná podílet se na částce zhruba poloviční měrou, není schopna danou vizi dokumentu splnit. S využitím financí POV je tedy navrhnout plán výstavby s několikanásobně nižším rozpočtem, který byla obec schopna vydat. Z této akce bylo tedy vystavěno a opraveno několik lesních cest a také část spojnice mezi obcemi Vnorovice a Nové Dvory. Původně navrhovaný rozsah prací však nebyl zcela splněn z důvodu nedostatku financí. Nutnost opravy komunikací v obci řeší nově koncipovaný rozvojový dokument v závěrečné části diplomové práce.

Dalším bodem dokumentu POV je vybudování *bezdrátového rozhlasu*, který bude zasahovat do všech částí sídla Staré Hobzí a dále do sídel Vnorovice a Nové Dvory. Jedná se o moderní systém rychlého spojení mezi sídly obce. Projekt byl zcela uskutečněn, náklady se zhruba shodují s původně navrhovaným rozpočtem. Díky tomuto projektu se průkazně zvýšila účast na místních drobných akcích, které nebyly dopředu plánovány, a proto nebyly zaneseny do rozvrhu akcí v místním zpravodaji.

Další položkou je drobná oprava *místní hasičské zbrojnice*, jak jejího interiéru, tak exteriéru a nutné pořízení sirény, která informuje o požáru v okolí a zároveň svolá místní spolek dobrovolných hasičů. Akce byla uskutečněna v plném rozsahu, stav zbrojnice je však nadále nedostačující. Proto bude o rekonstrukci zbrojnice a podpoře hasičského spolku pojednáno v kapitole vlastního rozvojového dokumentu.

Nutnost vybudování *výstupních ploch autobusových zastávek* v Janově a Novém Hobzí vedla k zařazení této položky do POV. Akce pojala menší finanční částku, než byla původně předpokládána. Nutné je také opravit výstupní plochy autobusových zastávek zbývajících sídel obce, dále je akutní celková rekonstrukce zastávek. O problému bude pojednáno ve vlastním návrhu obnovy obce.

Po ničivých povodních r. 2006 bylo nutné vybudování *protipovodňových opatření*, které do budoucna zabrání dalším škodám na soukromém i obecním majetku. Po devastujících výsledcích povodní obec nápravu zjednávala i z jiných fondů, zapláceno takto bylo několik hrází a silnic v obci. Aktivity jsou však nedostatečné. Obec často řeší pouze následky ničivých povodní a málo investuje právě do preventivního opatření. Návrhy na zlepšení situace budou prezentovány v kapitole vlastního rozvojového dokumentu.

Ostatní projekty dokumentu jsou v současné době uskutečněny z části nebo plně, žádná z položek však neodpovídá požadované úrovni. Téměř všechny body dokumentu je nutné rozšířit a uskutečnit ve větším rozsahu, než je zde plánováno. Projekt *vybudování rozhledny* byl odsunut a v dohledné době není s jeho realizací počítáno. Není uskutečněn ani projekt *vybudování vodovodu a ČOV*, z důvodu vysokých finančních nákladů. Tento bod programu je však v obci poměrně nutné brzy realizovat, a proto je zahrnut do vlastního rozvojového dokumentu. Dále je zde zahrnuta *podpora soukromého podnikání* v obci, která v obci také prozatím nebyla uskutečněna.

4.3. Územní plán obce Staré Hobzí

Následující text je čerpán zejména z Územního plánu obce, je doplněn o poznatky získané z rozhovorů s odborníky obce a experty na danou problematiku.

Územní plán (dále jen ÚP) obce Staré Hobzí je dokumentem veřejně přístupným a pro obec zcela závazným. Je to plán, který stanovuje celkovou urbanistickou koncepci venkovských sídel, řeší přípustné a nepřípustné funkce ploch území a zároveň vymezuje jeho přesnou plochu (Územní plánování pro geography, Kubeš, J., Perlín, R., 1998). ÚP je zhotovován konkrétně podle zákona č. 183/2006 Sb., o územním plánování a stavebním řádu- internetový zdroj „I“. Obsahem dokumentu je obsáhlá textová a shrnující tabulková část, obecně závazná vyhláška a dále grafická část, která zobrazuje konkrétní celky v mapách daného měřítka.

Obec Staré Hobzí má jako původní ÚP vyhotovený nyní podstatně nevyhovující plán již z roku 1997. Aktuálnější vypracování ÚP z roku 2002 bude tedy v následujícím textu komentováno jako původní ÚP. K datu 1. 1. 2012 došlo k několika změnám, konkrétně změna č. 1. - 2006, č. 2. - 2007 a aktuální změna č. 3. k 1. 1. 2012. V následujícím textu budou tedy komentovány akce navrhované v ÚP z roku 2002, bude hodnocen jejich současný stav (podle aktuální změny ÚP r. 2012), dále budou uvedeny další návrhy ke zlepšení jednotlivých bodů, které jsou v aktuálním plánu zatím jen prognosticky nastíněny.

Původní ÚP navrhuje ve své koncepci *nové vytyčení ploch vhodných k vystavění rodinných domů*. Dokument hovoří o vytvoření nové zástavby v sídle Staré Hobzí převážně v její východní a severovýchodní části a také v menších prostorách ve střední části. Prostor byl do současné doby využit pro novou zástavbu poměrně nehojně. Nový dokument vymezuje plochy především v severní části sídla, střední (oblast ovocného sadu u budovy ZD) a také rozšíření jižní oblasti (již z části zastavěna). Problémem všech nově navrhovaných míst je absence infrastrukturních sítí. Těmito sítěmi je tedy nejprve nutné vymezené prostory pokrýt, poté může dojít k jejich prodeji za účelem výstavby. V sídle Vnorovice byl v plánu 2002 vymezen prostor zástavby na jeho severní straně, v současnosti je již zastavěn. Pro Vnorovice je v aktuálním dodatku ÚP navrhovaná plocha výstavby v oblasti tzv. „za humny“, tedy v severní části sídla. V Nových Dvorech je určena malá plocha pro rodinnou zástavbu ve východní části sídla. Nově vytyčené plochy v sídlech však také postrádají zasíťování. Pro zbylá dvě přílehlá venkovská sídla nejsou aktuálně navrhované plochy pro novou výstavbu.

Další řešenou oblastí ÚP jsou *plochy občanské vybavenosti a plochy určené pro sportovní využití*. Původní ÚP počítá s možností využití budovy zámku ve Starém Hobzí. V současnosti je tento objekt v rukou soukromého majitele, který má pro využití budovy nejasné vize. Obec proto s tímto prostorem ve své koncepci nemůže nadále počítat. Fotbalové hřiště, jehož majitelem je od

roku 2006 TJ Dyje, bylo odkoupeno od státu. Prostor je však velmi stísněn, a proto nový plán počítá s vystavěním dalšího hřiště spolu se sportovním areálem v prostoru za budovou ZŠ a OÚ ve Starém Hobzí. Uskutečněno bylo již vybudování sportovního areálu v jižní části sídla Staré Hobzí. Nový ÚP nepočítá s dalším rozšířením jižního sportoviště. Původní ÚP navrhuje přestavbu jižní části návsi za účelem zkvalitnění občanské vybavenosti, žádná přestavba se ale nekonala a nový dokument s ní dále nepočítá.

Plochy pro výrobní aktivity - ÚP z roku 2002 vymezuje průmyslovou zónu v obci. Tato zóna byla ve 3. dodatku ÚP rozšířena a to v sídlech Staré Hobzí a Vnorovice. Nabízí tak větší možnost průmyslového využití ploch a tímto přímo podporuje činnost místních podnikatelů. Původní plán počítá s likvidací ploch živočišné výroby z centrálních částí obcí a navrhuje umístění nových ploch v periferních částech sídel. Tento bod plánu byl z části naplněn. Nevyužívané objekty ve středu obcí však nyní neplní jinou funkci a tak významně narušují celý estetický ráz stávajících oblastí.

Původní ÚP navrhuje *plochy pro osázení zelení*, zejména pak na návších sídel obce. Dále navrhuje *vybudování veřejných prostranství* pro možnost shromažďování občanů s dostatkem zeleně v oblastech. Postupně bylo vykonáno několik akcí pro podporu nové výsadby zeleně. Došlo k vysazení nové švestkové aleje v oblasti kolem polní cesty za budovou ZŠ ve Starém Hobzí, dále švestkové aleje na SZ straně sídla v blízkosti domu č. 31. Do budoucna se v novém dodatku ÚP počítá s vysazením zeleně za účelem rekreační a sportovně rekreační funkce a také vysazení nových zelených ploch ve volné přírodě na území obce.

ÚP z roku 2002 řeší problematiku stavu *vodních ploch* v jednotlivých sídlech. Plán údržby spočívá zejména v odbahnění požárních nádrží, zpevnění jejich břehů a vyčištění dna. Dále navrhuje údržbu a obnovu funkčnosti svodnic a přítoků (zkapacitnění) a osázení břehů nádrží příbřežní zelení. Zmiňované bylo dosud uskutečněno pouze na vodní nádrži U Kulhánků ve Starém Hobzí, která byla odbahněna a přetvořena na přírodní koupaliště. V současné době je potřeba o znovuobnovení této údržby. Nový dodatek územního plánu počítá s revitalizací všech nádrží a s vybudováním nových rybníků v okolí sídla Vnorovice.

Technická vybavenost obce byla v době koncepce ÚP 2002 na shodné úrovni jako dnes. Stejně jako aktuální dodatek dokumentu, původní plán řeší nutnost opravy veřejné kanalizace sídel, shodný stav je ohledně vedení veřejného vodovodu. Dále je plánovaná výstavba ČOV ve všech sídlech (dnes je vybudována pouze ve Starém Hobzí - v novém plánu se dále počítá jejím rozšířením a rekonstrukcí). V novém dodatku ÚP je počítáno s rozšířením plynofikace do všech místních částí, v současné době je projekt uskutečněn pouze v sídle Staré Hobzí.

4.4. Strategie rozvoje – Sdružení pohraničních obcí a měst okresu

Jindřichův Hradec do roku 2015

Údaje v následujícím textu jsou čerpány zejména z tohoto dokumentu, jsou doplněny o informace získané na základě rozhovorů se členy obce a experty na danou problematiku.

Dokument Sdružení pohraničních obcí a měst okresu Jindřichův Hradec (dále je SPOM) byl zpracován jako aktualizace předešlého projektu, který platil do roku 2002. Pojednává o plánovaných strategiích, které jsou přibližně definovány pro období mezi roky 2010-2015, řada projektů v rámci dlouhodobého uskutečňování však onen vymezený čas přesahuje. Cílem celého dokumentu je sestavení prognózy dalšího rozvoje pohraničí a přesně ustanovení společných aktivit, které povedou ke zlepšení socio - ekonomických a dalších podmínek spadajících obcí a sídel. Strategie programu vychází ze současných analytických a dalších dokumentů (především pak z ÚP obcí), které byly za účelem zvelebování sídel v dřívější době vytvořeny. S novou aktualizací těchto dokumentů je nutné inovovat také základní strategie SPOM.

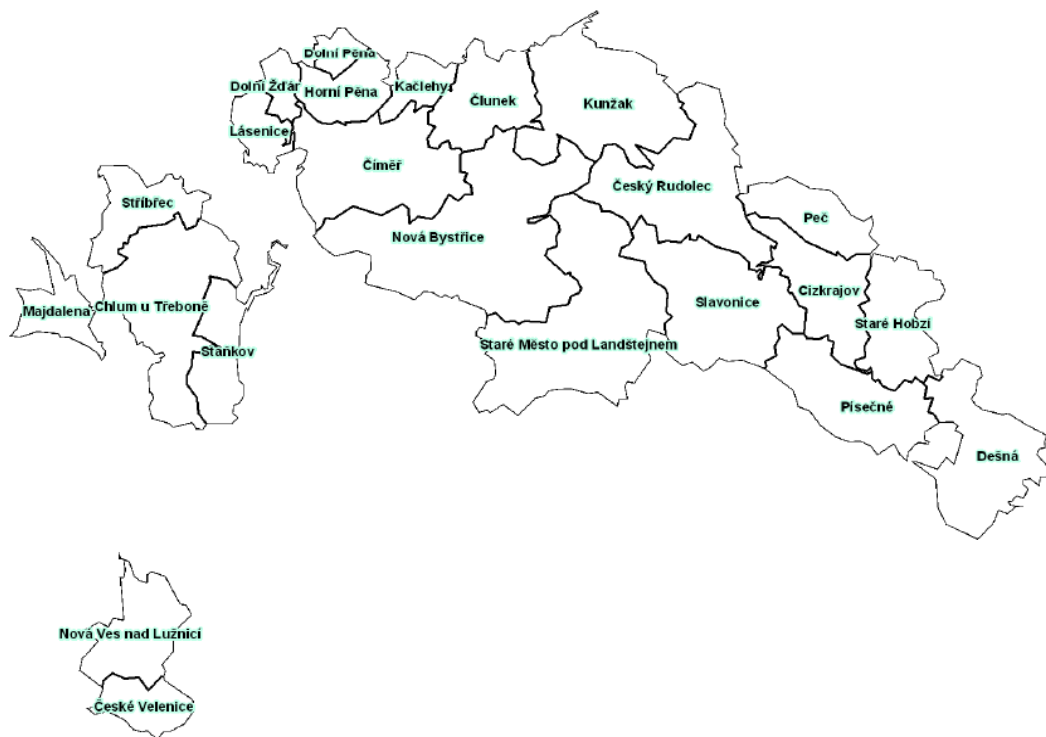
SPOM bylo založeno 11. 5. 1995, jeho prvním předsedou byl zvolen tehdejší starosta města Slavonice pan Milan Souček. Na počátku mělo sdružení 18 členských obcí, k těmto základním dále přibyly další, včetně obce Staré Hobzí. Dvě obce z projektu od jeho založení vystoupily. Ke společnému jednání členů sdružení (zejména starostové obcí) dochází zpravidla čtvrtletně, či rada SPOM zasedá podle potřeb a aktuálních problémů. Velkým dříve realizovaným projektem sdružení, byl projekt budování okružních cyklotras, včetně propojení s rakouskými trasami, který byl financován v rámci CBC Phare z EU. Současný stav stezek je však stále nevyhovující. Nejvíce společných projektů se však týká zejména spolupráce v otázce cestovního ruchu, údržbě sakrálních staveb a dalších památek obcí.

První část SPOM se zabývá situační analýzou prostoru a celkovým profilem území. Členy sdružení SPOM tvoří obce v pohraničí Jindřichohradeckého okresu. Region okresu je vymezen na jihozápadě Českými Velenicemi a na jihovýchodě obcí Dešná. V dnešní době čítá spolek 23 obcí (Obrázek 5.) a 77 k nim přilehlých částí. Souhrnná katastrální výměra mikroregionu dosahuje přibližně 680 km². V celostátním měřítku tento projekt řeší obecně nepříznivou polohu pohraničních obcí, které jsou tedy na periférii státu a z toho plynoucí nevyhovující ekonomické i sociální podmínky v důsledku neatraktivní jejich polohy. Celý region Jindřichohradecka je celkově v porovnání s jinými regiony ČR podle několika kritérií (podíl zaměstnanosti v zemědělství, hustota obyvatel, průměrná mzda a další) řazen jako hospodářsky slabý a průměrný. Tato negativa jsou ale kompenzována často neporušenou venkovskou krajinou. Projekt také využívá spolupráci s pohraničními obcemi Rakouska, spolupracuje zejména s regionem Dolního Rakouska, tím je dosti

kompenzována ona odlehlost od jádrových oblastí ČR a jejího hlavního města. Dokument hodnotí jednotlivá kritéria regionu, řeší především demografický vývoj obcí, dojížděku za prací, zaměstnanost, služby, dopravní obslužnost, technickou infrastrukturu, zemědělství (lesnictví, rybářství), podnikatelské prostředí, spolkový život, kulturu, cestovní ruch a další. Další část dokumentu řeší jednotlivě formulované prvky zkoumání a posuzuje jejich kladné a záporné stránky, popřípadě hrozby a příležitosti sledovaných jevů.

Závěrečná swot analýza týkající se otázky *demografického uspořádání obcí*, uvádí rostoucí počet obyvatel v obcích, které se nachází v blízkosti spádových center a snižující se míru nezaměstnanosti poblíž těchto center. Analýza také vyzdvihuje tradiční sounáležitost obyvatel s místem svého bydliště, z čehož plyne navyšující se setrvávání mladých lidí v místě jejich narození.

Obrázek 5. Mapa členských obcí Sdružení pohraničních obcí a měst okresu Jindřichův Hradec



Zdroj: Strategie rozvoje SPOM, Kolektiv (2009)

Tento fakt je podpořen výstavbou nových obecních bytů a přípravy pozemků pro individuální výstavbu. Zápornou statistikou je však postupně klesající počet obyvatel v odlehlých obcích a stále se zvyšující nezaměstnanost těchto sídel. Mezi obcemi s vysokou mírou nezaměstnanosti je zařazeno i Staré Hobzí, ve kterém je dále nízký poměr ekonomicky aktivních obyvatel, dochází zde tedy ke stárnutí populace. Záporom všech obcí je podle dokumentu přetrvávající a mírně se prohlubující

izolovanost oblasti, která zapříčiňuje stálý úpadek periferií na území ČR.

Kladným závěrem zkoumání v oblasti *občanské vybavenosti* obcí je zajištění kvalitní sítě mateřských škol s aktuálně dostatečnou kapacitou (v některých obcích dokonce nadměrnou – Staré Hobzí) a tomu odpovídající nabídka škol základních (speciálních a nižší stupně gymnázií) i středních (odborných, učilišť, vyšší stupně gymnázií). Zvyšuje se také dojíždka lékařů do odlehlých částí regionu a to z jedné návštěvy týdně průměrně na dvě. Stoupá úroveň nabízených služeb v oblasti sportu, obchodů i celkových společenských aktivit. Za slabé stránky autoři dokumentu považují přechod většího počtu dětí do základních škol mimo místo bydliště a tím zvyšování rizika rušení některých vesnických ZŠ, důvodem je mnohdy špatný technický stav budov a jejich nedostatečná vybavenost. V sídle Staré Hobzí je vybudovaná velmi ucházející budova školy, s dostatečným vybavením, ale přesto tomuto trendu ubývání žáků neunikla. V rámci snižujícího se počtu dětí nastupujících do prvních tříd celorepublikově škola zavedla strategii, díky které děti ze školy neodcházejí a naopak přicházejí i z odlehlějšího okolí. Jedná se zejména o finanční podporu žáků a zajištění dojíždky do ZŠ. Dalším záporným ukazatelem v oblasti občanské vybavenosti obcí se jeví ubývání obchodů s potravinami a většinou úplná absence obchodů specializovaných, zejména u menších obcí zkoumaného mikroregionu (týká se i Starého Hobzí). Dále nezáměr a útlum některých tradičních společenských aktivit, z důvodu neúčasti mladších občanů či nově přistěhovaných.

Hlavní otázkou, kterou se SPOM zabývá je intenzita *cestovního ruchu* v pohraničních oblastech. Jako klad je bezpochyby uvedena již dříve zmiňovaná celková atraktivita území s převážně zachovalým krajinným rázem. Díky tomu je zde velký potenciál pro rozvoj turismu a to nejen pro české návštěvníky, ale především pro rakouské turisty, kteří pro obce znamenají příliv financí. K tomu přispívá i postupně se zvyšující rozsáhlá síť turistických tras a cyklotras a dále větší nabídka ubytování. V porovnání s jádrovými oblastmi je pohraniční region neoddiskutovatelně cenově příznivější. Negativně je hodnocena již několikrát zmiňovaná odlehlost regionu a jeho nedostatečná vybavenost infrastrukturou. Dále nedostatek financí obcí, které nemohou poskytnout dostatečnou reklamu a prostory pro ubytování turistů. Bez těchto dvou aspektů nelze turistický ruch obce zvyšovat, obce musí nejprve zafinancovat do svojí propagace. Proto jsou tyto dva problémy zakomponovány do návrhu rozvojového dokumentu obce v páté kapitole diplomové práce.

Hodnocení *dopravní infrastruktury* je vesměs negativní, opět to souvisí s odlehlostí regionů a nedostatečnou kapacitou financí pro rekonstrukci komunikací v obcích. Územím prochází několik málo páteřních komunikací I. třídy, které jsou ale díky jejich malému počtu velmi přetížené a podléhají rychlé amortizaci.

Poslední část dokumentu řeší konkrétní strukturu strategie rozvoje, tvoří jakousi vizi a vytváří cíle s žebříčky priorit daných bodů. Páteří všech cílů je vyrovnání se regionu s jádrovými regiony ČR. Celou strategii rozvoje autoři člení do pěti základních prioritních os projektu. (tabulka

11.).

Obecnou společnou vizí regionu je zajistit všem obyvatelům rozdílných sociálních skupin obстойné podmínky pro kvalitní a plnohodnotný život a dále poskytnout návštěvníkům obcí a

Tabulka 11. Vytyčení základních prioritních os SPOM okresu Jindřichův Hradec

Prioritní osa	Znění prioritní osy
1	Rozvoj podmínek pro bydlení a život v mikroregionu
2	Rozvoj cestovního ruchu a ochrany přírody a památek v mikroregionu
3	Rozvoj ekonomických aktivit v mikroregionu
4	Rozvoj sítí technické a dopravní infrastruktury v mikroregionu
5	Rozvoj spolupráce a komunikace v rámci sdružení SPOM

Zdroj: Strategie rozvoje SPOM, Kolektiv (2009)

turistům co nejmodernější a konkurenceschopnou nabídku všech dříve zmiňovaných bodů. Zejména pak autor klade důraz na záležitosti týkající se rozvoje cestovního ruchu a obnovy krajiny. Vše se samozřejmě ohledem na udržitelný rozvoj daného území a také zachování kulturních i přírodních památek celého regionu. Celý tento nástin aktivit je dále rozčleněn do již zmiňovaných 5 základních prioritních os projektu. Většina uváděných cílů je dlouhodobým projektem, a proto se budou prolínat i s nadcházejícím novým programem od roku 2016.

Dlouhodobý cíl celého projektu je zejména důraz na spolupráci mezi jednotlivými obcemi, na jejich neustálou komunikaci (v podobě konání sešlostí), dále přesvědčení návštěvníků obce, aby se do regionu opět vrátili, zajištění vhodných podmínek místním podnikatelům, kteří svými aktivitami podpoří zvyšující se úroveň mikroregionu a také zajištění zvyšující se kvality života obyvatel mikroregionu, potažmo jednotlivých obcí.

5. TVORBA NÁVRHU PROGRAMU OBNOVY OBCE STARÉ HOBZÍ APŘILEHLÝCH SÍDEL NA ROKY 2012-2022

5.1. Postupy shromažďování námětů pro program

5.1.1. Řízené rozhovory s odborníky

Pro komplexní návrh obnovy obce bylo potřeba znát názory odborníků na danou problematiku. Těmi jsou především starosta obce a jeho zástupce, dále vybraní členové zastupitelstva obce, další pracovníci OÚ, místní farář, zástupce hasičů a myslivců. Díky řízeným rozhovorům s odborníky bylo možné zjistit konkrétní stav a poznat mnohdy odlišné názory na realizování rozvoje obce. Vybraným odborníkům byly pokládány předem připravené společné a také speciální otázky, odpovědi poté umožnily zhodnotit současný stav obce a dále byly některé z návrhů použity pro vlastní návrh programu rozvoje.

Otázky se týkaly zejména problematiky konání akcí obecním úřadem, kvality informovanosti o dění v obci, byly zjišťovány budoucí plány aktivit pro rozvoj obce, také byl zjišťován zpětný pohled na akce již konané. S odborníky bylo konzultováno, jak je obec schopna získávat dotace na rozvojové akce a z jakých zdrojů projekty spolufinancuje.

Návrhy starosty obce se shodovaly s volebním programem jeho strany. Jedná se zejména o úpravy komunikací, vybudování lepší infrastruktury a zajištění kvalitnějšího poskytování informací občanům. Dále je ve volebním programu starosty výstavba nového sportovního areálu a budování prostor pro konání místních zábav. Aktuální konání zábav v tělocvičně školy je podle starosty a zastupitelů nedostačující.

Návrhy ostatních členů obecního úřadu se shodovaly v tom, že je potřeba dosáhnout zlepšení kvality místních komunikací a dále se zasloužit o zlepšení stavu pozemních komunikací, které spojují nejbližší ORP Dačice, kam občané obce Staré Hobzí ve velké míře každodenně vyjíždí za prací či za službami ORP. Dalším dlouhodobým cílem je vybudování nového sportovního areálu s fotbalovým hřištěm v blízkosti OÚ a ZŠ. Tím pádem zbavení se závislosti pouze na fotbalovém hřišti, které má velice omezené okolní prostory. Vlastníkem je TJ „Dyje“ Staré Hobzí.

Ideou všech dotazovaných odborníků je zvýšení ploch osázených zelení v obci a celkové zapojení občanů do této problematiky. Díky iniciativě OÚ již byly některé akce na podporu zeleně realizovány a to zejména výsadba stromů, která byla uskutečněna za pomoci občanů. Odborníci se shodují na potřebě spolupráce občanů a vedení obce, často se setkávají s velmi laxním přístupem a poté pouze kritikou. Je třeba aktivního zapojení všech obyvatel.

Místní farář apeluje zejména na propagaci dobrovolných akcí rodičů a dětí, které by se týkaly opravy kostela a charitativních aktivit. Vychovávání mládeže a zamezení tak výskytu sociálně

patologických jevů u mladistvých a dětí je pro něj prioritou. Dále farář navrhuje opravu místních komunikací, které spojují přilehlé části obce a také dalších sídel, které jsou v blízkosti Starého Hobzí a místní kostel je pro ně spádový. Apeluje na nutnost údržby komunikací zejména v zimních měsících, kdy je problém v ranních hodinách vyjet a dostat se na ranní mši. Dále je podle něj nutná oprava farní zdi a celého ubytovacího prostoru fary, který by se mohl využívat jako základna pro konání sešlostí věřících.

Zástupce sboru dobrovolných hasičů navrhuje opravu hasičské zbrojnice ve vyšším rozsahu, než byl doposud uskutečněn a také požaduje větší finanční podporu od OÚ pro konání zábavných akcí dobrovolných hasičů – zvýší se tak kvalita poskytovaných kulturních a společenských aktivit v obci. Dále hasiči potřebují finanční podporu, která pokryje náklady spojené se školením a vycestováním do zahraničí.

Zástupce mysliveckého sdružení obce je se stavem objektu, ve kterém má myslivecké sdružení svou základnu, velmi spokojen. Nedávno totiž bylo stavení od obce zakoupeno za symbolickou částku a nyní je již vlastními silami myslivců rekonstruováno. Sdružení myslivců pouze apeluje na renovaci pozemní komunikace, která k onomu objektu vede.

Většina z výše zmiňovaných návrhů je zařazena do nového Programu obnovy obce Staré Hobzí.

5.1.2. Sestavení otázek dotazníku, jeho uskutečnění a výsledky dotazování

Pro celkový rozvoj obce je důležité zejména přesvědčení jejich zástupců o nutnosti rozvoje a především účast a aktivní podílení se na řešení problémů ze strany dalších občanů. Ti zde žijí a využívají služby, které vesnice nabízí, a proto je nutné brát zřetel na jejich přání, připomínky a důsledně se na ně ohlížet zejména v souvislosti s otázkou přerozdělování finančních prostředků obce a žádání konkrétních dotací pro obnovu obce. Proto jsou v následujícím textu shrnuty požadavky občanů na základě dotazníkového průzkumu, na které je poté brán zřetel v konkrétních položkách nového rozvojového dokumentu.

V diplomové práci má tento dotazník velmi důležitou úlohu. Byl sestaven na základě prostudování dokumentů obce, v nich jsou sepsány uskutečněné, probíhající a navrhované akce, inspirací byly řízené rozhovory s experty a autoritami obce a náměty vyplývající ze závěrů odborné literatury zabývající se rozvojem a hodnocením venkova. Některé z otázek jsou sestaveny na základě terénního průzkumu oblasti autorem práce.

Nejprve byla vyhotovena pilotní verze dotazníku s dosti otevřenými otázkami, který byl aplikován na malém vzorku respondentů odlišných věkových skupin (konkrétně 14 respondentů). Rozsáhlé odpovědi na tyto otázky jsou následně inspirací k vytvoření dalších okruhů zkoumání. Poté

byl s dotazovanými veden rozhovor týkající se nových návrhů obnovy obce a na základě jejich připomínek sestaveny nové otázky dotazníku, některé původní pouze byly přetvořeny. Došlo tedy k vytvoření nového dotazníku, který byl opět zadán pro účel menšího průzkumu (9 respondentů), po drobných úpravách byla zhotovena jeho konečná varianta, která byla přímými rozhovory uskutečněna s celkem šedesáti respondenty.

Dotazování bylo uskutečněno v době od 1. srpna do 30. září 2011 na průkazném vzorku obyvatel. V každém sídle bylo dotazováním pokryto minimálně 10% obyvatel (Tabulka 12.), kteří jsou dále rozlišeni podle věku a pohlaví. Pro zjištění pohledu na problematiku z různých úhlů je tedy potřeba zajištění nejen kvantitativně průkazného množství názorů, ale velkou hodnotu má i jeho kvalitativní zastoupení, zejména tedy zajištění dostatečného počtu mladistvých od 0-15 let, poměrnou část produktivního obyvatelstva 16-60 let a také postproduktivního nad 60 let. Tyto skupiny mají značně odlišné postoje, a proto je v konceptu na obnovu vesnice respektován náhled na situaci z hlediska rozlišných věkových skupin.

Jelikož je sídlo Staré Hobzí zásadní spádovou oblastí pro občany přilehlých venkovských sídel i širšího okolí, je většina otázek směřována na záležitosti tohoto sídla. Pokud se dotaz týká jednotlivého sídla, je na to respondent v otázce upozorněn, ostatní otázky se týkají buď celé obce nebo jen sídla Staré Hobzí. Při vyhodnocování opovědí vztahujících se pouze ke Starému Hobzí je však brána na odlišné bydliště respondenta zřetel.

Zadávání dotazníků se setkalo s velkou ochotou občanů. Vyplňování otázek brali s určitou dávkou zodpovědnosti za celou obec. Při vyplňování dotazníku jsem byla přítomna. Respondent byl seznámen s jednotlivými položkami dotazníku. Některé výsledné škály odpovědí byly velmi rozlehlé, a proto jsou při vyhotovování výsledků jednotlivých otázek rozděleny do skupin, poté je možné výsledky statisticky zhodnotit a graficky vyjádřit. Další vyjádření respondentů k jednotlivým bodům, které není v tabulkách či grafech statisticky zhodnoceno, je uvedeno v komentářích pod jednotlivými otázkami.

Tabulka 12. Počet obyvatel a respondentů podle sídel obce Staré Hobzí

Sídlo	Celkový počet a podíl obyvatel (k 11. 4. 2011)	Počet a podíl respondentů
Staré Hobzí	424 (78 %)	44 (73 %)
Vnorovice	57 (10,5 %)	6 (10 %)
Nové Dvory	47 (9 %)	5 (9 %)
Nové Hobzí	8 (1,5 %)	3 (5 %)
Janov	7 (1 %)	2 (3 %)
Všechna sídla	543 (100 %)	60 (100 %)

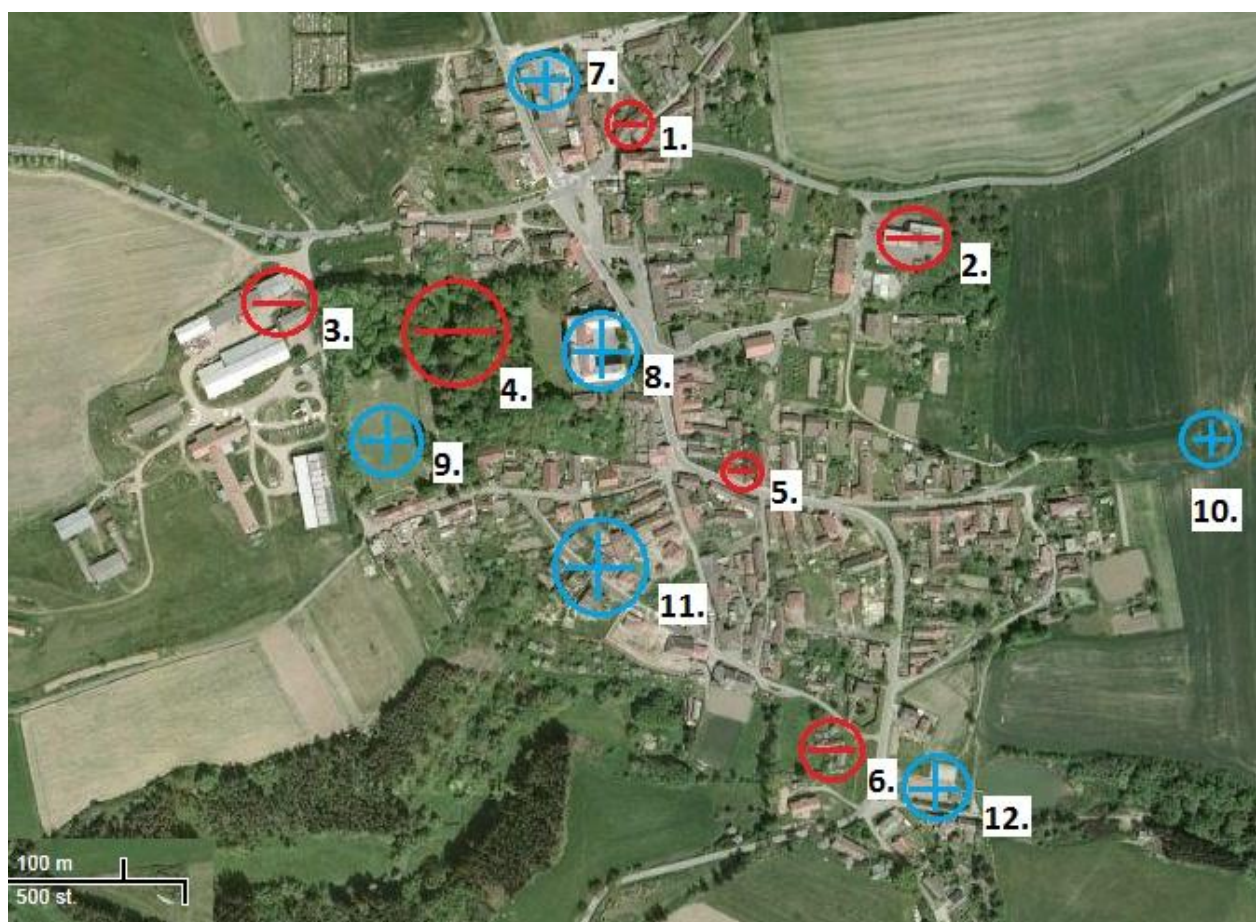
Zdroj: Průběžná evidence OÚ Staré Hobzí (2011), vlastní výběr

1. část dotazníku – dotazování na přednosti a nedostatky obce

V 1. části dotazníku odpovídali respondenti na otázku kvalitně a nedostatečně řešených oblastí pouze toho sídla, ve kterém mají trvalé bydliště. Konkrétní počty respondentů jsou uvedeny v komentářích pod mapou.

Otázka 1. Vyznačte v mapě sídla Staré Hobzí místa kvalitně (+) a místa nedostatečně (-) řešená a jejich výběr zdůvodněte:

Obrázek 6. Mapa míst dostatečně a nedostatečně řešených v sídle Staré Hobzí



Zdroj: www.maps.google.cz, úprava autorem

Legenda:

Místa nedostatečně řešená



Místa kvalitně řešená



Oblast v mapě:

- | | |
|---|-----------------------------|
| 1. Ruina domu č. 21 | 7. OÚ, ZŠ, MŠ |
| 2. Budova zemědělského družstva – administr. část | 8. Zámek |
| 3. Budova zemědělského družstva – skladovací a parkovací prostory | 9. Fotbal. hřiště |
| 4. Zámecký park | 10. Kaplička |
| 5. Ruina vedle domu č. 41 | 11. Nová pozemní komunikace |
| 6. Ruina naproti domu č. 180 | 12. Sportovní areál |

Na Obrázku 6., jsou vyobrazeny pouze nejčastěji uváděné oblasti sídla (se 4 a více vyznačeními respondenty), v ostatních vesnických sídlech z důvodu malého počtu žijících obyvatel, čili minimálnímu vzorku respondentů, jsou v mapě uvedeny všechny odpovědi. Ve Starém Hobzí odpovídalo 44 respondentů (Tabulka 12.)

Mezi oblastí *nedostatečně řešené* respondenti nejčastěji uváděli areál zemědělského družstva (jeho skladovací a parkovací prostory, malou administrativní budovu při areálu a také hlavní administrativní budovu zemědělského družstva nacházející se u ovocné aleje, dále zanedbanou zámeckou zahradu a zámecký park a oblasti několika zřícených budov.

Skladovací a parkovací prostory zemědělského družstva (Foto 3., 4.) jsou pozorovatelné již z hlavní silnice vedoucí ve směru ze Starého Hobzí na Slavonice, jsou tedy velmi špatnou vizitkou sídla, která je viditelná z hlavní silnice. Vedlejší silnice, která se na hlavní tah napojuje, je zároveň hlavní příjezdovou cestou ke campingu Letní den, čili většina zahraničních návštěvníků tohoto turistického zařízení projíždí právě touto nevhlednou oblastí. Proto je potřeba rekonstruovat fasádu budov, opravit plot, který areál lemují a také zajistit opravu příjezdové cesty, která je velmi poškozena neustálou zátěží zemědělskými stroji. V rozvojovém dokumentu obce je navržena oprava příjezdové komunikace. Do komplexu náleží také vzdálená administrativní budova zemědělského družstva (Foto 2.), která se nachází na SZ straně obce, u ovocné aleje. V nedávné době byl tento komplex veřejností široce využíván, část budovy sloužila jako ubytovna a také jako restaurační zařízení. Další část plní funkci administrativní budovy družstva s několika kanceláři. Dnes je celý prostor prakticky nevyužíván, je zde zachována pouze jedna kancelář. Na budově je nutná středně velká rekonstrukce. Objekt by se poté mohl využívat jako ubytovna a vývažovna pro návštěvníky sídla. Nyní Staré Hobzí neposkytuje žádnou možnost ubytování pro turisty, takový prostor by zvýšil kvalitu poskytovaných služeb v celé obci. Došlo by také k navýšení pracovních míst pro občany obce. O návrhu rekonstrukce projektu bude pojednáno v novém rozvojovém dokumentu.

Další nejvíce zmiňovanou neucházející oblastí je areál zámeckého parku, který byl po prodeji rakouskému majiteli uzavřen veřejnosti. Jelikož ho obec již neobhospodařuje, areál velmi chátrá. Majitel nezajišťuje nutný výchovný průsek stromů, cest a dalšího porostu kolem objektu. Tento problém ale obec není schopna řešit, pozemek je v rukou soukromého majitele.

Další nejčastěji uváděnou oblastí je část sídla nacházející se na levé straně hlavní silnice vedoucí na město Jemnice, v blízkosti kostela. Zde stojí ruina bývalého rodinného domu se stodolou (č. 25), nyní je tato nemovitost ve vlastnictví obce a počínají zde kroky k její rekonstrukci. Budova pak bude sloužit jako obecní sklad.

Jako nedostatečný prostor sídla byla uváděna ruina budovy vedle domu č. 41 (Foto 5.), která se pomalu řítí a vážně tak ohrožuje místní obyvatele. Je nutné, aby majitel podnikl kroky k její rekonstrukci, či stavbu zdemoloval.

Jako místa *kvalitně řešená* označili obyvatelé sídla Staré Hobzí v největší míře sportovní areál (Foto 6.), který je nově rekonstruovaný. Občané zde mohou zdarma využívat tenisový a volejbalový kurt. Menší výhrady však respondenti uváděli v nedostatečně dobře řešeném dětském hřišti s přilehlými atrakcemi, které je součástí areálu (Foto 7.). Rekonstrukci tohoto místa je navržena v rozvojovém dokumentu obce.

Dále občané kladně hodnotí fotbalové hřiště v areálu zámeckého parku (Foto 8.), které nedávno TJ Dyje získala od státu. Zároveň ale respondenti kritizují nedostatečný prostor kolem hřiště a také nevyhovující stav laviček a zídky. Kladně je hodnocena také budova zámku, na které v posledních letech probíhají nutné opravy, které byly potřeba z hlediska její bezpečnosti. Občané jsou spokojeni se zahájením rekonstrukce takto významného objektu v obci, nejsou však spokojeni s kvantitou těchto oprav. Respondenti oceňují vzhled nově opravených vybraných sakrálních staveb v obci, v dotazníku byla nejvíce uváděna kaplička v poli na západní straně obce.

Poslední čtyřikrát uvedenou částí sídla je nově rekonstruovaná pozemní komunikace od domu č. 169 až po firmu Lihovar a.s. (v mapě označena pouze část komunikace), která byla téměř zničena při povodních a z protipovodňového fondu za krátký čas na to opravena. Je jedinou silnicí, která splňuje představy občanů o kvalitě pozemních komunikací v sídle Staré Hobzí.

Otázka 2. Vyznačte v mapě sídla Vnorovice místa kvalitně (+) a místa nedostatečně (-) řešená a jejich výběr zdůvodněte.

Na Obrázku 7. jsou vyznačena místa, která byla nejčastěji uváděna 6 respondenty trvale žijícími v sídle Vnorovice.

Mezi oblasti *nedostatečně řešené* zařadili dotazovaní nejčastěji komplex zemědělského družstva (4 respondenti z celkových 6), který se nachází u příjezdové cesty ze směru od Starého Hobzí po pravé straně hlavní silnice (Foto 9.). Jedna z budov komplexu byla v nedávné době rekonstruována, občané to však považují za nedostatečné. Komplex je podle nich velmi nevzhledný a fasáda téměř neupravená.

Podobně nevzhlednou oblastí v sídle je bývalá budova drůbežárny (uvedeno 3 respondenty z celkového počtu 6 osob), nacházející se v mírně odlehlejší oblasti sídla na jejím SZ. Tuto budovu by bylo nutné rekonstruovat a využít ji například jako sklad obecního úřadu či objekt zdemolovat. Návrh na využití této plochy bude předveden ve vlastním rozvojovém dokumentu obce.

Dalším nedostatkem je neucházející stav požární nádrže ve středu návsi (Foto 10.) a také nedostatečné značení nebezpečně sjízdného úseku v sídle (obě tyto možnosti uvedli v dotazníku 2 dotazovaní z 6). Požární nádrž je nutno odbahnit, upravit zídku, která nádrž ohraničuje a dále zrekonstruovat zábradlí. Nádrž je dominantou sídla, zabírá téměř její třetinu, proto by její nový vzhled velmi podpořil celkový ráz sídla. Projekt rekonstrukce je uveden v rozvojovém dokumentu obce. Dále je zde na základě dotazníkového šetření navrženo umístění výstražné značky, upozorňující na velmi nebezpečný úsek silnice v sídle spolu s umístěním silničního zrcadla pro lepší přehlednost úseku.

Obrázek 7. Mapa míst kvalitně a nedostatečně řešených v sídle Vnorovice



Zdroj: www.maps.google.cz, úprava autorem

Legenda:

Místa nedostatečně řešená



Místa kvalitně řešená



Oblast v mapě:

1. Bývalá drůbežárna
2. Autobusová zastávka
3. Požární nádrž
4. Kulturní dům
5. Nebezpečný silniční úsek v sídle
6. Areál zemědělského družstva
7. Most přes Vnorovský potok
8. Tenisový kurt

Obyvatelé jsou dále nespokojeni se stavem objektu kulturního domu, v dotazníku poukazují na špatný stav fasády a střechy. Dále jsou nespokojeni se stavem autobusové zastávky. Oba tyto problémy jsou zahrnuty v nově koncipovaném rozvojovém dokumentu obce.

Jako oblast *kvalitně řešenou* respondenti jednohlasně (6 ze 6 dotazovaných) uvádí nově rekonstruovaný sportovní areál v sídle (Foto 11.), kde je tenisový a volejbalový kurt, malé fotbalové hřiště s novými brankami a odpočinková zóna. Respondenti jsou však nespokojeni s kvalitou komunikace, která ke sportovnímu areálu vede. Tato komunikace propojuje sídlo s kilometr vzdálenou chatařskou oblastí. Dotazovaní se téměř shodli (5 ze 6 respondentů) na kladném ohodnocení nově vybudovaného mostu přes Vnorovský potok.

Otázka 3. Vyznačte v mapě sídla Nové Dvory místa kvalitně (+) a místa nedostatečně (-) řešená a jejich výběr zdůvodněte.

Na zadanou otázku odpovídalo v dotazníku 5 respondentů, kteří mají trvalé bydliště v tomto venkovském sídle. Na Obrázku 8., jsou zobrazeny všechny uváděné odpovědi respondentů.

Jako *nedostatečně řešený* považují respondenti areál zemědělského družstva (4 z 5 dotazovaných; Foto 13.). Budovy jsou podle občanů ve velmi neucházejícím stavu, celé okolí je téměř neupraveno, a proto tvoří v sídle velmi nevzhlednou dominantu hned u příjezdové cesty směrem ze Starého Hobzí či Jemnice po pravé straně hlavní silnice.

Další zanedbanou oblastí je tenisový kurt na návsi (uvedli 4 z 5 respondentů; Foto 14.). Prostor kurtu je již několik let neudržován, a proto nelze pro svůj účel využívat. Dotazovaní jsou překvapeni nevyužitím takto velkého potenciálu sídla a apelují na jeho rekonstrukci. Rekonstrukce podle odhadů odborníků nevyžaduje větší finanční náklady a proto je navržena v Programu obnovy obce Staré Hobzí.

Podobně záporně hodnocenou oblastí je dětské hřiště (Foto 15.), které již několik let obec neobhospodařuje (udržuje pouze trávník v areálu hřiště). Shodným počtem negativních odpovědí byla označena požární nádrž na návsi (Foto 16.). Nádrž je potřeba odbahnit, obnovit zídku se zábradlím a zkulturnit příbřežní květeny, která ji lemují (oba problémy byly označeny 3 respondenty z 5). Oběma těmito záležitostmi se zabývá rozvojový dokument obce.

Za kvalitně řešenou oblast občané jednohlasně označují úsek nové silnice vedoucí kolem tenisového kurtu a také nově rekonstruovanou kapli (Foto 17.) naproti autobusové zastávce v sídle. Dále jsou poté 2 respondenti spokojeni s oblastí nově vytyčených stavebních parcel nacházejících se po pravé straně při výjezdu ze sídla směrem na město Jemnici či sídlo Staré Hobzí.

Obrázek 8. Mapa míst kvalitně a nedostatečně řešených v sídle Nové Dvory



Zdroj: www.maps.google.cz, úprava autorem

Legenda

Místa nedostatečně řešená



Místa kvalitně řešená

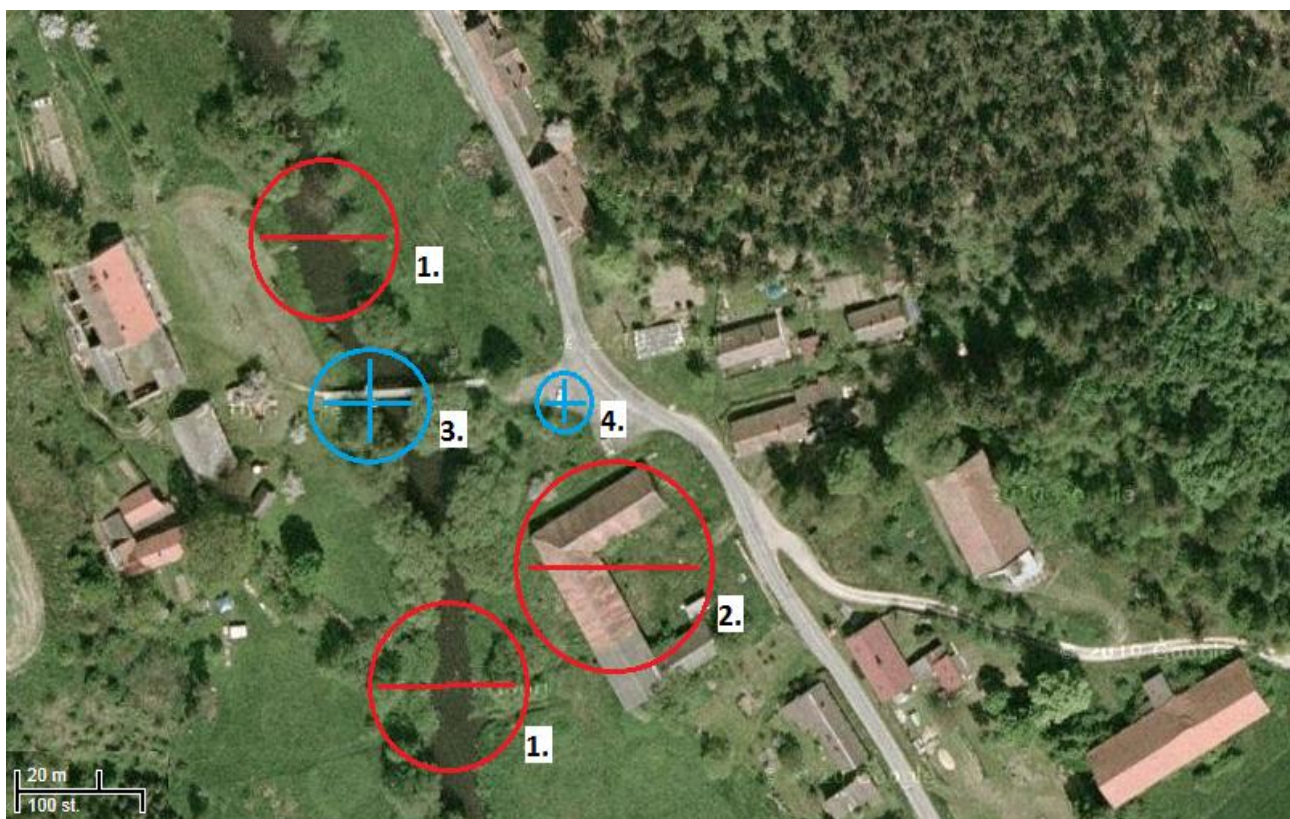


Oblast v mapě:

1. Dětské hřiště
2. Požární nádrž
3. Tenisový kurt
4. Areál zemědělského družstva
5. Nová pozemní komunikace
6. Kaple
7. Stavební parcely rodinných domů

Otázka 4. Vyznačte v mapě sídla Nové Hobzí místa kvalitně (+) a místa nedostatečně (-) řešená a jejich výběr zdůvodněte.

Obrázek 9. Mapa místa kvalitně a nedostatečně řešených v sídle Nové Hobzí



Zdroj: www.maps.google.cz, úprava autorem

Legenda:

Místa nedostatečně řešená



Místa kvalitně řešená



Oblast v mapě:

1. Prostor kolem řeky Moravská Dyje
2. Budova stodoly a rodinného domu
3. Most přes řeku M. Dyje
4. Kaplička na návsi

Počet respondentů účastnících se dotazníkového šetření, kteří trvale žijí v sídle Nové Hobzí, je relativně nízký - pouze 3 dotazovaní. Jelikož je ale venkovské sídlo velmi málo rozlehlé a pojímá pouze 8 stálých obyvatel, je tento vzorek obyvatel dostačující a má pro účel diplomové práce kvalitní výpovědní hodnotu. Na Obrázku 9. jsou zaznamenány všechny odpovědi respondentů.

Všichni dotazovaní uvedli jako *nedostatečně řešené* místo v sídle povodňovou oblast kolem řeky Moravská Dyje (Foto 18.), která sídlem protéká. Při vyšší intenzitě srážek dochází k vylití břehů a řeka zaplavuje obydlení ve svém okolí, ale také silnici, která se v tu dobu stává nesjízdnou. Tento problém je ústředním nedostatkem sídla, tvorbou protipovodňových opatření se

zabývá rozvojový dokument v závěru diplomové práce.

Druhou špatně řešenou oblastí v obci byla respondenty (2 ze 3) označena budova stodoly na návsi s přilehlou obydlenou usedlostí, která má velmi neupravenou fasádu a tímto narušuje celkový zjev sídla. Je umístěna při hlavní silnici, která sídlem prochází, a proto je viditelná každému účastníkovi provozu. Jelikož je tento objekt v soukromém vlastnictví, není v silách obce problém s nevhledností usedlosti vyřešit. V rámci zvýšení vizuální atraktivity by bylo vhodné uskutečnit společnou brigádu občanů nejen Nového Hobzí, ale také dalších venkovských sídel, kteří by společně podpořili obnovu zchátralého objektu. V rámci vesnické solidarity by tento projekt mohl být stmelujícím počinem. Onu myšlenku ale nejde občanům nařídít, lze ji pouze navrhnout. Ostatní dotazovaní z venkovského sídla by s touto myšlenkou souhlasili.

Kladně občané hodnotí nově rekonstruované sakrální stavby v okolí sídla, zejména opravenou kapličku v jeho středu. Dále poté nedávno vybudovaný most přes řeku M. Dyji, který nově umožňuje přejezd automobilů na její druhý břeh.

Otázka 5. Vyznačte v mapě sídla Janov místa kvalitně (+) a místa nedostatečně (-) řešená a jejich výběr zdůvodněte:

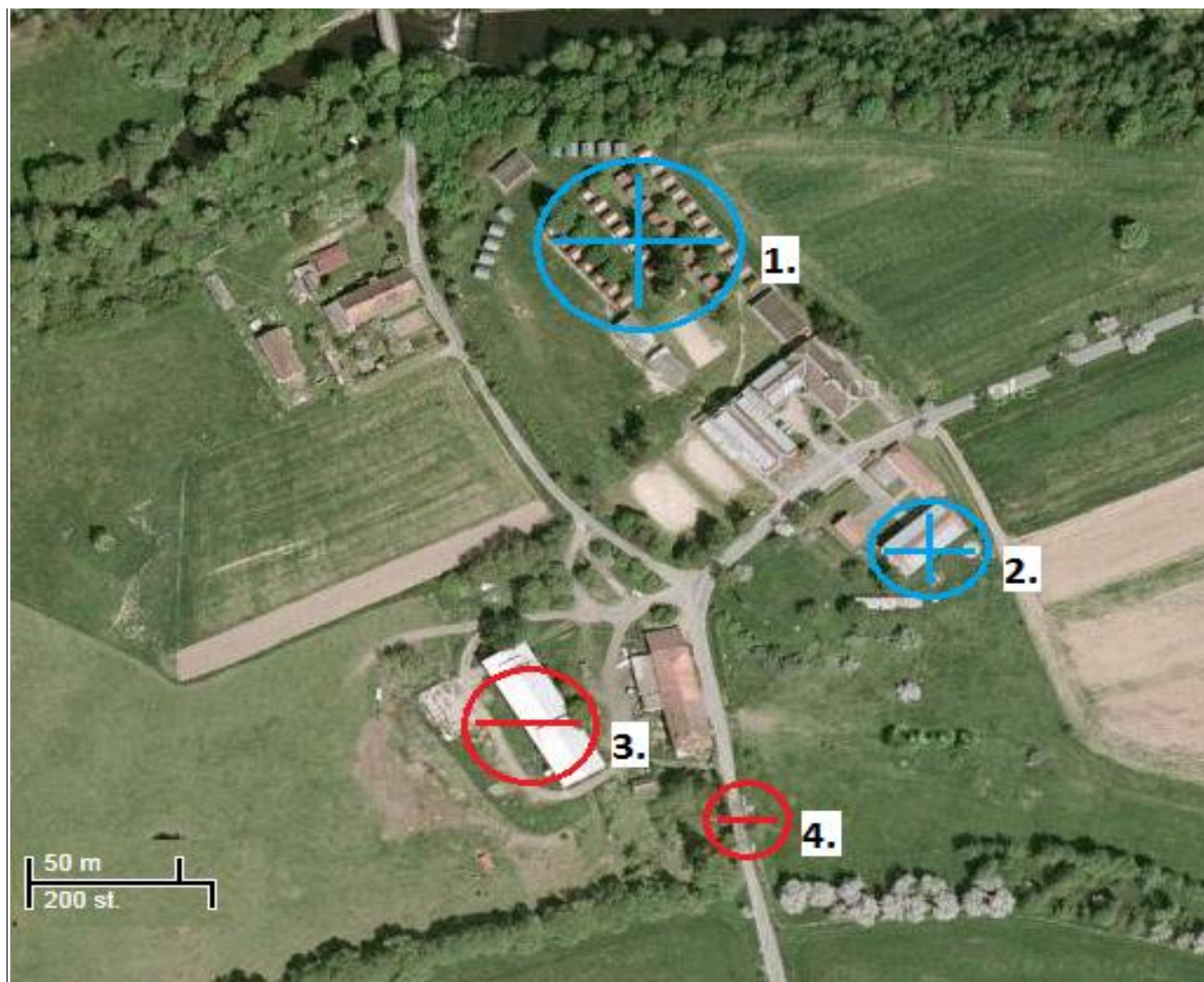
Počet respondentů tohoto sídla je vzhledem k 7 stálým obyvatelům velmi nízký, pouze 2 respondenti. Na Obrázku 10. jsou zaznamenána všechna označení kladně i záporně hodnocená.

Jako oblasti *nedostatečně řešené* uvedli oba respondenti zdemolovaný most, který je aktuálně nahrazen mostem provizorním (Foto 19.). Obec nyní uvažuje o zažádání dotace na jeho rekonstrukci. Druhou oblastí nedostatečně řešenou je podle obou respondentů budova sušky a skladu sena zemědělského družstva, která je již dlouhodobě nevyužívána. Její fasáda je velmi neupravena a podle dotazovaných kazí celkový ráz sídla. Bohužel je tento objekt v rukou soukromého majitele, obec jej tedy nemůže rekonstruovat či zdemolovat.

Dostatečně *kvalitně řešené* oblasti v sídle jsou podle respondentů objekty sloužící pro účel ubytování a pohoštění turistů. Je to nově rekonstruovaná plocha chatek (Foto 1.), kde jsou zejména v letních měsících ubytovány děti z dětských táborů či sportovci na tréninkovém soustředění a dále nově rekonstruovaná budova společenských místností s restaurace, která poskytuje základnu služeb pro ubytované v protějším areálu. Sídlo je již dlouhá léta turistickým střediskem, zejména pak tedy při volnočasových aktivitách dětí v podobě táborů a skautů, je unikátní zejména zachovalostí okolní krajiny a také malou měrou znečištění vzduchu v široké oblasti jižních Čech (rozhovor s odborníky obce). Dále jsou zde organizovány školy v přírodě a další akce na podporu zdraví především dětí. V Janově je tedy věnována dostatečná péče objektům, které tento cestovní ruch umožňují. Sídlo Staré Hobzí poté musí obdobně zajistit dostatečné množství kvalitních služeb, které v sezónních

měsících při přílivech turistů z Janova a také z campingového střediska Letní den pokryjí jejich poptávku. Jednotlivými body rozšíření služeb v sídlech obce, se zabývá nově koncipovaný rozvojový dokument v závěru diplomové práce.

Obrázek 10. Mapa míst kvalitně a nedostatečně řešených v sídle Janov



Zdroj: www.maps.google.cz , úprava autorem

Legenda:

Místa nedostatečně řešená



Místa kvalitně řešená



Oblast v mapě:

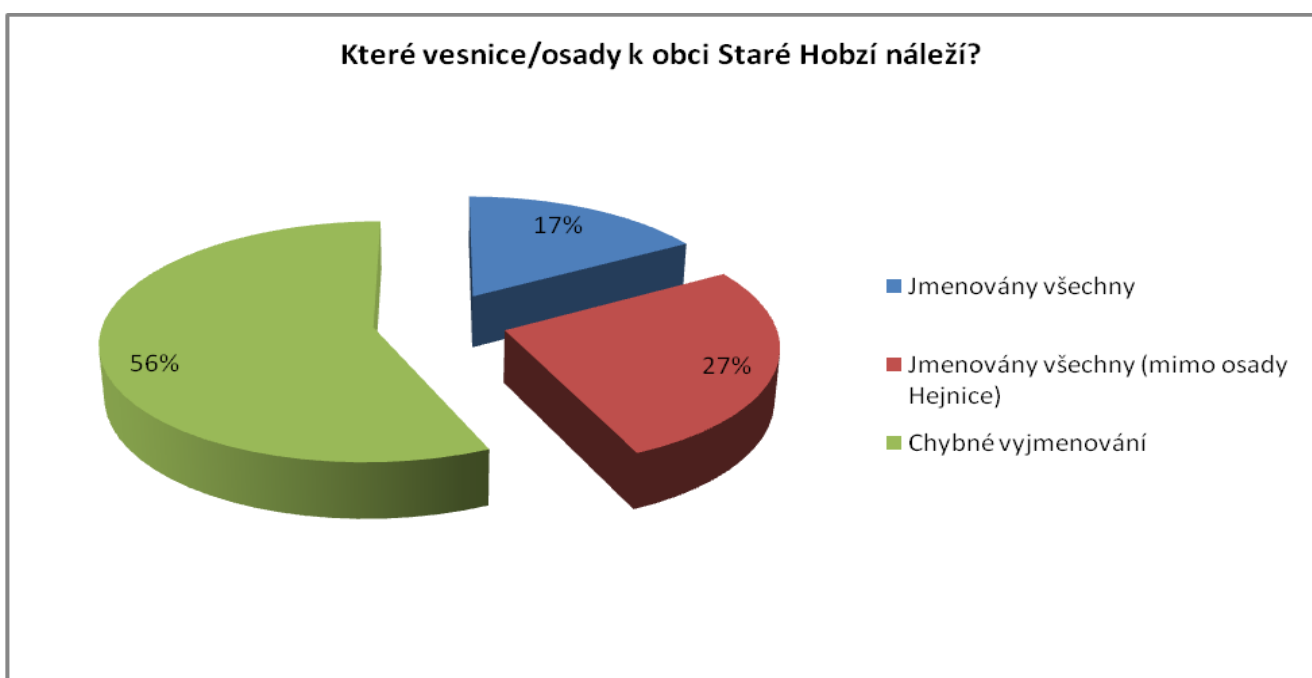
1. Chatky
2. Ubytovací a stravovací prostor
3. Budova sušičky
4. Most přes řeku M. Dyji

2. část dotazníku – otázky zjišťující informovanost občanů o obci

Otázka 1., Tabulka 13., Graf 1. Které vesnice/osady k obci Staré Hobzí náleží?

Odpověď	Počet a podíl odpovědí
Jmenovány všechny části obce	10 (17 %)
Jmenovány všechny části obce (mimo osady Hejnice)	16 (27 %)
Chybné vyjmenování částí obce	34 (56 %)
Celkový počet	60 (100 %)

Zdroj: vlastní šetření, 2011



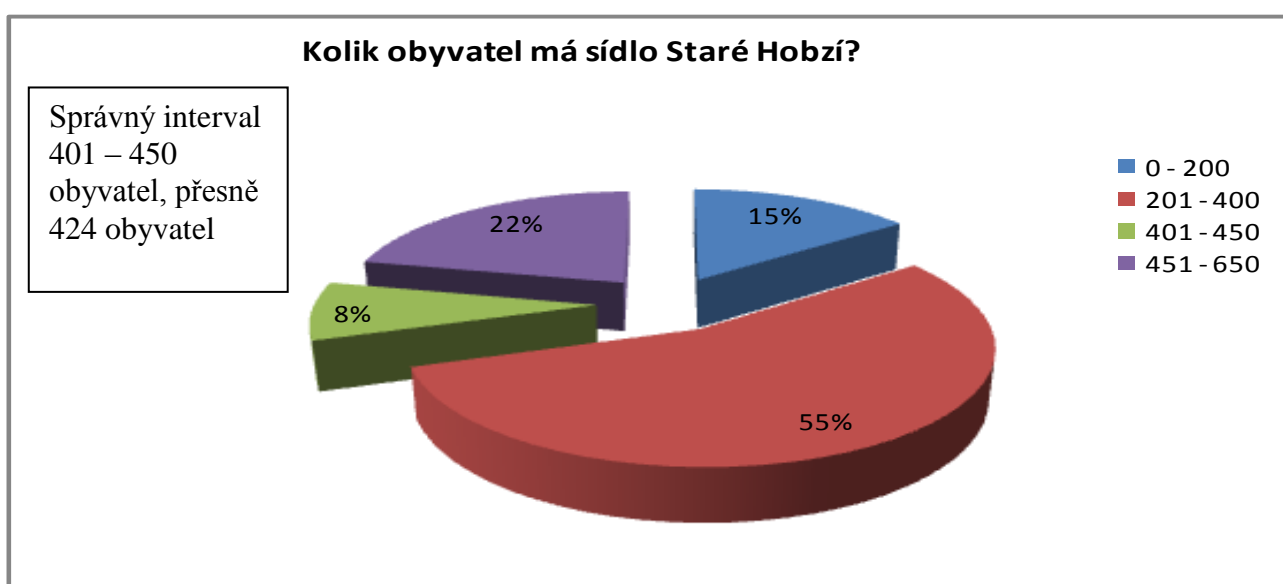
Zdroj: vlastní šetření, 2011

Na danou otázku správně odpovědělo pouze 10 respondentů (17 %; Tabulka 13., Graf 1.). Obec Staré Hobzí má několik spadajících venkovských sídel a 2 osady, které jsou od obce poměrně vzdáleny, proto nejsou občany vnímány jako její části. Tato vesnická sídla poté zapomínali respondenti v dotazníku uvádět. Zejména v odpovědích chybělo velmi překvapivě Nové Hobzí a poté osada Hejnice. Bez osady Hejnice uvedlo jinak úplný výčet sídel pouze 16 respondentů (27%). Veselíčko, které je částí sídla Staré Hobzí, bylo v dotazníku často uváděno jako samostatné sídlo. Lepší informovanost občanů o spadajících osadách a sídlech by podpořilo intenzivnější zmiňování se o sídlech v obecním zpravodaji, který se často uchyluje ke komentování a seznamování s akcemi týkajícími se pouze sídla Staré Hobzí.

Otázka 2. 1., Tabulka 14., Graf 2. Kolik obyvatel má sídlo Staré Hobzí bez přilehlých vesnic a osad?

Interval počtu obyvatel	Počet a podíl odpovědí
0 - 200	9 (15 %)
201 - 400	33 (55 %)
401 – 450 správná odpověď	5 (8 %) správná odpověď
451 - 650	13 (22 %)
Celkový počet	60 (100 %)

Zdroj: vlastní šetření, 2011



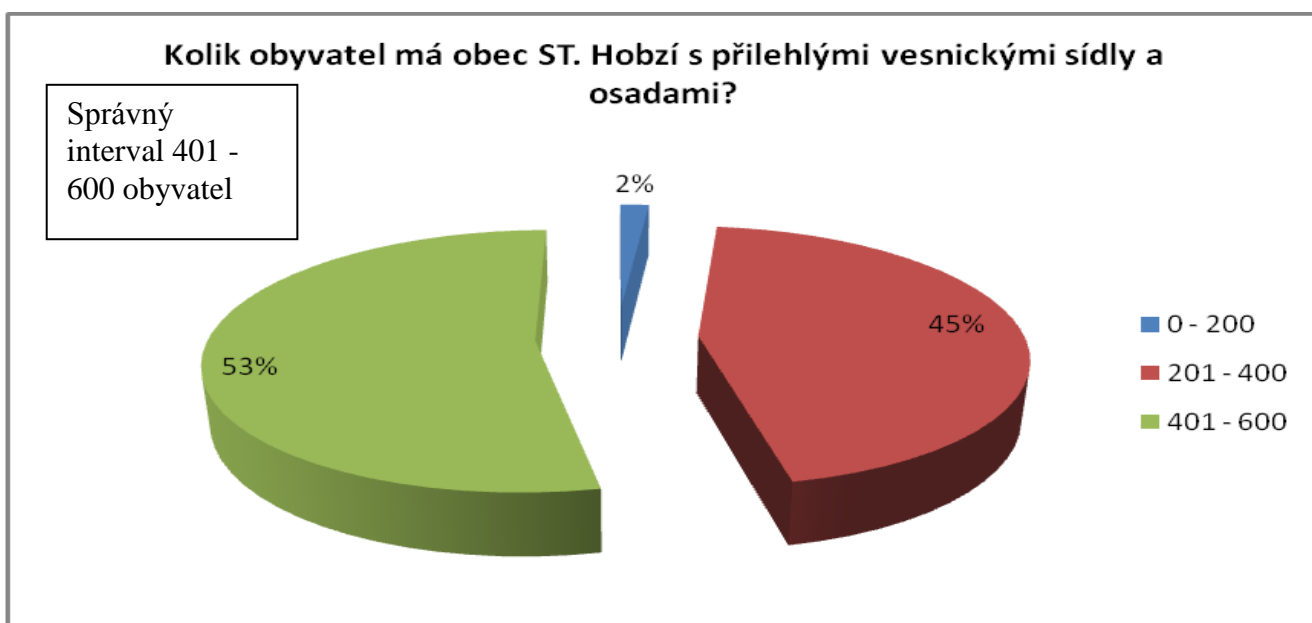
Zdroj: vlastní šetření, 2011

Na dotaz kolik má samotné sídlo Staré Hobzí obyvatel odpověděla téměř přesně pouze malá část respondentů (konkrétně 5 - 8%; Tabulka 14., Graf 2.). Odpovědi jsou rozděleny do čtyř intervalů podle uváděných počtů v dotaznících. Počet obyvatel velmi podcenilo 9 (15 %) z celkových 60 respondentů. Celkový stav obyvatel v sídle podle nich čítá pouze do 200 obyvatel. Většina z těchto chybných odpovědí byla u respondentů do dvaceti let věku, více u žen než u mužů. Všech 9 respondentů nemá trvalé bydliště přímo v sídle, což vysvětluje jejich špatný odhad. Interval 201 - 400 obyvatel přisoudilo obci 33 (55 %) respondentů. Počet obyvatel přecenila téměř čtvrtina dotazovaných (13, 22 %). Jelikož ke Starému Hobzí připadá velké množství osad a vesnických sídel, je poměrně těžké odhadnout, kolik obyvatel má trvalý pobyt v konkrétním sídle obce. Reálněji typovali spíše starší občané, mladší občané mají o stavu obyvatel zkreslenější představu. Pro lepší informovanost obyvatel o počtu stálých občanů ve Starém Hobzí by bylo vhodné tento údaj zdůraznit v místním čtvrtletním zpravodaji a výrazněji jej označit na webových stránkách obce.

Otázka 2. 2., Tabulka 15., Graf 3. Kolik obyvatel má obec Staré Hobzí s přilehlými vesnickými sídly a osadami?

Interval počtu obyvatel	Počet a podíl odpovědí
0 - 200	1 (2 %)
201 - 400	27 (45 %)
401 – 600 správná odpověď	32 (53 %) správná odpověď
Celkový počet	60 (100 %)

Zdroj: vlastní šetření, 2011



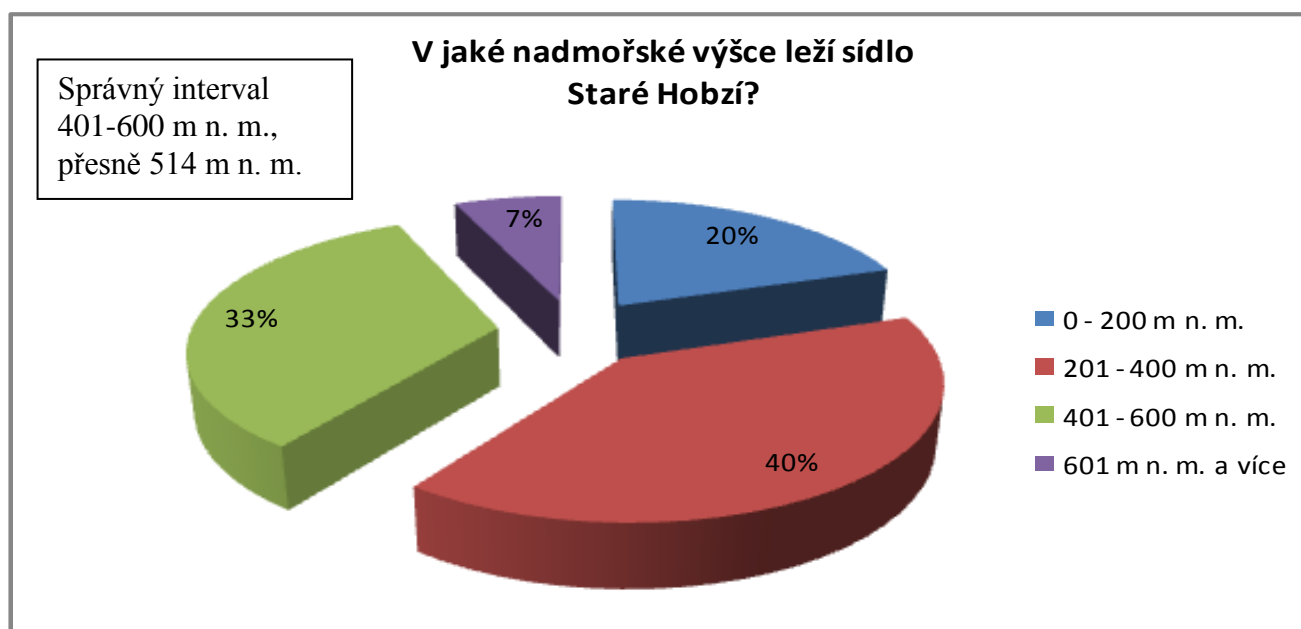
Zdroj: vlastní šetření, 2011

Na dotaz o celkovém počtu obyvatel celé obce Staré Hobzí i s přilehlými částmi, odpovědělo ve správném intervalu 32 (53 %) z 60 respondentů (Tabulka 15., Graf 3.). Přibližně správný počet tedy uvedlo více dotazovaných, než v předešlé otázce. Tento fakt je dán tím, že na webových stránkách obce, v průběžném sčítání obyvatel a jiných zdrojích, se setkáváme téměř vždy pouze se souhrnným údajem za všechna sídla. Počet podcenil pouze jeden respondent, který ho odhadnul na 180 obyvatel (muž, 17 let). Do intervalu 201 – 400 obyvatel spadá odpověď 27 respondentů. Sumu nad 600 obyvatel neuvedl žádný z dotazovaných. Přehled o celkovém množství obyvatel obce Staré Hobzí i s přilehlými částmi je zřejmě správnější, než přehled o jejich počtu v samotném sídle. K lepšímu povědomí o stavu počtu obyvatel obce je třeba obyvatele lépe informovat formou aktualizace webových stránek a uvedením aktuálních údajů z průběžného sledování obecního úřadu ve zpravodaji obce.

Otázka 3., Tabulka 16., Graf 4. V jaké nadmořské výšce leží sídlo Staré Hobzí?

Interval nadmořské výšky (m n. m.)	Počet a podíl odpovědí
0 - 200	12 (20%)
201 - 400	24 (40 %)
401 – 600 <i>správná odpověď</i>	20 (33 %) <i>správná odpověď</i>
601 a více	4 (7 %)
Celkový počet	60 (100 %)

Zdroj: vlastní šetření, 2011



Zdroj: vlastní šetření, 2011

Sídlo Staré Hobzí leží v nadmořské výšce 514 m n. m. Žádný z dotazovaných neuvedl tuto hodnotu přesně. Odpovědi jsou rozděleny do příslušných intervalů po 200 metrech. Do správného intervalu 401 – 600 m n. m. se trefilo pouze 20 (33 %) dotazovaných (Tabulka 16, Graf 4.). Jako nížinu, tedy do 200 m n. m. zařadilo Staré Hobzí 12 (20 %) respondentů. Opět se jednalo o občany nižšího věku, kteří ještě nemají všeobecný přehled o fyzicko-geografických ukazatelích obecně. Většina respondentů zvolila hodnotu v intervalu 201 – 400 m n. m. 601 m n. m. a více, uvedli v dotazníku pouze 4 (7 %) respondenti. Jeden z nich konkrétně 820 m n. m., což je zcela nesprávně. Stejně jako v předešlých otázkách se hrubě mýlili pouze nižší věkové skupiny obyvatel. Z odpovědí mladistvých vyplývá nedostatečná apelace na znalosti o místním regionu tamními učiteli základní školy a tedy jeho pravděpodobné nezařazení do výuky zeměpisu. Prospěšné by bylo zvýšit dotaci hodin pro vzdělávání o dané problematice na ZŠ Staré Hobzí, většina oslovených respondentů totiž

tuto školu navštěvuje (sledování obecního úřadu). Problematika výuky místního regionu a poznávání dokumentu územního plánu je řešena v poslední kapitole diplomové práce.

Otázka 4. Je zpracován územní plán obce a měli jste možnost do něj nahlédnout?

Otázka 4. 1., Tabulka 17. Je zpracován územní plán obce Staré Hobzí?

Odpověď respondentů	Počet a podíl odpovědí
ANO je zpracován (správná odpověď)	42 (70 %) (správná odpověď)
NE není zpracován	18 (30 %)
Celkový počet	60 (100 %)

Zdroj: vlastní šetření, 2011

Otázka 4. 2., Tabulka 18. Měli jste možnost nahlédnout do územního plánu obce Staré Hobzí?

Odpověď respondentů	Počet a podíl odpovědí
ANO nahlédl/a	3 (7 %)
NE nenahlédl/a	39 (93 %)
Celkový počet	42 (100 %)

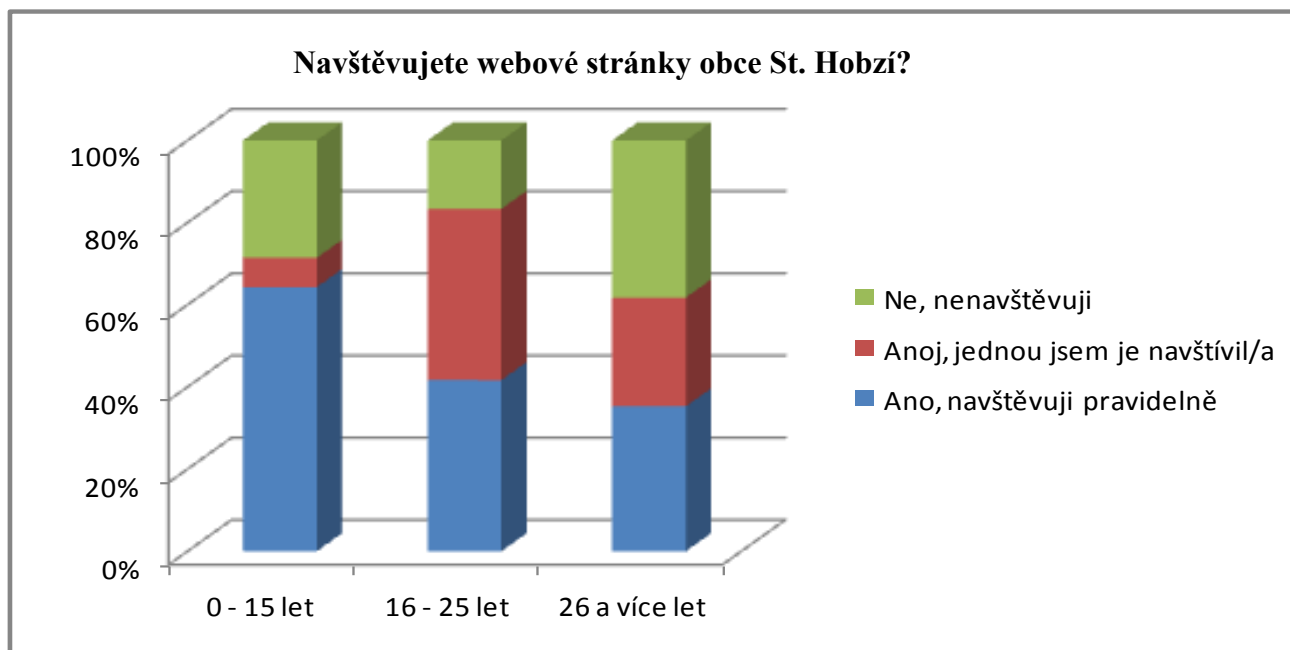
Zdroj: vlastní šetření, 2011

Obec Staré Hobzí má vytvořen územní plán (dále jen ÚP) a k datu 1. 1. 2012 má k dispozici nový 3. dodatek s aktuálními doplňky. Na otázku, jestli je ÚP zpracován, odpovědělo kladně 42 respondentů (Tabulka 17.), možnost do něj nahlédnout využili pouze 3 (Tabulka 18.). Dva z dotazovaných jsou zastupitelé obce, a proto je jejich odpověď zřejmá. Jediný občan mimo zastupitelstvo, který do územního plánu nahlédl, se zajímal o koncepci obce a také o řešení nových stavebních parcel v sídle Staré Hobzí. Pro lepší informovanost obyvatel o celkovém uspořádání obce a o navrhovaných změnách, které jsou aktuálně v ÚP zaznamenány, je nutné vyvěšovat aktuality na informačních tabulích obce, také seznamovat občany s úryvky z ÚP na webových stránkách a ve zpravodaji obce.

Otázka 5., Tabulka 19., Graf 5. Navštívujete webové stránky obce Staré Hobzí?

Odpověď respondentů	Počet a podíl odpovědí
ANO, navštívuji pravidelně	26 (43 %)
ANO, jednou jsem je navštívil/a	15 (25 %)
NE, nenavštívuji	19 (32 %)
Celkový počet	60 (100 %)

Zdroj: vlastní šetření, 2011



Zdroj: vlastní šetření, 2011

Celkově webové stránky obce navštívilo k datu uskutečnění dotazníkového šetření (1. 8. – 30. 9. 2011) 41 dotazovaných, z celkových 60 (Tabulka 19., Graf 5.). V nich jsou započítány i ty osoby, které webové stránky shlédly díky jiné osobě. Jedná se zejména o občany staršího věku, kteří nemají možnost přístupu k internetové síti. Ve věku 0 – 15 let navštívilo webové stránky obce 14 respondentů, z toho 9 je navštívuje pravidelně. Pouze 4 dotazovaní dané věkové skupiny na stránkách nikdy nebyli. Tento stav je dán především povinnou návštěvou v rámci výuky informatiky na ZŠ ve Starém Hobzí. Z 12 respondentů ve věkové skupině 16 – 25 let web obce aktivně navštívuje 5 a někdy na stránkách bylo opět 5 dotazovaných. 2 se na tento server nikdy nenahlédli. Ve věkové skupině 26 a více let se objevuje větší procento respondentů, kteří na webu nikdy nebyli (z 34 celkem, 13 osob web nikdy nenavštívilo), stav je dán tím, že starší občané nemají do domácností zavedené internetové připojení a neovládají PC. Z tohoto důvodu je nutné zachovat informování obyvatel prostřednictvím zpravodaje a dalších tištěných forem informačních zdrojů.

Pro obec je velmi důležité, aby byli obyvatelé s aktuálním děním seznamováni. Nejlepší možnou a vysoce variabilní variantou předávání zpráv, je tedy vkládání položek na obecní web.

Webové stránky by se měly více inzerovat v tištěném zpravodaji obce a také na informačních nástěnkách. Dále je důležité udržet trend nahlížení na internetový portál ve školní výuce. Obec musí zajistit pravidelnou aktualizaci webu a zajistit možnost vkládání příspěvků občany. Z oblasti připomínek by zastupitelstvo mohlo čerpat návrhy a nápady ku společnému zvelebování obce. O nutnosti aktualizace obecního internetového portálu pojednává rozvojový dokument v závěru diplomové práce.

Otázka 6., Tabulka 20. Jsou webové stránky obce dostatečně aktualizované?

Odpověď respondentů	Počet a podíl odpovědí
Jsou dostatečně aktualizované	12 (44 %)
Nejsou dostatečně aktualizované	8 (30 %)
Nemohu rozhodnout	7 (26 %)
Celkový počet	27 (100 %)

Zdroj: vlastní šetření, 2011

Webové stránky obce jsou nyní nově aktualizovány, mají však mnohé nedostatky. V sekci aktuality se většinou žádné nové informace neobjevují. Tato rubrika však umožňuje vložit osobní e-mail návštěvníka a pokud se aktualita na stránky vyvěsí, dostane uživatel automatický informační e-mail. Při dotazníkovém šetření byly brány v úvahu pouze odpovědi těch respondentů, kteří v předešlé otázce č. 6 „Navštívili jste někdy webové stránky obce?“, odpověděli kladně a zároveň uvedli, že webové stránky navštěvují pravidelně, na odpovědi jiných respondentů nebyl brán zřetel, po jedné návštěvě této internetové domény nemůže respondent rozhodnout o množství aktualit.

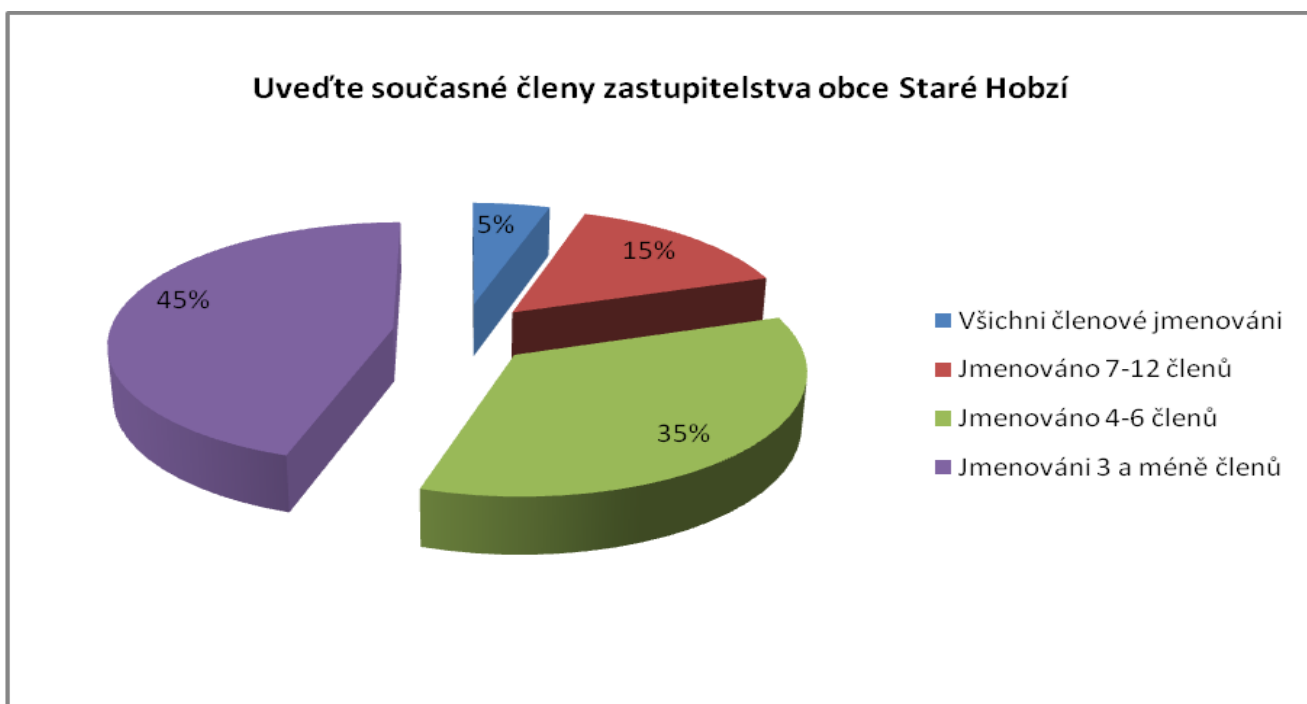
Kladně odpověděla zhruba polovina dotazovaných, tedy 27 obyvatel obce (Tabulka 20.). Spokojeno s aktualizací webových stránek je 12 z nich. Nízkou úroveň aktualizace uvedlo 8 respondentů a dalších 7 se vyjádřilo ve smyslu neutrální odpovědi.

Tento stav by jistě změnilo pohotovité vkládání nového dění v obci a také povědomí o tom, že každý občan může být informován prostřednictvím svého e-mailu. V části diplomové práce zabývající se tvorbou rozvojového dokumentu obce bude navrhována nutnost každoroční investice do obnovy internetové domény obce a na to navazující možnost vkládání aktuálního dění v sídlech prostřednictvím proškolených zaměstnanců OÚ.

Otázka 7., Tabulka 21., Graf 6. Uved'te současné členy zastupitelstva obce Staré Hobzí.

Množství správně jmenovaných členů zastupitelstva obce	Počet a podíl odpovědí
Všichni členové jmenování	3 (5 %)
Jmenováno 7 – 12 členů	9 (15 %)
Jmenováno 4 – 6 členů	21 (35 %)
Jmenování 3 a méně členů	27 (45 %)
Celkový počet	60 (100 %)

Zdroj: vlastní šetření, 2011



Zdroj: vlastní šetření, 2011

Otázka 8., Tabulka 22. Zúčastnili jste se někdy jednání obecního zastupitelstva?

Odpověď respondentů	Počet a podíl odpovědí
ANO, zúčastnil/a	5 (8 %)
NE, nezúčastnil/a	55 (92 %)
Celkový počet	60 (100 %)

Zdroj: vlastní šetření, 2011

Celkový počet členů obecního zastupitelstva byl k datu zadávání dotazníku (1. 8. – 30. 9. 2011) 14, včetně starosty a místostarosty. Správně všechny členy jmenovali pouze 3 (5 %) respondenti (Tabulka 21., Graf 6.), z nichž jsou dva zastupitelé obce, čili je správnost odpovědi zřejmá. V Tabulce 22. jsou započítány pouze správně jmenovaní aktuální členové zastupitelstva.

V dotazníku byla často uváděna jména bývalých zastupitelů či jména autorit obce (farář, člen hasičského sboru a další), kteří ale v zastupitelstvu nejsou a v minulosti nebyli. Téměř polovinu a větší polovinu jmen zastupitelů jmenovalo 9 (15 %) dotazovaných. 8 z nich je ve věku 25 a více let, je tedy jasné, že obyvatelé nižšího věku nemají o vedení OÚ dostatečné informace. To dokazuje 27 (45 %) odpovědí se správným jmenováním pouze 3 a méně zastupitelů. Do této kategorie spadá většina respondentů mladších 15 let.

Celkově občané nejsou dostatečně obeznámeni se jmény osobností, kteří většinou rozhodují o dění v obci a daný stav je dále důkazem toho, že se občané neúčastní zasedání zastupitelstva (otázka č. 9), které je veřejné a je zde možnost přednést svoje návrhy či stížnosti veřejně. Pouze 5 dotazovaných se zúčastnilo zasedání zastupitelstva (Tabulka 22.). 2 dotazovaní jsou jeho aktuálními členy a 2 dotazovaní jsou bývalými členy zastupitelstva. 1 respondent se zúčastnil zasedání z důvodu nesouhlasu vybudování vysílače mobilního operátora v době, kdy se tato možnost na zasedání projednávala. Občan se obával o znehodnocení vlastního pozemku nedaleko prostoru od potencionálního vysílače. Tento projekt nebyl schválen. Pro společnou obnovu obce a celkové zvyšování kvalit služeb ve Starém Hobzí a spadajících vesnických sídlech je nezbytná spolupráce občanů. O zasedání zastupitelstva jsou obyvatelé informováni ve čtvrtletním zpravodaji a také na webových stránkách obce. Pro větší povědomí o zasedání zastupitelstva by bylo vhodné ohlásit jeho konání pomocí veřejného rozhlasu a výrazněji vyvěsit datum a čas konání na veřejných nástěnkách v sídlech.

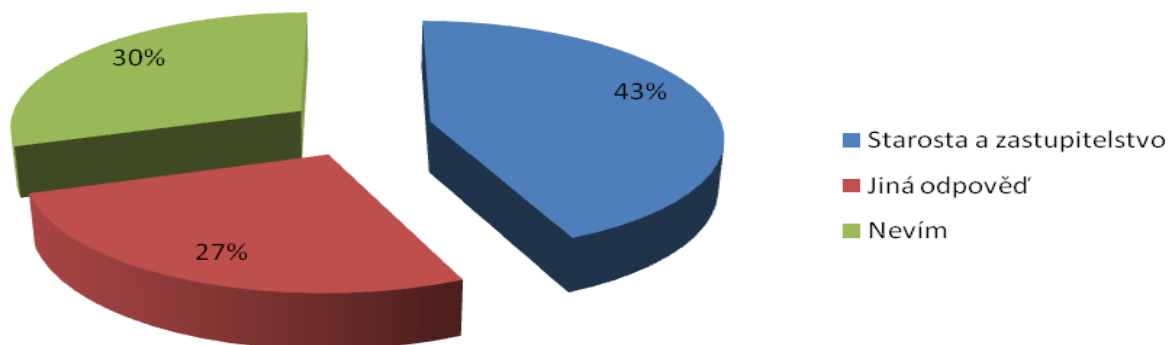
3. část dotazníku – Dotazování na řešení budoucího Programu obnovy vesnice Staré Hobzí

Otázka 1., Tabulka 23., Graf 7. Celkový rozvoj obce by měl být usměrňován významnými členy obce. Uved'te, jaké členy tohoto projektu byste volili (jejich profese či konkrétní jména), výběr zástupců zdůvodněte.

Odpověď respondentů	Počet a podíl odpovědí
Starosta a zastupitelstvo	26 (43 %)
Jiná odpověď	16 (27 %)
Nevím	18 (30 %)
Celkový počet	60 (100 %)

Zdroj: vlastní šetření, 2011

Významní zástupci obce pro vedení nového rozvojového dokumentu



Zdroj: vlastní šetření, 2011

Rozvojový dokument, který komplexně řeší stávající nedostatky obce a zároveň navrhuje aktualizaci již uskutečněných projektů, je potřeba řídit skupinou nejlépe obyvatel obce. Ti se budou aktivně věnovat aktuálním problémům a budou je přednášet na schůzích zastupitelstva a dalších organizovaných zasedáních obce. Občané mohou tuto skupinu nepřímo sestavit volbami do obecního zastupitelstva.

Ze 60 respondentů by 26 (43 %) přenechalo řízení rozvojového projektu zastupitelstvu a zároveň tedy starostovi a místostarostovi obce (Tabulka 23., Graf 7.). V dotaznících respondenti uváděli mnoho důvodů tohoto rozhodnutí, nejčastějším z nich byla výhoda celkového povědomí zastupitelstva o konání obce. Zároveň ale občané uváděli jistou nespokojenost s tradičně zavedeným systémem rozhodování zastupitelů obecně. Stěžejní slovo při nakládání s rozpočtem obce a dalších událostí by přesto podle nich mělo mít neodmyslitelně zastupitelstvo se starostou. 16 (27 %) respondentů se v odpovědích lišilo a uvádělo různá jména autorit, jejichž názorů si cení a předpokládají, že jejich účast na tomto dokumentu by přinesla novou strategii do řešení problémů obce. Jedním z nejčastěji uváděných občanů byl místní farář, který má důvěru většiny respondentů, kteří uvedli jinou možnost, než pouze zastupitelstvo a starostu. Dále občané jmenovitě uváděli pamětníky obce, většina z nich jsou bývalými zastupiteli. 5 respondentů uvedlo vlastní osobu či osobu z jejich příbuzenstva. 18 (30 %) dotazovaných není přesvědčeno o volbě zastupitelstva, jakožto jediného koordinátora nově koncipovaného rozvojového dokumentu, ale neuvedli jinou možnost, která by se shodovala s ostatními. Většinou navrhovali postavy nereálné, například známé politiky či osoby mediálně známé.

Na nově koncipovaném dokumentu by se měli přímo i nepřímo účastnit všichni obyvatelé

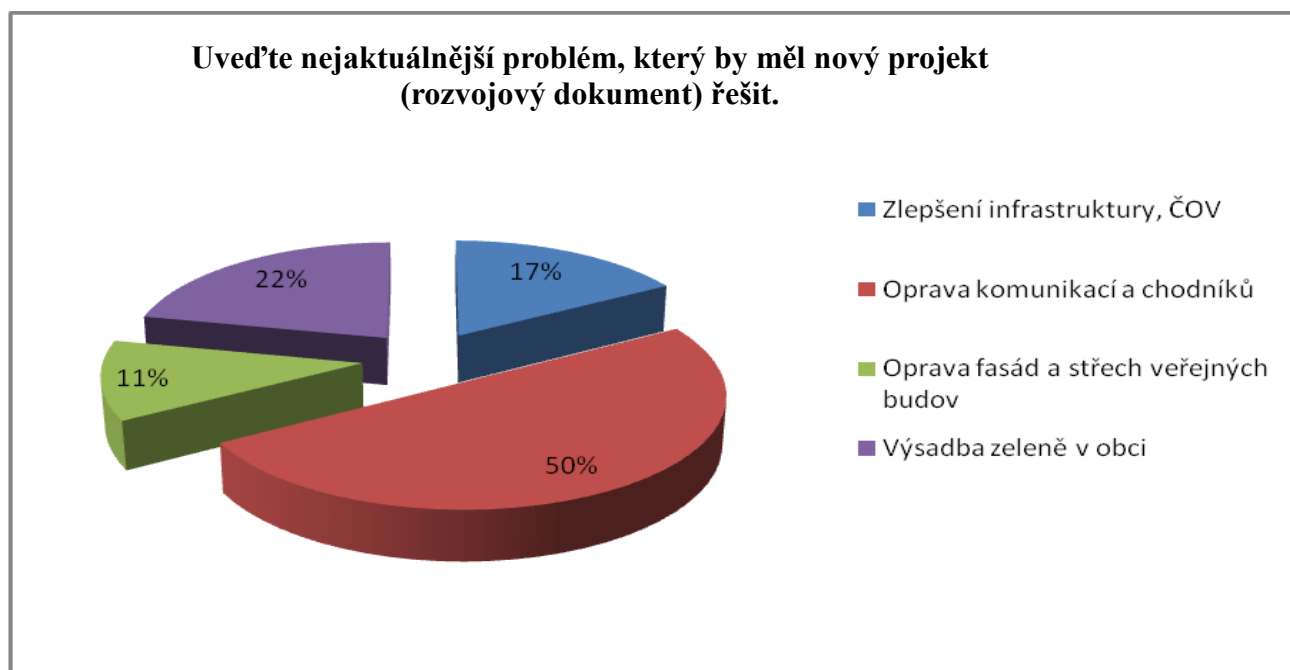
obce a také samozřejmě její vedení – zastupitelstvo, starosta a místostarosta. Občané by měli mít možnost nahlédnout do ustanovení zastupitelstva a do zápisů z jednání a mělo by být jejich povinností se k projednanému tématu vyjádřit. Pokud bude některý ze subjektů v projednávání aktuálních problémů obce vyloučen, tak se může stát, že nedojde ke kompromisu všech stran a s ustanovením pak může některá strana nesouhlasit. Aktivní účastí zástupců občanů při projednávání problémů obce by se tento problém eliminoval.

Při řízení vyplňování dotazníků jsem se často setkávala s celkovou negací a záporným naladěním v otázce zastupitelů a vedení obce, respondent ale nebyl schopen poskytnout jinou variantu či alternativu vedoucího subjektu, a proto mu tedy bylo navrženo, aby do dotazníku uvedl vlastní či příbuznou osobu, která by zde hájila jeho konkrétní zájmy.

Otázka 2., Tabulka 24., Graf 8. Uved'te nejaktuálnější problém, který by měl nový projekt (rozvojový dokument) řešit.

Možnost odpovědi respondentů	Počet a podíl odpovědí
Zlepšení infrastruktury, ČOV	10 (17 %)
Oprava komunikací a chodníků	30 (50 %)
Oprava fasád a střech veřejných budov	7 (11 %)
Výsadba zeleně v obci	13 (22 %)
Celkový počet	60 (100 %)

Zdroj: vlastní šetření, 2011



Zdroj: vlastní šetření, 2011

Nejaktuálnější problém, který by se měl rozvojový dokument zabývat, je podle dotazovaných špatný stav komunikací a chodníků v obci (Tabulka 24., Graf 8.). Stav komunikací považují občané za velmi nedostatečný a jako nejaktuálnější problém obce jej chápe polovina z dotazovaných (30 respondentů, tj. 50 %). Dalším problémem je nedostatek ploch osázených zelení a také nespokojenost respondentů v otázce likvidace ovocného sadu západně od administrativní budovy ZD. Plocha je v územním plánu obce určena k výstavbě nových domů a je třeba ji zasítovat. V minulých letech se obec velmi aktivně podílela na zvelebování návsi a dalších prostorů sídel nově osázenými plochami zeleně, aktivně se této akce účastní obyvatelé obce a místní základní škola, podle 13 (22 %) obyvatel však nedostatečně. Ze 13 dotazovaných uvedlo jako nejaktuálnější problém nedostatek zeleně v obci 10 žen. Je tedy zřejmé, že respondenti ženského pohlaví kladou větší důraz na vizuální zvelebení obce. Nejaktuálnějším problémem obce podle odborníků je však neucházející stav infrastruktury a nutnost opravy a rozšíření ČOV. Tento problém se však dotazovaných přímo netýká, nejsou obeznámeni se stavem infrastruktury a nechápou problém akutnosti nové výstavby vodovodu a modernizaci ČOV jako nutný. 10 respondentů (17 %) však problém uvádí jako nejaktuálnější. 8 z 10 dotazovaných jsou muži, zde se tedy opět projevil opačný náhled na nedostatky v obci vzhledem k pohlaví občana. 6 respondentů ze sídla Vnorovice poukazuje na nutnost opravy fasády a střechy KD Vnorovice, sedmý respondent uvedl v dotazníku nutnost úpravy pozemních komunikací a chodníků v sídle. Pouze 1 respondent ze sídla St. Hobzí považuje za největší nutnost rekonstrukci fasády OÚ, ZŠ a MŠ ve Starém Hobzí. Celkový počet respondentů, kteří uvádí nutnost opravy fasád a střech veřejných budov je 7 (11 %), z celkového množství 60 dotazovaných.

Navrhované 4 body budou zakomponovány v rozvojovém dokumentu o obci, který je rozepsán níže.

Otázka 3., Tabulka 25., Graf 9. Je kvalita pozemních komunikací ve vašem sídle dostačující?

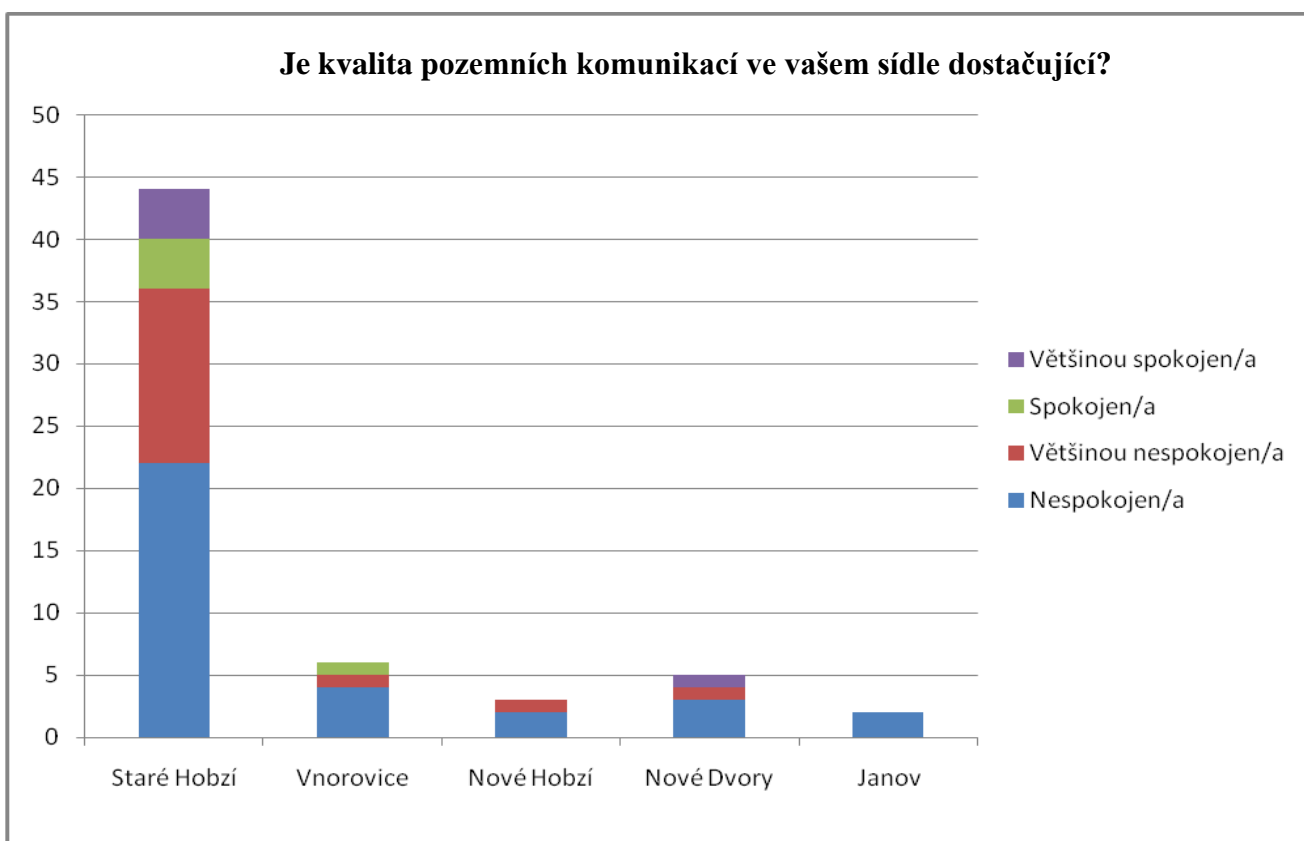
Jmenujte konkrétní části sídla, kde jste spokojeni/nespokojeni s jejich stavem.

Obec	Počet a podíl respondentů	Odpověď			
		Většinou spokojen/a	Spokojen/a	Většinou nespokojen/a	Nespokojen/a
Staré Hobzí	44 (100 %)	4 (9 %)	4 (9 %)	14 (32 %)	22 (50 %)
Vnorovice	6 (100 %)	0 (0 %)	1 (17 %)	1 (17 %)	4 (66 %)
Nové Hobzí	3 (100 %)	0 (0 %)	0 (0 %)	1 (33,5 %)	2 (66,5 %)
Nové Dvory	5 (100 %)	1 (20 %)	0 (0 %)	1 (20 %)	3 (60 %)
Janov	2 (100 %)	0 (0 %)	0 (0 %)	0 (0 %)	2 (100 %)
Celkový počet	60	5	5	17	33

Zdroj: vlastní šetření, 2011

Jelikož je stav komunikací v obci na značně špatné úrovni, bylo pomocí dotazníku zjišťováno, jak jsou občané jednotlivých sídel se stavem komunikací spokojeni a které místo v sídle vnímají jako nedostatečné. V každém sídle bylo převážně nespokojeno minimálně 50 % dotazovaných (Tabulka 25., Graf 9.).

V sídle Staré Hobzí je nespokojena přesná polovina respondentů, za nejvíce poškozenou komunikaci většinou považují cestu od bytového domu č. 36 až k administrativní budově zemědělského družstva. Dále úseky komunikací ve vedlejších ulicích sídla. Další nejméně sjízdnou komunikací se podle dotazníků jeví silnice od domu č. 6 až k zadní bráně fotbalového hřiště. Tyto komunikace jsou velmi poškozené a v dotaznících občané uvádějí, že při průjezdu obcí automobilem se těmto úsekům snaží raději vyhnout.



Zdroj: vlastní šetření, 2011

Ve Vnorovicích je absolutně nespokojena většina dotazovaných (4 z 6), uvítali by opravu vedlejší komunikace, která vede kolem KD Vnorovice a dále vedlejší cestu podél rybníku na návsi. V Novém Hobzí je podle dotazovaných (2 osoby nespokojené, 1 osoba většinou nespokojena) potřeba opravit většinu komunikací, včetně té hlavní, která vede středem sídla. Oba respondenti v Janově uvádí za nedostatečné všechny cesty vedoucí napříč sídlem.

Celkově je spokojeno se stavem komunikací pouze 5 respondentů z celkových 60 dotazovaných. 4 v sídle Staré Hobzí a 1 v sídle Vnorovice. 2 z respondentů ve Starém Hobzí mají

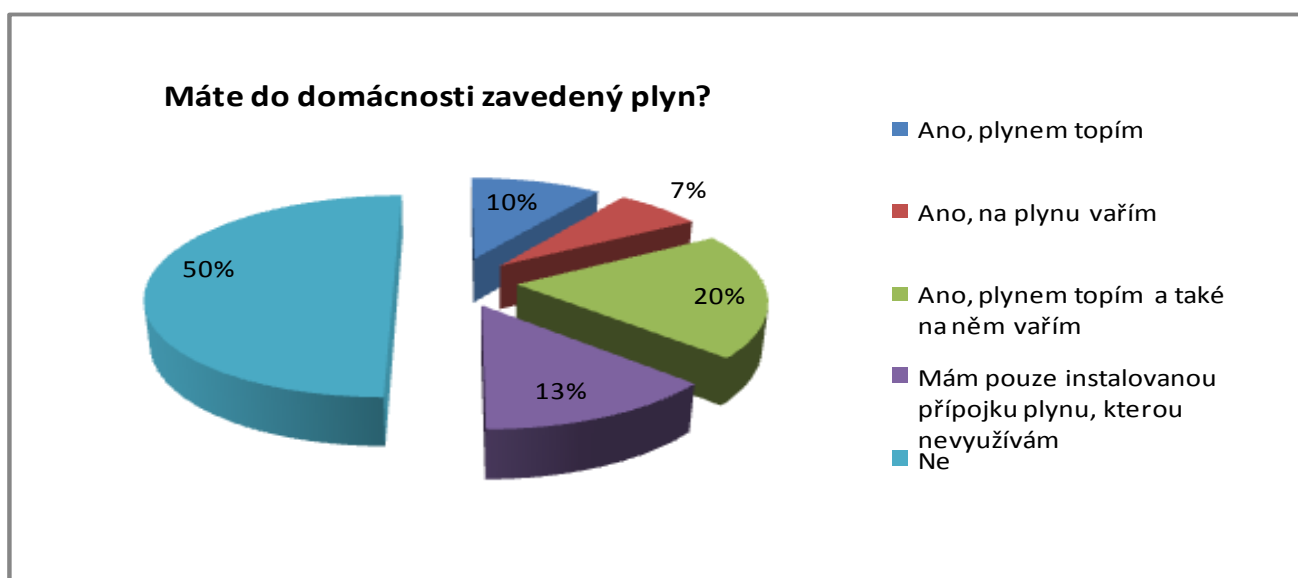
trvalé bydliště v oblasti, kde byla silnice nedávno rekonstruována, a proto mají zřejmě lehce zkreslený náhled na jejich celkový stav (terénní průzkum autora diplomové práce). Nutnost opravy komunikací je jedním z navrhovaných bodů nově koncipovaného Programu obnovy obce Staré Hobzí, který je uveden níže.

Na dostatečné úrovni je podle dotazovaných ve Starém Hobzí komunikace od domu č. 169 až k firmě Lihovar, tato silnice byla rekonstruována z dotace povodňových škod (rozhovor s experty obce). V Nových Dvorech jsou občané spokojeni s nedávno opravenou cestou kolem požární nádrže na návsi. Ve Vnorovicích je respondent spokojen s položením nového silničního koberce v místě vybudování nového mostu přes Vnorovský potok. Z celkové výměry komunikací v obci ale tyto úseky představují pouze zanedbatelné procento dostačujících ploch.

Otázka 4., Tabulka 26., Graf 10. Máte do domácnosti zaveden plyn?

Možnost odpovědi respondentů	Počet a podíl respondentů
Ano, plynem topím	6 (10 %)
Ano, na plynu vařím	4 (7 %)
Ano, plynem topím a také na něm vařím	12 (20 %)
Mám pouze instalovanou přípojku, kterou nevyužívám	8 (13 %)
Ne	30 (50 %)
Celkový počet	60 (100 %)

Zdroj: vlastní šetření, 2011



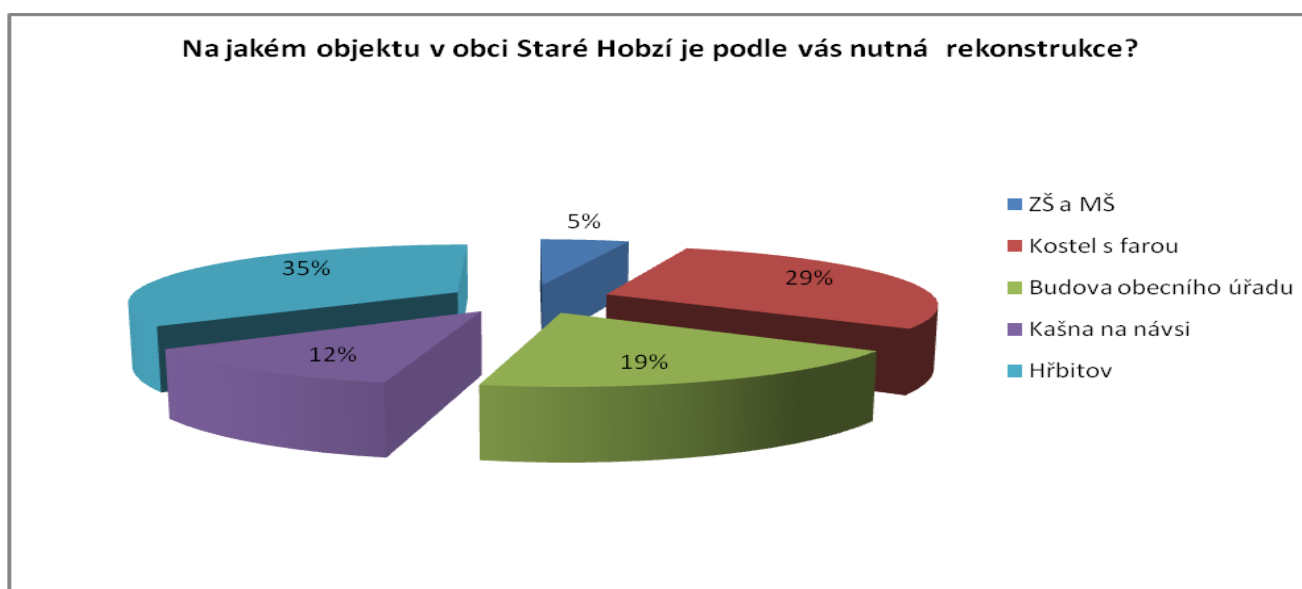
Zdroj: vlastní šetření, 2011

Plynofikace byla prozatím uskutečněna pouze v sídle Staré Hobzí. Celkově v sídle Staré Hobzí aktivně využívá plyn 22 (37 %) dotazovaných (Tabulka 26., Graf 10.). Někteří plynem topí, někteří ho využívají pouze k vaření (plynový sporák, plynová trouba), ostatní jej využívají v obou případech. Při budování potrubí si někteří z respondentů 8 (13 %) pouze nechali zavést domovní přípojku, plyn ale aktuálně nevyužívají. Při rozlehlém připojování v době budování potrubí tito občané mysleli na budoucnost a využili aktuálně levnější hromadné akce. Pozdější náklady na vybudování jediné přípojky by byly mnohonásobně vyšší (rozhovor s experty obce). Z celkového počtu dotazovaných v sídle Staré Hobzí plyn nevyužívá a ani není k potrubí připojeno 14 respondentů. Ostatních 16 respondentů nemá možnost plyn využívat. V programu nově koncipovaného rozvojového dokumentu bude navrženo připojení všech přilehlých venkovských sídel obce Staré Hobzí.

Otázka 5., Tabulka 27., Graf 11. Na jakém veřejném objektu sídla Starého Hobzí je podle vás nutná rekonstrukce?

Možnost odpovědi respondentů	Počet a podíl respondentů
ZŠ a MŠ	3 (5%)
Kostel s farou	17 (29%)
Budova obecního úřadu	11 (19%)
Kašna na návsi	7 (12%)
Hřbitov	20 (35%)
Celkový počet	60 (100%)

Zdroj: vlastní šetření, 2011



Zdroj: vlastní šetření, 2011

Jako nejnutnější se podle dotazovaných jeví oprava hřbitova v sídle Staré Hobzí (20 respondentů, tj. 35 %; Tabulka 27., Graf 11.). Respondenti uvádí jako nedostačující stav příjezdové cesty ke hřbitovu, pouze nepravdělnou údržbu zeleně a celkově malý počet osázených prostor stromy. Za nutnou považují opravu vodovodního kohoutu, který slouží k napouštění vody na zalévání hrobů. Dále je podle respondentů potřeba opravit zídku kolem hřbitova, která se na některých místech boří. Dále je nutné rekonstruovat budovu kostela a přilehlé fary. Podle respondentů je ve velmi špatném stavu zítka, která faru ohraničuje, fasáda ubikace a také střecha a interiér obytné budovy fary. Místní farář k tomu ještě doplnil nutnost úpravy dvorku fary a také místnosti, která slouží pro sešlosti věřících, kde plánují aktivity týkající se organizace kroužku náboženství, výlety apod. Celkově je tedy se stavem kostela a fary nespokojeno 17 (29 %) dotazovaných z celkových 60 respondentů. Budova obecního úřadu, MŠ a ZŠ sídlí v jednom komplexu budov. V dotaznících je však pozorovatelný rozdílný náhled na akutnost oprav jednotlivých částí tohoto komplexu. Nedostatečně rekonstruována je podle 11 (19 %) respondentů část, kde sídlí obecní úřad, vzhled MŠ a ZŠ je nedostatečný pouze pro 3 (5 %) z dotazovaných. Na základě mého pozorování v sídle je stav zmiňovaných objektů komplexu na téměř shodné úrovni. Komplex byl vybudován ve stejnou dobu a je také shodný čas využíván. Interiér se ale značně liší. Není tedy jasné, zda respondenti hodnotili pouze vnitřní či vnější stav konkrétních částí. 7 (12 %) respondentů je nespokojeno se stavem kašny na návsi ve Starém Hobzí. Upozorňují zejména na neucházející stav zábradlí a betonové zídky, které kašnu ohraničují. Jakožto dominantanta sídla by si kašna podle respondentů žádala větší údržbu, která je doposud zásadně nedostačující.

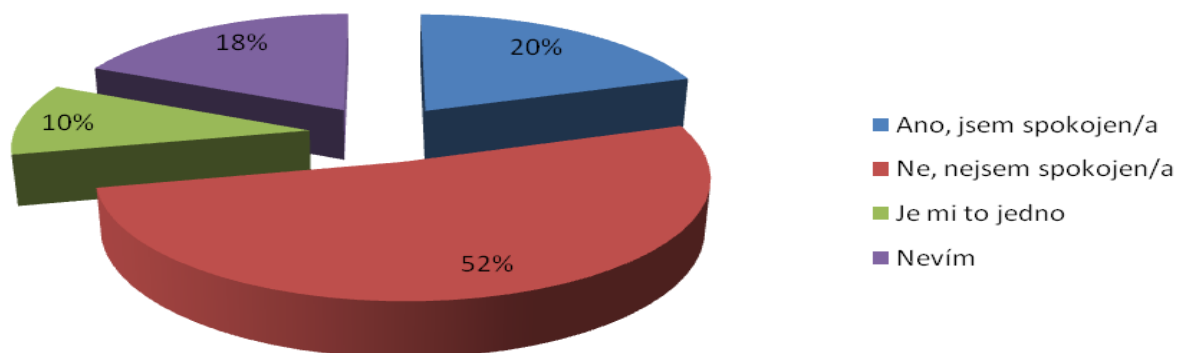
Některé z návrhů na nedostačující oblasti zkoumaných objektů budou řešeny v Programu obnovy vesnice Staré Hobzí, který je vyhotoven níže.

Otázka 6., Tabulka 28., Graf 12. Jste spokojeni s tím, že zámek v sídle Staré Hobzí spravuje zahraniční firma?

Odpověď respondentů	Počet a podíl respondentů
Ano, jsem spokojen/a	12 (20 %)
Ne, nejsem spokojen/a	31 (52 %)
Je mi to jedno	6 (10 %)
Nevím	11 (18 %)
Celkový počet	60 (100 %)

Zdroj: vlastní šetření, 2011

Jste spokojeni s tím, že zámek ve St.Hobzí spravuje zahraniční firma?



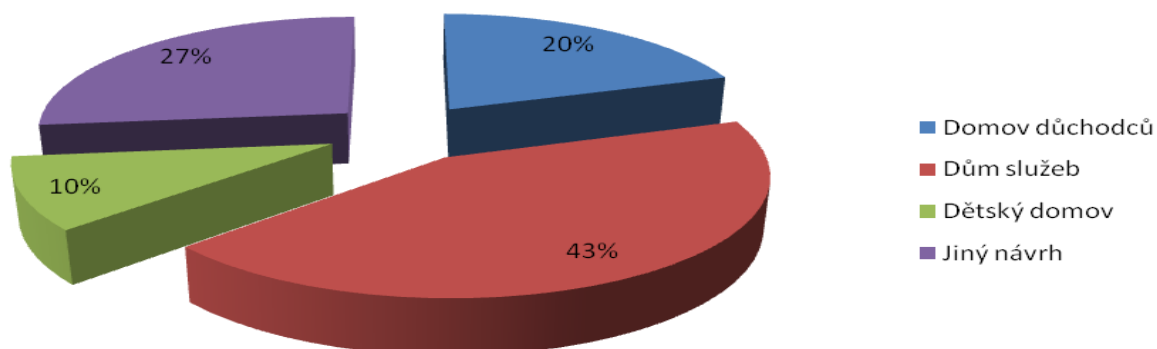
Zdroj: vlastní šetření, 2011

Otázka 7., Tabulka 29., Graf 13. Jaké využití byste pro budovu zámku v sídle Staré Hobzí navrhli, kdyby to bylo ve vaší moci?

Možnost odpovědi respondentů	Počet a podíl respondentů
Domov důchodců	12 (20 %)
Dům služeb	26 (43 %)
Dětský domov	6 (10 %)
Jiný návrh	16 (27 %)
Celkový počet	60 (100 %)

Zdroj: vlastní šetření, 2011

Jaké využití byste pro budovu zámku navrhli?



Zdroj: vlastní šetření, 2011

Do roku 1991 byl zámek na návsi ve Starém Hobzí ve vlastnictví obce, která jej provozovala jako základní školu, mateřskou školu, knihovnu, část také jako základnu mysliveckého sdružení a jídelnu (rozhovor s pamětníkem obce). Roku 1991 však byla budova prodána soukromému majiteli a obec musela započít se stavbou nového komplexu budov. K zámku přiléhá rozlehlý zámecký park, který byl do nedávna veřejností využíván. Na budově zámku je nyní nutné provádět rozlehlé opravy, které současný majitel Müller reality s.r.o. poměrně úspěšně realizuje (rozhovor se starostou obce St. Hobzí). Z hovorů s respondenty mimo záznam dotazníkové šetření bylo zjištěno, že obyvatele tíží především uzavření celého zámeckého parku. Počet 31 respondentů (52 %) ze zkoumaného vzorku obyvatel obce je nespokojeno s vlastnictvím objektu zahraničním majitelem (Tabulka 28., Graf 12.). Spokojeno je pouze 12 (20 %) respondentů, důvodem je skutečnost, že se někdo o tento objekt stará a soustavně ho opravuje, investuje do vizuálních i bezpečnostních oprav, které jsou podle občanů nutné. Problém vlastnictví zahraničního majitele takto významného objektu obce neřeší 6 (10 %) dotazovaných, 4 z nich jsou mladší 15 let, čili zde nenavštěvovali základní ani mateřskou školu, neprožívali dětství v zámeckých zahradách a to patrně vysvětluje jejich laxní postoj. Svým názorem na věc si není jisto 11 (18 %) dotazovaných.

Takto rozlehlý objekt by se dal využít nejedním způsobem, který by zvýšil kvalitu života v celé obci, například větší nabídkou nabízených služeb. Pro budovu respondenti navrhuji velké množství využití, z nejvíce jmenovaných je to zejména zřízení domova důchodců (12 respondentů, tj. 20 %; Tabulka 29., Graf 13.) a domu služeb (26 respondentů, tj. 43 %), který by poskytoval prostory potřebné pro podnikatele obce (kadeřnictví, masáže, kosmetika, potraviny a další). Dalším častěji navrhovaným využitím by bylo zřízení dětského domova (6 respondentů, tj. 10 %). Ostatní dotazovaní se vyjadřovali neurčitě, mnohdy značně nereálně. Například návrh přestavby objektu na kulturní dům, hotel, turistickou ubytovnu a další.

Obec nemá v tuto chvíli dostatečný finanční rozpočet na to, aby byla schopna jakýkoli z výše uvedených návrhů na rozšíření služeb v obci uskutečnit. Musela by vybudovat zcela nový komplex budov, který by k navrhovaným účelům sloužil. Rozhodnutí o využití objektu je tedy v rukou majitele a občané pak s tímto faktem mohou pouze souhlasit či nesouhlasit. Jelikož objekt nespadá pod vlastnictví obce, nelze do jeho využití nijak zasahovat. Díky předešlým dvěma bodům dotazníku je nyní zřejmé, jaké služby občanům v obci chybí.

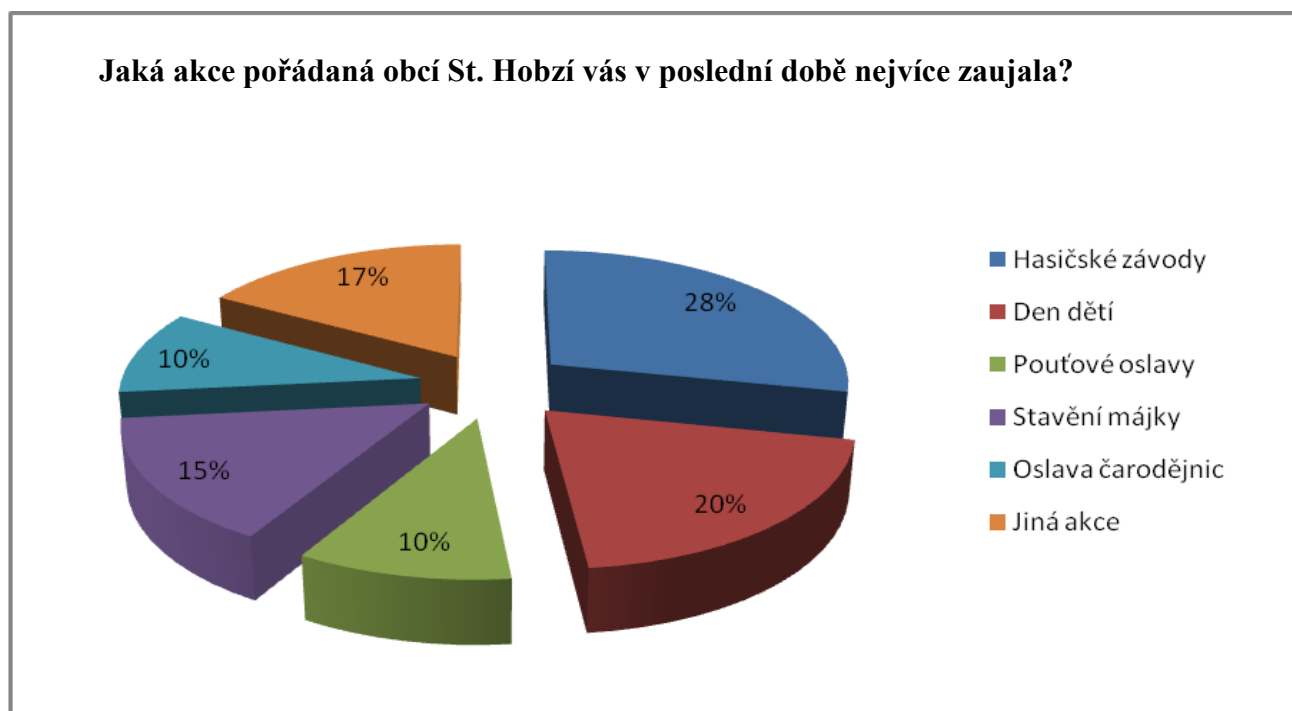
Otázka 8., Tabulka 30., Graf 14. Jaká akce pořádaná obcí Staré Hobzí vás v poslední době nejvíce zaujala?

Odpověď respondentů	Počet a podíl respondentů
Hasičské závody	17 (28 %)
Den dětí	12 (20 %)
Pouťové oslavy	6 (10 %)
Stavění májky	9 (15 %)
Oslava čarodějnic	6 (10 %)
Jiná akce	10 (17 %)
Celkový počet	60 (100 %)

Zdroj: vlastní šetření, 2011

Jedna z možností výběru odpovědi bylo také – žádná akce mě nezaujala, tuto možnost však žádný z respondentů neuvedl. Obec tedy podle názoru respondentů pořádá rozmanité druhy společenských akcí pro odlišné věkové a zájmové skupiny občanů.

Nejvíce respondenti jmenovali hasičské závody, celkem 17 (28 %) respondentů (Tabulka 30., Graf 14.). Tato akce má v obci dlouholetou tradici (rozhovor se starostou obce). Sponzorování hasičských závodů a poskytování finančních prostředků na podporu výjezdu hasičů do zahraničí je jedním z bodů nového rozvojového dokumentu obce uvedeného níže.



Zdroj: vlastní šetření, 2011

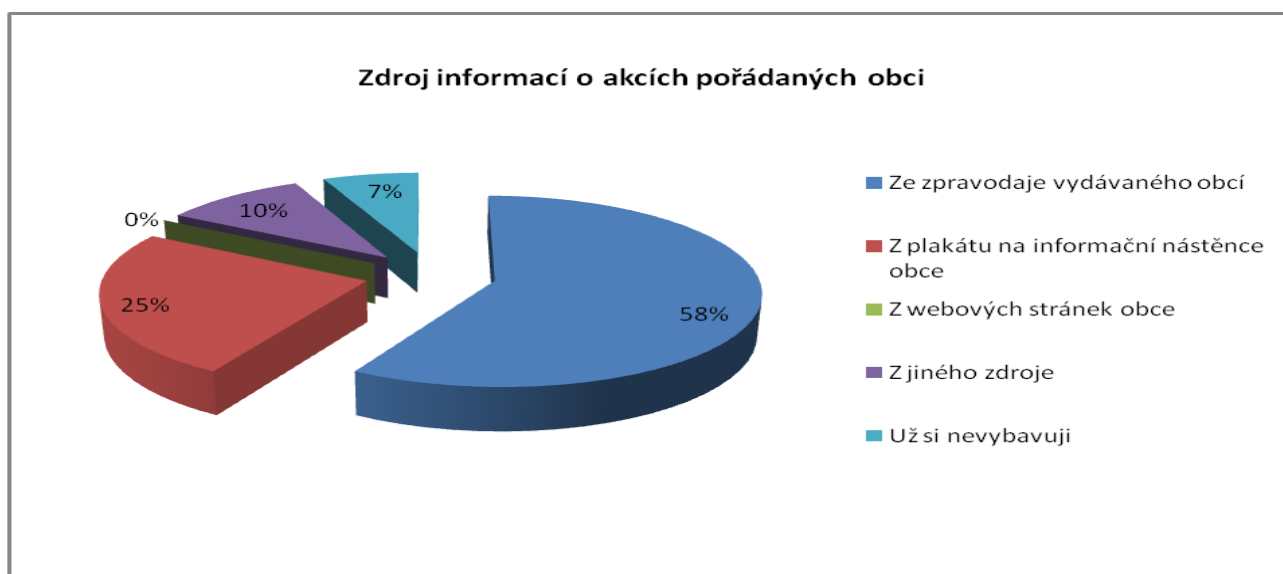
Další nejčastěji uváděnou akcí bylo pořádání dne dětí na zámeckém fotbalovém hřišti. Den dětí nejvíce zaujal 12 (20 %) dotazovaných. Obec pořádá hry a soutěže pro děti do 15 let, akce je často spojena s večerní zábavou pro dospělé. Několik respondentů v dotazníku uvedlo akci stavění májky (9 respondentů tj. 15 %), oslavu pálení čarodějnic (6 respondentů tj. 10 %) a každoročně pořádané pouťové oslavy s večerní zábavou (6 respondentů tj. 10 %). Mezi dalšími akcemi byly v dotazníku uvedeny šachový a volejbalový turnaj, turnaj ve stolním tenise, drakyáda a bramboriáda.

Pořádání soutěží dobrovolného hasičského sboru nemá význam pro pouhé pobavení občanů, ale zároveň je prospěšná při nacvičování hasičských dovedností členů klubu, tedy dochází ke vzdělávání populace. Proto je v rozvojovém dokumentu obce navrženo zavedení hasičského výcviku v rámci ZŠ také pro mladší žáky ZŠ ve Starém Hobzí.

Otázka 9., Tabulka 31., Graf 15. Z jakých zdrojů získáváte informace o konajících se akcích v obci Staré Hobzí?

Odpověď respondentů	Počet a podíl respondentů
Zpravodaj vydávaný obcí	35 (58 %)
Plakát na informační tabuli obce	15 (25 %)
Webové stránky obce	0 (0 %)
Z jiného zdroje	6 (10 %)
Už si nevybavuji	4 (7 %)
Celkový počet	60 (100 %)

Zdroj: vlastní šetření, 2011



Zdroj: vlastní šetření, 2011

Součástí otázky byl dotaz na spokojenost či nespokojenost s informacemi o pořádaných akcích v obci. 42 respondentů je spokojeno s kvalitou propagace, 18 respondentů je potom nespokojeno.

Celkově největším poskytovatelem informací o pořádaných aktivitách je čtvrtletně vydávaný zpravodaj. Zde je plán akcí podrobně rozepsán. Ze zpravodaje čerpá inspiraci 35 (58 %) respondentů (Tabulka 31., Graf 15.). Zpravodaj je tedy velmi důležitým informačním zdrojem. 15 (25 %) respondentů uvedlo plakát či leták umístěný na informační tabuli sídla Staré Hobzí. Tato tabule je umístěna na autobusové zastávce a bylo by ji třeba rekonstruovat. V některých venkovských sídlech se tabule vůbec nevyskytuje. Návrh na zhotovení nových informačních tabulí je uveden v rozvojovém dokumentu obce níže. Tabule ale přesto nemá tak velký efekt jako informace uvedené ve zpravodaji. Webové stránky nejsou dostatečně aktualizovány, a proto se zde rozvrh pořádaných akcí nevystavuje nebo byl vypsán až zpětně. V době moderní technologie internetové sítě je více než nutné uvádět tyto aktuality na webových stránkách obce. V návrhu rozvojového dokumentu obce je navrhována větší dotace směřovaná pro účel kvalitnější aktualizace webových stránek (proškolení personálu) a tím pádem zajištění lepší informovanosti občanů.

Otázka 10., Tabulka 32., Graf 16. Jaký je váš názor na camping Letní den, který byl v sídle Staré Hobzí vybudován před několika lety holandským majitelem? Má tento projekt nějaké klady pro občana obce Staré Hobzí?

Odpověď respondentů	Počet a podíl respondentů
Nevím	8 (13 %)
Je mi to jedno	20 (34 %)
Nemá žádné klady	6 (10 %)
Jsem spokojen/a z důvodu poskytnutí nových pracovních příležitostí pro občany	12 (20 %)
Jsem spokojen/a z důvodu větší reklamy pro obec	14 (23 %)
Celkový počet	60 (100 %)

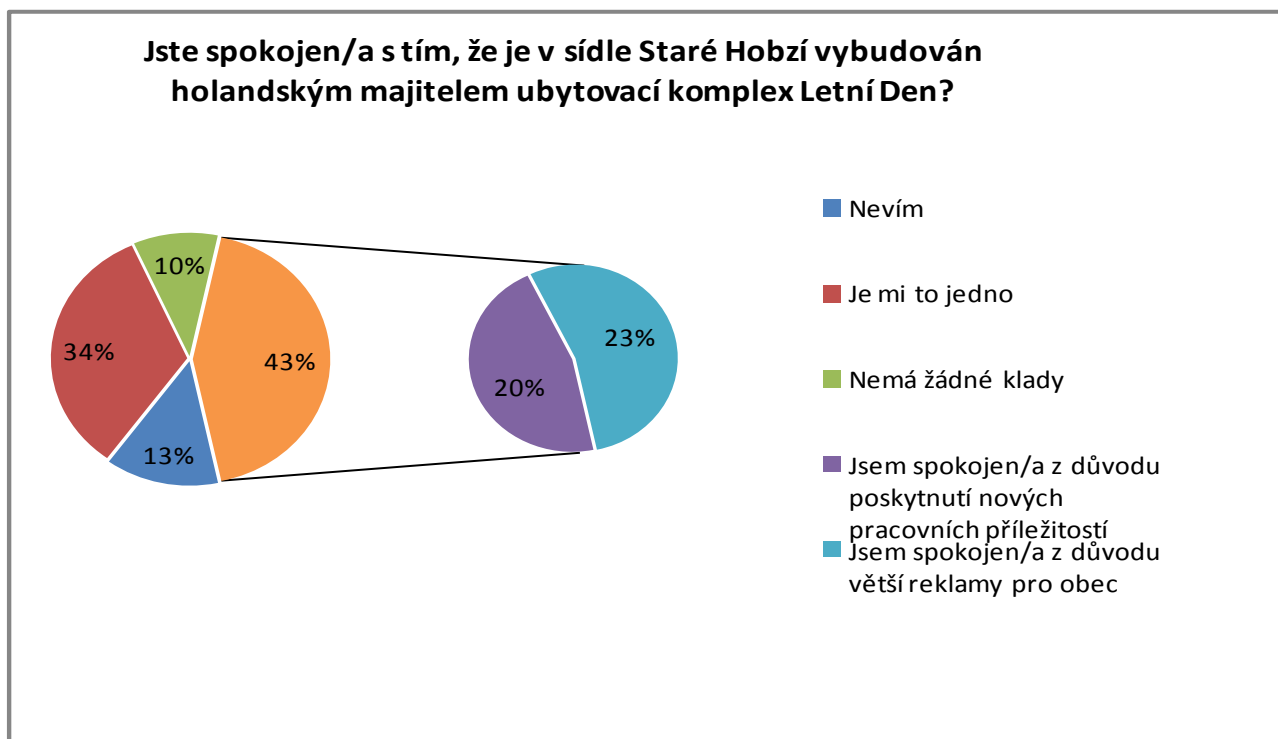
Zdroj: vlastní šetření, 2011

Camping Letní den je turistické středisko mimo zastavěnou oblast sídla Staré Hobzí. Původně byla plocha využívána jako ubytovna pro dětské tábory a jiné. V nedávné době prostor od obce odkoupil holandský majitel, který celý areál s chatkami, hlavní budovou a atrakcemi okolo ní opravil a zvelebil. Užívá ho k vlastní výdělečné činnosti. (Rozhovor s odborníky obce).

Při pilotním průzkumu názorů obyvatel na dění v obci, tedy ještě před zadáváním dotazníku, byly zjištěny různorodé názory na nynější stav komplexu. Proto je tato položka do dotazníkového šetření zařazena. Odpovědi jsou shrnuty do několika intervalů podle odpovědí respondentů.

Vlastním názorem na komplex si nebylo jisto 8 (13 %) respondentů (Tabulka 32., Graf 16.). Byli to zejména občané ve věku 60 a více let (6 odpovědí), kteří nepocítují žádné nepříznivé ani

kladné působení přílivu holandských návštěvníků. Lhostejných zůstává 20 (34 %) dotazovaných. Příjezdová cesta ke campingu Letní den vede kolem fotbalového hřiště a budovy zemědělského družstva, nekopíruje prakticky žádnou plochu zastavěnou obytnými domy, čili je narušení klidu občanů Starého Hobzí zvýšeným provozem aut minimální. Právě proto tedy někteří občané nepocítují žádnou změnu. Záporně se ke zřízení letního areálu staví 6 (10 %) dotazovaných, kteří jako negativum většinou uvádí právě narušení soukromí z důvodu zvýšeného provozu v sídle.



Zdroj: vlastní šetření, 2011

Kladně camping hodnotí 26 (43 %) respondentů. 12 (20 %) z nich je spokojeno se zvýšením pracovních příležitostí v sídle. Tento jev je znatelnější v letních sezónních měsících. Několik obyvatel sídla Staré Hobzí i přilehlých venkovských sídel zde nachází nabídku letní brigády a dále se samozřejmě díky přílivu turistů zvedne poptávka služeb v obci. Do místního obchodu s potravinami je v letní sezóně nutné na základě vysokého zvýšení poptávky po této službě přijmout další pracovní sílu. Stejná situace je také v místním restauračním zařízení. 14 (23 %) respondentů se domnívá, že prostor s ubikacemi poskytuje obci větší reklamu, nejen v ČR, ale také v zahraničí. Přibližně ve třicetikilometrovém okruhu okolo obce jsou hustě rozmístěny informační tabule a směrové cedule, které navádí turisty právě do campingového střediska. Dále sem turisté přitahují občany z okolí, kteří na místním fotbalovém hřišti pořádají tzv. mezinárodní turnaj ve fotbale. Obec podle některých respondentů žije v letní sezóně díky campingu pestřejším životem.

V programu rozvojového dokumentu je na základě této položky v dotazníku navrženo

sezónní zvýšení služeb, zejména poskytnutí provozu kiosku u sportovního hřiště ve Starém Hobzí, který budou provozovat občané obce. Zvýší se tak podpora podnikatelské činnosti v obci.

Otázka 11., Tabulka 33. Jste spokojeni s autobusovými spoji mezi obcí Staré Hobzí a okolními městy?

Odpověď respondentů	Počet a podíl respondentů
ANO, jsem spokojen/a	23 (38 %)
NE, nejsem spokojen/a	37 (62 %)
Celkový počet	60 (100 %)

Zdroj: vlastní šetření, 2011

S množstvím autobusových spojů, které několikrát denně propojují obec s okolními městy je většina respondentů nespokojena (Tabulka 33.). Značný počet negativních odpovědí uvedli dotazovaní ze sídla Staré Hobzí, zde je s intenzitou autobusových spojů spokojeno pouze 15 respondentů, z celkových 44 dotazovaných. Znamená to tedy, že pouhé třetině dotazovaných autobusové spoje vyhovují. V dotaznících respondenti uvádí, že je spojů dostatek pouze do města Dačice, což pro jejich potřeby vyhovuje. Celkově jsou však nespokojeni.

V sídle Vnorovice je s autobusovým spojením spokojena většina dotazovaných, konkrétně 4 respondenti z celkových 6. Téměř většina autobusových spojů, které jsou mezi Starým Hobzím a Dačicemi, zároveň prochází sídlem Vnorovice. Některé však toto sídlo míjí a k Dačicím míří oklikou přes sídlo Nové Dvory. V Nových Dvorech je spokojen 1 ze 3 dotazovaných. Většina respondentů je nespokojena také v Janově a Novém Hobzí.

V sídle Staré Hobzí je s intenzitou spojů s okolními městy nespokojeno 29 ze 44 respondentů. Dotazovaní uvádí jako důvod malé množství spojů mezi St. Hobzím a Dačicemi v dopoledních hodinách a také poslední možná autobusová linka do Dačic již v popoledních hodinách (v 16:00 hod; www.jizdnirady.cz). Dále dotazovaní uvádí velmi malé množství spojů do města Jemnice a téměř absence přímých autobusových linek mezi St. Hobzím a městem Slavonice. Ostatní venkovská sídla mají podobný problém, tedy absenci linek do Jemnice a Slavonic a malou intenzitu spojů v dopoledních hodinách do Dačic.

Intenzita spojů mezi sídly obce a okolními městy je tedy podle většiny občanů nedostatečná. Je zajímavé, že i když sídlo Staré Hobzí spojuje nejvíce každodenních linek, než okolní venkovská sídla, největší intenzita negativních odpovědí byla přesto právě ve Starém Hobzí. Autobusové linky jsou sestaveny tím způsobem, aby vyhovovaly školním dětem a pracujícím občanům, kteří dojíždí do okolních měst. Proto se názory starších občanů nemusí s obecným názorem shodovat.

Malá intenzita autobusových linek s venkovskými sídly a St. Hobzím je v obci řešena raním svozem školáků pomocí mikrobusu. Ani toto opatření není pro občany N. Hobzí a Janova

dostatečné, proto je v rozvojovém dokumentu obce navrženo řešení, tedy převedení všech spojů pod veřejnou správu a tedy odproštění obce od nutnosti financování autobusových linek z vlastního rozpočtu.

Otázka 12., Tabulka 34. Jste spokojeni s prostory v sídle Staré Hobzí, které jsou určeny pro volný čas dětí a mladistvých?

Odpověď respondentů	Počet a podíl respondentů
ANO, jsem spokojen/a	18 (30 %)
NE, nejsem spokojen/a	42 (70 %)
Celkový počet	60 (100 %)

Zdroj: vlastní šetření, 2011

Většina dotazovaných není spokojena s množstvím prostor v sídle, které jsou vyhrazené pro volnočasové aktivity dětí a mladistvých (Tabulka 34.). Tímto prostorem je podle odpovědí v dotaznících téměř pouze sportovní areál v jižní části sídla Staré Hobzí s dětským hřištěm. Hřiště je však podle respondentů v neucházejícím stavu, proto je návrh jeho rekonstrukce popsán níže v rozvojovém dokumentu obce. Dále je podle respondentů ucházející malý prostor s houpačkou a prolézačkou, který je využívám zejména dětmi nižšího věku. Podle většiny, tedy 42 respondentů z celkových 60, je celkový prostor pro možnost volnočasových aktivit dětí a mladistvých nedostatečný. Občanům schází budova, kde by mohly probíhat aktivity mimo závislost na příznivém počasí.

V Programu obnovy obce St. Hobzí je navržena finanční dotace na vybavení prostoru v komplexu budov ZŠ, MŠ a OÚ, který by sloužil jako klubovna pro mladistvé. Obec by se takto podílela na volnočasových aktivitách mladistvých a velkou měrou by tak jistě zamezila množství sociálně patologických jevů, které mladistvé v současné době ohrožuje.

Otázka 13., Tabulka 35. (následující strana) Je podle vás výskyt zeleně v sídle Staré Hobzí dostatečný? Pokud ne, kde byste další výsadbu doporučovali?

Jako dostatečné, hodnotí množství zeleně pouze 26 (44 %) respondentů (Tabulka 35.). Většina dotazovaných je tedy s množstvím zelení osázených ploch nespokojena. Kladně odpovídající respondenti jsou se zelení v sídle spokojeni a to zejména před budovou ZŠ a MŠ, v oblasti nově vysázených alejí v JZ a S části sídla a ve středu síla, kde je dlouholetá lipová alej.

Odpověď respondentů	Počet a podíl respondentů
Ano, je dostatečný	26 (44 %)
Neutrální odpověď	8 (13 %)
NE, není dostatečný – nedostatek květin a trávníků	12 (20 %)
NE, není dostatečný – nedostatek stromů a keřů	14 (23 %)
Celkový počet	60 (100 %)

Zdroj: vlastní šetření, 2011

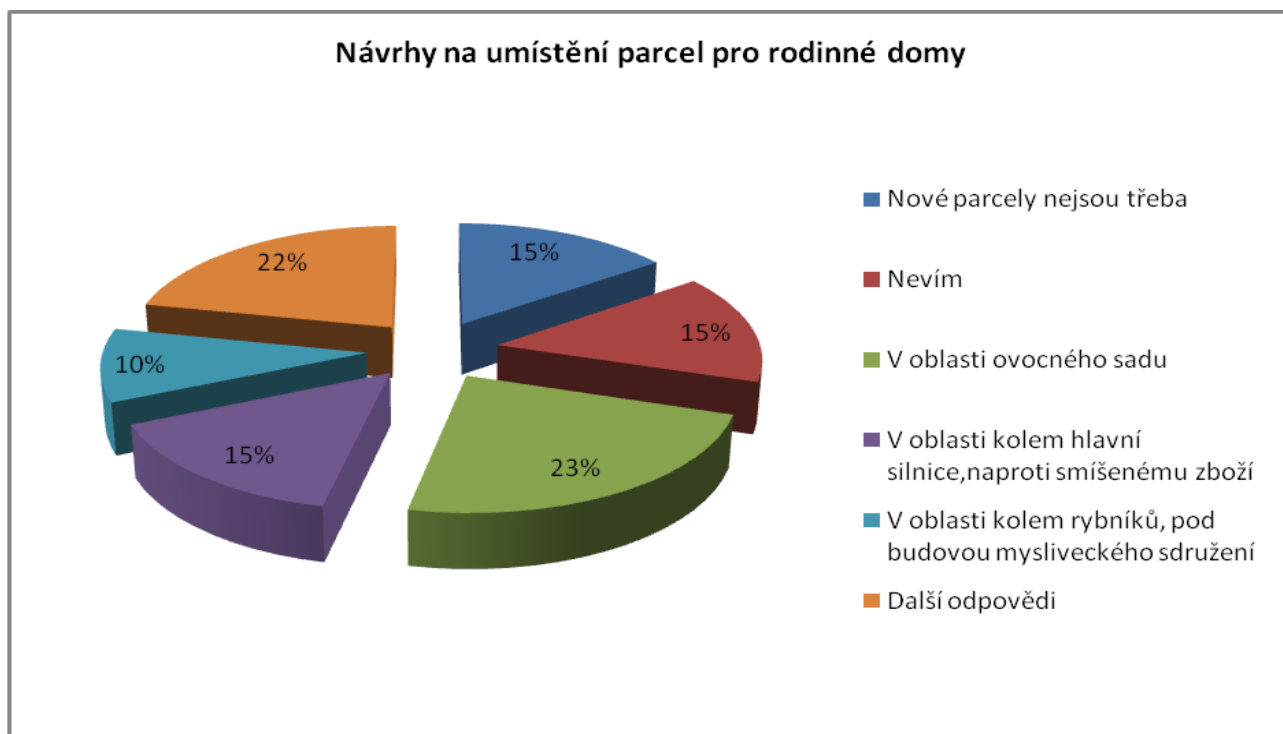
Celkově 8 (13 %) dotazovaných se nevyjádřilo ani kladně ani záporně, proto byly jejich odpovědi zařazeny do neutrální sekce odpovědí. Jako nedostatečné shledává množství zeleně v obci 26 (43 %) respondentů z celkových 60. Větší část z nich, 14 dotazovaných (23 %), není spokojeno s množstvím ploch osázených stromy a keři. Menší množství (20 %), pak jako důvod nespokojenosti uvádí spíše absenci veřejných trávníků v sídle, ale také nedostatek květin na návesních ostrůvcích a v květináčích.

Problém nedostatku zeleně bude řešen v rozvojovém dokumentu na zvelebení obce. Zeleň má v obci nezastupitelnou úlohu a to nejen estetickou, ale také hygienickou a ochrannou, proto je nutné dbát na její dostatek. Na základě vyjádření občanů v dotazníku je v programu dále navrženo zvýšení množství zeleně ve všech sídlech obce St. Hobzí. V Nových Dvorech bude ale nově osázených ploch pouze minimálně, sídlo je v tomto směru již v tuto chvíli dobře vybaveno.

Otázka 14., Tabulka 36., Graf 17. Kde v sídle Staré Hobzí byste doporučovali vytyčení parcel pro výstavbu nových rodinných domů?

Odpovědi respondentů	Počet a podíl respondentů
Nové parcely nejsou třeba	9 (15 %)
V oblasti ovocného sadu	14 (23 %)
V oblasti kolem hl. silnice, naproti smíšenému zboží	9 (15 %)
V oblasti kolem rybníků, pod budovou mysliveckého sdružení	6 (10 %)
Nevím	9 (15 %)
Další odpovědi	13 (22 %)
Celkový počet	60 (100 %)

Zdroj: vlastní šetření, 2011

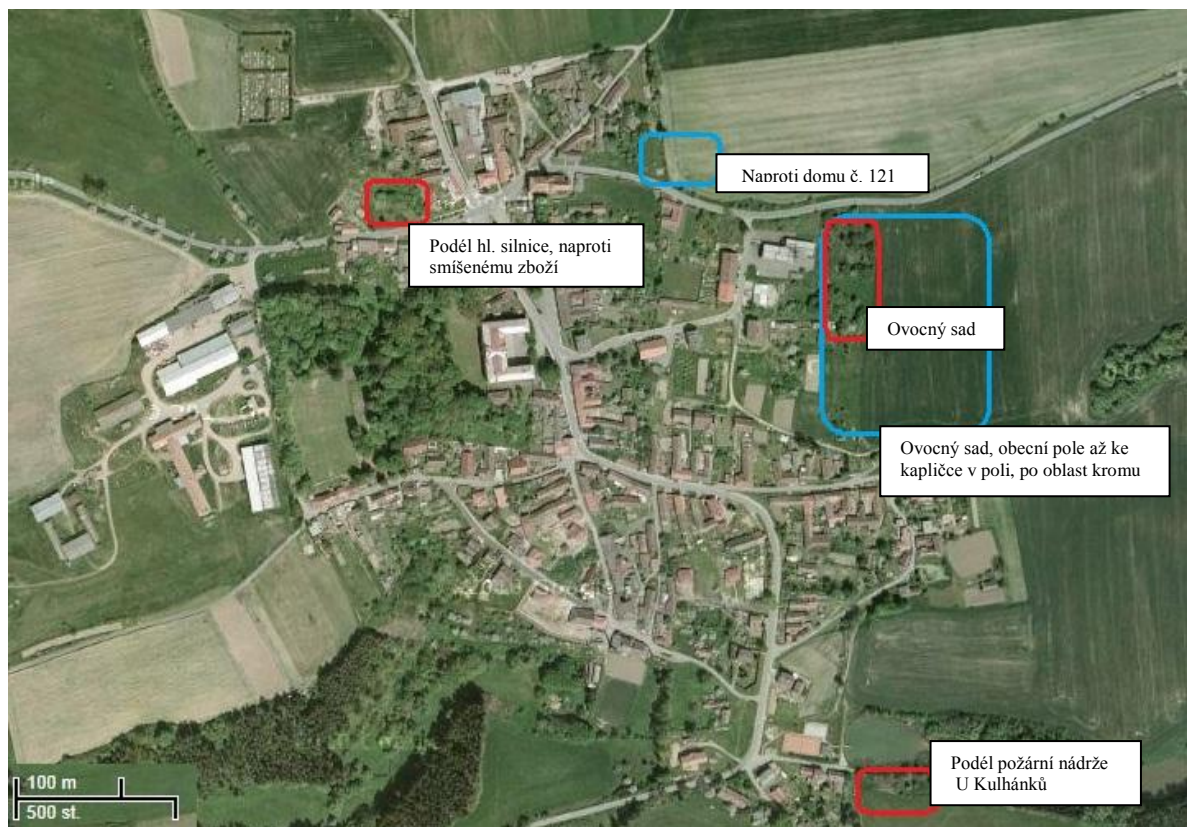


Zdroj: vlastní šetření, 2011

V současné době neposkytuje sídlo žádné parcely pro výstavbu nových rodinných domů. V územním plánu je několik ploch určeno, nejsou však zasít'ovány a tedy v dohledné době nedostupné. Z informací získaných na základě rozhovorů s autoritami obce (zejména rozhovor se starostou obce, místostarostou a referentkou obce) je jasné, že je po těchto místech poměrně značná poptávka, zejména tedy mladšími obyvateli. Z dotazníkového šetření je zřejmé, že se občané touto otázkou zabývají.

Celkově 9 (15 %) respondentů považuje nové vytyčení parcel pro výstavbu domů zbytečné (Tabulka 36., Graf 17.). Neurčitě se k této problematice staví shodných 9 (15 %) respondentů. Další dotazovaní (42 respondentů) navrhuji různorodé návrhy na vytyčení nových prostor pro budování rodinných domů (Obrázek 11.) v sídle. Nejhojněji uvádí oblast ovocného sadu v SZ části obce, kolem administrativní budovy zemědělského družstva. Tato oblast je shodně navrhována, i když ve značně větší rozloze také v územním plánu obce. Mezi další návrh patří prostor kolem hlavní silnice, naproti prodejně smíšeného zboží. Toto místo je podle názoru starosty obce pro vytyčení stavebních parcel rodinných domů ideální. Oblast byla v první verzi územního plánu (r. 2002) takto zamýšlena, avšak byla změněna (v 2. přepracování územního plánu r. 2006) na oblast průmyslové zástavby. Také zde chybí zasít'ování ploch. Třetím navrhovaným prostorem pro novou výstavbu je prostor okolo rybníků, pod budovou mysliveckého sdružení v JZ části sídla. Prostor je velmi malebný, avšak pro výstavbu zcela nevhodný. Půda je zde často promáčena, prostor se nachází ve velké vzdálenosti od hlavních sítí a na jeho pokrytí by tedy bylo nutné vynaložit velkou finanční dotaci. Vzhledem k malé rozloze oblasti by byl tento krok zcela neefektivní.

Obrázek 11. Mapa umístění parcel pro výstavbu nových rodinných domů v sídle Staré Hobzí



Zdroj: vlastní šetření, 2011; www.mapy.cz, úprava autor

Legenda:

Oblast vymezení parcel

Naproti domu č. 121

Nové parcely rodinných domů navrhnuté na základě dotazníkového šetření



Nové parcely rodinných domů navrhnuté v aktuálním dodatku Územního plánu obce St. Hobzí



V územním plánu obce je vytyčen další prostor pro budování rodinných domů podél hlavní silnice směrem na město Jemnice, naproti domu č. 121. Toto území je shodně nezbytné zasíťovat.

Při návrzích na nové vytyčení stavebních parcel rodinných domů občané počítají pouze s malebností prostředí, nedbají však na dostupnost oblasti a také na výši finančních prostředků, které bude muset při přípravě pozemků obec vynaložit. Otázkou zasíťování oblastí pro vybudování nových parcel bude na základě prostudování územního plánu pojednáno v rozvojovém dokumentu obce.

Otázka 15., Tabulka 37., Graf 18. Zasáhla vás ve vašem obydlí v minulých letech povodeň?

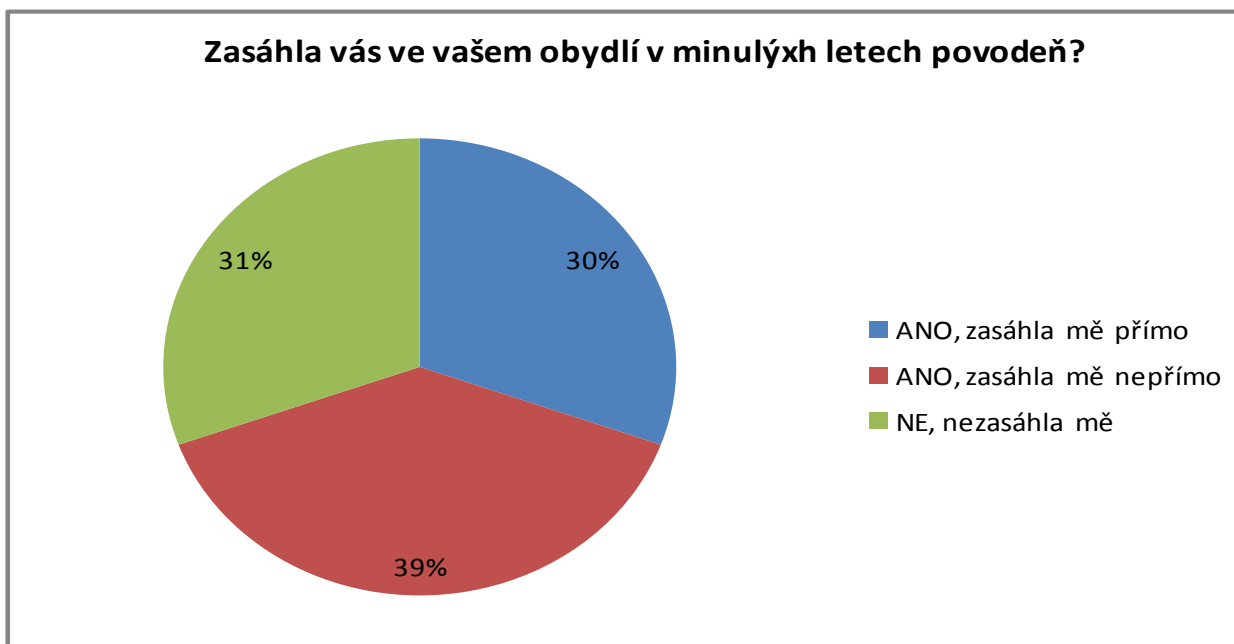
Možnost odpovědi respondentů	Počet a podíl respondentů
ANO, zasáhla mě přímo	18 (30 %)
ANO, zasáhla mě nepřímo	23 (39 %)
NE, nezasáhla mě	18 (31 %)
Celkový počet	60 (100 %)

Zdroj: vlastní šetření, 2011

Územím obce protéká řeka Moravská Dyje. Řeka má na většině toku velmi mělké koryto a proto dochází při zvýšeném úhrnu srážek k jeho vylití (Lesní hospodářský plán obce St. Hobzí, Kolektiv 2007). Některé občany tato skutečnost limituje přímo, tedy poškozují jejich majetek. Někteří do pilotní verze dotazníku uvedli nepřímé následky této přírodní katastrofy, proto byla možnost odpovědi zařazena (Tabulka 37., Graf 18.).

Přímo zasáhla povodeň 18 (30 %) respondentů. Mezi nimi byli všichni dotazovaní ze sídla Janov (2 respondenti) a také ze sídla Nové Hobzí (3 respondenti), kde je povodňové ohrožení nejvyšší (rozhovor s odborníky obce). Povodeň již několikrát znepříjemnila jejich život tím, že se voda po několik dní držela v jejich obydlí, zničila či poškodila jejich majetek. Obec pak vždy pouze finančně přispívá ke znovuobnovení obecního majetku, avšak podniká velmi málo kroků proti absolutnímu či nejvíce možnému zamezení vylití vody z koryta řeky, tedy se málo zabývá předcházením povodňových škod. Nepřímo povodeň zasáhla 23 (39 %) respondentů. A to zejména poškozením obecních cest a trávníků před jejich obydlím, dále nemožností průjezdu dopravním prostředkem na zaplavené pozemní komunikaci a dalšími nepříjemnostmi.

V územním plánu obce je navržena nová výstavba poškozeného mostu povodní v oblasti sídla Janov, v době vypracování mé diplomové práce prozatím nebyla podána žádost na finanční dotaci, proto se tímto problémem zabývám v rozvojovém dokumentu níže. Dále bylo opraveno několik úseků silnic z fondů sponzorujících napravení škod po povodni, které voda vylitá z koryta poničila. V rozvojovém dokumentu obce níže je proto dále navrženo několik protipovodňových opatření nutných k tomu, aby nedocházelo k poškozování obecního a soukromého majetku v rizikových oblastech. Jak již bylo řečeno, obec dbá pouze na napravování škod a ne na prevenci proti vylití vody z koryta.



Zdroj: vlastní šetření, 2011

Otázka 16., Tabulka 38. Jste spokojeni s veřejným osvětlením v okolí vašeho bydliště?

Odpověď respondentů	Počet a podíl respondentů
ANO, jsem spokojený/á	27 (45 %)
NE, nejsem spokojený/á	33 (55 %)
Celkový počet	60 (100 %)

Zdroj: vlastní šetření, 2011

Veřejné osvětlení (pouliční lampy) je v obci velmi zastaralé. V mnohých částech sídel je nedostatečné, neúsporné a poruchové. S veřejným osvětlením v okolí svého bydliště je spokojeno 27 (45 %), z celkového počtu 60 respondentů (Tabulka 38.). Většina z těchto dotazovaných má trvalé bydliště v oblastech hojného pokrytí pouličními lampami a neshledávají špatný stav lamp jako nutný požadavek ke zvelebení obce. Počet 33 (55 %) respondentů je s pokrytím oblasti svého bydliště nespokojeno. Důvody negativní odpovědi jsou rozličné, jedná se zejména o nespokojenost kvůli často poruchovým situacím, tedy blikání lamp či úplné výpadky funkčnosti lamp před obydlím. Respondenti dále poukazují na neefektivní využití elektrické energie, která lampy napájí.

V obci jsou instalovány zastaralé tedy otevřené lampy, čili veškeré světlo nesměruje do dolní oblasti, která osvětluje zastavěný prostor. Světlo září do prostoru, kde není využito a způsobuje tzv. světelný smog – internetový zdroj „q“. Pro úspornější režim lamp tedy dotazovaní navrhuji instalaci nových světelných úsporných zařízení, které využívají nové moderní systémy úspory energie. Na základě dotazníkového šetření je tedy nutnost výměny pouličních lamp zahrnuto do rozvojového

dokumentu obce uvedeného níže.

5.2. Návrh Programu obnovy obce Staré Hobzí

Informace v následujícím textu a tabulkách jsou čerpány zejména z dotazníkového šetření, z rozhovorů s odborníky a také ze studia dokumentů obce, odborné literatury a vědeckých časopisů.

V níže zobrazených přehledech aktivit jsou navrhované body, které jsou nutné uskutečnit pro zvýšení úrovně poskytovaných služeb a celkově ke zvýšení komfortu bydlení v obci. U každé aktivity je zároveň uvedena odhadnutá částka potřebná k její realizaci a také je zde uveden potenciální investor či více investorů, kteří se na financování položky podílí z části, či ji celou pokryjí. Tyto odhady byly tvořeny na základě terénního průzkumu autora diplomové práce, konzultace s odborníky, projektů jiných obcí a porovnání dříve uskutečněných projektů v obci. Jedná se zejména o krajské, celorepublikové či evropské granty a dotace na podporu vesnických sídel a ČR obecně. Nutnost dotování jednotlivé aktivity může být jednorázová či každoroční – částka je poté vztažena k jednomu roku poskytování této služby či aktivity. Pokud jsou v přehledu akcí uvedeny obě možnosti, jedná se o aktuální nutnost jednorázově poskytnutého finančního obnosu a poté potřeba každoroční dotace na udržení standartu služby či konání akce. Jedná se o aktivity, které povedou k celkovému zlepšení estetického rázu obce, zvýšení kvality a komfortu bydlení a služeb, lepší konkurenceschopnosti místních podnikatelů a spolků a dalších.

Jednotlivé body uvádí konkrétní části daného projektu, který je třeba finančně podpořit. Všechny návrhy uvedené níže jsou reálně uskutečnitelné, samozřejmě pouze za podmínek připsání dotace. Návrhy subjektů, které budou projekt dotovat, jsou pouze orientační. V programu jsou dále navrhovány aktivity, které nevyžadují žádnou finanční dotaci. V tomto případě je jako odpovědný řešitel akce uveden pouze obecní úřad, v jehož kompetenci je se do navrhovaného spolku přihlásit či danou aktivitu podpořit. Po předpokládaném předání výsledků mé diplomové práce do rukou vedení obecního úřadu ve Starém Hobzí budu apelovat na prozatímní uskutečnění alespoň těchto beznákladových akcí.

V minulých letech se roční rozpočet obce pohyboval přibližně v rozmezí 10 milionů korun. Většinu financí obec získala z daní, z poplatků hrazených občany a na základě podaných žádostí o dotaci. Přímou obecní úřad je schopen podílet se přibližně půl milionovou částkou, ostatní finance je potřeba získat z jiných zdrojů – odstavec je vypracován na základě rozhovoru s referentkou obce.

Teoretická suma rozpočtu obce je neohrazená, záleží pouze na ustanovení vedení, o kterou dotaci a v jakém množství zažádá. Reálně však nelze vyřešit všechna nutná opatření, proces připsání dotaci je poměrně zdlouhavý a náročný, obec musí splňovat mnohé předpoklady k jejímu udělení. Je ale jasné, že vrchní hranici rozpočtu obce nelze s určitostí stanovit. Jednotlivé navrhované rozvojové

akce uvedeny níže jsou dále členěny podle začátku doby jejich uskutečnění, konkrétně pro roky 2012 až 2022. S přihlédnutím na každoroční potenciální obnos financí, s kterým obec hospodáří, jsou akce plánovány postupně. Tímto se stane projekt ještě výrazněji potenciálně realizovatelným.

5.2.1. Aktivity podpory podnikání a partnerských vztahů - Tabulka 39.

Číslo akce	Název akce	Období realizace	Odhadované finanční náklady v Kč	Pravděpodobný zdroj financí	Zdroj návrhu
1.	Pronájem budovy obchodu s potravinami v sídle Staré Hobzí soukromému podnikateli - nízká cena pronájmu, upravení prostor OÚ Staré Hobzí - oprava schůdků, zábradlí, fasády,...	Od 2013	20 000	OÚ	Rozhovor s odborníky
2.	Podpora kadeřnictví a kosmetického salónu ve Starém Hobzí - poskytnutí prostoru pro podnikání v budově OÚ Starého Hobzí - nízká cena pronájmu, bezplatná reklama v obecním zpravodaji, na informačních tabulích v sídlech a na webových stránkách obce	Dle aktuálních potřeb	Bez nákladů	OÚ	Rozhovor s odborníky
3.	Oprava kanalizace v oblasti firmy Lihovar s. r. o. ve Starém Hobzí	Od 2015	50 000	OÚ, Sponzorský dar firmy Lihovar s.r.o.	ÚP
4.	Propagace podnikatelů obce - bezplatné umístění reklamy do propagačních letáků obce, na webové stránky, na informační tabule v sídlech, do zpravodaje obce	Periodicky	Bez nákladů	OÚ	Vlastní
5.	Pronájem obecních pozemků malým soukromým zemědělčům v JV a SV části sídla Staré Hobzí, v S části sídla Vnorovice, v S části sídla Nové Dvory	Dle aktuálních potřeb	Bez nákladů	OÚ	Vlastní
6.	Poskytnutí možnosti pronájmu kiosku soukromým občanům obce u sportovních areálů ve Starém Hobzí a Vnorovicích	Každoročně	Bez nákladů	OÚ	Rozhovor s odborníky
7.	Podpora místních zemědělců formou krajinného a územního plánování	Od 2013	?	OÚ, PÚ	ÚP
8.	Podpora turistiky a agroturistiky - propagace obce na web. stránkách, na info. letáčích a tabulích v sídlech, vybudování turistického značení	Od 2014 Poté každoročně	100 000, bez nákladů	KÚ - POV, OÚ	Rozhovor s odborníky, ÚP
9.	Výstavba a oprava odpočinkových zón v obci - lavičky podél požární nádrže u Kulhánků ve Starém Hobzí, na návsi Starého a Nového Hobzí, podél kaštanové aleje ve Starém Hobzí	Od 2013	50 000	KÚ - POV, OÚ	Rozhovor s odborníky, ÚP, Dotazníkové šetření
10.	Úprava provozní doby pošty v sídle Staré Hobzí, její prodloužení do pozdějších odpoledních hodin, intenzifikace počtu zaměstnanců	Každoročně	120 000	OÚ	Rozhovor s odborníky a občany
11.	Rozšíření prostoru průmyslové zóny a jeho zanesení do ÚP obce Staré Hobzí v sídlech Staré Hobzí a Vnorovice, poskytnutí plochy na výstavbu podniků místními obyvateli	Od 2012	Bez nákladů	OÚ	ÚP
12.	Vznik sdružení s rakouskými obcemi v blízkosti Starého Hobzí - pořádání sešlostí, seminářů a diskusí, poskytnutí prostoru pro sešlosti v budově OÚ Staré Hobzí, zajištění občerstvení	Od 2013 Poté každoročně	50 000 10 000	OÚ, OP LZZ	Rozhovor s odborníky
13.	Spolupráce s obcemi spolku Sdružení pohraničních obcí - poskytnutí prostor pro sešlosti spolku, zajištění občerstvení	Každoročně	5 000	OÚ	Publikace Sdružení pohraničních obcí
14.	Spolupráce s ostatními obcemi v rámci mikroregionu Dačicko - poskytnutí prostor pro konání sešlostí, zajištění občerstvení	Každoročně	5 000	OÚ	Publikace Sdružení mikroregionu Dačicko
15.	Obnova komplexu budovy zemědělského družstva v SV části sídla Staré Hobzí - oprava fasády, modernizace vybavení ubytovacích prostor, kuchyně a jídelny	Od 2016	3 000 000	SZIF, ZD, OÚ	Rozhovor s odborníky

Zdroj: vlastní šetření, 2011; internetový zdroj „o“, „u“

5.2.2. Kulturně společenské a osvětové aktivity, Tabulka 40.

Číslo akce	Název akce	Období realizace	Odhadované finanční náklady v Kč	Pravděpodobný zdroj financí	Zdroj návrhu
1.	Aktualizace a modernizace webových stránek obce Staré Hobzí - zvětšení a struktura obsah, modernizace položek, proškolení správců, ...	Od 2013 Poté každoročně	6 000	OÚ	Dotazníkové šetření
2.	Podpora knihovny v sídle Staré Hobzí - nákup nových knih, rozšíření spolupráce s knihovnou v Dačicích - výměny knih, pořádání kurzů na PC pro občany obce – zakoupení nových PC	Od 2013 Poté každoročně	50 000 Poté 5 000	KÚ - POV, OÚ	Rozhovor s odborníky, dotazníkové šetření
3.	Propagace obce Staré Hobzí z hlediska cestovního ruchu - tisk informačních brožur o obci, zhotovení informačních tabulí ve všech venkovských sídlech, propagace aktivit cestovního ruchu na webových stránkách obce	Od 2012 Poté každoročně	10 000	KÚ-POV, OÚ	Dotazníkové šetření
4.	Zhotovení a rekonstrukce informačních nástěnek v sídlech obce Staré Hobzí, informace o aktualitách pro občany obce (vazba na webové stránky)	Od 2013	8 000	KÚ – POV, OÚ	Dotazníkové šetření
5.	Zkvalitnění kroniky a podpora kronikářů (vazba na webové stránky)	Každoročně	3 000	OÚ	Rozhovor s odborníky
6.	Větší intenzita konání sešlostí důchodců - zajištění občerstvení, kapely, prostor pro konání v budově ZŠ Staré Hobzí, doprovodného programu, ...	Každoročně	10 000	OÚ	Rozhovor s pamětníky
7.	Větší intenzita konání aktivity vítání občánků - zajištění občerstvení, prostor pro konání v budově OÚ Staré Hobzí	Každoročně	5 000	OÚ	Rozhovor s odborníky
8.	Podpora spolku dobrovolného divadla - nákup kostýmů, vytápění budovy, úprava kulis, podpora výjezdů, ...	Každoročně	10 000	Sponzorský dar	Dotazníkové šetření
9.	Založení a podpora spolku loutkového divadla - nákup loutek, vytápění prostor, rekonstrukce kulis, podpora výjezdů, ...	Od 2015 Poté každoročně	10 000	Sponzorský dar	Dotazníkové šetření
10.	Podpora a větší intenzita konání akcí tradičního vesnického folklóru – masopust (nákup masek a poskytnutí rozvozu účastníků po vsi), stavění májky (poskytnutí stromu z obecního lesa, zakoupení propriet pro vyzdobení návsi), lampiónový průvod (zajištění občerstvení a doprovodného programu), pochod tří králů (spolupráce s organizací červený kříž – zapojení místních školáků)	Každoročně	30 000	Jihočeská Silva Nortica, KÚ - GP- Podpora živé kultury	Dotazníkové šetření, ÚP, rozhovor s odborníky
11.	Podpora výletů a poznávacích zájezdů pro občany obce (zejména pro důchodce a mládež) – zajištění programu, autobusu, slev, občerstvení a propagandy aktivit	Každoročně	20 000	OÚ	Dotazníkové šetření
12.	Organizace aktivity dětského dne – poskytnutí prostoru na fotbalovém hřišti v obci St. Hobzí, uspořádání soutěží, zajištění výher pro děti, propagace akce na web. stránkách obce, ve zpravodaji, na info. nástěnkách sídel, ...	Každoročně	10 000	KÚ - GP Podpora živé kultury, Občanské sdružení Hobzinky	Dotazníkové šetření
13.	Podpora vzdělání mládeže - zajištění spolupráce s hasičským sdružením v rámci výuky hasičských dovedností na ZŠ St.Hobzí pro žáky 1. a 2. stupně - soutěže, zapůjčení výzbroje, poskytnutí prostor pro konání, zajištění doprovodného programu (dětská taneční zábava, občerstvení, ...)	Od 2016	10 000	KÚ - GP - podpora spolku dobrovolných hasičů, EHP, OÚ	Dotazníkové šetření
14.	Podpora aktivit spolku dobrovolných hasičů - výjezdy do zahraničí (zajištění dopravy), konání hasičských závodů (poskytnutí prostoru na konání akce za budovou OÚ), zajištění doprovodného programu soutěže (občerstvení, konání taneční zábavy, uspořádání dětských soutěží)	Každoročně	20 000	OÚ	Rozhovor s odborníky, dotazníkové šetření

Zdroj: vlastní šetření, 2011; Internetový zdroj „t“, „p“

5.2.3. Úpravy a zachování veřejného prostranství a venkovské zástavby, Tabulka 41.

Číslo akce	Název akce	Období realizace	Odhadované finanční náklady v Kč	Pravděpodobný zdroj financí	Zdroj návrhu
1.	Rekonstrukce božích muk, kapliček v obci - nátěr, oprava fasád a stříšek, zakoupení a obnova propriet uvnitř kapliček	Od 2014	200 000	KÚ - POV, OÚ, KÚ - GP - obnova drobné sakrální architektury v krajině	ÚP
2.	Rekonstrukce areálu KD Vnorovice - oprava fasády, střechy, topení	Od 2016	1 000 000	KÚ- POV, OÚ,	ÚP
3.	Budování prostor obchodu se smíšeným zbožím v budově KD Vnorovice - oprava skladovacích prostor, vybudování odpovídajícího hygienického zázemí	Od 2013	100 000	OÚ	Rozhovor s odborníky
4.	Rekonstrukce budovy OÚ, ZŠ a MŠ v sídle Staré Hobzí, oprava přístupového schodiště k MŠ a ZŠ a fasády celé budovy	Od 2015	200 000	KÚ - POV, OÚ	Dotazníkové šetření
5.	Rekonstrukce autobusových zastávek v obci St. Hobzí – oprava fasád, schodů, výmalba, výměna oken a laviček, nátěr zábradlí na autobus. zastávce v sídle Staré Hobzí	Od 2015	200 000	KÚ - GP - Podpora výstavby a oprav autobusových a železničních zastávek	Dotazníkové šetření
6.	Rekonstrukce dětského hřiště v Jižní části sídla Staré Hobzí - modernizace zařízení, zkvalitnění bezpečnostních prvků, následná údržba	Od 2012 Poté každoročně	200 000 Poté 5000	KÚ - POV, OÚ	Dotazníkové šetření, rozhovor s odborníky, ÚP
7.	Rekonstrukce chodníků v sídlech obce – rozšíření, výměna obrubníků a kachliček, údržba	Od 2017 Poté každoročně	?	KÚ - POV, OÚ	Dotazníkové šetření, ÚP, rozhovor s odborníky
8.	Likvidace vraků aut a dalších nevzhledností z veřejných prostor obce Nové a Staré Hobzí	Každoročně	10 000	OÚ	Rozhovor s odborníky
9.	Výsadba a obnova stromořadí v JZ a střední části sídla Staré Hobzí, obnova stávající zeleně ve Starém Hobzí, Nových Dvorech a Vnorovicích	Od 2012	100 000	KÚ - POV, OÚ	Dotazníkové šetření, ÚP
10.	Rekonstrukce kašny v sídle Staré Hobzí - odbahnění, rekonstrukce a nátěr zábradlí, nová omítka	Od 2017	50 000	KÚ - POV, OÚ,	ÚP
11.	Oprava budovy hasičské zbrojnice v sídle Staré Hobzí- nová fasáda, nátěr fasády, oprava střechy a vrat	Od 2015	200 000	KÚ - POV, OÚ, KÚ - GP na podporu jednotek sborů dobrovolných hasičů JČK	Dotazníkové šetření, rozhovor s odborníky, ÚP
12.	Rekonstrukce střechy skladu OÚ Staré Hobzí	Od 2015	200 000	OÚ	Dotazníkové šetření, rozhovor s odborníky
13.	Rekonstrukce dětského hřiště v obci Nové Dvory -nátěr houpaček, úprava zeleně, přikoupení atrakcí, budování posezení, výsadba zeleně v areálu hřiště	Od 2018	70 000	KÚ - POV, OÚ	Dotazníkové šetření, ÚP
14.	Oprava a zmnožení vodovodních kohoutků na hřbitově ve Starém Hobzí, oprava zídky kolem prostoru hřbitova, nová výsadba a úprava stávající zeleně, obnova číslování hrobů	2017	50 000	OÚ	Dotazníkové šetření
15.	Rekonstrukce areálu fary u kostela Nanebevzetí panny Marie v sídle Staré Hobzí - rekonstrukce farní zdi- fasáda, stříška na zdi; oprava farního domu – střecha, fasáda, okna, vnitřní výmalba a oprava interiéru; rekonstrukce dvora – nový trávník, oprava zahradního domku	2017	9 000 000	OÚ, NFF	Rozhovor s autoritou obce, dotazníkové šetření

Zdroj: vlastní šetření, 2011; internetový zdroj „n“, „p“

5.2.4. Služby, technická a občanská vybavenost, Tabulka 42.

Číslo akce	Název akce	Období realizace	Odhadované finanční náklady v Kč	Pravděpodobný zdroj financí	Zdroj návrhu
1.	Vybudování ČOP v sídlech Janov, Vnorovice, Nové Hobzí a Nové Dvory – návrh plánu, výkopové práce	Od 2012	5 000 000	OÚ, KÚ - GP - Podpora výstavby a obnovy vodohospodářské infrastruktury	Dotazníkové šetření, Rozhovor s odborníky, ÚP
2.	Rekonstrukce a rozšíření ČOP ve Starém Hobzí – výměna zastaralého zařízení, návrh plánu, výkopové práce	Od 2012	1 000 000	OÚ, KÚ - GP - Podpora výstavby a obnovy vodohospodářské infrastruktury	Rozhovor s odborníky, ÚP
3.	Rekonstrukce kanalizace a vodovodu v sídle Starém Hobzí - obnova zastaralého potrubí v zemi	Od 2012	2 000 000	KÚ - GP - Podpora výstavby a obnovy vodohospodářské infrastruktury	Rozhovor s odborníky, ÚP
4.	Zasítování ploch určených pro novou zástavbu rodinných domů v SV části sídla Vnorovice (prostor kolem hlavní silnice), v SZ a JZ části sídla Staré Hobzí (oblast ovocného sadu u ZD St. Hobzí, prostor u hlavní silnice v SZ části sídla)	Od 2019	2 000 000	KÚ - POV, OÚ	Rozhovor s odborníky, ÚP
5.	Uskutečnění aktivit zabraňujících povodňovému ohrožení v oblasti mezi sídly Nové Hobzí a Janov na řece Janovský potok a Moravská Dyje (hloubení koryt řek, budování jezů, poskytnutí protipovodňových zábran občanům sídlících u řek ...)	Od 2013	4 000 000	KÚ - GP protipovodňová opatření, EFDF - OPŽP	Rozhovor s odborníky
6.	Vybudování mostu přes Janovský potok v JZ části sídla Janov	Od 2012	4 000 000	ROP	ÚP
7.	Vybudování dětského hřiště v prostranství za budovou školy a OÚ Staré Hobzí - dětské prolézačky, pískoviště, posezení	Od 2013	200 000	KÚ - GP - podpora a obnova stávajících dětských sportovišť	ÚP
8.	Rekonstrukce značení turistických stezek v okolí sídel Janov, Nové Hobzí a osady Veselíčko - obnova značení, drobná úprava cest – zalepení děr, budování laviček	Od 2016	300 000	KÚ - POV, OÚ	Dokument Mikroregion Dačicko
9.	Rekonstrukce a rozšíření cyklostezky v JZ části obce Janov, spolupráce s rakouskými obcemi v propojení tras - prodloužení sjízdného úseku za hranice s Rakouskem - napojení na zahraniční trasy	Od 2020	1 000 000	KÚ - GP - Rozvoj infrastruktury podporující zážitkovou turistiku, KÚ - POV, OÚ	ÚP, rozhovor s odborníky
10.	Odbahnění požárních nádrží v sídlech obce – požární nádrž U Kulhánků ve Starém Hobzí, požární nádrž na návsi Vnorovice	Od 2019	1 000 000	KÚ - GP podpora rekonstrukcí a oprav požárních nádrží a rybníčků v obcích	ÚP, dotazníkové šetření rozhovor s odborníky
11.	Rekonstrukce tenisového kurtu v Nových Dvorech - nové pokrytí antukou, oprava plotu, zakoupení provozních propriet - hadice, hrablo, koště na antuku, zajištění údržby zaměstnanci OÚ	Od 2016	20 000	KÚ - GP - Rekonstrukce stávajících sportovišť, OÚ	Dotazníkové šetření

Zdroj: vlastní šetření, 2011; internetový zdroj „v“, „p“, „m“

5.2.4. Služby, technická a občanská vybavenost, Tabulka 42. - pokračování

Číslo akce	Název akce	Období realizace	Odhadované finanční náklady v Kč	Pravděpodobný zdroj financí	Odpovědný řešitel
12.	Oprava a následná údržba kabelové televize v sídle Staré Hobzí	Od 2015 Poté každoročně	100 000	OÚ	Rozhovor s odborníky
13.	Výměna a nové umístění dopravního značení – umístění výstražného a bezpečnostního značení v nepřehledném úseku v sídle Vnorovice při výjezdu na sídlo Staré Hobzí (silniční zrcadlo, značení prudké zatáčky), umístění značky „stop“ na hl. křižovatce v sídle St. Hobzí ze směru od města Dačice	Od 2017	50 000	KÚ - GP - Podpora zřízení bezpečnostních prvků na pozemních komunikacích, OÚ	Dotazníkové šetření
14.	Vybudování vodovodu a kanalizace v sídlech Janov, Vnorovice, Nové Dvory a Nové Hobzí	Od 2015	3 000 000	KÚ - POV, OÚ	Dotazníkové šetření, ÚP
15.	Zavedení plynifikace do sídel Janov, Vnorovice, Nové Dvory a Nové Hobzí	Od 2020	2 000 000	ERDF - OPŽP	Dotazníkové šetření, rozhovor s odborníky
16.	Rekonstrukce místních komunikací - v sídle Staré Hobzí od bytového domu č. 36, po č. 48, od č. 6, po č. 95, příjezdová cesta ke hřbitovu, kolem areálu ZD ve východní části obce, v sídle Vnorovice - okolo požární nádrže na návsi	Od 2014	5 000 000	KÚ - POV, OÚ	Dotazníkové šetření, rozhovor s odborníky
17.	Rekonstrukce požární nádrže v sídle Nové Dvory – výměna zábradlí, oprava zídky	Od 2013	100 000	KÚ - POV, OÚ	Rozhovor s odborníky
18.	Instalace nových méně energeticky náročných pouličních lamp ve všech sídlech obce Staré Hobzí	Od 2012	1 000 000	KÚ - GP - Zlepšení veřejného osvětlení v obcích, KÚ - POV, OÚ	Dotazníkové šetření
19.	Zařazení veškerých autobusových spojů do dopravní obslužnosti kraje	Od 2012	Bez nákladů	KÚ	Dotazníkové šetření, rozhovor s odborníky

Zdroj: vlastní šetření, 2011; Internetový zdroj „s“, „p“

5.2.5. Aktivity na obnovu a udržení zemědělského a venkovského prostoru a krajiny, Tabulka 43.

číslo akce	Název akce	Období realizace	Odhadované finanční náklady v Kč	Pravděpodobný zdroj financí	Zdroj návrhu
1.	Obnova rybníků v sídlech Staré Hobzí a Vnorovice- oprava hráze, odbahnění, výsadba březní zeleně	Od 2021	500 000	KÚ - POV, OÚ	ÚP, rozhovor s odborníky
2.	Vybudování nových biokoridorů	Od 2021	?	OÚ, MŽP	ÚP
3.	Obnovení rozptýlené zeleně v okolí sídla Staré Hobzí	Dle aktuálních potřeb	?	KÚ - POV, OÚ	Rozhovor s odborníky
4.	Zachování přírodního rázu lesů ve vlastnictví obce - zamezení výsadby monokultur, omezení zásahů a průřezů	Dle aktuálních potřeb	Bez nákladů	OÚ	Rozhovor s odborníky
5.	Budování nového vrtu pitné vody v SV části sídla Vnorovice a zanesení jej do ochranného pásma	Od 2015	200 000	KÚ - POV, OÚ	ÚP
6.	Vybudování nových rybníků v západní a JZ části sídla Vnorovice	Od 2021	1 000 000	KÚ - POV, OÚ	ÚP

Zdroj:vlastní šetření, 2011

Zkratky použité ve výše vyhotovených tabulkách:

EFDF- Evropský fond pro regionální rozvoj
GP - Grantový program
KÚ - Krajský úřad
MŽP – Ministerstvo životního prostředí
NFF - Norský finanční fond
OP LZZ - Operační program Lidské zdroje a zaměstnanost
OPŽP - Operační program životního prostředí
OÚ - Obecní úřad Staré Hobzí
POV - Program obnovy venkova
PÚ - Pozemkový úřad
ROP - Regionální operační program
SZF - Státní zemědělský fond
ÚP - Územní plán

6. DIDAKTICKÁ TRANSFORMACE DANÉ PROBLEMATIKY

Školní děti, které ZŠ ve Starém Hobzí navštěvují, pochází často přímo ze sídla Staré Hobzí, z přilehlých sídel obce či ze sídel blízkého okolí. Pro lepší poznání obce a problematiky obnovy venkova je do výuky zeměpisu a dalších předmětů nutné zahrnout právě poznávání obce a možností jejího dalšího rozvoje. To se nejlépe uskutečňuje právě na venkovských školách. Rámcový vzdělávací program pro základní vzdělání zahrnuje ve svém plánu v rámci výuky o České republice také výuku místního regionu.

Už žáci základní školy vnímají nedostatky a klady obce, ale pouze v podobě odpovídající jejich věku. Mohou být zajisté inspirující z hlediska specifik nezaujatého dětského pohledu. Nejlépe lze pak otázky týkající se prostoru obce zkoumat a realizovat pomocí školních projektů, kde se mohou zapojit spolu s dětmi i jejich rodiče. Dále má problém hodnocení stavu obce a okolí a rozvojových možností značný mezipředmětový ráz. Z toho vyplývá, že uvedené problémy lze zkoumat také v rámci například občanské výchovy, dějepisu, přírodopisu nebo výtvarné výchovy. Úkolem učitele je žáky nejdříve seznámit s celkovou fyzicko - geografickou a následně sociálně – geografickou charakteristikou obce a poté je možné řešit otázky životního prostředí, občanského vybavení a kulturního rozvoje v sídlech a jejich okolí. Dětem je třeba vyložit vhodnou formou co to je plánování rozvoje obce. Po proniknutí do této problematiky budou žáci schopni navrhnout vlastní řešení týkající se zlepšení stavu obce odpovídající jejich věku a vzdělání. Také pro vedení obce mohou být návrhy žáků přínosem. Zjistí například, že dětem schází hřiště nebo klubovna.

Následující text řešící didaktickou transformaci problematiky zpracovávané v této diplomové práci navazuje na předtím uskutečněnou výuku místního regionu. Pokud je tato výuka (přímá výuka spojená s praktickým poznáním místního regionu) zvládnuta, je možné přistoupit k zapojení problematiky územního a lokálního rozvoje obce do další výuky. Žáky je třeba nejprve seznámit s věcným obsahem této problematiky a znalosti následně prověřit. Poté je třeba uskutečnit terénní exkurzi v rámci výuky zeměpisu a tím teoreticky probírané body v rámci výuky v prostoru obce demonstrovat. Forma výuky v podobě exkurzí má vysoký motivační aspekt.

Postup výuky problematiky plánování obce

Seznámení s Územním plánem obce

Pro zhodnocení nedostatečně a kvalitně řešených oblastí v obci je nutná teoretická základna znalostí. Žáci musí chápat úlohu územního plánu v obci, dále být seznámeni s již uskutečněnými programy pro zvelebení sídla a znát metody pro plánování dalších akcí pro lepší žití v obci.

Dotace jedné vyučovací hodiny by byla nutná k poznávání ÚP obce, který je možné na OÚ zapůjčit. Nejprve by byla provedena stručná charakteristika ÚP, zdůrazněna důležitost vypracování

plánu pro rozložení obce, dále pro možnost získání finančních dotací a pro zachování typického rázu sídel. Žáci by měli pochopit nutnost vytyčení zón v obci, aby nedošlo k narušení jejího uspořádání. Do ÚP by žáci měli možnost do dokumentu nahlédnout pomocí formy výuky – tisková kancelář. Na několika stanovištích ve třídě by byly rozloženy nejprve teoretické části ÚP, dále tabulkové přílohy a mapy. Na základě zadaných úkolů by žáci s materiálem pracovali. Vše pod vedením a korigováním práce učitelem zeměpisu.

Další fází je poté přistoupení k exkurzi v sídle, kde by byly poznatky získané z ÚP demonstrovány na jednotlivých částech obce. Časová dotace exkurze je minimálně 2 vyučovací hodiny (za předpokladu zkoumání pouze sídla Staré Hobzí, zahrnutí přilehlých venkovských sídel by vyžadovalo celodenní časovou dotaci). Žáci by měli možnost pozorovat rozdíly průmyslových zón sídla, obytných zón, zemědělskou krajinu a další.

V následující vyučovací hodině učitel zhodnotí množství informací, které žák v předchozím výkladu a exkurzi získá. Prověřovacím úkolem by bylo zadání písemné práce, která by obsahovala upravenou mapu obce (získaná úpravou mapy z ÚP), do které by žáci zakreslovali zóny, budovy a další prvky dříve demonstrovány a vykládané. V rámci prověření získaných znalostí by žáci písemně odpověděli na otázky týkající se teoretických znalostí územního plánu, např.: kdo vypracovává územní plán, k čemu je pro obec využitelný, z jakých částí se plán skládá, jak závazný je jeho obsah. Písemná práce by byla klasifikována. Získané poznatky je nutné v několika následujících hodinách krátce opakovat, exkurze po místním regionu se z různých úhlů zkoumání může stát pravidelnou částí výuky zeměpisu, kde mohou být demonstrativně popsány prvky obecněji, tedy týkající se ČR jako celku.

Exkurze na OÚ

Významnou částí poznávání kladů a nedostatků obce je organizace exkurze na místní OÚ, kde mohou být žáci seznámeni s konkrétními projekty, které obec chystá a které jsou již uskutečněny. Zde je možnost nahlédnout do dokumentace obce, kterou nelze vypůjčit do vyučovacích hodin. Po dohodě se starostou by bylo výhodné uspořádat s tímto odborníkem na dění v obci besedu, kde budou žáci moci pokládat dotazy týkající se probíraného tématu, zvláště pak územního plánu. Ony otázky si žáci připraví v předchozí hodině zeměpisu.

Řešení jednotlivých problémů obce v rámci výuky na ZŠ (Projektová výuka)

Pro návrhy řešení jednotlivých problémů obce z pohledu žáka je nutná předešlá znalost územního plánu a dalších dokumentů obce. Jde zejména o zkoumání názoru dětí a dospívajících na zanedbané budovy v obci, zarostlé plochy, neudržované zahrady, skládky, uspořádání půdorysu obce

a další. Pro tento účel může být organizovaná celoškolní, celotřídní či skupinová tvorba projektu, který bude poukazovat na problémy a navrhopvat jejich řešení.

Pokud bude realizován projekt *celoškolní*, je nutné jednotlivé návrhy uskupit podle jejich náročnosti. Prvním možným celoškolním projektem je hodnocení celkového stavu obce z pohledu žáka. Na prvním stupni by projekt zahrnoval zejména problém zeleně, přechodů chodců a třídění odpadů v obci. Pro nižší ročníky druhého stupně by bylo vhodným tématem projektu možnosti rekonstrukce nevyužitých zemědělských budov v obci. Nejvyšší ročníky by se poté zabývaly teoretickým vyhotovením nového územního plánu, který by řešil nové rozvržení zón a budov. Návrhy na konkrétní projekty by žáci realizovali na základě průzkumu obce. Dále by se inspirovali konkrétními návrhy na vypracování projektu zadané učitelem zeměpisu. Po vyhotovení všech projektů je vhodné představit je společně ve speciálně určený čas, akce se mohou zúčastnit také rodiče a přátelé školy.

Dalším vhodným konkrétnějším celoškolním projektem je zjištění stavu budov v obci a uskutečnění návrhu na vybudování objektů sloužících pro volnočasové aktivity dětí a mladistvých. Aktuální potřeby pro zvelebení jednotlivých částí obce, sloužících dětským aktivitám, je možné zjistit právě díky pohledu mladistvých, kteří v obci žijí. V rámci školní výuky je proto vhodné realizovat projekt, který se touto problematikou bude zabývat. Žáci nižších ročníků by vypracovali umístění dětských pískovišť a hřišť a dále by navrhli jejich zmodernizování, vhodnější umístění, možnosti rozšíření a další. Mladší žáci druhého stupně by se poté zabývali zhodnocením sportovních areálů v sídlech, návrhem na jejich modernizaci a rekonstrukci. V projektu by dále navrhli další objekty, které by bylo možné realizovat. Starší žáci by se zabývali návrhem vybudování klubovny, která by sloužila jako jediný uzavřený a veřejně přístupný objekt, sloužící právě dětem i mladistvým. V obci tento objekt chybí.

Celoškolní projekt je velmi časově náročnou aktivitou, do které se zapojí všichni žáci školy a také většina učitelů. Časová dotace je různorodá, při náročnějších projektech může být projekt vyhotovován celý školní rok. Celoškolní projekt by byl však vždy představen na organizované sešlosti školy.

Návrhy žáků by však plnily další účel. Sloužily by jako inspirace pro výběr žádání finančních dotací pro obec. Vedení obce by mělo vzít v potaz přání a očekávání mladistvých, kteří v obci žijí a pohybují se ve zdejším prostředí. Velkou hodnotu má zejména návrh nových prostor pro volnočasové aktivity. Pokud by byl onen návrh uskutečněn, měl by pro žáky jistě větší hodnotu.

Pro projekt *celotřídní* by stačila menší časová dotace, než pro náročnější celoškolní. Konkrétně tři vyučovací hodiny, včetně samostatné domácí práce. Jednalo by se o podobná témata, jako v projektech celoškolních, avšak v menším rozsahu. Projekt by se nyní týkal užšího tématu, například otázka zeleně osázených ploch v obci. Projektu by opět předcházelo dobré seznámení

s problematikou zeleně v obci, jejích kladech a zákonitostech v rozmístění. Jako vyvrcholení projektu by se žáci mohli postarat ve spolupráci s obecním úřadem o osázení keřů a stromů před prostorem ZŠ, MŠ a OÚ. Dále by mohla být jejich pomoc využita při zkulturnění květináčů, umístěných na návsi a výsevu nových květin na veřejných ostrůvcích v obci. Teoretický část projektu by byla realizována v rámci vyučování zeměpisu, praktická část poté v hodinách pracovní výchovy. Tento program je pro žáky i učitele velmi motivující, prolíná se zde apel na nemalou škálu dovedností a praktických znalostí. Žáci by poté měli podíl na zkrášlování a zvelebení obce, které by jistě ocenili i ostatní spoluobčané. Celotřídní projekty by byly opět představeny na sešlosti školy či pouze několika tříd.

Projekt na zvelebení žití v obci je také realizovatelný *v rámci rodiny*. Časová dotace na rodinný projekt je jedna hodina teoretické výuky o problematice vybraného tématu, speciální konzultace rodičů a dětí mimo vyučovací hodiny a následně jedna hodina věnovaná předvedení projektů. Žáci jednotlivě či ve skupinkách mohou vybrat téma, které je možné zpracovat a uskutečnit v rámci rodiny, tedy za pomoci svých rodičů. Ti mají samozřejmě také zájem na zvelebení své obce. Organizací rodinného projektu je možné seznámit s problematikou obce také rodiče žáků. Vhodným tématem rodinného projektu je třídění odpadů. Žáky je nejprve nutné v hodinách zeměpisu seznámit s možnostmi třídění odpadů a také s jeho prospěšností při ochraně živ. prostředí obecně. Poté by účastníci projektu prakticky aplikovaly poznatky ve svých domácnostech. Vytvořily by odpadkové koše, které by sloužily pro odkládání odpadů z jednotlivých materiálů z domácností a také by navrhli umístění kontejnerů pro třídění, skládek a dalších. Vhodná součást projektu je realizace exkurze na skládku popelářů, kde žáci získají znalosti o složitosti ukládání odpadů.

Spolupráce základní školy, obecního úřadu a také rodin žáků je pro studium a osvojování informací o obci velmi důležité. Při realizaci projektů se uplatňují různé formy motivace žáků. Propojení spolupráce s obecním úřadem má za výsledek potenciální konkrétní realizaci navrhovaných projektů, což vede ke zvelebování obce přesně podle občanů, kteří budou tyto atraktivitu využívat. Škola a rodiče velmi málo spolupracují s obecním úřadem a dosud se aktivně nepodílí na navrhování akcí, které zlepší komfort žití. Větší intenzita poznávání vlastního regionu a realizování školních projektů, ve spolupráci s obecním úřadem, je pro všechny zúčastněné strany velkým přínosem.

7. ZÁVĚR

Poslední roky dochází k intenzivní urbanizaci venkovských obyvatel a tím pádem k zániku malých sídel s typickou venkovskou architekturou a krajinou. Vytvoření dokumentu obnovy obce je jedním z kroků zastavení tohoto trendu. Jde o navrhování rozvojových aktivit, které jsou v souladu se zachováním venkova jako takového a zároveň slouží k jeho technickému a obslužnému rozvoji pro potřeby obyvatel, který nabízí právě převážně města.

K tomu, abych mohla vytvořit rozvojový dokument, bylo potřeba celou obec důkladně po všech stránkách zmapovat. Jelikož neexistuje ucelená publikace o obci, tak jsem musela do kapitol charakterizujících geografické prostředí řešeného území vkládat útržkovité informace z více zdrojů a z vlastního průzkumu.

Rozsáhlou částí mé diplomové práce je strukturovaný dotazník sloužící k uskutečnění rozhovorů s obyvateli a zachycení jejich odpovědi. Výsledky tohoto dotazování jsou do programu obnovy zakomponovány. Dále bylo potřeba zjistit názory a návrhy autorit obce - zastupitelů a starosty a ještě dalších zdejších autorit a expertů.

První cíl diplomové práce je řešen v kapitole druhé, ve které jsou uvedeny charakteristiky geografického prostředí obce Staré Hobzí. Jsou zdůrazněny ty, které mají souvislost s územním a lokálním rozvojem obce. Nepodařilo se mi sehnat větší množství kvalitní vědecké literatury o východiscích a metodách rozvoje venkovských obcí a sídel vhodných pro současné období. Přesto si myslím, že se druhý cíl diplomové práce alespoň částečně podařilo naplnit – viz. kapitola 3. Naopak materiály vztahující se k rozvoji obce Staré Hobzí se mi podařilo sehnat snad všechny, jsou popsány v kapitole 4. a využila jsem je k získání námětů pro program obnovy. Uskutečnila jsem také rozhovory s významnými osobami obce, ale musím přiznat, že s některými byly rozhovory obtížné a někteří na ně nechtěli přistoupit. Dotazníkové šetření se podařilo uskutečnit na dostatečném vzorku obyvatel obce a posloužilo k dalším námětům pro program obnovy. Tímto způsobem byly získány mnohé náměty pro třetí cíl práce. Hlavním cílem práce – cíl čtvrtý, bylo vytvoření Programu obnovy obce Staré Hobzí. Tento cíl se mi doufám podařilo splnit – viz kapitola 5.2.

Nesmírně mě těší, že většina dotazovaných ochotně spolupracovala a že stejně jako já mají tyto lidé zájem na zvelebování naší obce. Dále jsem potěšena přijetím mé diplomové práce starostou obce, který bude výše zmíněné návrhy využívat. Důležité je ale financování jednotlivých aktivit. V mé práci je způsob financování pouze naznačen, bude záviset na zveřejnění příslušných dotačních titulů jednotlivými ministerstvy, Jihočeským krajem nebo v rámci ROP jihozápad a na možnostech a schopnostech příslušných odpovědných řešitelů.

8. POUŽITÁ LITERATURA A JINÉ ZDROJE

Tištěné publikace:

1. **Binek, J. a kol. (2007):** *Venkovský prostor a jeho oživení*. Georgetown, Brno, 140 s.
2. **Culek, M. a kol. (1996):** *Biogeografické členění České republiky, II. díl*. Agentura ochrany přírody a krajiny ČR, Praha, 589 s.
3. **Culek, M. a kol. (1996):** *Biogeografické členění České republiky*. Erigma, Praha, 347 s.
4. **Galdeano-Gómez, E., Aznar-Sánchez, J. A., Pérez-Mesa, J. C. (2011):** The Complexity of Theories on Rural Development in Europe: An Analysis of the Paradigmatic Case of Almería (South-east Spain). *Sociologia Ruralis*, 51 (1), 54-78.
5. **Henderson, S., Hoggart, K. (2003):** Ruralities and Gender Divisions of Labour in Eastern England. *Sociologia Ruralis*, 43 (4), 349-378.
6. **Hrabánková, M., Boháčková, I., Svatošová, L., Řehoř, P. (2007):** *Rozvoj lidských zdrojů ve venkovském prostoru*. MJF Praha, 192 s.
7. **Hrnčiarová, T., Mackovčín, P., Zvara, I. eds. (2010):** *Atlas krajiny České republiky*. MŽP, VÚKOZ, Průhonice, 332 s.
8. **Johson, P. A. (2010):** Realizing Rural Community – Based Tourism Development: Prospects for Social Economy Enterprises. *Journal of Rural and Community Development*, 15 (2), 151-162.
9. **Kolektiv (1974):** *Prádelní deník obce Staré Hobzí*. Strojopis uložený v archivu obce zaznamenávající využívání obecní prádelny, 26 s.
10. **Kolektiv (1978):** *Prádelní deník obce Staré Hobzí*. Strojopis uložený v archivu obce zaznamenávající využívání obecní prádelny, 18 s.
11. **Kolektiv (1982):** *Zápis ze zasedání zastupitelstva obce Staré Hobzí*. 3 s.
12. **Kolektiv (1984):** *Ochranné pásmo prameniště Staré Hobzí*. Odbor vodního a lesního hospodářství a zemědělství ONV, Jindřichův Hradec, 13 s. + přílohy
13. **Kolektiv (2000):** *Mapový list – Katastrální mapa obce Staré Hobzí*. Staré Hobzí, 1 s.
14. **Kolektiv (2001):** *Autoatlas Česká republika*. Geodézie ČS a.s., Praha, 232 s. + přílohy
15. **Kolektiv (2004/2005):** *Program rozvoje mikroregionu Dačicko*. Regionální rozvojová agentura jižních Čech – RERA a.s., Česko Budějovice, 130 s. + přílohy
16. **Kolektiv (2007):** *Lesní hospodářský plán obce St. Hobzí*. Lesprojekt Východní Čechy s.r.o. Hradec Králové, 15. s + přílohy

17. **Kolektiv (2007):** *Lesní hospodářský plán obce St. Hobzí*. Lesprojekt Východní Čechy s.r.o., Hradec Králové, 15 s. + přílohy
18. **Kolektiv (2009):** *Strategie rozvoje – sdružení pohraničních obcí a měst okresu Jindřichův Hradec do roku 2015*. KP projekt s.r.o., České Budějovice, 110 s.
19. **Kolektiv (2009):** *Školní atlas světa*. Kartografie Praha, Praha, 175 s.
20. **Kolektiv (2010):** *Program obnovy vesnice obce Staré Hobzí*. USB - Urbanistické středisko Brno, spol s.r.o., 16 s. + přílohy
21. **Kolektiv (2012):** *Kronika obce Staré Hobzí*. OÚ Staré Hobzí, nestránkováno
22. **Korák, J. a kol. (2009):** *Atlas půd ČR*. Česká zemědělská univerzita v Praze, 175 s.
23. **Kubeš, J., Perlín, R. (1998):** *Územní plánování pro geografii*. Karolinum, Praha, 90 s.
24. **Majerová, V. a kol. (2000):** *Český venkov 2000 – Základní údaje*. Credit Praha, 150 s.
25. **Majerová, V. a kol. (2001):** *Český venkov 2001 - Instituce – část I. – část II*. Credit Praha, 210 + 140 s.
26. **Majerová, V. a kol. (2002):** *Český venkov 2002-Podniky a podnikán*. Credit Praha, 204 s.
27. **Majerová, V. a kol. (2003):** *Český venkov 2003-Situace před vstupem do EU*. Credit, Praha, 210 s.
28. **Majerová, V. a kol. (2004):** *Český venkov 2004-Život mladých a starých lidí*. Credit Praha, 174 s.
29. **Majerová, V. a kol. (2005):** *Český venkov 2005-Rozvoj venkovské společnosti*. Credit Praha, 165 s.
30. **McAreavey, R., McDonagh, J. (2011):** Sustainable Rural Tourism: Lessons for Rural Development. *Sociologia ruralis*, 51 (2), 175-194.
31. **McClinchey, K. A., Carrnicheal, B. A. (2010):** Countryside Capital, Changing Rural Landscapes, and Rural Tourism Implications in Mennonite Country. *Journal of Rural and Community Development*, 5 (1), 179-199.
32. **Palacká, A. a kol. (2002):** *Územní plán obce Staré Hobzí*. Urbanistické středisko Brno, 94 s.
33. **Palacká, A. a kol. (2012):** *Územní plán obce Staré Hobzí - změna číslo 3*. Urbanistické středisko Brno, 50 s. + 40 s. + přílohy
34. **Perlín, R. (2011):** Theoretical approaches of methods to delimitate rural and urban areas. *European Countryside*, 2 (4), 182-200.

35. **Perlín, R., Bičík, I. (2006):** *Strategický plán mikroregionu*. REBA, Praha, 76 s.
36. **Perlín, R., Kučerová, S., Kučera, Z. (2010):** Typology of Rural Space in Czechia according to its Potential for Development. *Geografie*, 115 (2), 161-187.
37. **Quitt, E. (1971):** *Klimatické oblasti Československa*. Academia, Studia Geographica 16, GÚ ČSAV v Brně, 73 s.
38. **Smutná, K., Smutný, B. (1990):** *Staré Hobzí, 1190 - 1990. Vydáno k 800. výročí první písemné zprávy o obci*. Obec Staré Hobzí, 220 s.
39. **Srb, V., Kučera, M. (1965):** Stěhování a poměšťování obyvatelstva v Československu. *Sociologický časopis*, 1 (3), 250 – 262.
40. **Univerzita J. E. Purkyně (4. - 5. Listopadu 1998):** *Revitalizace problémových regionů – ekonomická environmentální a sociální hlediska při jejich včleňování do evropského prostoru*. Fakulta sociálně ekonomická Univerzity J. E. Purkyně, Ústí nad Labem, 195 s.

Internetové zdroje:

- a. **Vymezení venkova.** Dostupné na:

[http://www.czso.cz/xb/edicniplan.nsf/t/3B00434B62/\\$File/64136109a11.pdf](http://www.czso.cz/xb/edicniplan.nsf/t/3B00434B62/$File/64136109a11.pdf) [11. 11. 2011]

- b. **Definice vesnice a urbanizace.** Dostupné na:

<http://h.maca.sweb.cz/> (obce ČR) [11. 11. 2011.]

- c. **Sudety.** Dostupné na:

<http://www.wintersonnenwende.com/scriptorium/english/archives/whitebook/desg00.html> [27. 8. 2011]

- d. **Nadmořská výška obce, rozloha.** Dostupné na:

<http://www.starehobzi.cz/index.php?nid=1250&lid=cs&oid=119679> [12. 3. 2011]

- e. **Umístění obce v rámci okresu.** Dostupné na:

http://www.mapy.cz/#x=15.426812&y=49.080101&z=9&t=r&rc=15.453207_49.010397_15.003008_49.144046&rl=Star%C3%A9%20Hobz%C3%AD%2C%20okres%20Jind%C5%99ich%C5%AFv%20Hradec%20obec%20Jind%C5%99ich%C5%AFv%20Hradec%2C%20okres%20Jind%C5%99ich%C5%AFv%20Hradec%2C%20C4%8Cesk%C3%A1%20republika&rp=%7B%22criterion%22%3A%22fast%22%7D [12. 9. 2011]

f. **Umístění obce v rámci kraje.** Dostupné na:

http://www.mapy.cz/#x=15.312268&y=49.817333&z=6&t=r&rc=15.453207_49.010397__&rl=Star%C3%A9%20Hobz%C3%AD%2C%20okres%20Jind%C5%99ich%C5%AFv%20Hradec_&rp=%7B%22criterion%22%3A%22fast%22%7D [12. 9. 2011]

g. **Umístění obce v rámci ORP.** Dostupné na:

http://www.mapy.cz/#x=15.544329&y=49.047079&z=10&t=r&rc=15.453207_49.010397_15.437267_49.081544&rl=Star%C3%A9%20Hobz%C3%AD%2C%20okres%20Jind%C5%99ich%C5%AFv%20Hradec_obec%20Da%C4%8Dice%2C%20okres%20Jind%C5%99ich%C5%AFv%20Hradec%2C%20%C4%8Cesk%C3%A1%20republika&rp=%7B%22criterion%22%3A%22fast%22%7D [13. 4. 2012]

h. **Umístění obce – vybrané obce a sídla.** Dostupné na:

http://www.mapy.cz/#x=15.526540&y=49.021254&z=10&d=muni_772_1&t=s&q=star%C3%A9%20Hobz%C3%AD&qp=10.751503_48.564896_20.095026_50.880645_6 [22. 12. 2011]

i. **Mapa obce Staré Hobzí.** Dostupné na:

<http://www.starehobzi.cz/index.php?nid=1250&lid=cs&oid=119286> [22. 12. 2011]

j. **Průměrný věk obyvatel v obci Staré Hobzí.** Dostupné na:

http://vdb.czso.cz/vdbvo/tabparam.jsp?voa=tabulka&cislotab=AGOBY6031PU_OB2.27&vo= [22. 2. 2012]

k. **Zemědělské družstvo Staré Hobzí.** Dostupné na:

<http://firma.maxportal.cz/detail/zemedelske-druzstvo-stare-hobzi> [1. 4. 2012]

l. **Územní plán obecně.** Dostupné na:

http://cs.wikipedia.org/wiki/%C3%9Azemn%C3%AD_pl%C3%A1n [13. 5. 2011]

m. **Evropské fondy.** Dostupné na:

http://www.naep.cz/index.php?a=view-project-folder&project_folder_id=103 [23. 4. 2012]

n. **Evropské fondy.** Dostupné na:

<http://moderniobec.ihned.cz/c1-22369500-dotace-na-nemovite-pamatky> [2. 1. 2012]

o. **Program dotací z OP LZZ.** Dostupné na:

<http://www.strukturalni-fondy.cz/getdoc/d26c8d6a-821b-45df-9c9c-29a8a55f7e1e/OP-Lidske-zdroje-a-zamestnanost> [22. 1. 2012]

- p. **Granty a fondy Jihočeského kraje.** Dostupné na:
[http://www.kraj-jihocesky.cz/index.php?par\[id_v\]=1154&par\[lang\]=CS](http://www.kraj-jihocesky.cz/index.php?par[id_v]=1154&par[lang]=CS) [23. 4. 2012]
- q. **Světelný smog.** Dostupné na:
www.odbornecasopisy.cz/index.php?id_document=22913 [27. 4. 2012]
- r. **Mapy sídel obce.** Dostupné na:
www.maps.google.cz [4. 5. 2011]
- s. **Evropský fond ERDF.** Dostupné na:
<http://www.euractiv.cz/index.php?id=evropsky-fond-regionalniho-rozvo> [18. 11. 2011]
- t. **Euroregion Silva Nortica.** Dostupné na:
<http://www.smojk.cz/euroregion-silva-nortica/d-9960/p1=5636> [22. 3. 2012]
- u. **Státní zemědělský investiční fond.** Dostupné na:
<http://www.szif.cz/irj/portal/anonymous> [12. 12. 2012]
- v. **Regionální operační program.** Dostupné na:
<http://www.ropstrednicechy.cz/> [26. 8. 2011]
- w. **Sňatky, rozvody, potraty v obci Staré Hobzí.** Dostupné na: (Jindřichův Hradec > Staré Hobzí)
http://www.czso.cz/cz/obce_d/srp.htm [24. 5. 2011]
- x. **Pohyb obyvatel v rámci obce Staré Hobzí.** Dostupné na: (Jindřichův Hradec > Staré Hobzí)
http://www.czso.cz/cz/obce_d/index.htm [24. 5. 2011]

9. PŘÍLOHY

9. 1. Fotografie

Foto 3. Skladovací a parkovací prostory areálu zemědělského družstva v sídle Staré Hobzí



Zdroj: foto autor, 2011

Foto 4. Skladovací a parkovací prostory areálu zemědělského družstva v sídle Staré Hobzí



Zdroj: foto autor, 2011

Foto 5. Ruina domu číslo 41 v sídle Staré Hobzí



Zdroj: foto autor, 2011

Foto 6. Sportovní areál v sídle Staré Hobzí



Zdroj: foto autor, 2011

Foto 7. Dětské hřiště u sportovního areálu v sídle Staré Hobzí



Zdroj: foto autor, 2011

Foto 8. Fotbalové hřiště v areálu zámeckého parku v sídle Staré Hobzí



Zdroj: foto autor, 2011

Foto 9. Areál zemědělského družstva v sídle Vnorovice



Zdroj: foto autor, 2011

Foto 10. Požární nádrž v sídle Vnorovice



Zdroj: foto autor, 2011

Foto 11. Sportovní areál v sídle Vnorovice



Zdroj: foto autor, 2011

Foto 12. Most přes Vnorovský potok v sídle Vnorovice



Zdroj: foto autor, 2011

Foto 13. Areál zemědělského družstva v sídle Nové Dvory



Zdroj: foto autor, 2011

Foto 14. Tenisový kurt v sídle Nové Dvory



Zdroj: foto autor, 2011

Foto 15. Dětské hřiště v sídle Nové Dvory



Zdroj: foto autor, 2011

Foto 16. Požární nádrž na návsi v sídle Nové Dvory



Zdroj: foto autor, 2011

Foto 17. Kaple na návsi v sídle Nové Dvory



Zdroj: foto autor, 2011

Foto 18. Řeka Moravská Dyje protékající sídlem Nové Dvory (povodňová oblast)



Zdroj: foto autor, 2011

Foto 19. Provizorní most přes Janovský potok v sídle Janov



Zdroj: foto autor, 2011

9. 2. Vzor dotazníku

1) VAŠE POHLAVÍ : muž žena

2) VÁŠ VĚK - _____ let

3) UVEĎTE RODINNÉ PŘÍSLUŠNÍKY, KTERÍ S VÁMI ŽIJÍ V JEDNÉ DOMÁCNOSTI

4) UVEĎTE DRUH OBYDLÍ, VE KTERÉM MÁTE ZAPSANÝ TRVALÝ POBYT :

a) Rodinný dům b) Bytový dům c) Řadový dům d) Jiné

5) JAK DLOUHOU DOBU ŽIJETE V OBCI STARÉ HOBZÍ?

6) JAKÁ JE VAŠE EKONOMICKÁ AKTIVITA? (POVOLÁNÍ)

7) V JAKÉM SÍDLE OBCE STARÉ HOBZÍ BYDLÍTE?

a) Staré Hobzí b) Nové Hobzí c) Vnorovice d) Janov e) Nové Dvory

1. část dotazníku – dotazování na přednosti a nedostatky obce a jejich částí

1. Vyznačte v mapě sídla Staré Hobzí místa kvalitně (+) a místa nedostatečně (-) řešená a jejich výběr zdůvodněte:



2. Vyznačte v mapě sídla Vnorovice místa kvalitně (+) a místa nedostatečně (-) řešená:



3. Vyznačte v mapě sídla Nové Dvory místa kvalitně (+) a místa nedostatečně (-) řešená a jejich výběr zdůvodněte.



4. Vyznačte v mapě sídla Nové Hobzí místa kvalitně (+) a místa nedostatečně (-) řešená a jejich výběr zdůvodněte.



5. Vyznačte v mapě sídla Janov místa kvalitně (+) a místa nedostatečně (-) řešená a jejich výběr zdůvodněte:



2. část dotazníku – otázky zjišťující informovanost občanů o obci

1. Které vesnice/osady k obci Staré Hobzí náleží?

2. Pokuste se odhadnout, kolik má obec Staré Hobzí obyvatel.

Pouze sídlo Staré Hobzí _____

Obec s přilehlými venkovskými sídly a osadami? _____

3. V jaké nadmořské výšce leží sídlo Staré Hobzí?

4. Je zpracován územní plán obce? Pokud ano, měli jste možnost do něj někdy nahlédnout?

5. Navštívujete webové stránky obce Staré Hobzí?

(Pokud je Vaše odpověď ne, přeskočte prosím otázku č. 6.)

6. Jsou webové stránky obce dostatečně aktualizované?

7. Uveďte současné členy zastupitelstva obce Staré Hobzí.

8. Zúčastnili jste se někdy jednání obecního zastupitelstva?

3. část dotazníku – Dotazování na řešení budoucího Programu obnovy vesnice Staré Hobzí

1. Celkový rozvoj obce by měl být usměrňován a významnými členy obce. Uveďte, jaké členy tohoto projektu byste volili (jejich profese či konkrétní jména), výběr zástupců prosím zdůvodněte.

2. Uveďte nejaktuálnější problém, který by měl nový projekt (rozvojový dokument) řešit.

Svoji odpověď prosím zdůvodněte. Vyberte jednu odpověď.

- a) Zlepšení infrastruktury, ČOV
- b) Oprava komunikací a chodníků
- c) Oprava fasád a střech veřejných budov
- d) Výsadba zeleně v obci

3. Je kvalita pozemních komunikací ve vašem sídle dostačující? Jmenujte konkrétní části sídla, kde jste spokojeni/nespokojeni s jejím stavem. (Místa můžete konkrétně označit a popsat odlišnou barvou v předešlé mapě vašeho sídla – 1. Část dotazníku, otázka 1. – 5.).

4. Máte do domácnosti zavedený plyn? Vyberte jednu odpověď.

- a) Ano, plynem topím
- b) Ano, na plynu vařím
- c) Plynem topím i na něm vařím
- d) Mám pouze nevyužívanou přípojku plynu
- e) Ne

5. Na jakém veřejném objektu sídla Staré Hobzí je podle vás nutná rekonstrukce? Vyberte jednu odpověď.

- a) ZŠ a MŠ
- b) Kostel s farou
- c) Obecní úřad
- d) Kašna
- e) Hřbitov
- f) Jiné: _____

6. Jste spokojeni s tím, že zámek v sídle Staré Hobzí spravuje zahraniční firma?

- a) ANO
- b) NE

7. Jaké využití byste pro budovu zámku v sídle Staré Hobzí navrhli, kdyby to bylo ve vaší moci?

- a) Škola
- b) Domov pro seniory
- c) Dětský domov
- d) Turistická ubytovna
- e) Nijak bych ho nevyužil/a
- f) Jiné: _____

8. Jaká akce pořádaná obcí Staré Hobzí vás v poslední době nejvíce zaujala a proč? Uveďte název jedné akce a místo konání.

9. Jste spokojeni s informovaností o akcích, které obec pořádá? Z jakých zdrojů informace získáváte?

10. Jaký je váš názor na camping Letní den, který byl v sídle Staré Hobzí vybudován před několika lety holandským majitelem? Má tento projekt nějaké klady pro občana obce Staré Hobzí?

11. Jste spokojeni s autobusovými spoji mezi obcí Staré Hobzí a okolními městy? Svou odpověď zdůvodněte.

- a) ANO, jsem spokojen/a _____
- b) NE, nejsem spokojen/a _____

12. Jste spokojeni s prostory v sídle Staré Hobzí, které jsou určeny pro volný čas dětí a mladistvých? Svou odpověď zdůvodněte.

a) ANO, jsem spokojen/a _____

b) NE, nejsem spokojen/a _____

13. Je podle vás výskyt zeleně v sídle Staré Hobzí dostatečný? Pokud ne, kde byste další výsadbu doporučovali? Svou odpověď zdůvodněte.

a) ANO

b) NE

14. Kde v sídle Staré Hobzí byste doporučovali vytyčení parcel pro výstavbu nových rodinných domů? Uveďte jedno místo. (Můžete jej vyznačit do mapy sídla Starého Hobzí v 1. Části dotazníku – otázka č. 1.)

15. Zasáhla vás ve vašem obydlí v minulých letech povodeň?

a) ANO, zasáhla mě přímo

b) ANO, zasáhla mě nepřímo

c) NE, nezasáhla mě

16. Jste spokojeni s veřejným osvětlením v okolí vašeho bydliště? Svou odpověď zdůvodněte.

a) ANO, jsem spokojen/a _____

b) NE, nejsem spokojen/a _____