



Pedagogická  
fakulta  
Faculty  
of Education

Jihočeská univerzita  
v Českých Budějovicích  
University of South Bohemia  
in České Budějovice

Jihočeská univerzita v Českých Budějovicích  
Pedagogická fakulta  
Katedra geografie

## **Bakalářská práce**

# **Romové východního Slovenska**

Vypracoval: Lenka Rozhoňová

Vedoucí práce: doc. RNDr. Dagmar Popjaková, PhD.

České Budějovice 2013

## Prohlášení:

---

Prohlašuji, že svoji bakalářskou práci jsem vypracovala samostatně pouze s použitím pramenů a literatury uvedených v seznamu citované literatury.

Prohlašuji, že v souladu s § 47b zákona č. 111/1998 Sb. v platném znění souhlasím se zveřejněním své bakalářské práce, a to v nezkrácené podobě elektronickou cestou ve veřejně přístupné části databáze STAG provozované Jihočeskou univerzitou v Českých Budějovicích na jejích internetových stránkách, a to se zachováním mého autorského práva k odevzdanému textu této kvalifikační práce. Souhlasím dále s tím, aby toutéž elektronickou cestou byly v souladu s uvedeným ustanovením zákona č. 111/1998 Sb. zveřejněny posudky školitele a oponentů práce i záznam o průběhu a výsledku obhajoby kvalifikační práce. Rovněž souhlasím s porovnáním textu mé kvalifikační práce s databází kvalifikačních prací Theses.cz provozovanou Národním registrem vysokoškolských kvalifikačních prací a systémem na odhalování plagiátů.

V Českých Budějovicích .....

.....

Podpis

## Poděkování:

---

Touto cestou bych chtěla velmi poděkovat vedoucí bakalářské práce doc. RNDr. Dagmar Popjakové, PhD. za cenné rady, připomínky, informace a především za její drahocenný čas, který mi během bakalářské práce poskytla.

Dále moc děkuji p. Ing. Mgr. Pavlovi Hájkovi, pracovníkovi Českého statistického úřadu v Praze, za spolupráci při získávání dat.

ROZHOŇOVÁ, L. (2013): Romové východního Slovenska. Bakalářská práce. Jihočeská univerzita v Českých Budějovicích, Pedagogická fakulta, Katedra geografie, 67 s.

## Anotace:

---

Bakalářská práce se zabývá Romy východního Slovenska, konkrétně analýzou romské populace podle evidence k 31. 12. 1989 na území někdejší administrativní jednotky, Východoslovenského kraje. Jedná se o část uchované evidence, které vedly bývalé sociální oddělení Okresních národních výborů v 80. letech v socialistickém Československu. V širším pohledu práce nastiňuje také historii a sociální otázky spojené s touto národností. Hodnotí zároveň geografické poměry předmětného území, které jsou rozděleny na fyzickou, socio-ekonomickou a demografickou charakteristiku. Hlavním cílem práce je však převedení databáze o Romech vedené podle okresů a obcí východního Slovenska z písemné do elektronické podoby a následně její analyzování z pohledu početního zastoupení, prostorové diferenciaci a vybraných strukturních charakteristik romských obyvatel. Text je obohacen o tabulky, grafy a mapy.

### **Klíčová slova:**

Rom, Slovensko, Východoslovenský kraj, podíl Romů, zaměstnanost, romské osady, věková struktura Romů, romská národnost.

ROZHOŇOVÁ, L. (2013): East Slovakian Romanies. Bachelor thesis. University of South Bohemia in České Budějovice, Faculty of Education, Department of Geography, 67 s.

## **Annotation:**

---

The bachelor thesis deals with East Slovakian Romanies, specifically with the Romany population analysis according to the register from 31st December 1989 in the area of the former administration unit, Eastern Slovakia region. It is a part of a preserved register which was kept by former social department of District national committees in 80's in socialist Czechoslovakia. In a deeper perspective the thesis also expounds the history and social issues connected with this nationality. At the same time it evaluates geographic conditions of the area which are sorted out on physical, social economic and demographic characteristics. However, the main aim of the thesis is the transfer of the database about Romanies which is kept according to Eastern Slovakia districts and municipalities from the written to the electronic form and then its analysis from the point of view of the numerical representation, spatial differentiation and selected structural characteristics of Roma inhabitants. The text is enriched with charts, graphs and maps.

### **Key words:**

Romany, Slovakia, Eastern Slovakia region, percentage of Romanies, employment, Roma settlement, Romas age structure, Roma nationality.

## Obsah

<b>Obsah</b> .....	<b>5</b>
<b>Úvod</b> .....	<b>7</b>
<b>1 Teoreticko-metodologická část</b> .....	<b>10</b>
1.1 Přehled literatury .....	10
1.2 Zdroje dat .....	14
1.3 Metodika práce .....	17
1.4 Použité metody práce .....	19
1.5 Základní terminologie .....	21
<b>2 Historicko-etnografický původ Romů</b> .....	<b>23</b>
2.1 Původ Romů .....	23
2.2 Příchod do Evropy .....	24
2.3 Historie Romů na Slovensku .....	25
<b>3 Základní geografická charakteristika východního Slovenska</b> .....	<b>28</b>
3.1 Poloha a fyzicko-geografické charakteristiky oblasti .....	28
3.2 Socio-ekonomická charakteristika oblasti .....	31
3.3 Demografická charakteristika .....	34
<b>4 Národnostní struktura Slovenska</b> .....	<b>37</b>
4.1 Vývoj struktury národů na Slovensku .....	38
4.1.1 Období od roku 1880 do první světové války.....	38
4.1.2 Období válečné a meziválečné .....	39
4.1.3 Období po druhé světové válce.....	40
4.1.4 Období mezi lety 1989 – 2001 .....	40
4.1.5 Období od roku 2001 do současnosti.....	41
<b>5 Analýza prostorové diferenciacie Romů ve Východoslovenském kraji</b> .....	<b>41</b>
5.1 Podíl Romů .....	42
5.2 Pohlavní a věková struktura Romů .....	45
5.3 Ekonomická aktivita Romů .....	49
5.4 Bydlení Romů .....	51
5.5 Členění východního Slovenska v roce 1989 podle současných okresů.....	53
<b>Závěr</b> .....	<b>56</b>
<b>Seznam literatury</b> .....	<b>59</b>
<b>Seznam příloh</b> .....	<b>65</b>

## Úvod

Romové patří do etnické skupiny lidí, pro kterou je typické pohybovat se na okraji společnosti. Toto je pro ně specifické již od počátků osídlení dnešního území Slovenska.

Romská problematika je často diskutovaným tématem, je sledovaná médii a například i celým politickým spektrem. Například česká europoslankyně Olga Sehnalová uvedla: „Ak by sme romské populácie v Európe spočítali, tak by to bol desiaty najväčší štát, aj keď jeho obyvateľstvo by patrilo medzi tie najchudobnejšie.“ (Petit press 2013) Lze tedy očekávat, že se tomuto tématu bude věnovat mnoho odborníků. Každý z nich však musí dbát na konečné závěry, aby byly dělány s velkou obezřetností a nedošlo k nějakým náznakům rasismu. Hodně autorů se věnuje této otázce vždy spíše po stránce romské minulosti. Romské obyvatelstvo se všeobecně liší od obyvatelstva Slovenska, ale i Česka, a ostatních evropských zemí například historií, způsoby bydlení, tradicemi, zvyky a reprodukcí. Jejich nejčastější profesí v minulosti bylo kovářství, hudebnictví, výroba nepálených cihel, pálení vápna a dřevěného uhlí, výroba provazů a také se živili jako handlířikoní. První, kdo chtěl změnit takovéto rozdíly mezi Romy a majoritní populací a zlepšit životní postavení romské populace, byla Marie Terezie a Josef II. Jejich snažení však bylo bezvýsledné. Dále tato menšina byla zasažena nejvíce v době druhé světové války, kdy se hodně Romů stalo obětí fašismu (Davidová-Turčinová 1969).

Bakalářská práce je zaměřena na evidenci Romů na východním Slovensku v roce 1989, které bylo podle dřívějšího administrativního členění zahrnuto pod Východoslovenský kraj. Ten byl zřízen v roce 1960 zákonem „O územním členění státu“ (Zákon č. 36/1960 Sb.). Za krajské město byly určeny Košice. Celkem byl kraj tvořený z 9 okresů. V roce 1968 se k němu připojily nové okresy – Stará Ľubovňa, Svidník a Vranov nad Topľou. Roku 1971 bylo vyhlášené za okres ještě Košice-mesto. Současné administrativní členění východního Slovenska je rozděleno na samosprávné kraje – Prešovský a Košický. Toto uspořádání platí od 1. 7. 1996, kdy bylo určeno zákonem Národní rady Slovenské republiky „O územním a správním spořádání Slovenské republiky“ (Zákon č. 221/1996 Sb.).

Hlavním cílem práce je, na základě a po prostudování zachovalé evidence bývalých sociálních oddělení Okresních národních výborů, zpracování psané databáze Romů do elektronické verze. Tato evidence zaznamenávala důležitá data, podle nichž je možné hodnotit demografické strukturální charakteristiky romského obyvatelstva na území bývalého kraje. Této statistice je věnována pátá kapitola a její podkapitoly, kde je detailně zpracována a rozebrána problematika prostorové diferenciacie Romů v studovaném území a jejich vybrané demografické charakteristiky. V této stěžejní kapitole byl analyzován podíl Romů, pohlavní a věková struktura Romů, ekonomická aktivita a část práce byla věnována i jejich formám bydlení. V závěru hlavní kapitoly jsou transportována data o Romech podle územních jednotek vyčleněných na základě předchozího uspořádání na aktuální správní uspořádání východního Slovenska. Z důvodu získání lepšího přehledu a zjednodušení hodnocení byly sestaveny tabulkové a mapové podklady, podle kterých byla situace Romů na úrovni kraje, okresů a obcí detailně analyzována.

Ostatní doprovodné kapitoly bakalářské práce jsou vedlejší, ale i přesto jsou nesmírně důležité k porozumění této problematice. Asi nejdůležitější částí je zde národnostní struktura obyvatel Slovenska z pohledu romského obyvatelstva. Důležité také bylo rozebrat literaturu rozdělenou do dvou okruhů (sociální publikace s historickým kontextem a geograficko-demografické publikace). Dále bylo pro práci významné rozebrání zdrojů dat a věnovat se i použitým metodám v práci. Dalším důležitým bodem bylo vysvětlit základní termíny, které jsou v práci nejčastěji zmiňovány. Třetí kapitola je zaměřena na původ Romů a jejich historii. Součástí bakalářské práce je také základní geografická charakteristika oblasti, v rámci které je přepracovaná fyzická, sociálně-ekonomická a demografická analýza předmětného území.

***V bakalářské práci byly určeny tyto hypotézy:***

1) Je možné předpokládat, že nejvíce Romů se koncentrovalo v blízkosti okresních měst. Víšek (1999) citovaný ve Šprochovi (2012) zmínil, že největší koncentrace Romů na Slovensku byla na venkově. Romové bydleli v okolí větších měst z důvodu, že zde měli ideální podmínky pro svůj život. Bydleli ale samozřejmě mimo tato města, protože takto byli zvyklí. Podle stylu svého života, který se trochu liší od ostatních lidí, jim vyhovuje bydlet odděleně, ale zároveň ne daleko od ostatní civilizace.



2) Je možné domnívat se, že předproduktivní věková skupina romské populace měla v roce 1989 velké zastoupení. Jak je známo, romské obyvatelstvo je totiž velmi plodné. Srb (1988) ve své publikaci uvádí, že při porovnání plodnosti slovenských Romek a Romek v Česku v letech 1970 a 1980 vyšla jasně najevo nadplodnost slovenských romských žen. Dalo by se tedy říci, že romské rodiny se „starají“ o případný dostatek pracujícího lidu, který je vždy tak důležitý pro každý stát. Ještě k tomu je ale potřeba, aby vedly jejich potomky ke správnému životu a aby opravdu pracovaly a nebyly naopak státu „na obtíž“ jako nezaměstnaní.

3) Z hlediska ekonomické aktivity bude velké procento Romů, i přes povinnost pracovat, nezaměstnaných, ačkoliv sociální problém „nezaměstnanost“ v době socialismu neexistoval. Šlo vlastně o takzvanou „skrytou formu nezaměstnanosti“. Zde můžeme zopakovat slova z předchozího bodu. Je moc důležité, aby rodiče děti dobře vychovávali a vedli správnou cestou. Každý si musí být vědom toho, že má povinnost pracovat a zajistit si tak finanční či jiné prostředky odpovídající svým životním potřebám. Musíme ale zdůraznit, že u Romů je náhled na povinnost pracovat zcela odlišný než u ostatní civilizace a v mnoha případech práci nechtějí a ani si ji vůbec neshání.

# 1 Teoreticko-metodologická část

Teoreticko-metodologická část poskytne základní informace o způsobu zpracování bakalářské práce. Kapitola je rozdělena na rozebranou literaturu, zdroje dat, metodiku práce a základní termíny.

## 1.1 Přehled literatury

Kapitola sumarizuje a analyzuje literaturu, která sloužila jako východisko k nastudování problematiky národnostní struktury populace a především romské problematiky. Prostudována byla jak díla knižní, tak i odborné články a internetové stránky. Díla budou především psány slovenskými autory, jelikož práce je zaměřena na východ Slovenska, ale vyskytnou se zde i texty spisovatelů českých a jiných. Některá periodika lze těžko dohledat v knihovnách v Českých Budějovicích, ale mohou se objednat přes MVS server Akademické knihovny Jihočeské univerzity v Českých Budějovicích.

Literatura, která se zmiňuje o romské populaci, lze rozdělit do dvou větších skupin. První skupina je vymezena autory, kteří se věnují Romům z hlediska historie a poskytují informace o jejich sociálním postavení. Toto oddělení začíná jedním z nejdůležitějších zdrojů této bakalářské práce, „Romovia, Cigáni, kočovníci” (Liégeois 1997). Je to odborná publikace, která zachycuje vše důležité, co by nás mohlo o této etnické skupině zajímat. Kniha má dvě části. V první autor popisuje sociální a kulturní údaje (romská migrace, romský jazyk) a v druhé se především soustředí na sociální a politické údaje (romské organizace, úřady, školy). Historii Romů v ČSR dobře vystihla Davidová-Turčinová (1969) v kratším pojednání „Původ a historický vývoj Cikánů v Československu”. Autorka se snaží kvalitně popsat historii Romů. Líčí každé důležité období, které pro Romy něco znamenalo. Článek je velmi poučný a zajímavý. Podobně je minulost vyobrazena v díle „Cikáni” od Augusta Fräsera (1998). V jeho práci je pak navíc ještě důkladně rozebráno období druhé světové války - jak bylo s Romy zacházeno, období poválečné, ale také například to, jak se k Romům přistupovalo, když u nás vládl komunismus. Ke konci pak autor zkoumá rok 1989. Tato publikace je spíše zaměřená na Romy v Čechách než na Slovensku. V stejném duchu je strukturován článek „Odkiaľ prisli Romavia” (Mann 1990), který naopak přináší

informace o historii a problémech slovenských Romů. Podobné údaje poskytuje Rácová (2002), která se podrobněji zabývá problémy romské populace. Další z autorů, kdo přispěl k otázce historie Romů, byla Anna Jurová (1993). Nakonec této skupiny je vybrána neméně důležitou autorku článku Horvátová (2002) „Kapitoly z dějin Romů“. Monografie je napsána podobným způsobem jako předchozí publikace. Dílo spíše nabízí obecnější údaje o Romech. Autorka obohatila text různými citáty a rýmy.

Druhou skupinu tvoří geografické a demografické práce. Na geografii Východoslovenského kraje se zaměřil Ludvík Mištěra a kolektiv v jejich díle „Geografie krajů ČSSR“ (1983). Autoři se zabývali všemi dřívějšími kraji bývalé Československé socialistické republiky z pohledu fyzicko-geografického, socio-ekonomického a demografického. Na stejném principu akorát především mapovém je založen i „Atlas životního prostředí a zdraví obyvatelstva ČSFR“ zpracovaný Geografickým ústavem československé akademie věd (1992).

Geografií obyvatelstva Slovenské republiky se podrobněji zabýval ve své publikaci Matlovič (2005). Tato kniha je psána formou učebnice. V prvních pěti kapitolách autor poskytuje informace o slovenském obyvatelstvu obecně. Věnuje se všem důležitým znakům uplatňujících se v romské populaci. Na úplný závěr analyzoval populační vývoj a politiku Slovenska. Text je často doplněn o potřebná kartografická a grafická znázornění a tabulky.

Další, kdo charakterizoval druhou nejvýznamnější menšinu na Slovensku, byl Petr Podolák (2000). Jeho pojednání vyšlo v Geografickém časopise. Je nezbytné také zmínit autory, kteří se zabývali a zabývají strukturami obyvatelstva na Slovensku. Na toto hledisko nahlíží Ira (1996) ve svém pojednání v Geografickém časopise. Při zkoumání se nejdříve věnoval národnostnímu složení Slovenska, kdy došel k závěru, že většina východu této země je obsazena obyvatelstvem slovenské národnosti a romská národnost tu patří k jednomu z nejvýznamnějších menšin. Dále se v jeho textu věnuje náboženské struktuře. Tyto jevy jsou velice dobře zachyceny na jeho kartografických znázorněních, které do textu dodal. Na konec své práce zařadil do textu výsledky behaviorálně-geografického výzkumu. Tento článek je pojat spíše více prakticky než teoreticky.

Na strukturu romského obyvatelstva klade také důraz Zuzana Finková (2000) také v Geografickém časopise. Autorka v tomto krátkém článku popisuje to, jak od doby Rakouska-Uherska nebylo lehké zjistit počty Romů v této oblasti a jak se jejich počet zjišťuje v posledních letech. Dalším z autorů, kdo se soustředil na národnostní strukturu Slovenska, byl slovenský odborník Juraj Žudel (1993, 1994). V obou zdrojích se věnuje

strukturu na stejné bázi, jen s tím rozdílem, že jeden článek je zaměřený na rok 1880 a druhý na rok 1910. Vše je opět odborně znázorněno na jeho kartogramech.

Existují ale i autoři, jejichž díla jsou především jen demografická. Jedním z nich je Boris Vaňo (2001), který charakterizoval po této stránce romskou populaci na celém Slovensku. Další je Vladimír Srb (1969) píšící v odborném časopise Demografie. Jeho krátký článek pojednává o tom, jak bychom měli romské obyvatelstvo vnímat a zda jsou Romové vlastně problém. K tomuto hledá autor cestu a začíná tak, že popisuje jejich počet a hlavní potíže od roku 1921. Hlavními problémy při sčítání bylo například jejich kočování a také to, že většina Romů se nepřihlásila k cikánské národnosti. Na závěr autor popisuje zákony, které musely být vydány. I přes délku tohoto článku v něm byly zmíněny všechny hlavní záležitosti, které se Romů v Československu týkaly. Autor se zaměřil opravdu na to nejdůležitější. V něco mladším pojednání Srb (1984) uděluje informace o tom, jak bylo těžké při sčítání lidu, domů a bytů v letech 1970 a 1980 zjistit, kolik žilo vlastně v ČSSR Romů a jaké byly jejich hlavní charakteristiky. Srb (1988) vydal ve srovnání s jeho ostatními texty i poměrně náročnější a odbornější článek. Zde provádí výzkum, co způsobilo zvýšení počtu Romů. Všechny důležité údaje Vladimír Srb shrnul v tabulkách a napsal k nim i vysvětlení. Nakonec porovnal plodnost českých a slovenských Romek. V krátkém článku pak ještě Srb (1993) líčí život Romů v době Československé republiky.

K poměrně starším demografickým článkům je potřeba zařadit „Domácnosti a bydlení cikánského obyvatelstva” (Kučera 1984). Zde přináší informace o dřívějším bydlení Romů. Celý text je obohacen o tabulky, ve kterých se objevuje porovnání situace dřívějšího ČSR, SSR a celého ČSSR. Mezi demografické autory je také určitě nutné zahrnout Branislava Šprochu. Tento odborník často přispíval svými texty do slovenského periodika Slovenská štatistika a demografia. V posledních letech se jeho články vyskytují také převážně v českém časopise Demografie. V článku „Generačná analýza plodnosti romských žien” se soustředil Šprocha (2012) na romskou plodnost. Snažil se podle sčítání lidu v letech 1980 a 2001 porovnat analýzu plodnosti slovenských Romek. Jako dalšimu bodu se věnoval konečné plodnosti žen romského původu na Slovensku. Podle všech zkoumání mu vyšlo, že konečná plodnost Romek je o hodně vyšší jak konečná plodnost slovenských žen, což se podle určitých představ dá očekávat. V dalším bodě se zaměřil na bezdětnost romských žen, zde mu jasně vyšlo najevo, že postihuje Romky jen velmi zřídka. Ke konci své práce vytvořil strukturu žen podle toho, kolik se jim narodilo dětí. Vše lze velmi dobře vyčíst z grafů, které do textu

dodal. V úplném konci se pak věnoval porovnávání pravděpodobnosti zvětšování romských a slovenských rodin. Na stejném základě je pak napsaný text také od Šprochy (2007). Úmrtnost romské populace na Slovensku také analyzoval Šprocha (2008). Poskytl údaje, jaké byly úmrtnostní poměry v 70. letech a jaké jsou nyní. To nebylo lehké zjistit, a tak použil údaje za takzvané romské obce. Dále se věnoval například porovnání ženské a mužské úmrtnosti, dětské úmrtnosti a vše doložil na zdravotních podmínkách Romů. Následně se zmiňuje o tom, jak je možné u Romů se dostat lehko k nemoci. Zde jsou velmi dobře rozebrány zdravotní problémy Romů, které se u nich často vyskytují.

Pro posouzení Slovenské republiky po stránce demografické i geografické slouží „Demogeografická analýza Slovenska” (Mládek a kol. 2006). V knize se autoři věnují především vývoji a rozmístění obyvatelstva v republice, přirozenému a mechanickému pohybu slovenského obyvatelstva a populačním prognózám. Na stejném principu je popsán i dílo od Mládka (1992), který se zaměřil v tomto hodnocení na celý svět. Podobný kontext mají i publikace od Srba (2002) a Jurčové a kol. (2001). Ty se ale věnují obyvatelstvu Slovenska jen v určitých obdobích.

K vysvětlení základních pojmů bakalářské práce slouží zahraniční dílo Johnstona a kol. (1994), kde je vysvětlena většina termínů geografického i demografického hlediska. Dále jsou použiti autoři, jejichž publikace jsou učebního charakteru a monografie - Srb (1965), Scholzová (1996), Roubíček (1997), Veselá (1997), Pavlík a Kalibová (2005) a Jurčová (2005).

Na rozhraní skupiny historické se sociálním zaměřením a skupiny demogeografické je možno ještě zařadit autorku Davidovou, která se věnovala Romům i ve své monografii, kterou nazvala „Romano drom, Cesty domů 1945-1990”. Tato kniha je rozdělena na čtyři části. V první části autorka vymezila problémy Romů v období 1945-1950. V návaznosti na tuto kapitolu popsala romské charakteristiky. Zde Davidová podložila poznatky graficky, jako například počty Romů. V druhé části provedla spisovatelka souhrn všech tradic a zvyků Romů. Následující kapitola udává důkladně podrobnosti o migraci slovenských Romů do Čech po válce. Autorka se například zmínila o romském složení námi blízkého města Český Krumlov. V této části se pak ještě zabývá otázkou problému Romů, proč k nim máme tak záporný vztah. Na úplný závěr knihy autorka dodala informace o problémech Romů od roku 1948 do roku 1990. Tyto informace se už ale objevily v předešlých publikacích. Je nutno ještě zmínit, že tato kniha je doplněna o dobové fotografie, které text ožívají.

## 1.2 Zdroje dat

Jako podklad hodnocení vývoje počtu Romů, jedné z hlavních etnických skupin na Slovensku, byla použita data publikovaná v monografii Demografická analýza Slovenska (Mládek a kol. 2006, s. 101 tab. 4.10). Tato data vychází z různých zdrojů, kterými byly částečně sčítání obyvatel (roky 1921, 1930, 1991, 2001), částečně sčítání obyvatel v kombinaci se soupisem prostřednictvím státních úředníků (roky 1970, 1980), částečně různé samostatné soupisy romské populace oficiálně realizované státními orgány (v letech 1893, 1938, 1947, 1959), částečně odhady (1990, 2000), částečně mapování romských osad (realizované sociology v roce 2004). Evidence národních výborů je uváděná jako poslední pramen dat (a to z let 1968 a 1989). Přehled pramenů napovídá o značné nejednotnosti a z něj vyplývající nestejně přesnosti jednotlivých zjišťování. Nepřesnosti souvisejí nejen s odhady, ale i se sčítáním obyvatel s různými metodikami zjišťování (Mládek a kol. 2006, s. 99). Za nejvíce přesné je proto možné považovat jenom zjišťování realizované státními orgány. Poslední oficiální státní soupis obyvatel romské národnosti na Slovensku a též v Československu představuje tzv. Evidence národních výborů z roku 1989. Data z roku 1989 tedy můžeme považovat za poslední nejpřesnější údaje o počtu Romů.

Orgán, který evidoval počty Romů v roce 1989 (detailněji k 31. 12. 1989), byly Okresní národní výbory (ONV). Ty konaly v Československé republice správu nad okresy od roku 1945 do roku 1990. Ani evidence těchto státních orgánů nebyla absolutně přesná (jak ukázala její detailní analýza – viz poznámky níže v rámci této kapitoly), a to kvůli tomu, že pracovníci, kteří ji sestavovali na oddělení sociálních věcí ONV, se věnovali prioritně sociálním otázkám. Evidovali sociální situaci obyvatelstva romské národnosti. Navzdory tomu je tato Evidence ONV jednou z mála relativně spolehlivých informací o počtu a vybraných demografických strukturních charakteristikách této části slovenské (československé) populace. Není zachována kompletní databáze podle obcí z celého území bývalé Československé socialistické republiky, později Československé federativní republiky, ale jen fragmentálně z některých regionů. Jedním z nich je bývalý Východoslovenský kraj, u kterého byla evidence podkladem pro zpracování předložené bakalářské práce.

Bakalářská práce vychází z evidence Romů z 13 okresů Východoslovenského kraje. Kraj byl podle administrativního členění v roce 1989 tvořen 1 094 obcemi, z čehož bylo 636 obcí osídleno Romy a 458 obcí bylo bez romské populace.<sup>1</sup>

Hlavní kapitola bakalářské práce, prostorová diferenciacie Romů, tvoří analýza již zmíněného počtu Romů a určitých demografických strukturních charakteristik, která nejsou běžně statisticky šetřená a zveřejňována. Důležitým podkladem k zpracování databáze byl počet obyvatel obcí Východoslovenského kraje k 31. 12. 1989. Data o počtu a bilanci obyvatel podle obcí a okresů Slovenska jsou uchována na Štatistickom úrade Slovenskej republiky v Bratislavě v jen tisknuté verzi. V elektronické verzi je k bakalářské práci poskytl pracovník Českého statistického úřadu v Praze p. Ing. Mgr. Pavel Hájek.

Co se týče samotné databáze ONV, vybrané demografické charakteristiky Romů podle jednotlivých obcí byly evidovány na základě kódů, které byly vždy ještě sledovány a rozděleny na celkové romské obyvatelstvo a pak na romské ženy.

51 – celkový počet Romů

52 – Romové v produktivním věku

53 – pracující Romové z 52

54 – studující Romové/připravující se na povolání z 52

55 – nepracující Romové z 52

56 - neschopnost zařazení do práce z 55<sup>2</sup>

57 – Romové s trvalou invaliditou z 56

58 – Romové s částečnou invaliditou z 56

---

<sup>1</sup>Problémové obce byly ty, u kterých došlo k územním změnám. V okrese Prešov to byly Medzany, které byly přiřčleněny v průběhu roku 1989 k obci Veľký Šariš (okres Prešov). Okres Rožňava měl v roce 1989 78 obcí, z toho přešlo při pozdějším novém územním členění v r. 1996 22 obcí do okresu Revúca, který patří podle vzpomenutého nového členění pod Banskobystrický kraj. V mapě 1, 2 a 3 za rok 1989 je zahrnuta východní část dnešního okresu Revúca (tj. obce západní části bývalého okresu Rožňava), která pod Východoslovenský kraj v roce 1989 ještě patřila. V mapě 4 zpracované za nové okresy, je však vyznačen jen okres Rožňava, jelikož 22 obcí (*Gemerský Sad, Gemerské Teplice, Hucín, Chyžné, Jelšava, Kameňany, Licince, Lubeník, Magnezitovce, Muráň, Muránska Dlhá Lúka, Muránska Huta, Muránska Lehota, Muránska Zdychava, Nandraž, Prihradzany, Rákoš, Revúca, Revúcka Lehota, Sirk, Šivetice, Turčok*) okresu Revúca pod východní Slovensko už nespádá.

<sup>2</sup>V evidenci o ekonomické aktivitě Romů v okrese Humenné není evidována 56 (neschopnost zařazení Romů do práce) a odtud nelze dopočíst procentuální vyjádření 57 a 58 (trvalá a částečná invalidita Romů).

59 – Romky s dětmi (mateřská dovolená) z 55

86 – Romové v předproduktivním věku<sup>3</sup>

87 – Romové narození v roce 1989

88 – Romové narození v 1987-1988

89 – Romové narození v 1984-1986

90 – Romové narození v 1977-1983

91 – Romové 14 –18 -tiletí

71 – romské osady<sup>4</sup>

72 – romské chatrče

73 – obyvatelstvo v chatrčích

74 – rodiny v chatrčích

(Romské chatrče jsou evidované i jako staré domy a nově vzniklé. Podle toho také bylo registrované obyvatelstvo a rodiny v nich.)

U okresu Bardejov, Humenné a Trebišov byl evidovaný i poproduktivní věk. U ostatních okresů však tato kategorie evidována nebyla, resp. nebyla evidována absolutně. Proto kvůli této nepřesnosti evidence národních výborů byla četnost věkové kategorie poproduktivního obyvatelstva romské národnosti u všech okresů dopočítávána dodatečně odvozením, tj. odečtením součtu romského obyvatelstva předproduktivního a produktivního věku od celkového počtu Romů.

Veškeré údaje ze zachované Evidence ONV podle obcí za 13 okresů Východoslovenského kraje byly zpracovány ve formě ručně psané databáze. Hlavním iniciálním cílem bakalářské práce úkolem bylo, dát je do elektronické podoby s využitím softweru Microsoft Office Excel. Tato databáze není dostupná v tištěné verzi jen na CD. Následně bylo potřebavytvořit tabulky, které znázorní celkové vykazující sumy charakteristik Romů v okresech v roce 1989. Hodnoty byly přepočítané na procenta a byla zpracována i tabulka s počty romských žen. Byla vytvořena i sumární tabulková verze podle současných okresů východního Slovenska, kde však už nebyl brán v úvahu okres Revúca.

---

<sup>3</sup>V okrese Humenné nejsou evidované ženy u 86 (předproduktivní věk).

<sup>4</sup>V evidenci forem bydlení v okresech Bardejov a Svidník nejsou evidovány 71 a 74 (romské osady a rodiny v nich žijící). U okresu Humenné není hodnoceno bydlení vůbec, protože v tomto okresu data nebyla evidencí sledována.



Je ještě nutno poznamenat, že data z evidence nejdou vždy absolutně u každé kategorie charakteristik sumarizovat. Jak bylo už výše řečeno, kvůli nepřesnosti evidence ne všechny součty vychází přesně. Je možné sečíst předproduktivní (86), produktivní (52) a poproduktivní věk, kde suma dává celkový počet Romů (51). Dále ze součtu pracujících (53), studujících (54) a nepracujících Romů (55) vychází produktivní věk (52). Součet trvale invalidních (57), částečně invalidních (58) a žen na mateřské dovolené (59) dává dohromady celkový počet Romů, kteří nejsou schopni zařazení do práce (56). Po odečtení nepracujících Romů (55) od neschopných zařazených do práce (56) vyjde číslo „skryté nezaměstnanosti“, byli to takzvaní Romové fluktuanti. Jako vyplývá z evidence, i v době socialismu bylo poměrně hodně nezaměstnaných Romů. Děti do 14 let (86) dávají výsledek součtu dětí, které byly narozené od roku 1977 do roku 1989. Do roku 1989 (87) patří jednoroční děti, do let 1987-88 (88) dvou až tříroční, do let 1984-86 (89) čtyř až šestiroční a do let 1977-83 (90) spadají děti sedmíroční až třináctiletí.

Základní statistická data o celkové populaci krajů Slovenska jsou potom dostupná na internetu ve Statistických ročenkách Slovenska, na serveru Štatistického úradu Slovenskej republiky ([www.portal.statistics.sk](http://www.portal.statistics.sk)), [www.infostat.sk](http://www.infostat.sk) a [www.sodb.infostat.sk](http://www.sodb.infostat.sk) či ve starší publikaci Statistický lexikon obcí ČSSR 1982. Všechny prameny jsou citované v Seznamu internetových odkazů na konci bakalářské práce.

### **1.3 Metodika práce**

V úvodních stranách bakalářské práce byly formulované možné hypotézy a cíle, které by se v této práci měly vyskytnout. Také byla přednesena daná problematika, s kterou se budu v průběhu práce zabírat.

Po úvodu následuje teoreticko-metodologická kapitola, kde je nejprve podrobně rozebraný přehled literatury, který je rozdělený podle autorů věnujících se historii Romů a jejich sociálnímu postavení ve společnosti a dále na díla geograficko-demografická. Podkapitola 1.2 je zaměřená na zdroje dat, které nebyly lehce dosažitelné. Důkladně je zde především rozebrána databáze národních výborů za rok 1989 ve Východoslovenském kraji. Jsou zde také analyzovány problémy, které při práci nastaly. Následující podkapitola je věnována použitým metodám, které byly při

zpracování bakalářské práce využité. V podkapitole „Základní terminologie“ jsou vysvětlené základní pojmy, o které se práce opírá a s kterými pracuje. K jejich objasnění byly použity především publikace „Demografie“ (Veselá 1997), „Úvod do demografie“ (Srb 1965), „Základy demografie“ (Scholzová 1996) a „Úvod do demografie“ (Roubíček 2007).

Následující kapitola poskytuje základní informace o historicko-etnografickém původu Romů. V úvodní části se zabývá otázkami, diskuzemi a polemikami týkajícími se jejich původu, který byl u této menšiny častým tématem. Součástí této kapitoly je také téma, jak se Romové dostali do Evropy a potom na Slovensko. V této části se bakalářská práce opírala o stěžejní publikaci „Geografia obyvateľstva Slovenska so zreteľom na rómsku minoritu“ (Matlovič 2005), která je speciálně zaměřená na geografickou analýzu romské populace na Slovensku. Mezi další autory, jejichž práce byly při zpracování kapitoly využity, patří například Mann (1990), Rácová (2002) a Horvátová (1964).

Třetí kapitola „Základní geografická charakteristika východního Slovenska“ je rozdělena do tří částí. V první je popsáno území z hlediska fyzicko-geografického. Jsou zde zmíněné základní informace, které sloužily ke zhodnocení hlavních rysů přírodní krajiny. Sociálně-ekonomická charakteristika podává stručný přehled o administrativním členění kraje a jeho sídelní struktuře, zemědělství, průmyslu, službách, dopravě, zaměstnanosti, nezaměstnanosti a cestovním ruchu. V rámci demografické charakteristiky je analyzovaný vývoj počtu obyvatel na Slovensku od roku 1848. Zhodnocen je přirozený a celkový přírůstek obyvatel, sňatečnost a rozvodovost a v závěru věkové kategorie obyvatel Východoslovenského kraje.

Kapitola národnostní struktura Slovenské republiky úzce souvisí s demografickou charakteristikou. Je zde popsáno složení obyvatelstva Slovenské republiky podle etnicity od prvního oficiálního, moderního (Mládek a kol. 2006, s. 99) rakousko-uherského sčítání obyvatel dnešního území Slovenska v roce 1880 až do současnosti.

Hlavní stěžejní částí práce bylo studium a přepis databáze o romském obyvatelstvu východního Slovenska do elektronické formy (uloženo na CD), následně její selekce a vytvoření pracovních tabulek. Ty sloužily jako podklad pro zpracování grafů a map. Syntéza a zhodnocení obsahu příloh do textové podoby tvořilo poslední etapu práce. Hodnocení databáze probíhalo v několika liniích, v rámci kterých jsou rozebrány faktory, které poukazují na celkovou situaci a postavení Romů ve společnosti. Šetřena byla četnost a podíl Romů z celkového počtu obyvatel, dále

pohlavní a věková struktura Romů, jejich ekonomická aktivita a bydlení na úrovni kraje, jeho okresů a obcí.

První podkapitola je zaměřena na analýzu podílu Romů vůči celkovému obyvatelstvu žijícímu na území východního Slovenska. Tento podíl a prostorové rozložení Romů je znázorněné na úrovni obcí východního Slovenska kartograficky.

Další podkapitolou je pohlavní a věková struktura Romů. Při porovnání věkové struktury obyvatel byl použitý Billeterov index. Podíl dětí byl v rámci věkové struktury Romů také znázorněn kartograficky.

Následující dvě podkapitoly se zabývají ekonomickou aktivitou či neaktivitou Romů a bydlením Romů. V těchto částech práce máme možnost porovnat pracovní aktivitu Romů v jednotlivých okresech.

Poslední část této kapitoly představuje transformaci databáze zpracované podle obcí podle aktuálně platného administrativního členění Slovenska.

Typicky poslední částí je závěr. V něm jsou shrnuté všechny poznatky a východiska bakalářské práce ohledně Romů za rok 1989.

## **1.4 Použité metody práce**

Důležitou podkapitolou teoreticko-metodologické části je nastínění metod, které v bakalářské práci byly použity.

V první řadě je nutné zmínit prostorovou analýzu, která je v práci zaměřena na prostorové rozložení Romů ve Východoslovenském kraji v roce 1989. Použitá je především v hlavní kapitole a v kapitole 3. O něco méně významná byla pro tuto práci metoda prostorově-časová. Ta se zabývá porovnáním časových a prostorových změn. Při srovnávání okresů nebo například Východoslovenského kraje s ostatními kraji či celou Slovenskou republikou byla použita metoda komparace.

Ve 3. kapitole popisující oblast východního Slovenska jsou použity pro lepší znázornění grafy a tabulka administrativního členění Východoslovenského kraje k 31. 12. 1989. Míra nezaměstnanosti v okresech Východoslovenského kraje v roce 1990 a 1991, přirozený pohyb obyvatelstva v krajích Slovenska 31. 12. 1989 a počet sňatků a rozvodů na Slovensku v letech 1990-1996 jsou v práci vyobrazeny dvourozměrnými sloupcovými grafy. Je zde právě možnost porovnání roků, proto se tento typ hodí

nejvíce. U vývoje počtu obyvatel Slovenska od roku 1848 do roku 2001 byl aplikován graf spojnicový, na kterém je vidět zvyšování počtu obyvatel ve Slovensku.

Tabulka Počty Romů na Slovensku od roku 1893 do roku 2004 analyzuje neoficiální zdroje, jimiž byli Romové dříve sčítáni, když se nemohli hlásit ke své národnosti.

V hlavní kapitole, analýze prostorové diference Romů ve Východoslovenském kraji, jsou použity v každé podkapitole tabulky, které sumarizují data podle jednotlivých charakteristik romské populace. Důležitou metodou je zde metoda kartografická, která byla využita především v mapovém podkladu. Mapa 1. znázorňuje prostorové rozložení Romů v území pomocí bodové metody, kdy 1 bod znamená 40 Romů. Mapa 2. vyobrazuje podíl Romů na slovenském obyvatelstvu. Zde byl použit kartogram, který zobrazuje relativní hodnoty, kde platí pravidlo, čím je barva na mapě tmavší, tím je větší zastoupení Romů v oblasti. Kartogramová metoda je také aplikována u mapy 3. a 4. Všechny mapy jsou zpracované pomocí geografického informačního systému ArcGis – ArcMap, kdy musela být všechna data podstatná k jejich tvorbě dodána do atributové tabulky.

V podkapitole 5.2 byli rozřazeni Romové do věkových kategorií, kdy termínem předproduktivní věk se rozumí děti od 0 do 14 let. Produktivní věk (15 – 65 let) lze rozdělit na ekonomicky aktivní a ekonomicky neaktivní obyvatelstvo. Za ekonomicky aktivní obyvatelstvo je považován typ lidí, kteří pracují pro nějakou výdělečnou činnost. Naopak ekonomicky neaktivní obyvatelstvo je bráno jako to, co je přímo nebo nepřímo závislé na ekonomicky aktivním obyvatelstvu (Pavlík, Kalibová 2005). Podle Evidence ONV lze ještě z ekonomicky neaktivních Romů získat údaje o obyvatelích, kteří nejsou schopni zařazení do pracovního procesu vůbec a to se rozděluje do trvale a částečně invalidních a na ženy s dětmi. Poslední skupinou je věk poproduktivní (65 let a výš), kam se řadí lidé v důchodu. Pro lepší hodnocení této věkové struktury byl počítán ve Východoslovenském kraji a jeho okresech Billeterov index, jehož vzorec je následující:  $[(\text{předproduktivní věk} - \text{poproduktivní věk}) / \text{produktivní věk}] * 100$ . Celkový výsledek vychází v procentech a znamená, čím je číslo větší, tím žijí v oblasti mladší lidé.

## 1.5 Základní terminologie

Podkapitola poskytne veškeré důležité definice pojmů, které jsou v bakalářské práci nejčastěji zmiňovány a jsou používány téměř ve všech jejích kapitolách.

Práce se zabývá Romy. Hirt (2013) a Kettner (2013) je považují za národnostní/etnickou skupinu, tj. soubor lidí, kteří se vyznačují společnou řečí, kulturou a kteří se ještě nevyzdvihli v národ (Demopaedie 2013). V případě Romů je to především společné území jako faktor, kterým Romové nedisponují, proto nemohou být považováni za národ, jenom za národnostní skupinu obyvatel. Kolesnikov (2004) ještě uvádí, že etnická skupina je typická i konkrétním územím, kde vznikla a vyvinula se. V některých případech může zasahovat jen do jednoho státu a někdy i do více států. Tošner (Polis 2013) považuje etnickou skupinu za termín, který nahrazuje slovo kmen. Oproti tomu Kolesnikov (2004) vnímá kmen jako typ etnické skupiny.

Jedním z dalších typů etnické skupiny je národ. Mládek (2006) ho definoval jako společenství, které představuje historickou formu lidské společnosti, která byla vytvořena územím, kulturou, způsobem života, tradicí, hospodářským životem, pevným společenstvem, společným jazykem a odrazem národní psychiky a národního vědomí. Naopak Kolesnik (2004) se zmiňuje, že národ nelze lehce definovat. Většinou se však vyznačuje těmito znaky: společná historie, společné území, jeden mateřský jazyk, relativně neměnná pospolitost lidí, poměrně uzavřená ekonomika, národní vědomí, způsob života jeho příslušníků, zvyky, tradice atd.

Posledním příkladem etnické skupiny je národnost. Veselá (1997) uvádí, že národností je rozuměno „*jako příslušnost jedinců k určitému národu, tj. historicky vzniklému, velkému relativně stabilnímu společenství lidí, pro které je příznačný především společný jazyk, dále území, materiální a duchovní kultura, společné tradice, společná ekonomika ...*“. S pojmem národnost úzce souvisí národnostní menšina, která je definována jako skupina obyvatel, která se hlásí k národnosti, ale ve společnosti není většinová. Tímto jsou charakterističtí právě Romové. Všechny možnosti, které mají národnostní menšiny, jsou stanoveny v Zákoně č. 273/2001 Sb. „O právech příslušníků národnostních menšin v ČR.“ (Etnické 2013)

Z demografického hlediska je možné studovat strukturu obyvatel z mnohých hledisek, resp. znaků. Srb (1965) a Scholzová (1996) dělí strukturální znaky obyvatel do tří skupin:

- a) biologické – podle pohlaví, věku, rasové diferenciaci, zdravotního stavu atd.
- b) socio-ekonomické – podle povolání, stupně ekonomické aktivity, příslušnost k hospodářskému odvětví a podobně
- c) kulturní – podle etnicity, náboženství, rasy, jazyka, státní příslušnosti, atd.

V hlavní kapitole bakalářské práce je podobně romská populace sledována a analyzována podle některých znaků, které byly výše zmíněny (podle pohlaví, věku nebo podle ekonomické aktivity).

Prostorová diferenciaci obyvatelstva musí přesně vycházet z geografického hlediska. Bakalářská práce se zabývá prostorovým rozložením romského obyvatelstva podle obcí a okresů. „*Obec je základní správní jednotka, která má určité území a vlastní samosprávu s vymezenou pravomocí, se může skládat z místních částí (dříve též osad), obvykle bez vlastní správy, resp. z několika prostorově oddělených sídel (lokalit).*“ (Roubíček 1997) Okreselem je v České republice i na Slovensku definována ta část území, která zahrnuje větší území než obec a menší než kraj (MV ČR 2011). Okresní úřady na Slovensku byly nahrazené novými administrativně-správními úřady – obvodními úřady. V rámci těchto dvou pojmů je potřeba vysvětlit ještě termín administrativní členění. To dřívější, které platilo od roku 1960 a bylo stanoveno zákonem „O územním členění státu“ (Zákon č. 36/1960 Sb.). Slovenská republika se dělila na 3 kraje (Západoslovenský, Stredoslovenský a Východoslovenský) a 33 okresů. Po roce 1968 se zvýšil počet okresů na 37, a když byla vyhlášena federace Bratislava – hlavní mesto, byla brána jako samostatný celek (Gurňák 2011). Současné administrativní členění Slovenské republiky platí od roku 1996 a je zřízeno zákonem „O územním a správním spořádání Slovenské republiky“ (Zákon č. 221/1996 Sb.). Území je rozděleno na 8 vyšších územních celků, což jsou samosprávné kraje, 79 okresů a 2 891 obcí. Pro EU jsou vytvořeny jednotky NUTS (KG PŘF UP 2008).

## 2 Historicko-etnografický původ Romů

Domácí obyvatelstvo Romy stále všude odmítá a spojuje s jejich historií, dalo by se to nazvat jako segregace ve společnosti, proto je důležité zaměřit se v této bakalářské práci i na romskou zajímavou minulost.

### 2.1 Původ Romů

První, kdo si položil otázku ohledně romského původu, byli už historici ve středověku (Český rozhlas 1997-2012). Dlouhá léta si mysleli, že oblastí zrodu Romů byl Egypt. To se ale později ukázalo jako mylná představa. K takovému nedorozumění došlo kvůli chybným křesťanským legendám, které Romové sami šířili a také kvůli tomu, že oni sami se nazvali poutníky Malého Egypta, který je možný najít na Peloponésu (Mann 1990). Již z názvu této bakalářské práce vyplývá, že klíčovým a často používaným slovem je Rom. Původ tohoto slova není zcela jasný. V překladu by to měl být člověk (Úrad vlády SR 2005-2013). Mann (1990) uvádí, že romský jazyk patří ke skupině novoindických jazyků. Zajímavostí u této etnické skupiny je, že i přes hodně dialektů, kterými se mluví v různých zemích, se Romové mezi sebou dorozumí bez nějakých větších problémů.

Skutečným místem původu je Indie (Rácová 2002, Český rozhlas 1997-2012). K tomuto rozhodnutí v roce 1763 jasně došel Štefan Vali, maďarský student teologie, který se potkal v Nizozemí se skupinou Indů – Malabarů, kteří mu přišli po jazykové stránce hodně podobní jako Romové z jeho země, Maďarska. Když se Vali navrátil zpět do rodného kraje, začal se věnovat podobnosti významu slov. Tímto výzkumem přišel na to, že Romové pocházejí z Indie (Český rozhlas 1997-2012). Do této doby však není zcela jasné, z jaké oblasti Indie pocházejí přesně. Mnoho autorů trvá na názoru, že je to severozápadní Indie, konkrétně Pandžáb a Radžastán, nebo stát střední Indie Bihár (Hancock 2005, cit. v Matlovič 2005, str. 231-232). K tomuto rozhodnutí přispěli Domové, kteří zde žili. Podle hypotézy lingvistů jsou předky Romů. Společnost je také moc nepřijímala a řadila na okraj společnosti. Mají ale také mnoho jiných společných rysů. Největší podobnost je v životě a tradicích. Domové se věnovali kočovnictví, kovářství, košíkářství, hudbě, tanci a pracím s hlínou, které jsou Romy označovány jako romské tradice (Horváthová 2002).

## 2.2 Půchod do Evropy

Většina odborníků předpokládá, že Romové patřili v Indii do nejnižší kasty a z tohoto zařazení se historici domnívají, že z Indie migrovali okolo 8. století, jelikož jazyk nepodlehł dalším změnám, které u ostatních kast nastaly. Názorů na přesný odchod Romů do Evropy je však víc. Matlovič ve své monografii (2005, s. 232) uvádí 10.-11. století, Liégeois (1997, s. 20) 9.-14. století, Mann (1990) například zase 9.-10. století. Z Indie jejich cesta pokračovala do Persie a Arménie, kde nějaký čas zůstali. O tom vypovídá i současná skupina Lómovia, žijící v Arménii. Zde se v 11. století tehdejší Romové rozdělili do dvou skupin. Jedna vedla skrz Sýrii, Palestinu, Suezskou šíji, sever Afriky a dostala se až na Pyrenejský poloostrov. Druhá, větší skupina, mířila přes Malou Asii do Řecka, kde také nějaký čas přetrvala. Je to doloženo také shodou řeckých a romských slov (Matlovič 2005, s. 232).

V tuto dobu dostávali v mnoha zemích Evropy pojmenování jako například Cigáni, Zingari, Tsigane, Cyganie, Zigeuner, atd. Tato označení se jim však nelíbila, uznávali jen název Rómovia (Mann 1990).

Ve 12. až 13. století následovalo přesídlení z Balkánu do střední Evropy. Migrace probíhala především podél údolí Dunaje (Úrad vlády SR 2005-2013). Následně pokračovali do dnešní Francie a na Iberský poloostrov. Další zmínky o jejich pohybu jsou z 15. století z Anglie a z Ruska. V 16. století se dokonce dostali až do Skandinávie (Mann 2000, Mirga-Mróz 1994, cit. v Matlovič 2005, str. 233).

Romové byli zpočátku v Evropě bráni vstřícně. Lidé s nimi jednali jako s křesťanskými poutníky, ke kterým se oni často řadili. Svým vzhledem prý připomínali Tatary, čehož si byli vědomi, a tak se museli chovat mile a přívětivě. V díle od Davidové – Turčínové (1969) je možné se zase dozvědět, že fungovali jako vyzvědači, kteří napomáhali Tatarům, jak se dostat do našich zemí. Pro řadu dalších obyvatel Evropy měli funkci nových objevitelů. Přinesli sem například nové technologie opracování kovů a železa. Na internetové stránce Českého rozhlasu (1997-2012) se uvádí: *„Podle svých výpovědí přicházeli od Božího hrobu. Středověký člověk, který setrval na jednom místě, chápal mimo jiné putování jako formu oběti, pokání. Proto považoval i lid, který stále putuje, za kajícího. Tyto představy Romové podpořili vlastními legendami. Snažili se obyvatele středověkých měst přesvědčit, že svým putováním musí činit pokání za hříchy svých otců, kteří odmítli přijmout Pannu Marii s Ježíškem, když utíkali před Herodesem do Egypta. Další všeobecně rozšířenou*



*legendou bylo ospravedlnění kočovného života jako trest za to, že zapřeli křesťanství, a sedm let musí tuto zradu odpykávat neustálým putováním z místa na místo“.*

Mírumilovný postoj jim ale skončil v 15. století, protože se přišlo na to, že pohoršovali křesťanství. V západní části Evropy byly proti Romům vedeny obyvateli velké boje, ty trvaly až do poloviny 18. století. Proto je zaznamenána v tomto období velká migrace zpět do střední a jihovýchodní Evropy, kde se ale také postupně měnil postoj k nim spíše v averzi (Mann 2000, cit. v Matlovič 2005, str. 233).

### **2.3 Historie Romů na Slovensku**

Romové jsou na Slovensku druhou nejpočetnější menšinou hned po Maďarech, ale také nejproblematičtější obyvatelstvo zde. Proto je důležité zajímat se o to, z jaké části světa sem začali migrovat.

Nejstarší písemná zmínka o Romech na Slovensku je z roku 1322, když je uviděl rychtář ve Spiši, potulovali se po lesech v okolí a začali se zde zabydlovat (Matlovič 2005, Rácová 2002). Větší počet jich byl však zaregistrován až na začátku 15. století, kdy se skupina Romů přesouvala do Rakouska-Uherska. Přešli přes jižní Slovensko, zde dostali od císaře ochrannou listinu, která jim měla být nápomocná všude. Například měla chránit jejich pravomoci. S ještě větší hustotou Romů na Slovensku se setkáváme mezi 15. a 17. stoletím. Bylo to z toho důvodu, že v tomto období byli zrovna vyhošťováni ze západní Evropy, jak již bylo zmíněno výše. Majoritní společnost je tu brala jako lid, který umí vykonat spousty řemesel, nejčastěji potom jako košíkáře, hudebníky, kováře a obchodníky. Často se mezi nimi ale vyskytovali podvodníci a lupiči. V tu chvíli došlo k menšímu zastavení příslušnosti Romů ze západu. Města pozastavila imigraci Romů a pouštěla jen ty, kteří byli pro něco užiteční (Horvátová 1964, cit. v Matlovič 2005, str. 235).

Razantní změnu v romském životě provedla Marie Terezie a Josef II. v 2. polovině 18. století. Tyto dva panovníci požadovali od Romů usazení (Davidová-Turčínová 1969, Matlovič 2005, Rácová 2002). Jejich společným cílem bylo zlepšení romské školní docházky. Také chtěli, aby navštěvovali kostely a zúčastňovali se bohoslužeb. Přáním Marie Terezie bylo, aby děti, které dosáhnou věku čtyř let, byly dávány na výchovu ke slovenským sedlákům. Toto nařízení se Romům ale v žádném případě nelíbilo, svých dětí se nechtěli vzdát. Pokus se tedy nezdařil (Mann 2000,

Miklušáková 1998, cit. v Matlovič 2005, str. 236). Další hluboký krok, který panovnice přinesla do romského života, bylo, že chtěla, aby se z této menšiny stali novosedláci (Neubauer či UjMagyarok). Byli začleněni mezi ostatní obyvatelstvo a měli zapomenout na jejich jazyk (Davidová-Turčínová 1969). Všechno úsilí, které bylo vynaloženo, skončilo po smrti těchto dvou významných vládců (Matlovič 2005).

V 19. století se v této oblasti objevili Romové, kteří se sami označovali za olašské, kočovné. Přicházeli sem z Moldávie a z Valašska. Do pohybu se dali až potom, co získali volnost a nemuseli být vázáni feudálními zákony. Od starousedlých Romů se lišili hlavně světlejší barvou pleti a kulturou. Hodně nosili výrazné barevné oblečení a zlato. Olašští Romové se věnovali hlavně kočovnictví, kromě zimy, kdy si vytvořili trvalá sídla. Tyto dvě menšiny se mezi sebou neměly rády. Konec kočování nastal po zavedení zákona v roce 1958 (Mann 1990). Dalo by se říct, že takovýmto způsobem života, kdy není v oblibě stereotypní způsob bydlení, žili také takzvaní nomádi (Pavlík, Kalibová 2005). Matlovičova publikace (2005) uvádí, že v tomto století v důsledku příbytku Romů na Slovensku se jich spousta dostala do krizových situací, kdy se museli postarat o obživu krádežemi, žebráním a prostitucí. I přes tento problém 78 % Romů pracovalo, což v dnešní době není reálné.

Československá republika chtěla zabránit diskriminaci a opovrhování Romů, nakonec k tomu nedošlo. Stále nebyli přijati společností a bydleli v izolovaných osadách vesnic nebo měst, kde žili „parazitním“ způsobem (Davidová-Turčínová 1969). Romský problém měla snahu řešit Liga pre kultúrne povznesenie Ciganov založena roku 1930 v Košicích, později přejmenovaná na Spoločnosť pre studium a riešenie ciganskej otázky (Horvátová 1964, cit. v Matlovič 2005).

Období druhé světové války nebylo pro Romy moc příznivé. Hlavně ne pro ty, kteří žili v Čechách. Byli odtud posíláni do koncentračních táborů, kde zahynulo přibližně 6 000 českých a německých Romů (Davidová-Turčínová 1969). Na území Slovenska tomu bylo jinak, měli zde větší „bezpečí“. Měli zde zákaz chodit do hlavních částí měst nebo vesnic, nemohli navštěvovat parky. Romští muži tvrdě pracovali v pracovních táborech. Pokudtato nařízení porušili, čekal je trest ve formě vězení, bičování a ostříhání vlasů dohola (Mann 2000, Horvátová 1964, cit. v Matlovič 2005, str. 239).

Po válce lidé nevěděli, jak mají s Romy zacházet a jednat. Na jednu stranu s nimi soucítili, protože věděli, jak s nimi za války bylo zacházeno a na druhou stranu stále v lidech vzbuzovali odpor. Nebylo zde ale pro ně moc práce, tak podnikali stěhování do

Čech, nejvíce do průmyslových oblastí (Ostrava, Kladno, Praha) (Davidová-Turčinová 1969). V roce 1947 bylo napočítáno na Slovensku 84 438 Romů. Nejvíce jich žilo na východě a jihu Slovenska. V roce 1955 následovaly hygienické kontroly romských osad, pravděpodobně 80 % jich nevyhovělo podmínkám (Matlovič 2005). Největší koncentrace osad byla napočítána v Banskobystrickém (327), Přešovském (317) a Košickém (275) kraji. Následně na tento počet muselo dojít ke zrušení mnoha osad. Romové se měli přesídlit do svých nových domů, na které dostali státní příspěvky, nebo do bytů, které dostali od svých podniků, kde pracovali (Jurová 1993). Tím nastala otázka, jak se vypořádat s kočujícími Romy. Problém byl vyřešen zákonem z roku 1958, který kočovnictví zakazoval (Jurová 2000, uvedená v Matlovič 2005, str. 241).

V 70. letech 20. století byla sociální situace Romů stále špatná. Bydleli jen v maringotkách či v polorozpadlých bytech. Nejhorší situace byla na východním Slovensku, kde žila stále více než polovina Romů v osadách. Tento způsob života se jim nelíbil, a tak v roce 1969 utvořili Svaz Cigánov – Rómov. Tento svaz měl za úkol zlepšit kritický stav Romů (Jurová 1993, 2000, cit. v Matlovič 2005, str. 242). Poté vznikl podnik Bútiker, kde se obnovovali romské tradice a řemesla. Moc dlouho ale nefungoval a v roce 1973 byl zavřený kvůli finančním problémům (Jurová 2000, 2003, cit. v Matlovič 2005, str. 242). V tomto období docházelo k velkým střetům s Romy. Ty nastaly z důvodu, že jim byly přisouzeny domy v hlavních částech měst, které úplně jejich stylem života zdevastovali. V 80. letech došlo k výstavbě panelových sídlišť na okrajích měst, kam se měli přestěhovat. Nejvíce takovýchto panelových domů bylo ve východní části Slovenska, kde kvůli tomu probíhalo i spousta sporů s místním slovenským obyvatelstvem (Matlovič 2005, s. 243).

Matlovič (2005) zmiňuje, že rok 1989 byl pro romské obyvatelstvo zásadní, došlo k několika změnám. Díky Listině základních práv a slovôd došlo k zrovnoprávnění Romů s ostatními etnickými menšinami. Vznikla katedra rómskej kultury na Pedagogické fakultě v Nitře, rozhlas vysílal v romském jazyce nebo například vycházel i měsíčník Roma. Jednou z velkých otázek však v těchto letech bylo zhoršení kvality sociální situace Romů, většina z nich neměla práci, v některých oblastech až 80-100 % této menšiny.

V následujícím období se řešily problémy Romů tvořením různých koncepcí a strategií – například Konceptia prístupu k občanom vyžadujúcim osobitnú starostlivosť nebo Stratégia vlády SR na riešenie problémov rómskej národnostnej menšiny a súbor opatrení na rok 2000 (Matlovič 2005, s. 249). Vaňo (2001c), který je

také v Matlovičovo publikaci (2005) citovaný uvádí, že v roce 2000 bylo napočítáno 7 % (379 200) Romů z celkového počtu obyvatel Slovenska, naopak Liegeois a Gheorhe (1995) odcitovaní také zde, píší až o 500 000.

Do této doby žijí Romové na okraji společnosti, někteří z nich nemají zavedený vodovod a kanalizaci do domácnosti. Stále bydlí v polorozpadlých osadách, kde jsou domy neuvěřitelně zdemolované. Nemají finanční prostředky na rekonstrukce, jelikož sotva užíví svojí rodinu.

### **3 Základní geografická charakteristika východního Slovenska**

V této části práce budou zahrnuté všechny důležité přírodní, socio-ekonomické a demografické aspekty, které by nám měly sloužit k zhodnocení východního Slovenska v roce 1989 po stránce geografické.

#### **3.1 Poloha a fyzicko-geografické charakteristiky oblasti**

Vnitrozemský stát Slovensko leží uprostřed Evropy. Podle velikosti zaujímá svojí rozlohou 49 035 km<sup>2</sup> 27. místo v Evropě. Sousedí s Českou republikou, Rakouskem, Maďarskem, Ukrajinou a Polskem. Má 5 463 046 obyvatel.

Východoslovenský kraj, administrativní jednotka předchozího správního členění, má rozlohu 15 728 km<sup>2</sup>. Na severu hraničí s Polskem, na východě s Ukrajinou a na jihu s Maďarskem. Územní uspořádání dnešního Slovenska se vyčleňuje na východě na dvakraje a to na kraj Prešovský, pod který se řadí okresy Bardejov, Humenné, Kežmarok, Levoča, Medzilaborce, Poprad, Prešov, Sabinov, Snina, Stará Ľubovňa, Stropkov, Svidník a Vranov nad Topľou a na kraj Košický, do kterého spadají okresy Gelnica, Košice I, Košice II, Košice III, Košice IV, Košice-okolie, Michalovce, Rožnava, Sobrance, Spišská Nová Ves, Trebišov (ŠÚ SR 2011).

Do roku 1989 východní Slovensko nebylo však rozdělené do dvou krajů, ale patřilo jen pod kraj Východoslovenský. Náleželo mu 13 okresů Bardejov, Humenné, Košice-mesto, Košice-vidiek, Michalovce, Poprad, Prešov, Rožnava, Spišská Nová Ves, Stará Ľubovňa, Svidník, Trebišov, Vranov nad Topľou (Statistický lexikon obcí ČSSR 1982 1884). Krajským městem byly Košice. Mištěra a kolektiv (1984) uvádí, že Východoslovenský kraj sousedil jen se Středoslovenským krajem na západě a potom s Polskou lidovou republikou, Svazem sovětských socialistických republik

a s Maďarskou lidovou republikou. Tento kraj byl druhý největší v celé republice, ale naopak byl jedním z nejméně osídlených v celé ČSSR.

Z pohledu geologie spadá tato část Slovenska do karpatské podsoustavy, které je nadřazená alpsko-himalájská soustava. Důležitou informací však je, že územím prochází hranice Západních a Východních Karpat. Západní Karpaty jsou zde pak ještě rozděleny na Vnitřní Západní Karpaty a Vnější Západní Karpaty. Ty jsou odděleny bradlovým pásmem, které je tvořeno druhohorními vápenci. Jádrové oblasti, jako jsou například Vysoké nebo Nízké Tatry, jsou tvořeny vápencovým souvrstvím. Dále se často vyskytují břidlice, jíly a slíny. Východní Karpaty jsou tvořeny především exoty. Celé východní Slovensko má flyšový charakter. (Mištěra a kol. 1984).

Co se týče geomorfologie, reliéf východního Slovenska je velice členitý a zvlněný. Zasahují sem výškové a plošné nejvýznamnější pohoří Slovenska, jako jsou Slovenské rudohoří, Vysoké Tatry, Nízké Tatry, Slovenský ráj, Slovenský kras, Poloniny, Nízké Beskydy, Východní Beskydy a tak dále. Nejvyšším vrcholem je Gerlachovský štít (2655 m), nacházející se ve Vysokých Tatrách. Naopak nejnižším bodem s 94 metry n. m. je výtok Bodrogu u Stredy nad Bodrogem (v místě opouštění slovenského území).

Slovensko patří k úmoří Černého a Baltského moře. Prostřednictvím Dunaje je odvodňována většina řek z plochy 47 086 km<sup>2</sup> do Černého moře. Dunajcem, který protéká právě východním Slovenskem, jsou odvodňovány řeky z plochy poměrně menší, a to z 1 950 km<sup>2</sup> do Baltského moře (KG PŘF UP 2008). Nejvýznamnější tok východu republiky je Bodrog, který je zdejší největší řekou. Dalšími důležitými řekami této oblasti jsou například Slaná, Dunajec, Poprad. Tatry jsou proslulé takzvanými plesy, které vznikaly ústupem ledovce. Nejznámější plesa jsou právě na východě republiky – Štrbské pleso, dále potom Popradské pleso, Skalnaté pleso či největší jezero Slovenska Velké Hincovo pleso.

Slovensko leží v mírném pásu, kde také dochází ke střídání ročních období jako v České republice. Podnebí je především teplé, mírně teplé a chladné. Východoslovenský kraj měl ze všech krajů ČSSR nejkontinentálnější charakter, což je zapříčiněné vzdáleností od moří a také vzdušnými hmotami. Na klima zde také působí již zmiňovaný členitý reliéf, který působí především na vlhkost vzduchu a teplotu. Průměrná roční teplota zde byla značně nerovnoměrná - Východoslovenská nížina a Košická kotlina 8-9 °C, vrchoviny a Hornádská kotlina 6-8°C, Popradská kotlina 5-6 °C. V horských oblastech se dostávají průměrné roční teploty na 0 °C nebo pod.

Nejchladnějším místem v této části republiky je Lomnický štít, který má průměrnou roční teplotu  $-3,7$  °C. Naopak nejteplejším místem je zde pak s průměrnou roční teplotou Východoslovenská nížina. Z hlediska srážek zde také záleží na místě. Pohybují se mezi 550-2000 mm (Mištěra a kol. 1984).

Z pedogeografického pohledu zastupují východ Slovenska nejvíce kambizemě a nivní půdy. Kambizemě jsou hnědé půdy, které je možno zde najít všude v nížinách, v pahorkatinách i v horských oblastech. Nivní půdy se vyskytují hlavně v nížinách. V menším zastoupení jsou zde i pseudogleje, rendziny, hnědozemě, černozemě, podzoly, černice, luvizemě a litozemě (Herber 2005).

Z pohledu biogeografie víme, že rostlinná vegetace zde není rozložena rovnoměrně, ale na každém místě se nachází jak jiný typ, tak i v jiné hustotě rozvinutá tato vegetace. Přebívaly pole, lesy louky, skalní stepi, dubiny, dubovo-habrové lesy, bučiny a například jehličnany. Rostlinstvo náleží do panonské, západokarpatské a východokarpatské květeny. Ze zástupců flóry je potřeba jmenovat třeba dřívátku horskou nebo lýkovec slovenský a z fauny sviště, kamzíka, ryse nebo vlka (Mištěra a kol. 1984).

Na tomto území země se nacházejí 3 národní parky (Tatranský, Pieninský a východ Nízkotatranského), 4 chráněné krajinné oblasti (Slovenský ráj, Slovenský kraj, Vihorlat a Východní Karpaty) a desítky přírodních rezervací.

Z přírodních zdrojů je nutné zmínit ložiska železných rud, mědi, nerudných surovin a minerální vody (Mištěra a kol. 1984).

### 3.2 Socio-ekonomická charakteristika oblasti

Tabulka 1. Administrativní členění Východoslovenského kraje k 31. 12. 1989

KRAJ	OKRESY	POČET OBYVATEL V OKRESE	POČET OBCÍ V OKRESE
Východoslovenský	Bardejov	78 596	94
	Humenné	111 631	103
	Košice-mesto	235 729	5
	Košice-vidiek	99 119	103
	Michalovce	111 243	109
	Poprad	154 379	69
	Prešov	199 113	134
	Rožňava	86 285	78
	Spišská Nová Ves	145 566	86
	Stará Ľubovňa	46 256	44
	Svidník	43 434	99
	Trebišov	119 418	94
	Vranov nad Topľou	73 029	76
		<b>CELKEM 1 503 798</b>	<b>CELKEM 1 094</b>

Zdroj: ŠÚ SR, vlastní zpracování

Podle administrativního členění se Východoslovenský kraj do roku 1989 dělil na 1094 obcí, které byly rozděleny do 13 okresů. Celkem zde žilo k 31. 12. 1989 1 503 798 obyvatel. Nejvíce osídlený byl okres Košice-mesto (235 729 obyvatel), naopak nejméně okres Svidník (43 434 obyvatel). Co se týče počtu obcí, nejvíc jich bylo v okrese Prešov (134), nejméně v okrese Košice-mesto (5).

Z pohledu sídelní struktury východního Slovenska se zde nacházelo tedy 1 094 sídel. Mištěra (1984) uvádí, že tento kraj by tímto počtem obcí a průměrnou vzdáleností mezi nimi předstihl všechny ostatní slovenské kraje. Nejvíce nahuštěná sídla byla v okrese Bardejov, Prešov a Svidník, naopak nejméně v okrese Humenné, Poprad a Rožňava. Nejpočetnější byla velikostní kategorie obcí se 100-499 obyvateli. Méně bylo sídel do 100 obyvatel (převážně v okrese Svidník). Východoslovenský kraj měl také tři zformované aglomerace – košickou, prešovskou a popradskou.

Zemědělská krajina Východoslovenského kraje je charakteristická převahou orné půdy. Nejúrodnějšími oblastmi byly ty samé jako současné, a to Východoslovenská nížina a Košická kotlina. Tento kraj prosperoval především v růstu

pšenice, ječmene, žita, kukuřice, brambor a cukrové řepy. V rámci zemědělské produkce však převyšovala živočišná výroba. Stále se však, ale pohybovala pod průměrem jiných krajů Slovenska. Z hlediska této výroby se na tomto území chovala typická zvířata střední Evropy jako například skot, prasata, ovce nebo drůbež (Mištěra 1984).

Co se týče průmyslu, v roce 1987 bylo v této části lokalizováno odvětví průmyslu extrémně zatěžující životní prostředí, která byla nejvyšší hlavně v okresech Košice, Michalovce, Spišská Nová Ves a Vranov nad Topľou (Atlas životního prostředí a zdraví obyvatelstva ČSFR 1992). Převládalo hutnictví, potravinářský, strojírenský průmysl a průmysl stavebních hmot. Vzpomenout je třeba hlavně na Východoslovenské železářny se sídlem v Košicích, které výrazně ovlivňovaly strukturu kraje z hlediska objemu produkce zaměstnanosti tohoto kraje a dříve tvořily materiálovou základnu strojírenského, chemického a stavebního průmyslu (Mištěra a kol. 1984).

Dalším faktorem, který charakterizuje východní Slovensko po socio-ekonomické stránce, jsou služby. Košice jsou jedním z východoslovenských měst, které jimi bylo nejvíce představované. Další byly například Prešov, Poprad, Spišská Nová Ves, Michalovce nebo Humenné. V městech se nacházely vysoké, střední, základní školy (Vysoká škola technická a veterinární v Košicích, Lesnický škola v Prešově), divadla, muzea a zdravotnická zařízení (Mištěra 1984).

Doprava ve Východoslovenském kraji byla rozdělena na silniční, železniční, leteckou a ostatní druhy. Silniční doprava zabírala 3 500 kilometrů, které se dělily na silnice I. a II. třídy. Jejich největší hustota byla v okresech Bardejov a Trebišov, naopak nejmenší v Popradě. Krajem vedla ze Štrby do Vyšné Nemecké s přechodem do SSSR dálnice E 8 a probíhala stavba dálnice D 1. Co se týče železniční dopravy, ta měla na východním Slovensku tranzitní smysl a byla velmi důležitá. Zabírala délku 957 kilometrů. Zajímavostí bylo, že vedla ze SSSR do Východoslovenských železáren železnice, po které se vozila železná ruda. Letecká doprava měla významná letiště v Popradě a v Košicích. Ostatní druhy dopravy byly představované většinou lanovkami a potrubní dopravou (Mištěra 1984).

V roce 1989 pracovalo celkem v tomto kraji v národním hospodářství 662 709 obyvatel, z toho bylo 303 363 žen (46 %). V porovnání s ostatními kraji v tomto odvětví pracovalo nejméně obyvatel. Nejvíce lidí bylo zaměstnaných v národním hospodářství v kraji Stredoslovenském (747 548). Ve všech oblastech Slovenska se pracovalo

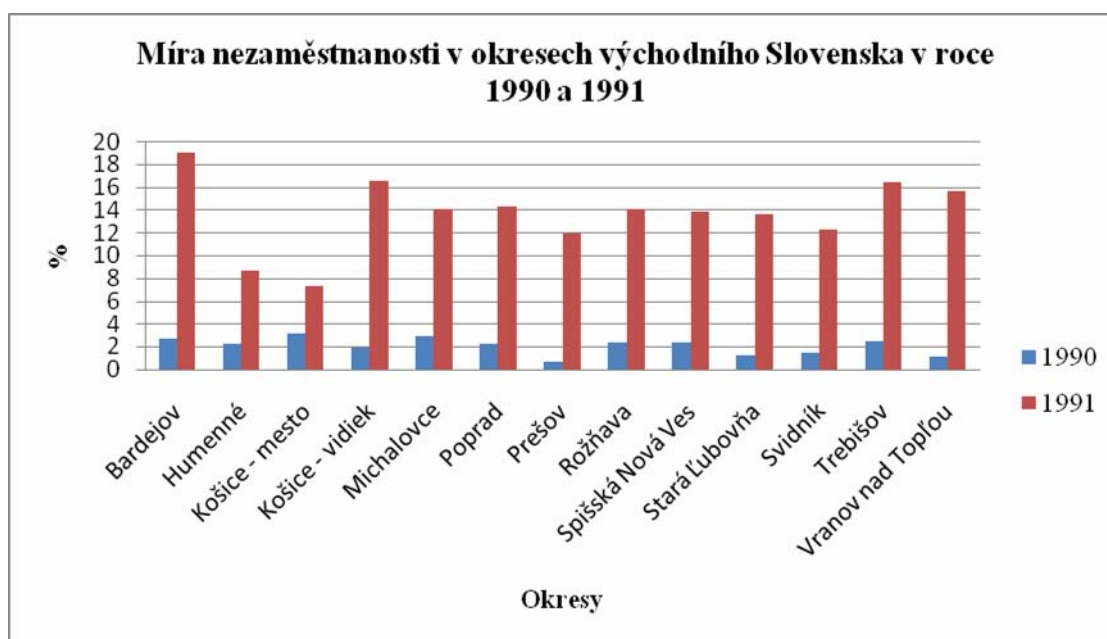


ponejvíc v průmyslu (východní Slovensko – 25 % obyvatel), nejméně většinou ve stavebnictví. (ŠÚ SR 1991).

K pohledu nezaměstnanosti ve Východoslovenském kraji je důležité říci, že k roku 1989 se zde nacházelo 191 978 nepracujících. Největší nezaměstnanost v tomto roce však byla v Západoslovenském kraji, bylo zde 254 444 nezaměstnaných (ŠÚ SR 1991).

K míře nezaměstnanosti ve Východoslovenském kraji jsou nejbližší podklady z roku 1990. Při hodnocení roku 1990 a roku 1991 je důležité říci, že se ve všech okresech východního Slovenska hodnota míry nezaměstnanosti rapidně zvýšila, jak je to možné vidět i na grafu č. 1. Je to kvůli změnám podmínek, které nastaly po roce 1989, protože do roku 1989 byla povinnost pracovat a každý ekonomicky aktivní obyvatel (v produktivním věku) byl zaměstnaný, měl práci. Míra nezaměstnanosti dosáhla největšího vzrůstu v okrese Bardejov (o 16,3 %), nejmenšího v okrese Košice-mesto (o 4,1 %). Tento proces zvyšování nastal ve všech okresech Slovenska (ŠÚ SR 1993).

**Graf 1.**



Zdroj: ŠÚ SR 1993, vlastní zpracování

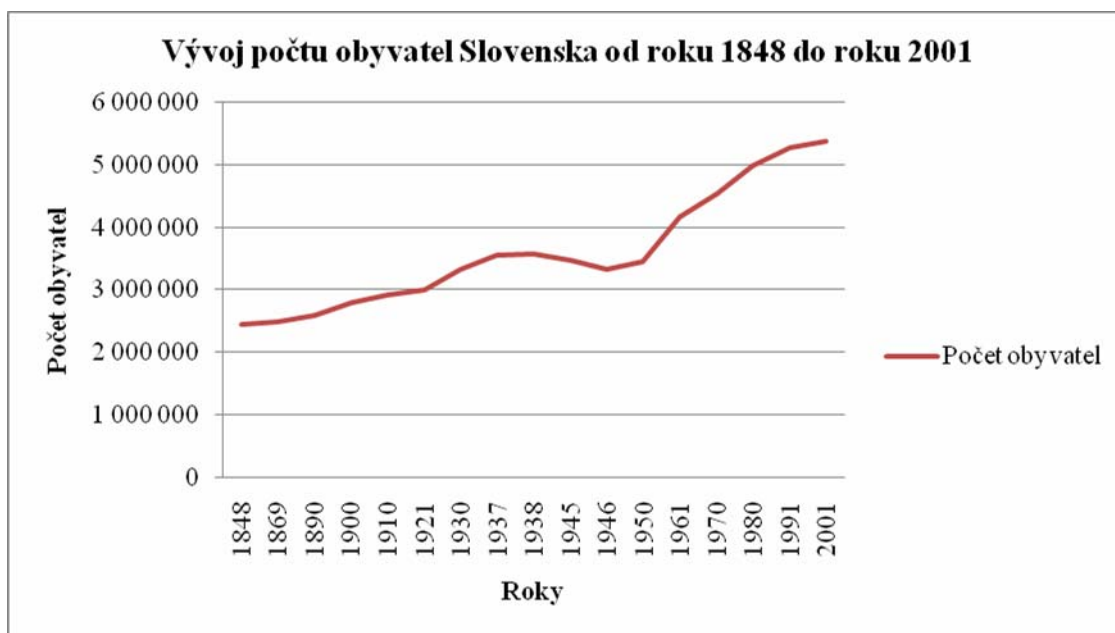
Dalším významným činitelem hospodářského odvětví v kraji byl cestovní ruch. Nejvíce navštěvovaná oblast zde byla v okrese Poprad, kde převažovala horská turistika. Prosperovaly zde především Vysoké Tatry s nejvýznamnějšími sídly Tatranská Lomnica, Štrbské Pleso, Starý Smokovec a Štrba. V okrese Poprad, Košice, Prešov, Spišská Nová Ves byl zaměřený cestovní ruch na městskou rekreaci. Do okresu

Spišská Nová Ves zasahuje Slovenský ráj, který byl návštěvníky také velmi navštěvovaný. V okrese Michalovce byla v oblíbené letní rekreaci u vody u vodního díla Zemplínska šírava (Atlas životního prostředí a zdraví obyvatelstva ČSFR 1992). Nejnavštěvovanější město ve Východoslovenském kraji v rámci celé ČSFR byly Košice. V roce 1989 je navštívilo 137 279 návštěvníků. V porovnání s celou ČSFR si tento kraj v cestovním ruchu nevedl špatně (ŠÚ SR 1990).

### **3.3 Demografická charakteristika**

První ukazatel demografické charakteristiky je vývoj počtu obyvatel Slovenska od roku 1848 do roku 2001. Od prvního sčítání se počet obyvatel neustále zvyšuje. Mezi obdobími 1921 a 1930 byl zaznamenán větší přírůstek obyvatelstva, které se koncentrovalo do větších venkovských měst, kde žilo 5 000 až 9 999 obyvatel a to o 10 % obyvatel. Po druhé světové válce se muselo Československo vzdát 13 obcí z východního Slovenska kvůli mezistátní dohodě se SSSR, kde žilo 1 277 obyvatel. Dále mohl za úbytek odsun obyvatelstva po 2. světové válce a výměna obyvatel s Maďarskem. Do Maďarska se odstěhovalo 89 660 obyvatel a v důsledku reslovakizační akce se sem zpět dostalo 71 787 obyvatel. Ke zvýšení indexu růstu počtu obyvatel došlo v 70. letech (o 10 %), byl to projev pronatalitních opatření přijímaných československou vládou, tak jako tomu bylo v naší republice. Tento trend zvyšování vydržel až do roku 1989, potom nastal druhý demografický přechod, kdy lidé měli více možností v životě (Infostat a PriF UK2009; Jurčová a kol. 2001; Srb 2002).

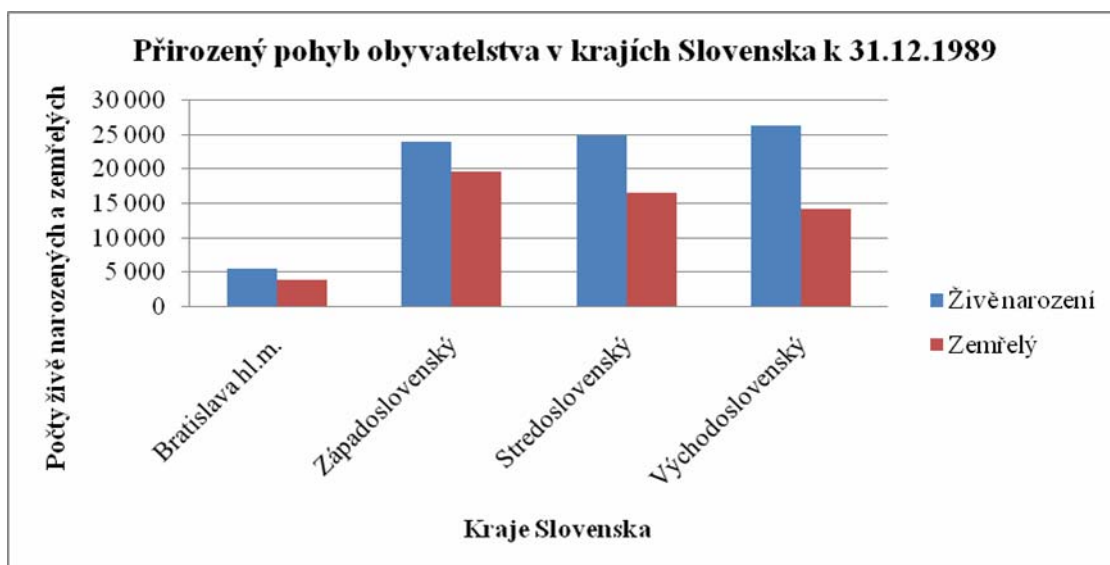
Graf 2.



Zdroj: Infostat a PriF UK2009, vlastní zpracování

Co se týče přirozeného přírůstku obyvatelstva na 1000 obyvatel ve Východoslovenském kraji, měl v roce 1989 hodnotu 8,0 na 1000 obyvatel. V rámci všech krajů Slovenska byl největší. Za ním byl kraj Stredoslovenský s přírůstkem 5,2 na 1000 obyvatel. V roce 1990 se tento ukazatel snížil z 8,0 na 7,6. Počty živě narozených tedy převyšovaly počty zemřelých. Od roku 1970 dokonce platí, že nejvíce živě narozených má v porovnání se všemi kraji Slovenska kraj Východoslovenský a má i nejméně zemřelých (ŠÚ SR 1991).

Graf 3.



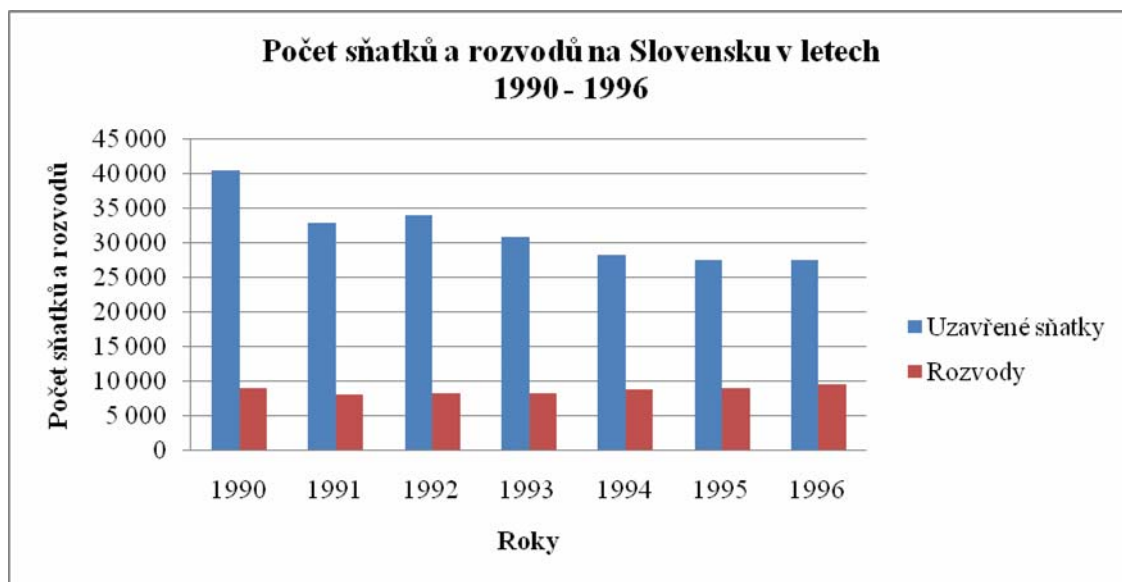
Zdroj:ŠÚ SR 1991, vlastní zpracování

Největší celkový přírůstek na 1000 obyvatel k 31. 12. 1990 byl ve Východoslovenském kraji v okrese Košice (11,5), Poprad (11,2) a Stará Ľubovňa (10,2). Ze všech okresů Slovenska byly tyto na prvních příčkách. Větší celkový přírůstek měl jen okres Dolní Kubín (12,3) ve Středoslovenském kraji. Nejmenší celkový přírůstek na 1000 obyvatel vykazoval okres Košice-vidiek (0,2) a Svidník (0,9). V okrese Rožňava nebyl zaznamenán žádný celkový přírůstek ani úbytek obyvatelstva (ŠÚ SR 1991).

Dalším demografickým ukazatelem je sňatečnost a rozvodovost. Z hlediska sňatečnosti se dá říct, že na Slovensku do roku 1989 se její hodnota pohybovala nad 7 ‰. Po tomto roce však došlo k mnoha změnám. Lidé manželství odkládali, protože měli více možností jak v oblasti vzdělání, tak v cestování a podnikání. Negativními faktory, které však sňatečnost ovlivňovaly, byla nezaměstnanost a nedostatek financí. Průměrný věk uzavírání prvního manželství se tedy také zvyšoval. Muži vstupovali do sňatků ve 20-29 letech a ženy v 18-24 letech.

Z pohledu rozvodovosti je patrné z grafu č. 4, že rozvody na Slovensku mají mírně zvyšující se trend. Nejčastějšími příčinami je nevěra, alkoholismus, těhotenství nebo neproblematický rozvod (Zdravotnicke noviny 1997).

**Graf 4.**



**Zdroj:**Zdravotnicke noviny 1997, vlastní zpracování

U Východoslovenského kraje však takovýto proces odkládání manželství nefungoval. Po roce 1989 se dokonce počet uzavřených sňatků zvýšil z 10 798 na 12 141. Index růstu dosáhl tedy hodnoty 12 %. Počty rozvodů setrvaly na přibližně stejné hodnotě (okolo 1 800), nějak významně se nesnížily ani nezvýšily v těchto letech (ŠÚ SR 1991).

Z celkového počtu 1 503 798 obyvatel Východoslovenského kraje zde žilo 738 763 mužů a 765 035 žen. Do kategorie předproduktivní věk (0 – 14 let) spadalo 410 331 dětí (27 %). Skupina produktivní věk zahrnovala 854 687 obyvatel (57 %) a poproduktivní věk 238 780 obyvatel (16 %) (ŠÚ SR 1991).

K 1. 1. 1990 měl Východoslovenský kraj 1 503 421 obyvatel. Rozloha celého kraje byla 16 193 km<sup>2</sup>. Z hlediska tohoto pohledu to byl druhý největší kraj v celém Slovensku hned po kraji Stredoslovenském. Největší rozlohu ve Východoslovenském kraji vykazoval okres Poprad (1 963 km<sup>2</sup>) a nejmenší Košice-město (243 km<sup>2</sup>). Hustota zalidnění celého kraje byla 93 obyv./km<sup>2</sup> (ŠÚ SR 1990).

#### **4 Národnostní struktura Slovenska**

Pokud se věnujeme problematice Romů na Slovensku, nesmíme opomenout ani národnostní složení této země a podívat se na to, jak zde Romové byli dříve zastoupeni. Všechny odpovědi na tyto otázky by nám měla poskytnout tato kapitola, která se zaměří na analýzu národnostní struktury obyvatelstva Slovenska.

Slovensko leží v srdci Evropy, proto lze předpokládat, že bylo osídlováno velkou rozmanitostí národů a národností. V současné době je etnická struktura této republiky různorodá hlavně v severovýchodní, východní a jižní části.

Národnostní struktura území všeobecně je ovlivňována mnoha faktory. Slovenský demogeograf Očovský (1992b, cit. v Mládek a kol. 2006) je rozdělil na pět činitelů:

- a. demografické faktory (pohyb obyvatelstva – migrace)
- b. historicko-geografické faktory (odsuny obyvatelstva, vznik ČSR)
- c. společenské faktory (úplné zrušení některých národností)
- d. subjektivní faktory (odolnost k asimilaci)
- e. statistické faktory (metody sčítání, definice národnosti)

Evidence národnostního složení na Slovensku je zpracovávána až od 19. století, kdy se obyvatelstvo začalo sčítat modernějšími formami sčítání. Při sčítáních v roce 1880, 1910 a 1930 se národnost zjišťovala nepřímo podle mateřského jazyka (Ritomský 1993a, cit. v Mládek a kol. 2006, s. 99; Finková 2000).

## **4.1 Vývoj struktury národů na Slovensku**

### **4.1.1 Období od roku 1880 do první světové války**

V roce 1880 na Slovensku převažovalo obyvatelstvo slovenské národnosti, tvořilo 61,2 %. Rakousko-Uherské sčítání zaregistrovalo velký vzrůst obyvatel maďarské národnosti. Jejich podíl se tehdy pohyboval okolo 30 % (Mládek a kol. 2006). Demografové si těžko tento nárůst vysvětlují. Podle Matloviče (2005) je to způsobené maďarizací a nepřesným vypovídáním statistických Maďarů v roce 1910. Naopak publikace Mládek a kol. (2006) uvádí, že k tomuto zvýšení napomohlo to, že se hodně národností hlásilo k maďarské příslušnosti – například Židé. Ti totiž neměli možnost oznámit svojí národnost. Ostatní, kdo zde měli nějaké větší zastoupení, byla národnost německá (9,1 %). Bylo ji často možno najít ve městech. Východní Slovensko obývali Rusíni s 3,2 %. Velmi zřídka zde bylo možné shledat také Chorvaty. Uhorský súpis obyvatel z roku 1893 uvádí, že na Slovensku žilo 40 000 Romů (Tab 2.).

Poslední sčítání Rakousko-Uherska se konalo v roce 1910. Bylo poznamenáno velkou maďarizací (Žuděl 1994).

**Tabulka 2.** Počty Romů na Slovensku od roku 1893 do roku 2004 podle různých zdrojů

<b>Rok</b>	<b>Zdroj údajov</b>	<b>Počet Rómov</b>
1893	Uhorský súpis	40 000
1921	Sčítanie obyvateľov	8 035
1930	Sčítanie obyvateľov	31 188
1938	Policajná evidencia (osoby žijúce cigánskym spôsobom života)	60 000
1947	Súpis Ministerstva vnútra	84 438
1959	Súpis kočujúcich a polokočujúcich osôb	27 933
1968	Evidencia národných výborov	165 382
1970	Súpis spojený so sčítaním obyvateľov (označenie sčítacím komisárom)	159 275
1980	Súpis spojený so sčítaním obyvateľov (označenie sčítacím komisárom)	199 863
1989	Evidencia národných výborov	253 943
1990	Odhad Štatistického úradu SR	263 337
1991	Sčítanie obyvateľov	75 802
1999	Výkaz o romských osadách	130 356
2000	Odhad (Vaňo)	365 000
2001	Sčítanie obyvateľov	89 920
2004	Sociologické mapovanie romských osád	320 000

Zdroj: Mládek a kol. 2006, str. 101

#### 4.1.2 Období válečné a meziválečné

Po vzniku Československa došlo k mnoha změnám. Počet Maďarů se snížil a v roce 1930 dosáhl hodnoty 17,6 %. Po vídeňské arbitráži v roce 1938 došlo k připojení jižního Slovenska k Maďarsku, tím Slovensko přišlo o další obyvatelstvo (Deák 1990, uvedený v Mládek a kol. 2006). Mosný (1987), citovaný v Mládek a kolektiv (2006) zmiňuje, že pokud byla někde zastoupena národnost více jak 20 %, muselo se tam následovně mluvit menšinovým jazykem na úřadech, soudech a dalších orgánech republiky. Češi a Slováci byli evidováni jako obyvatelé československé národnosti. V roce 1921 tvořili 67,5 % z celkového počtu obyvatel. V roce 1930 vzrostl jejich podíl na 71,4 %. Romové v roce 1921 zaujímali mizivé procento a to 0,27 %

(Tab. 2.). Počet obyvatel německé národnosti se snižoval, pohyboval se okolo 5 %. Obyvatelé rusínské a ukrajinské národnosti byli registrováni také dohromady, jejich počet se pohyboval okolo 3 %. Až při sčítání v roce 1930 se Židé a Romové mohli přihlásit ke své národnosti (Mládek a kol. 2006; Matlovič 2005). Židů bylo evidováno 72 000 (Kamenec 1992, ocitovaný v Mládek a kol. 2006) a Romů 31 188 (Tab. 2.).

#### **4.1.3 Období po druhé světové válce**

Po druhé světové válce byli Slováci sledováni opět samostatně jako obyvatelé slovenské národnosti. Jejich podíl se zvýšil, dosáhl 86,6 % díky přesídlení obyvatel slovenské národnosti z Maďarska. Okolo této hodnoty se pohyboval až do posledního zaznamenaného sčítání v roce 2001. Podíl maďarské populace se snížil, protože po válce docházelo k přesunu Maďarů do Maďarska a do českého pohraničí. Maďarské obyvatelstvo tvořilo okolo 10-12 %. Německá národnost na Slovensku po druhé světové válce v důsledku odsunu Němců z naprosté většiny vymizela. Židy naopak zasáhlo odsunutí do koncentračních táborů a jen málo se jich vrátilo zpět. Až do roku 1989 neměli možnost se společně s Romy opět přihlásit ke své národnosti (Mládek a kol. 2006), protože nesplňovali podmínky „Stalinovy definice národa“ – neměli svůj stát a hospodářský život (Šprocha 2007). Menšina Romů však byla sepsána jinými listinami, jak uvádí tabulka 2., a nebo se přiřazovala k jiné národnosti (většinou ke slovenské). Češi migrovali do Čech a z 3,7 % poklesli na 1,2 %. Rusínská a ukrajinská menšina se postupem času také zmenšovala. Její velikost se pohybovala okolo 1 % (Mládek a kol. 2006).

#### **4.1.4 Období mezi lety 1989 – 2001**

Po roce 1989 absolutně převažovala na Slovensku slovenská národnost. Podíl Slováků se udržoval stále na úrovni okolo 86 %. Počet Maďarů dosáhl 10,8 %. Jejich absolutní počet se do roku 1991 mírně zvýšil a naopak relativní počet mírně snížil. Bylo to zapříčiněné nárůstem slovenského obyvatelstva (Matlovič 2005). Češi tvořili jenom necelé 1 %. Co se týče Romů, poprvé od druhé světové války byla opět v roce 1991 oficiálně zjišťována romská národnost. Jejich podíl byl zde 1,5 %. Ne všichni Romové si však svou národnost uvedli. Až 55,4 % Romů se přihlásilo ke slovenské, 29,2 %



k romské a 14,2 % k maďarské národnosti (Srb 1993). Rusínská a ukrajinská národnost představovala 0,6 % (Mládek a kol. 2006).

#### **4.1.5 Období od roku 2001 do současnosti**

Podle sčítání v roce 2001 bylo zjištěno, že na Slovensku jsou majoritní národnostní skupinou se svými 85,8 % Slováci. Ve všech okresech mají většinové zastoupení, kromě Komárna a Dunajské Stredy, kde převažují s nadpoloviční většinou Maďaři. Ti obývají především jižní Slovensko a tvoří největší menšinu na Slovensku – 9,7 % (například Rimavská Sobota – 41,3 %, Galanta – 38,6 %, Nové Zámky – 38,3 %). Na třetím místě se umístila nejproblematictější menšina – Romové (1,7%). Česká národnost obývá především okresy, které sousedí s Českou republikou. Mají zde do 3 % nejvíce – Trenčín, Myjava, Ilava, Skalica, Nové mesto nad Váhom (AOS, cit. v Mládek a kol. 2006, str. 102). Pokud bychom postupovali na východ, došlo by k rapidnímu poklesu Čechů (například okres Levoča – 0,26 %) (Matlovič, 2005). Počty Rusínů a Ukrajinců se převážně sledují společně. Obě menšiny osídlují hlavně severovýchodní Slovensko – Stropkov, Bardejov, Stará Ľubovňa. Ostatní národnosti jako Němci, Poláci a Rusové jsou zastoupeny ve velmi malém počtu. Podle Matloviče (2005) je současná národnostní struktura Slovenska výsledkem dlouhodobého a složitého vývoje.

## **5 Analýza prostorové diferenciacie Romů ve Východoslovenském kraji**

Předložená kapitola detailně popisuje a nahlíží na situaci Romů ve Východoslovenském kraji v roce 1989 z hlediska jejich četnosti, podílu na ostatní populaci, pohlavní a věkové struktury, ekonomického postavení a bydlení. Analyzuje uvedené charakteristiky romské populace a její prostorové rozložení podle obcí a okresů.

## 5.1 Podíl Romů

Tabulka 3. Počet a podíl Romů ve Východoslovenském kraji v roce 1989

Okres	Počet obyvatel	Počet Romů			Podíl Romů na počtu obyvatel (v%)
		spolu	z toho ženy		
			absolutně	v %	
Bardejov	78 596	5 335	2 690	50	7
Humenné	111 631	5 463	2 744	50	5
Košice-mesto	235 729	14 168	7 004	49	6
Košice-vidiek	99 119	11 240	5 561	49	11
Michalovce	111 243	10 834	5 312	49	10
Poprad	154 379	18 572	8 844	48	12
Prešov	199 113	14 183	7 074	50	7
Rožňava	86 285	12 911	6 391	50	15
Spišská Nová Ves	145 566	18 246	8 901	49	13
Stará Ľubovňa	46 256	3 709	1 726	47	8
Svidník	43 434	3 018	1 452	48	7
Trebišov	119 418	13 713	6 816	50	11
Vranov n.Topľou	73 029	8 807	4 291	49	12
<b>CELKEM</b>	<b>1 503 798</b>	<b>140 199</b>	<b>68 806</b>	<b>49</b>	<b>9</b>

Zdroj: Evidence ONV, vlastní zpracování

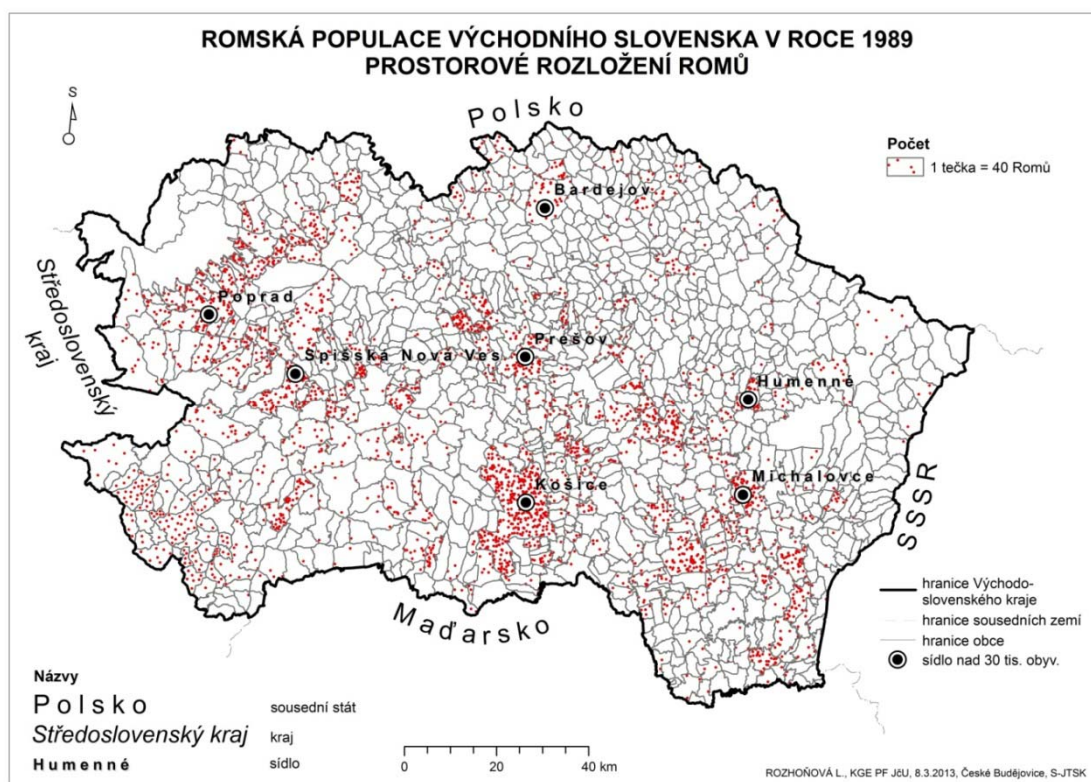
Na celém území Východoslovenského kraje žilo k 31. 12. 1989 1 503 798 obyvatel, což představovalo 28 % celkové populace Slovenska (ŠÚ SR 1991). Z toho bylo 140 199 Romů, což relativně představovalo 9 % populace východního Slovenska. Výsledky Sčítania ľudu, domov a bytov 1991 evidují na tomto území už jen 4 % Romů (Infostat, PriF UK 2009).

Po zhlédnutí údajů v tabulce 3. zjistíme, že nejvíce Romů žilo v okrese Poprad, a to 18 572. Tvořili 12 % celkového počtu obyvatel okresu. Jednalo se i o jeden z nejvíce obydlých okresů obyvateli východního Slovenska. Do kategorie okresů s menším počtem obyvatel patřil okres Rožňava. S přihlédnutím k jeho velikosti a

zalidnění však můžeme konstatovat, že zde bylo koncentrováno nejvíce Romů. Romská populace v tomto okrese tvořila 15 % z celkového počtu obyvatel. Naopak nejméně obyvatel této národnosti bylo evidováno v okrese Svidník. Žilo zde 3 018 Romů, což představovalo 7 % populace Svidníku. Mezi další okresy Východoslovenského kraje patřila i Stará Ľubovňa a zde žilo absolutně jen 3 709 obyvatel romské národnosti. Toto číslo se rovnalo 8 % obyvatelstva Staré Ľubovny. Nejnižší podíl, 5 % z celkové populace, vykazovala romská národnost v okrese Humenné.

Z mapy prostorového rozložení Romů v obcích Východoslovenského kraje jasně vyplývá, že nejvíce Romů se koncentrovalo především v okolí okresních měst. Z pohledu celkového počtu Romů (140 199) je nutno zmínit, že nejvyšší podíl byl v okrese Rožňava (15 %), Spišská Nová Ves (13 %), Poprad (12 %) a Vranov nad Topľou (12 %), nejmenší potom v Humenné (5 %), Košice-mesto (6 %), Bardejov (7 %), Prešov (7 %) a Svidník (7 %). Na východním Slovensku bylo celkem 1094 obcí, z čehož bylo 585 obcí, kde žili Romové a 509 obcí bez obyvatel romské národnosti. Relativně je možné tedy říci, že v 53 % obcí Východoslovenského kraje žilo i romské obyvatelstvo a ve 47 % obcí Romové zastoupení neměli.

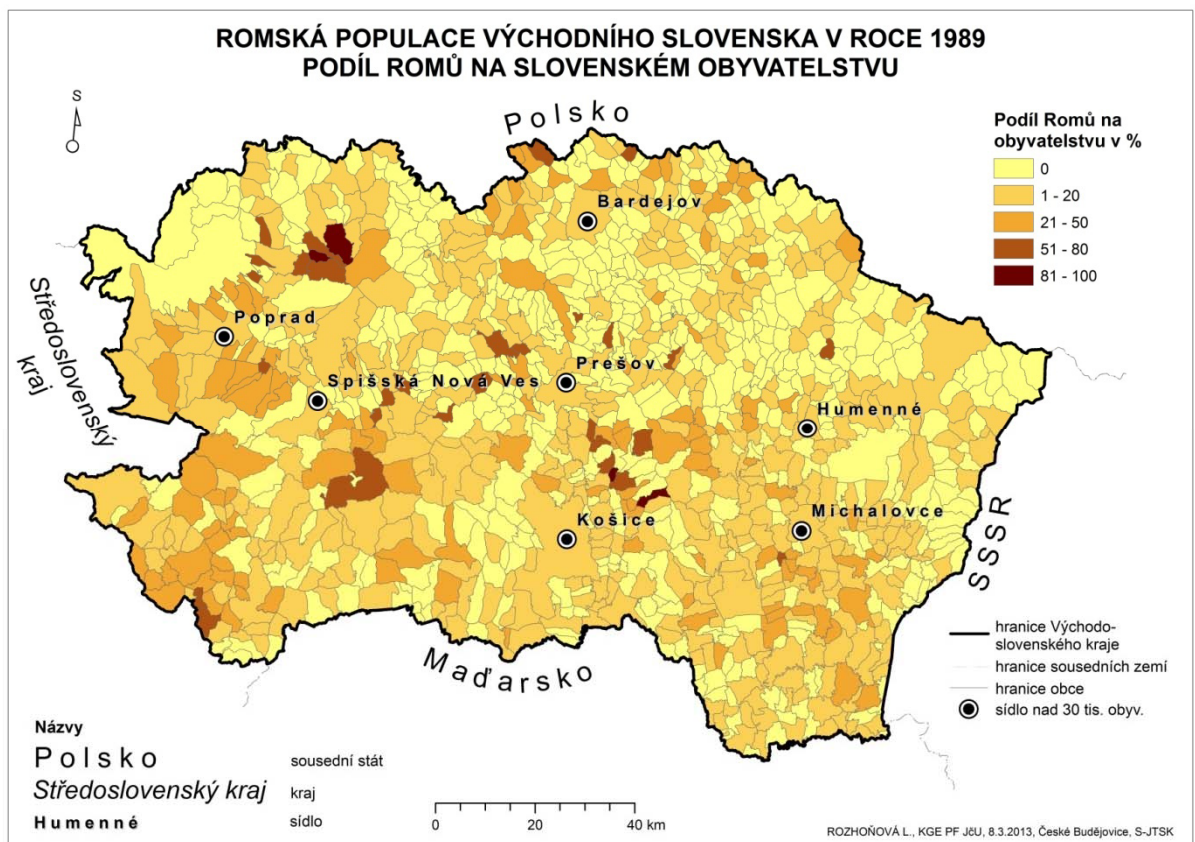
Mapa 1.



Zdroj: Evidence ONV, vlastní zpracování

Podíl romské populace na počtu obyvatel Slovenska je zajímavé sledovat i z pohledu obcí. V mapě 2. je tento jev vystižen pěti kategoriemi pomocí kartogramu. Největší romskou obcí v roce 1989 na východním Slovensku byla obec Lomnička, která připadala okresu Stará Ľubovňa. Zde tvořili Romové až 93 % obyvatel. Mezi obce, které měly taktéž vysoké procento Romů vzhledem k celkovému počtu obyvatel, patřily například obce: Vtáčkovce (87 %) z okresu Košice-vidiek, Jurské (85 %) – okres Poprad a například Herľany (82 %) – okres Košice-vidiek.

Mapa 2.



Zdroj: Evidence ONV, vlastní zpracování

**Tabulka 4.** Věková struktura Romů ve Východoslovenském kraji v roce 1989

Okres	Děti do 14		Produktivní věk		Poproduktivní věk		Biliterov index (v %)
	absolutně	v %	absolutně	v %	absolutně	v %	
Bardejov	2 252	42	2 737	51	346	7	70
Humenné	2 036	37	3 067	56	360	7	55
Košice-mesto	5 487	39	7 167	51	1514	11	55
Košice-vidiek	4 671	42	6 086	54	483	4	69
Michalovce	4 292	40	5 935	55	607	6	62
Poprad	7 801	42	9 245	50	1 526	8	68
Prešov	6 319	45	6 829	48	1 035	7	77
Rožňava	5 080	39	6 991	54	840	7	61
Spišská Nová Ves	7 453	41	9 305	51	1 488	8	64
Stará Ľubovňa	1 719	46	1 721	46	269	7	84
Svidník	1 077	36	1 648	55	293	10	48
Trebišov	5 850	43	7 216	53	647	5	72
Vranov n.Topľou	3 712	42	4 374	50	721	8	68
<b>CELKEM</b>	<b>57 749</b>	<b>41</b>	<b>72 321</b>	<b>52</b>	<b>10 129</b>	<b>7</b>	<b>66</b>

Zdroj: Evidence ONV, vlastní pracování

## 5.2 Pohlavní a věková struktura Romů

V této podkapitole jsou sledovány 2 jevy - pohlavní a věková struktura Romů. Na území Východoslovenského kraje tvořili muži v roce 1989 51 % romské populace a na ženy připadal 49% podíl. Je tedy možné říci, že muži se pohybovali lehce v nadprůměru. V rámci celé populace kraje však byla situace naprosto opačná. Větší podíl měly ženy (51 %), muži tvořili zbylých 49 % (ŠÚ SR 1991). Při porovnání s výsledky ze Sčítania ľudu, domov a bytov 1991 také prevažovala na východním Slovensku s 51 % populace žen a mužů bylo jen 49 % (Infostat, PriF UK 2009).

V žádném z okresů kraje v roce 1989 nepřevyšovaly v romské populaci svým podílem ženy. V 5 okresech (Bardejov, Humenné, Prešov, Rožňava a Trebišov) se vyskytovalo přesně 50 % mužů i 50 % žen. Nejmenší podíl, a to 47 %, vykazovaly romské ženy v okrese Stará Ľubovňa, kde potom připadalo na muže až 53 % (Tab. 3.).

Z hlediska věkové struktury celé populace Východoslovenského kraje, v roce 1989 absolutně největší skupinu tvořilo obyvatelstvo produktivního věku, podle dostupných statistik to bylo 854 687 osob. Obyvatelstvo v předproduktivním věku představovalo objem 410 331 osob a nejmenší zastoupení měli obyvatelé v poproduktivním věku, kterých bylo 238 780 (ŠÚ SR 1991). Billeterov index za východoslovenskou populaci celkem tak dosahoval hodnotu 20 %, což znamená o 6 % více oproti celému Slovensku. Populace tohoto území tedy měla progresivní charakter.

Když se zaměříme na kraj z hlediska věkové struktury Romů, je z tabulky 4. patrné, že nejvíce zastoupena byla také kategorie produktivní věk s 52 %. Se 41 % následovaly děti do 14 let a s výrazně nižším podílem na věkové struktuře Romů mělo obyvatelstvo poproduktivní, a to 7 %. Billeterov index v kraji za romskou populaci dosahoval vysoké hodnoty 66 %. To znamená, že při srovnání Romů s průměrem v kraji, rozdíl v hodnotě vzpomínaného ukazatele činil až 46% bodů. Možno tedy konstatovat, že obyvatelstvo romské národnosti mělo charakter progresivní mladé populace. Je také možné ještě uvést podíl jednotlivých věkových skupin Romů na věkové struktuře celkové populace východního Slovenska. Romové v produktivním věku tvořili 8 % populace východního Slovenska v této věkové kategorii, a obdobně v předproduktivním věku 14 % a v poproduktivním jenom 4 %.

Výrazně mladá populace Romů žila v okrese Stará Ľubovňa, kde Billeterov index dosahoval úrovně 84 %, dále potom v okrese Prešov 77 %. Tento fakt poukazuje na pravděpodobně vysokou míru úmrtnosti v těchto okresech. Naopak nejmenší hodnoty měl tento index v okrese Svidník (48 %), Humenné (55 %) a Košice-mesto (55 %).

Na základě údajů v tabulce 5. můžeme hodnotit romskou dětskou populaci z hlediska podrobnějších věkových kategorií v roce 1989. Předproduktivní věk, tedy děti do 14 let, byl v databázi národních výborů evidován i podle roku jejich narození. Děti, které se narodily v letech 1977-1983, patřily do kategorie dětí ve věku 7 až 13 let. V procentuálním vyjádření jejich podíl činil 56 % z počtu všech dětí. Druhou největší skupinou byly děti ve věku čtyř až šesti let. Tato kategorie představovala 22% podíl. Jednalo se o děti narozené v letech 1984-1986. Dále následovala skupina dětí, které se narodily v období 1987-1988, bylo jim dva až tři roky a jednalo se o 15 % dětí. Poslední a nejmenší skupinou byly děti narozené v roce 1989, tedy děti ve věku 0-1-roční. Tvořili 8 % ze všech romských dětí.

Tabulka 5. Děti do 14 let ve Východoslovenském kraji v roce 1989

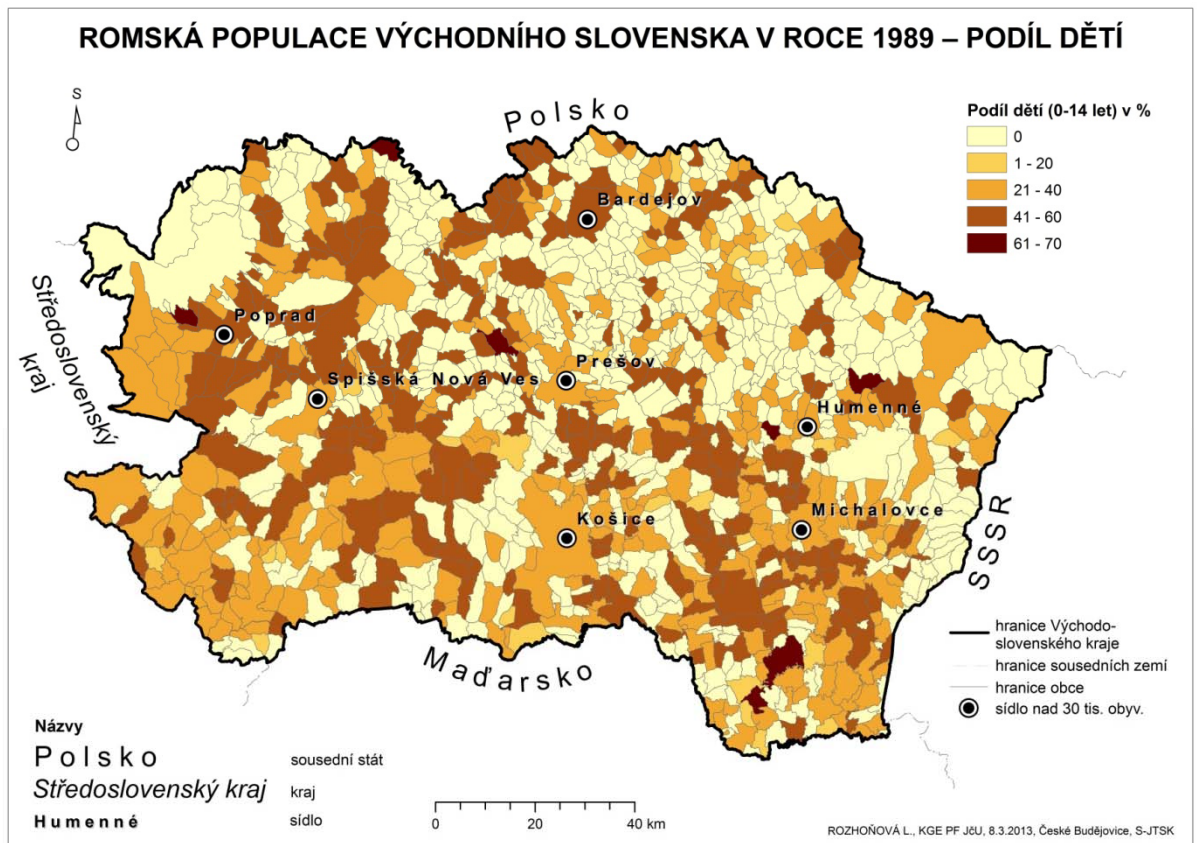
Okres	Děti do 14		Narození 1989		Narození 1887-88		Narození 1984 - 86		Narození 1977-83	
	absolutně	%	absolutně	%	absolutně	%	absolutně	%	absolutně	%
Bardejov	2 252	42	138	6	283	13	480	21	1 349	60
Humenné	2 036	37	140	7	352	17	372	18	1 172	58
Košice-mesto	5 487	39	364	7	619	11	913	17	3 591	65
Košice-vidiek	4 671	42	409	9	771	17	1 050	22	2 299	49
Michalovce	4 292	40	293	7	653	15	1 036	24	2 310	54
Poprad	7 801	42	639	8	1 184	15	1 756	23	4 213	54
Prešov	6 319	45	479	8	996	16	1 392	22	3 423	54
Rožňava	5 080	39	353	7	791	16	1 030	20	2 878	57
Spišská Nová Ves	7 453	41	602	8	1 172	16	1 855	25	4 247	57
Stará Ľubovňa	1 719	46	140	8	252	15	369	21	958	56
Svidník	1 077	36	138	13	148	14	230	21	536	50
Trebišov	5 850	43	482	8	860	15	1 219	21	3 290	56
Vranov n.Topľou	3 712	42	240	6	571	15	866	23	2 035	55
<b>CELKEM</b>	<b>57 749</b>	<b>41</b>	<b>4 417</b>	<b>8</b>	<b>8 652</b>	<b>15</b>	<b>12 568</b>	<b>22</b>	<b>32 301</b>	<b>56</b>

Zdroj: Evidence ONV, vlastní zpracování

V mapě 3. je kartogramem vyobrazen podíl romských dětí do 14 let v jednotlivých obcích kraje. Jejich prostorové rozšíření je poněkud nerovnoměrné. Dalo by se ale říci, že jsou soustředěny především v jižní části území východního Slovenska. Obce, které měly podíl 61-70 % (tedy nejvyšší), byly například Zemplín (70 %) v okrese Trebišov, Obortín (67 %) – okres Trebišov, Batizovce (67 %) – okres Poprada Jarovnice (67 %) z okresu Prešov.



Mapa 3.



Zdroj: Evidence ONV, vlastní zpracování



### 5.3 Ekonomická aktivita Romů

Tabulka 6. Ekonomická aktivita Romů ve Východoslovenském kraji v roce 1989

Okres	Produktivní věk		Pracující		Studující		Nepracující	
	absolutně	v %	absolutně	v %	absolutně	v %	absolutně	v %
Bardejov	2 737	51	1 897	69	287	10	553	20
Humenné	3 067	56	2 091	68	382	12	595	19
Košice-mesto	7 167	51	4 818	58	793	11	1 556	22
Košice-vidiek	6 086	54	4 035	66	481	8	1 549	25
Michalovce	5 935	55	4 170	70	462	8	1 298	22
Poprad	9 245	50	6 776	73	628	7	1 833	20
Prešov	6 829	48	4 351	64	594	9	1 909	28
Rožňava	6 991	54	4 420	63	650	9	1 929	28
Spišská Nová Ves	9 305	51	4 851	52	909	10	3 487	37
Stará Ľubovňa	1 721	46	964	56	222	13	545	32
Svidník	1 648	55	1 267	77	151	9	231	14
Trebišov	7 216	53	4 417	61	795	11	1 959	27
Vranov n. Topľou	4 374	50	2 769	63	492	11	1 133	26
<b>CELKEM</b>	<b>72 321</b>	<b>52</b>	<b>46 826</b>	<b>65</b>	<b>6 846</b>	<b>9</b>	<b>18 577</b>	<b>26</b>

Zdroj: Evidence ONV, vlastní zpracování

Na území východního Slovenska pracovalo k 31. 12. 1989 celkem 662 709 obyvatel v odvětví národního hospodářství a z toho 585 284 pracovníků ve státním a družstevním sektoru. Na 1000 obyvatel produktivního věku zde pak připadalo 726 těchto pracujících v produktivním věku. Celá skupina pracujících ve Východoslovenském kraji tvořila 13 % ekonomicky aktivních obyvatel Slovenska. Nepracující zde představovali číslo 191 978 obyvatel z kraje. Jednalo se o 4 % neaktivních z obyvatel Slovenské republiky (ŠÚ SR 1991).

Co se týče ekonomicky aktivních Romů, kategorii produktivního věku představovalo absolutně 72 321 Romů, jak již bylo uvedeno výše, tedy 52 %. Z toho

65 % se řadilo do skupiny pracujících, 9 % tvořili studenti nebo se připravovali na studium a zbylých 26 % patřilo do skupiny nepracujících.

Z hlediska ekonomické aktivity na úrovni okresů je možné říci, že nejvíce Romů v produktivním věku z procentuálního pohledu obývalo okres Humenné (56 %), Michalovce (55 %) a Svidník (55 %), nejméně potom okres Stará Ľubovňa (46 %) a Prešov (48 %). K tomuto je však potřebné poznamenat, že zde neplatí úplně pravidlo, že i v těchto okresech skutečně pracuje nejvíce Romů. K okresům, kde byla zaměstnanost ekonomicky aktivních Romů nejvyšší, patřily například Svidník (77 %) a Poprad (73 %). Naopak v okrese Spišská Nová Ves (37 %) a Stará Ľubovňa (32 %) bylo nejvíce obyvatel v produktivním věku pracovně nečinných. Je důležité ještě zmínit, že v oblastech, kde bylo zařazeno méně Romů do pracovního procesu, bylo více Romů studujících.

U evidence národních výborů byli také Romové hodnoceni i po stránce neaktivity v ekonomickém procesu. Z nepracujících byli vyčleněni Romové, kteří oficiálně nebyli schopni být zařazeni do práce. Skupina byla vcelku objemná, patřilo sem 12 931 obyvatel romské národnosti. Tato hodnota představovala 70 % z nepracujících. Náleželi sem trvalí invalidé, tedy důchodci, Romové trpící částečnou invaliditou a ženy na mateřské dovolené.

Ženy na mateřské dovolené však byly počítány do nepracujících. Takovýchto Romek bylo přesně 10 122, což činilo více než polovinu nečinných (54 %).

Tabulka 7. Neaktivní Romové ve Východoslovenském kraji v roce 1989

Okres	Nepracující		Neschopni zařazení do práce		Trvalá invalidita		Částečná invalidita		Mateřská dovolená	
	absolutně	%	absolutně	%	absolutně	%	absolutně	%	absolutně	%
Bardejov	553	20	489	88	93	19	22	4	372	67
Humenné	595	19	-	-	93	-	53	-	70	12
Košice-mesto	1 556	22	1 304	84	260	20	155	12	887	57
Košice-vidiek	1 549	25	1 321	85	232	18	86	7	1 014	65
Michalovce	1 298	22	961	74	209	22	72	7	707	54
Poprad	1 833	20	1 407	77	251	18	62	4	1 095	60
Prešov	1 909	28	1 720	90	292	17	42	2	1 448	76
Rožňava	1 929	28	1 179	61	223	19	31	3	932	48
Spišská Nová Ves	3 487	37	1 787	51	301	17	152	9	1 334	38
Stará Ľubovňa	545	32	228	42	58	25	18	8	245	45
Svidník	231	14	176	76	52	30	13	7	125	54
Trebišov	1 959	27	1 617	83	235	15	97	6	1 285	66
Vranov n.Topľou	1 133	26	742	65	116	16	18	2	608	54
<b>CELKEM</b>	<b>18 577</b>	<b>26</b>	<b>12 931</b>	<b>70</b>	<b>2 415</b>	<b>19</b>	<b>821</b>	<b>6</b>	<b>10 122</b>	<b>54</b>

Zdroj: Evidence ONV, vlastní zpracování

Poznámka:

Pomlčka znamená, že v okrese není evidovaný počet.

Podíl neschopně zařazených do práce počítaný z nepracujících.

Podíl trvale a částečně invalidních vypočítaný z neschopných zařazení do práce.

Podíl mateřské dovolené počítaný z nepracujících.

## 5.4 Bydlení Romů

V této bakalářské práci je také podstatné zaměřit se na specifické bydlení Romů východního Slovenska.

Lukáš Houdek, student oboru romistika na Filozofické fakultě Univerzity Karlovy v Praze, v roce 2008 uvedl, že ještě v roce 2008 se celkem na Slovensku nacházelo přes 800 osad. Byly stále v kritickém stavu. Romské osady byly tvořené ponejvíc jen jednou místností, která zastávala všechny funkce, například fungovala k přespání či k vaření. Největším problémem, který zde však stále přetrvával, bylo, že chyběla kanalizace, přívod k plynu či voda (MAFRA 2013). O těchto problémech se také zmínil Matlovič (2005) ve své monografii, že to nastalo už při hygienických kontrolách v roce 1947.

Ve Východoslovenském kraji bylo v roce 1989 napočítáno celkem 213 romských osad, v nichž se nacházelo 2 814 chatrčí, kde Romové žili. Chatrče obývalo 18 522 obyvatel, což je relativně možné vyjádřit 13 % z celkového počtu Romů. Tento počet obyvatel představoval 3 110 rodin.

Z hlediska okresů bylo nejvíce osad zaznamenáno v okrese Prešov. Zde jich bylo 54 a tento okres patřil i do oblastí, kde se vyskytovalo i nejvíce chatrčí. Bylo jich zde přesně 370. Více chatrčí už měla jen Spišská Nová Ves (446) a například Poprad s 529 chatrčemi. Oproti tomu žádnou osadu ani chatrč neměl evidovaný okres Košice-mesto. Obyvatelé v chatrčích žili hlavně v okrese Bardejov (39 %) a Poprad (23 %). V okrese Poprad bylo také registrováno hodně rodin bydlících v chatrčích. Naopak nejméně romské populace východního Slovenska v chatrčích bylo v okrese Michalovce (5 %) a Rožňava (6 %).

**Tabulka 8.** Bydlení Romů ve Východoslovenském kraji v roce 1989

Okres	Romské osady	Romské chatrče	Obyvatelstvo v chatrčích		Rodiny v chatrčích
			absolutně	v %	
Bardejov	-	298	2 092	39	-
Humenné	-	-	-	-	-
Košice-mesto	0	0	0	0	0
Košice-vidiek	0	240	1 436	13	44
Michalovce	25	94	568	5	128
Poprad	21	529	4 342	23	852
Prešov	54	370	2 243	16	380
Rožňava	19	158	813	6	183
Spišská Nová Ves	41	446	3 271	18	668
Stará Ľubovňa	7	103	804	22	134
Svidník	-	175	647	21	-
Trebišov	17	141	1 331	10	0
Vranov n. Topľou	29	260	975	11	721
<b>CELKEM</b>	<b>213</b>	<b>2 814</b>	<b>18 522</b>	<b>13</b>	<b>3 110</b>

Zdroj: Evidence ONV, vlastní zpracování

Poznámka:

Pomlčka znamená, že v okrese není evidovaný počet.

## 5.5 Členění východního Slovenska v roce 1989 podle současných okresů

Tabulka 9. Členění východního Slovenska podle nových okresů

Okres	Počet obyvatel	51	52	53	54	55	56	57	58	59	86	87
Bardejov	71 519	4 715	2 383	1 635	244	504	441	81	17	341	2 033	126
Gelnica	28 176	3 893	2 028	1 184	147	704	358	58	11	289	1 675	130
Humenné	62 621	3 102	1 767	1 306	117	344	0	30	11	36	1 096	79
Kežmarok	56 243	9 741	4 642	3 312	320	1 007	725	137	54	534	4 093	310
Košice-mesto	230 934	13 526	6 807	4 527	770	1 510	1 276	259	154	861	5 236	346
Košice-okolie	93 444	10 485	5 645	3 748	458	1 418	1 203	216	82	916	4 282	394
Levoča	29 329	3 523	1 907	812	422	619	184	61	16	107	1 438	79
Medzilaborce	13 269	739	423	282	37	105	0	18	26	7	285	17
Michalovce	98 732	11 688	6 370	4 384	533	1 428	1 045	211	90	771	4 716	316
Poprad	96 490	8 831	4 603	3 464	308	826	682	114	8	561	3 708	329
Prešov	151 478	9 295	4 504	3 029	384	1 121	990	143	15	871	3 859	303
Rožňava	60 682	8 492	4 557	2 904	412	1 249	807	159	26	625	3 365	234
Sabinov	47 570	4 888	2 325	1 322	210	788	730	149	27	577	2 460	176
Snina	38 401	1 622	877	503	228	146	0	45	16	27	655	44
Sobrance	23 835	1 068	537	368	43	126	112	29	7	76	442	36
Spišská Nová Ves	86 084	10 750	5 327	2 827	332	2 157	1 238	179	125	934	4 316	392
Stará Ľubovňa	46 256	3 709	1 721	964	222	545	228	58	18	245	1 719	140
Stropkov	19 300	1 189	693	540	53	100	79	29	8	48	383	27
Svidník	31 091	2 449	1 309	989	141	180	145	35	10	108	913	123
Trebišov	104 229	11 624	6 143	3 751	676	1 691	1 413	201	72	1 140	4 934	421
Vranov n.Topľou	70 176	8 807	4 373	2 769	492	1 133	742	116	18	608	3 712	240
<b>Celkem</b>	<b><u>1 459 859</u></b>	<b><u>134 136</u></b>	<b><u>68 941</u></b>	<b><u>44 620</u></b>	<b><u>6 549</u></b>	<b><u>17 701</u></b>	<b><u>12 398</u></b>	<b><u>2 328</u></b>	<b><u>811</u></b>	<b><u>9 682</u></b>	<b><u>55 320</u></b>	<b><u>4 262</u></b>

Zdroj: Evidence ONV, vlastní zpracování

Poznámka:

51 = Počet Romů, 52 = Produktivní věk, 53 = Pracující, 54 = Studující, 55 = Nepracující, 56 = Neschopni zařazení do práce, 57 = Trvalá invalidita, 58 = Částečná invalidita, 59 = Mateřská dovolená, 86 = Předproduktivní věk

**Pokračování tabulky 9.**

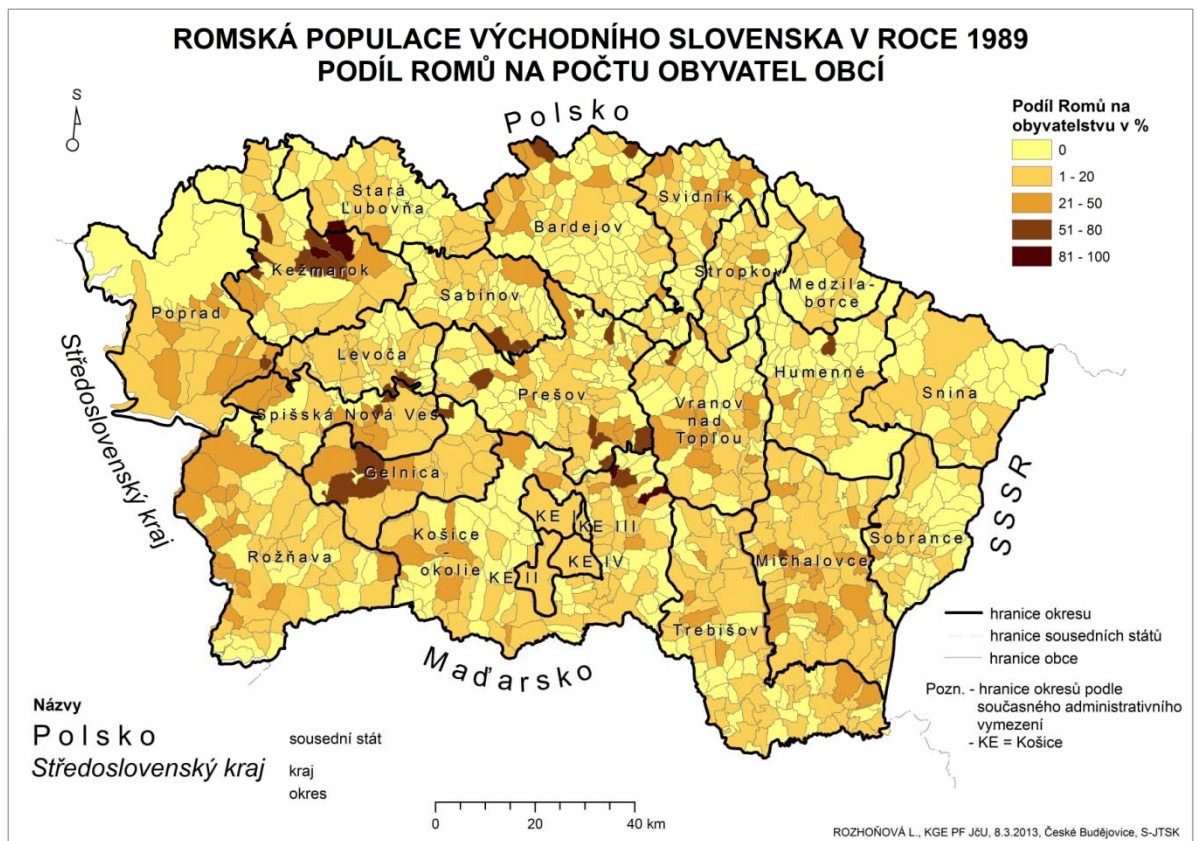
Okres	87	88	89	90	91	71	72	73	74	Poproduktivní věk
<b>Bardejov</b>	126	259	436	1210	328	0	259	1 973	0	299
<b>Gelnica</b>	130	257	378	910	346	6	79	548	120	190
<b>Humenné</b>	79	191	217	609	251	0	0	0	0	239
<b>Kežmarok</b>	310	659	980	2 143	601	13	333	2 501	497	1 006
<b>Košice-mesto</b>	346	575	849	3 466	1 148	0	0	0	0	1 483
<b>Košice-okolie</b>	394	713	974	2 087	858	0	224	1 340	42	558
<b>Levoča</b>	79	184	307	868	366	10	17	102	16	178
<b>Medzilaborce</b>	17	53	47	168	51	0	0	0	0	31
<b>Michalovce</b>	316	665	1 114	2 619	914	20	90	554	94	602
<b>Poprad</b>	329	525	776	2 070	565	8	196	1 841	355	520
<b>Prešov</b>	303	599	857	2 062	990	40	176	1 190	205	932
<b>Rožňava</b>	234	558	738	1 907	591	14	134	720	156	570
<b>Sabinov</b>	176	397	535	1 361	463	14	194	1 007	175	103
<b>Snina</b>	44	108	108	395	243	0	0	0	0	90
<b>Sobrance</b>	36	109	83	214	85	7	19	100	21	89
<b>Spišská Nová Ves</b>	392	728	1163	2 456	956	25	350	2 621	532	1 107
<b>Stará Ľubovňa</b>	140	252	369	958	376	7	103	804	134	269
<b>Stropkov</b>	27	52	88	187	123	0	162	571	0	113
<b>Svidník</b>	123	120	186	488	192	0	27	186	0	227
<b>Trebišov</b>	421	731	1047	2 738	940	13	119	1 168	0	547
<b>Vranov n.Topľou</b>	240	571	866	2 035	797	29	259	975	721	722
<b><i>Celkem</i></b>	<b><i>4 262</i></b>	<b><i>8 306</i></b>	<b><i>12 118</i></b>	<b><i>30 951</i></b>	<b><i>11 184</i></b>	<b><i>206</i></b>	<b><i>2741</i></b>	<b><i>18 201</i></b>	<b><i>3 068</i></b>	<b><i>9 875</i></b>

**Zdroj:** Evidence ONV, vlastní zpracování

Poznámka:

87 = Narození 1989, 88 = Narození 1987 – 1988, 88 = Narození 1984 – 1986, 89 = Narození 1977 – 1983, 91 = Romové 14 – 18 let, 71 = Romské osady, 72 = Romské chatrče, 73 = Obyvatelstvo v chatřích, 74 = Rodiny v chatřích

Mapa 4.



Zdroj: Evidence ONV, vlastní zpracování

## Závěr

Cílem bakalářské práce bylo detailní rozpracování romské populace žijící v roce 1989 ve Východoslovenském kraji. Jednotlivé kapitoly práce byly zaměřeny na analýzu vybraných demografických a sociálních charakteristik této etnické skupiny obyvatel tamnější soudobé populace. Jednalo se konkrétně o podíl Romů na obyvatelstvu, o věkové a pohlavní složení, ekonomickou aktivitu a bydlení Romů. Po detailním seznámení se a prostudování těchto kapitol včetně přiložených tabulek a map můžeme konstatovat jisté zobecnění a závěry. Tyto jsou k dispozici pro dokreslení opravdu detailního náhledu na stav romské populace na východním Slovensku v roce 1989.

Nejdůležitějším zjištěním bylo, že v daném období v 1 094 obcích východního Slovenska žilo 1 503 798 obyvatel, z čehož romská menšina tvořila 9 % podíl. To znamená, že v 53 % obcí bylo přítomné romské obyvatelstvo a zbytek 47 % obcí bylo bez podílu Romů. Nejvíce osídlený okres Romy byl Poprad (18 572 Romů) a Spišská Nová Ves (18 246 Romů). Naopak absolutně nejméně Romů žilo v okrese Svidník (3 018 Romů) a Stará Ľubovňa (3 709 Romů). Podle relativního vyjádření však nejvíce Romů obývalo okres Rožňava, kde tedy k 31. 12. 1989 tvořila romská národnost 15 % z celkového počtu obyvatel okresu. Nejnižší podíl romského obyvatelstva vykazoval okres Humenné (5 %). Po zhlédnutí map a tabulek v hlavní kapitole je zřejmé, že romská populace se koncentrovala v okolí větších okresních měst. Na tomto místě můžeme podotknout, že předpokládaná hypotéza se v zásadě potvrdila. Je nutné však ještě dodat, že se nejednalo o místa v bezprostřední blízkosti těchto velkých měst, ale v okolí okresních měst.

Z hlediska pohlavní a věkové struktury je důležité poznamenat následující. Ve Východoslovenském kraji byli v nadprůměru s 51 % Romové mužského pohlaví, zbylých 49 % tvořily ženy. Při porovnávání situace s pohlavní strukturou obyvatelstva regionu celkem tomu však bylo naopak. Index maskulinity byl na úrovni 97 %, z čehož plyne, že v populaci Východoslovenského kraje převládaly ženy nad muži v poměru 97:100. Z pohledu věkové struktury je důležité na prvním místě poznamenat a uvést, že Romové měli vysoké zastoupení osob v předproduktivním věku. Těchto osob bylo v celém kraj 41 %. Největší procento zastoupení dětí v tomto věku měl okres Stará Ľubovňa, a sice 46 %. Další okresy s velkým zastoupením předproduktivního obyvatelstva byly například okresy Trebišov se 43 %, Bardejov, Košice-vidiek, Poprad



a Vranov nad Topľou, které měly shodně 42 %. Zastoupení osob v předproduktivním věku bylo opravdu vysoké a souviselo také s vysokou úrovní plodnosti žen romské národnosti ve Východoslovenském kraji. Údaje o plodnosti však k dispozici nemáme. Evidence potvrdila jenom to, že v roce 1989 zde bylo evidováno 54 % Romek na mateřské dovolené. Po výše uvedených tvrzeních a informacích můžeme zcela jasně podotknout, že předpokládaná hypotéza se tedy potvrdila. Největší zastoupení ve věkové struktuře však mělo v kraji u romské populace obyvatelstvo v produktivním věku. Romové v tomto věku tvořili 52 %. Největší podíl Romů v této věkové kategorii měl okres Humenné, kde představovala romská populace 56% podíl z celkového počtu Romů. Dalšími okresy s vysokým podílem „produktivních“ osob byly okresy Michalovce a Svidník s 55 %. Po výše uvedených tvrzeních a informacích můžeme zcela jasně podotknout, že předpokládaná druhá hypotéza předpovídající velké zastoupení předproduktivního věku, se potvrdila. Ve Východoslovenském kraji byl skutečně velký počet Romů v předproduktivní věkové kategorii. Obyvatelstvo poproduktivního věku bylo v romské populaci východního Slovenska zastoupeno velmi nízkým podílem, a to jenom 7 %. Nejvíce této věkové kategorie starších Romů žilo v okrese Košice-město (11 %), Svidník (10 %) a v Popradě, Spišské Nové Vsi a Vranově nad Topľou, kde dosahoval hodnoty 8 %.

Pracovní nasazení u romské populace nebylo v roce 1989 na východním Slovensku obzvláště vysoké. Pracovalo jen 65 % obyvatel ekonomicky aktivního obyvatelstva populace Romů, 26 % Romů se řadilo mezi nepracující a 9 % Romů ke studujícím. Z hlediska okresů na tom byl nejhůře okres Spišská Nová Ves, kde nepracovalo 37 % Romů. Druhý okres s relativně vysokým podílem nepracujících Romů byla se 32 % Stará Ľubovňa. Skoro každý třetí Rom také nepracoval v okresech Prešov a Rožňava. K zaměstnanosti a pracovnímu nasazení lze uvést, že nejvíce pracujících Romů bylo v okrese Svidník, kde byla vedena skupina pracujících Romů na úrovni celkem 77 %. Z pohledu pracovní aktivity Romů patřily mezi lepší také okresy Poprad, Michalovce a Bardejov, kde pracovalo přibližně 7 Romů z 10. Je důležité ještě říci, že z 18 577 neaktivních Romů Východoslovenského kraje v sledovaném roce 1989 bylo 70 % vedeno jako neschopných zařazení do práce vůbec. K tomuto je nutno uvést, že vůle být zaměstnán je u každého jedince naprosto jiná a každý má jiné představy, jak sebe nebo svoji rodinu zajistit. Je ale známo, že Romové mají o povinnosti pracovat ještě zcela odlišné představy na rozdíl od ostatní populace. Po přečtení kapitoly, která se věnuje nezaměstnanosti Romů, zjistíme, že procenta těchto ekonomicky neaktivních

obyvatel romské populace jsou poměrně vysoká a hypotéza uvedená v úvodu této bakalářské práce, se taktéž potvrdila.

Romové v roce 1989 ve Východoslovenském kraji bydleli převážně v chatrčích. Podle evidence v těchto formách bydlení, konkrétně ve 2 814 chatrčích, žilo celkem 3 110 romských rodin. Z toho plyne, že na 1 chatrč připadalo 1,1 rodin. Jak je již známo, Romové bydleli v osadách poblíž okresních měst. Nejvíce romských osad měl ve svém územním teritoriu okres Prešov, kde jich bylo úctyhodných 54 a ve kterých žilo celkem 2 243 romských obyvatel. Na 1 osadu zde vycházelo 41,5 Romů. Jako druhý největší okres, co se do počtu romských osad týká, se může uvést Spišská Nová Ves, kde jich bylo celkem 41. V tomto okrese připadalo na 1 osadu 79,8 Romů. Zajímavostí určitě je okres Poprad, kde bylo registrováno „pouze“ 21 romských osad, ale žilo zde nejvíce romských obyvatel žijících v osadách (4 342 Romů). Ze všech okresů Východoslovenského kraje zde vycházelo nejvíce Romů na 1 osadu, a to 206,8. Podstatné je také zmínit ostatní okresy, kolik v nich připadalo Romů na 1 osadu. Vysoký počet Romů na 1 osadu byl i v okrese Stará Ľubovňa – 114,9 Romů, Trebišov – 78,3 Romů. Menší počet už pak vycházel v okrese Rožňava, a to 42,8 Romů, ve Vranově nad Topľou – 33,6 Romů a v okrese Michalovce – 22,7 Romů. V okresech Košice-město a Košice-vidiek nebyly napočítány žádné osady a v okresech Bardejov, Humenné a Svidník naopak nebyly evidovány v rámci evidence.

Účelem práce byla analýza romské populace v roce 1989 ve Východoslovenském kraji, tak jako to umožňovala východisková evidence národních výborů. Evidence poskytla různé potřebné informace a statistické údaje k jednotlivým skutečnostem, které dokreslovaly možné náhledy na tuto problematiku. V žádném případě nebylo cílem práce popisovat subjektivní a možná tedy i zkreslené názory zpracovatele této práce na romskou populaci ve východním Slovensku.

## Seznam literatury

ATLAS ŽIVOTNÍHO PROSTŘEDÍ A ZDRAVÍ OBYVATELSTVA ČSFR (1992),  
Geografický ústav Československé akademie věd, Brno.

DAVIDOVÁ-TURČÍNOVÁ, E. (1969): Původ a historický vývoj Cikánů  
v Československu. Demografie, 11 (3), s. 196-202.

DAVIDOVÁ, E. (2004): Romano drom. Cesty domů 1945 – 1990. Centre de  
Recherches Tsiganes, Olomouc.

FINKOVÁ, Z. (2000): Štatistika národností a Rómovia. Geografický časopis, 52,  
s. 285-288.

FRASER, A. (1998): Cikáni. Nakladatelství Lidové noviny, Praha, 374 s.

HORVÁTOVÁ, J. (2002): Kapitoly z dějin Romů. Vydala společnost Člověk v tísní,  
společnost při ČT, o.p.s.: Lidové noviny, 84 s.

IRA, V. (1996): Etnická a religiózna štruktúra obyvateľstva východného Slovenska  
a percepcia etnických a religióznych napätí. Geografický časopis, 48 (1), s. 13-34.

JOHNSTON, R. J. (2000): The Dictionary of Human Geography. Blackwell Publishers,  
Oxford, 976 s.

JUROVÁ, A. (1993): Vývoj rómskej problematiky na Slovensku po r. 1945.  
Sociologický ústav SAV, Košice, Goldpress Publishers, 138 s.

KUČERA, M. (1984): Domácnosti a bydlení cikánského obyvatelstva. Demografie, 26,  
s. 172–178.

LIÉGEOIS, J. P. (1997): Rómovia, Cigáni, kočovníci. Informačné a dokumentačné  
stredisko Rady Európy. Academia Istropolitana, Bratislava, 272 s.

MANN, A. B. (1990): Odkiaľ prišli Rómovia. Historická revue, 3, s. 7-9.

MATLOVIČ, R. (2005): Geografia obyvateľstva Slovenska so zreteľom na rómsku  
minoritu. FHPV Prešovská univerzita, Prešov, 332 s.

MIŠTĚRA, L. a kol. (1983): Geografie krajů ČSSR. Státní pedagogické nakladatelství,  
Praha, 339 s.

MLÁDEK, J. (1992): Základy geografie obyvatelstva. Slovenské pedagogické nakladateľstvo, Bratislava, s. 6

MLÁDEK, J., KUSEDOVÁ, D., MARENČÁKOVÁ, J., PODOLÁK, P., VAŇO, B. (2006): Demogeografická analýza Slovenska. Univerzita Komenského v Bratislave vo Vydavateľstve UK, 222 s.

PAVLÍK, Z., KALIBOVÁ, K. (2005): Mnohojazyčný demografický slovník. Česká demografická spoločnosť, Praha, 184 s.

PODOLÁK, P. (2000): Geografické a demografické charakteristiky rómskeho obyvateľstva na Slovensku. Geografický časopis, 52, s. 269-284.

RÁCOVÁ, A. (2002): Rómovia. História - revue o dejinách spoločnosti, 2, 6, s. 21-24.

ROUBÍČEK, V. (1997): Úvod do demografie. Nakladatelství CODEX Bohemia, s.r.o., 352 s.

SCHOLZOVÁ, L. (1996): Základy demografie. Jihočeská univerzita, Pedagogická fakulta, České Budějovice, 76 s.

SRB, V. (1965): Úvod do demografie. Nakladatelství politické literatury v Praze, 226 s.

SRB, V. (1969): Cikáni v Československu. Demografie, 11 (3), s. 193-195.

SRB, V. (1984): Některé demografické, ekonomické a kulturní charakteristiky cikánského obyvatelstva v ČSSR 1980. Demografie, 26, s. 161-172.

SRB, V. (1988): Změny v reprodukci československých Romů 1970-1980. Demografie, 30, s. 305-309.

SRB, V. (1993): Romové v Československu 1991. Demografie, 35 (4), s. 282

STATISTICKÝ LEXIKON OBCÍ ČSSR 1982 (1984). Vydal Federální statistický úřad ve spolupráci s Českým a Slovenským statistickým úřadem a ministerstvy vnitra ČSR A SSR, 1728 s.

ŠPROCHA, B. (2007): Niektoré zdroje informácií demografickej povahy o rómskej populácii na Slovensku. Slovenská štatistika a demografia, 4, s. 2-11.

ŠPROCHA, B. (2008): Úmrtnosť rómskej populácie na Slovensku. Demografie, 50, s. 276-287.

ŠPROCHA, B. (2012): Generačná analýza plodnosti rómskych žien. Demografie, 54 (1), s. 36-46.

ŠÚ SR – Štatistický úrad Slovenskej republiky (1990). Štatistická ročenka Českej a Slovenskej federatívnej republiky, Praha: SNTL, 740 s.

ŠÚ SR – Štatistický úrad Slovenskej republiky (1991). Štatistická ročenka Slovenskej republiky, Bratislava, 514 s.

ŠÚ SR – Štatistický úrad Slovenskej republiky (1993). Štatistická ročenka Slovenskej republiky, Bratislava, 607 s.

VAŇO, B. (2001): Demografická charakteristika rómskej populácie v SR. Inštitút informatiky a štatistiky, Bratislava, 16 s.

VESELÁ, J. (1997): Demografie pro studenty pedagogických fakult. Vysoká škola pedagogická v Hradci Králové, 126 s.

ŽUDEL, J. (1993): Národnostná štruktúra obyvateľstva Slovenska roku 1880. Geografický časopis, 45 (1), s. 3-17.

ŽUDEL, J. (1994): Národnostná štruktúra obyvateľstva Slovenska roku 1910. Geografický časopis, 46 (4), s. 409-422.

### **Internetové odkazy**

Český rozhlas 1997-2013: Historie a původ Romů [online]. 1997- 2013 [cit. 2012-11-12]. Dostupné z WWW: <http://romove.radio.cz/cz/clanek/18530>

Český rozhlas 1997-2013: Historie a původ Romů [online]. 1997-2013 [cit. 2012-11-12]. Dostupné z WWW: <http://romove.radio.cz/cz/clanek/18530>

DEMOPAEDIA. Multilingual Demographic Dictionary [online]. 2013 [cit. 2013-4-23]. Dostupné z WWW: <http://www.demopaedia.org/tools/spip.php?page=terme&edition=csi&section=333&nunterme=2&terme=etnick%C3%A1+skupina&lang=en>

ETNICKÉ A MENŠINOVÉ SKUPINY. Pojmy. [online]. 2013 [cit. 23-04-2013]. Dostupné z WWW: [http://media1.mypage.cz/files/media1:4ad6f46818793.pdf.upl/22\\_%20Etnick%C3%A9%20a%20men%C5%A1inov%C3%A9%20skupiny.pdf](http://media1.mypage.cz/files/media1:4ad6f46818793.pdf.upl/22_%20Etnick%C3%A9%20a%20men%C5%A1inov%C3%A9%20skupiny.pdf)

GURČÁK (2011): Formovanie území Slovenska a jeho vnútorného administratívneho členenia od najstarších čias do súčasnosti v rôznych súvislostiach. „Geovedy pre každého“. Bratislava, 10 s. <http://www.fyzickageografia.sk/geovedy/texty/gurnak.pdf>(dostupné 21. 4. 2013)

HERBER (2005): Půdy a půdní pokryv Slovenska [online]. 2005 [cit. 2013-1-15]. Dostupné z WWW: [http://www.herber.webz.cz/www\\_slovakia/pudy.html](http://www.herber.webz.cz/www_slovakia/pudy.html)

HIRT, T. (2013): Etnicita, etnikum, etnické skupiny [online]. 2013 [2013-04-21]. Dostupné z WWW: [www.varianty.cz/download/pdf/texts\\_3.pdf](http://www.varianty.cz/download/pdf/texts_3.pdf)

INFOSTAT, Fakulta 2009: Územno-správne členenie v roku 1991 [online]. 2009 [2013-04-24]. Dostupné z WWW: <http://sodb.infostat.sk/scitanie/sk/1991/mapa1991.htm>

Infostat a PriF UK - INFOSTAT Bratislava a Přírodovědecká fakulta Univerzity Komenského v Bratislavě 2009: Časové rady 1848-2001 [online]. 2009 [cit. 2013-3-12]. Dostupné z WWW: [http://sodb.infostat.sk/scitanie/sk/1848-2001/tab.III.2-1\\_sk.htm](http://sodb.infostat.sk/scitanie/sk/1848-2001/tab.III.2-1_sk.htm)

Infostat a PriF UK - INFOSTAT Bratislava a Přírodovědecká fakulta Univerzity Komenského v Bratislavě 2009: Výsledky sčítania ľudu, domov a bytov 1991 [online]. 2009 [cit. 2013-4-16]. Dostupné z WWW: <http://sodb.infostat.sk/scitanie/sk/1991/format.htm>

JURČOVÁ, D. (2001): Obyvateľstvo Slovenska 1945 – 2000. Inštitút informatiky a statistiky, Bratislava, 74 s. <http://www.infostat.sk/vdc/pdf/obyv452000.pdf> (dostupné 18. 3. 2013)

JURČOVÁ, D. (2005): Slovník demografických pojmov. Inštitút informatiky a statistiky, Bratislava, 71 s. [http://www.infostat.sk/vdc/pdf/slovník\\_2verdd.pdf](http://www.infostat.sk/vdc/pdf/slovník_2verdd.pdf)(dostupné 1. 4. 2013)

KETTNER, J. a kol. (2013): Multikulturní výchova pro pedagogy [online]. 2013 [2013-04-21]. Dostupné z WWW: <http://osobnostnirozvojpedagoga.cz/moduly/m1/2-2-etnicita-etnicka-skupina-etnicka-mensina-etnicka-vetsina.html>.

KG PŘF UP - Katedra geografie Přírodovědecké fakulty v Olomouci 2008: Vodstvo [online]. 2008 [cit. 2013-3-12]. Dostupné z WWW: <http://geography.upol.cz/soubory/lide/smolova/RGSR/ucebnice/fg/vodstvo.html>

KG PřF UP - Katedra geografie Přírodovědecké fakulty v Olomouci 2008: Administrativní členění [online]. 2008 [cit. 2013-4-16]. Dostupné z WWW: <http://geography.upol.cz/soubory/lide/smolova/RGSR/ucebnice/portrety.html>

KOLESNIKOV, F. (2004): Etnické (národnostní) menšiny. [online]. 2004 [cit. 2013-4-23]. Dostupné z WWW: <http://www.zkola.cz/zkedu/pedagogictipracovnici/kabinet vychovneho poradenstvi specialnipedagogikyaskolnipsychologie/clanky/2464.aspx>

MAFRA 2013: Jak se žije v romských osadách na Slovensku [online]. 2013 [cit. 2013-4-14]. Dostupné z WWW: [http://bydleni.idnes.cz/jak-se-zije-v-romskych-osadach-na-slovensku-fkd-dum\\_osobnosti.aspx?c=A080402\\_120607\\_dum\\_osobnosti\\_web](http://bydleni.idnes.cz/jak-se-zije-v-romskych-osadach-na-slovensku-fkd-dum_osobnosti.aspx?c=A080402_120607_dum_osobnosti_web)

MV ČR - Ministerstvo vnitra ČR 2011: Slovník pojmů [online]. 2011 [cit. 2013-4-16]. Dostupné z WWW: <http://www.datoveschranky.info/cz/o-datovych-schrankach/slovník-pojmu-id34696/>

Petit press 2013: Rómovia v Únii by boli desiatym najväčším štátom, pripomína česká europoslankyňa [online]. 2013 [cit. 2013-4-12]. Dostupné z WWW: <http://www.sme.sk/c/6764778/romovia-v-unii-by-boli-desiatym-najvacsim-statom-pripomina-ceska-europoslankyna.html>

POLIS. [online]. 2013 [cit. 23-04-2013]. Dostupné z WWW: <http://www.epolis.cz/page.php?location=&menu=first&id=28&idNotion=3>

SRB, V. (2002): Obyvatel'stvo Slovenska 1918 – 1938. Inštitút informatiky a štatistiky, Bratislava, 28 s. <http://www.infostat.sk/vdc/pdf/slov1918.pdf> (dostupné 18. 3. 2013)

ŠÚ SR – Štatistický úrad Slovenskej republiky (2011). Štatistická ročenka Slovenskej republiky 2011 [online]. 2012 [cit. 2013-3-23]. Dostupné z WWW: <http://portal.statistics.sk/showdoc.do?docid=54668>

Úrad vlády SR 2005-2013: Dejiny Rómov [online]. 2005-2013 [cit. 2012-11-14]. Dostupné z WWW: <http://www.romovia.vlada.gov.sk/3632/dejiny-romov.php>

Úrad vlády SR 2005-2013: Fakty o Rómoch [online]. 2005-2013 [cit. 2012-11-14]. Dostupné z WWW: <http://www.romovia.vlada.gov.sk/3548/fakty-o-romoch.php>

ZÁKON č. 36/1960 Sb. [online]. 1999-2013 [cit. 2013-4-17]. Dostupné z WWW: <http://www.epravo.cz/top/zakony/sbirka-zakonu/zakon-ze-dne-9-dubna-1960-o-uzemnim-cleneni-statu-3151.html?mail>

ZÁKON č. 221/1996 Sb. [online]. 1996 [cit. 2013-4-17]. Dostupné z WWW:  
*[http://www.snk.sk/swift\\_data/source/OKSSR/Zakony/221\\_1996%20o%20uzemnom%20a%20spravnom%20usporiadani%20SR.pdf](http://www.snk.sk/swift_data/source/OKSSR/Zakony/221_1996%20o%20uzemnom%20a%20spravnom%20usporiadani%20SR.pdf)*

Zdravotnicke noviny 1997: Demograficky vyvoj v SR v rokoch 1990 az 1996 s  
vyhľadom do roku 2015 [online]. 1997 [cit. 2013-3-22]. Dostupné z WWW:  
*[http://www.healthnet.sk/texts/zdr\\_nov/DEMOGRAFIA.html](http://www.healthnet.sk/texts/zdr_nov/DEMOGRAFIA.html)*



## **Seznam příloh**

### **A. Tabulky**

- Tabulka 1. Administrativní členění Východoslovenského kraje k 31. 12. 1989
- Tabulka 2. Počty Romů na Slovensku od roku 1893 do roku 2004 podle různých zdrojů
- Tabulka 3. Počet a podíl Romů ve Východoslovenském kraji v roce 1989
- Tabulka 4. Věková struktura Romů ve Východoslovenském kraji v roce 1989
- Tabulka 5. Děti do 14 let ve Východoslovenském kraji v roce 1989
- Tabulka 6. Ekonomická aktivita Romů ve Východoslovenském kraji v roce 1989
- Tabulka 7. Neaktivní Romové ve Východoslovenském kraji v roce 1989
- Tabulka 8. Bydlení Romů ve Východoslovenském kraji v roce 1989
- Tabulka 9. Členění východního Slovenska v roce 1989 podle nových okresů

### **B. Mapy**

- Mapa 1. Romská populace východního Slovenska v roce 1989 (Prostorové rozložení Romů)
- Mapa 2. Romská populace východního Slovenska v roce 1989 (Podíl Romů na slovenském obyvatelstvu)
- Mapa 3. Romská populace východního Slovenska v roce 1989 (Podíl dětí)
- Mapa 4. Romská populace východního Slovenska v roce 1989 (Podíl Romů na počtu obyvatel obcí)

### **C. Grafy**

- Graf 1. Míra nezaměstnanosti v okresech východního Slovenska v roce 1990 a 1991
- Graf 2. Vývoj počtu obyvatel Slovenska od roku 1848 do roku 2001
- Graf 3. Přirozený pohyb obyvatelstva v krajích Slovenska k 31. 12. 1989
- Graf 4. Počet sňatků a rozvodů na Slovensku v letech 1990-1996

### **D. Seznam ostatních příloh**

- Příloha 1. Demografické charakteristiky Romek ve Východoslovenském kraji v roce 1989
- Příloha 2. Územno-správne členenie Slovenska podľa okresov pre sčítanie v roce 1991
- Příloha 3. Okresy východního Slovenska v roce 2013

**Příloha 1. :** Demografické charakteristiky Romek ve Východoslovenském kraji v roce 1989

Okres	51	52	53	54	55	56	57	58	59	86	87	88	89	90	91	Poprod. věk
Bardejov	2 690 / 50	1 320	736	157	427	413	32	10	372	1 195	80	151	247	734	207	175
Humenné	2 744 / 50	1 475	829	188	459	-	37	23	70	-	80	171	213	598	288	-
Košice-mesto	7 004 / 49	3 455	1 859	415	1 181	1 047	105	55	887	2 874	181	321	427	1 945	664	675
Košice-vidiek	5 561 / 49	2 825	1 346	219	1 252	1 110	104	22	1 014	2 271	196	408	487	1 140	456	465
Michalovce	5 312 / 49	2 779	1 513	215	1 051	787	82	29	707	2 200	143	358	543	1 165	400	333
Poprad	8 844 / 48	4 587	2 756	326	1 490	1 168	108	16	1 095	3 843	314	600	855	2 073	577	414
Prešov	7 074 / 50	3 221	1 292	289	1 648	1 553	92	10	1 448	3 081	251	482	717	1 621	762	772
Rožňava	6 391 / 50	3 290	1 360	291	1 633	1 042	103	15	932	2 561	183	365	564	1 454	457	540
Spišská Nová Ves	8 901 / 49	4 411	1 366	389	2 624	1 479	113	32	1 334	3 873	308	581	940	2 055	841	617
Stará Ľubovňa	1 726 / 47	811	248	100	457	176	19	9	245	829	79	113	187	450	172	86
Svidník	1 452 / 48	779	543	74	162	139	21	6	125	473	28	66	114	258	149	200
Trebišov	6 816 / 50	3 475	1 405	385	1 685	1 398	80	35	1 285	2 955	260	398	623	1 673	578	386
Vranov n.Topľou	4 291 / 49	2 090	869	238	983	656	42	6	608	1 794	110	264	387	1 033	391	407
<b>CELKEM</b>	<b>68 806 / 49</b>	<b>34 518</b>	<b>16 122</b>	<b>3 286</b>	<b>15 052</b>	<b>10 968</b>	<b>938</b>	<b>268</b>	<b>10 122</b>	<b>27 949</b>	<b>2 213</b>	<b>4 278</b>	<b>6 304</b>	<b>16 199</b>	<b>5 942</b>	<b>5 070</b>

Zdroj: Evidence ONV; vlastní zpracování

Poznámka: 51 – Počet Romů / %, 52 – Produktivní věk, 53 – Pracující, 54 – Studující, 55 – Nepracující, 56 – Neschopni zařazení do práce, 57 – Trvalá invalidita, 58 – Částečná invalidita, 59 – Mateřská dovolená, 86 – Děti do 14 let, 87 – Narození 1989, 88 – Narození 1987-1988, 89 – Narození 1984-1986, 90 – Narození 1977-1983, 91 – Romové 14-18 –tiletí, Poprod. věk – Poproduktivní věk

## Příloha 2.



Zdroj: INFOSTAT, Fakulta 2009

## Příloha 3.



Zdroj: Evidence ONV, vlastní zpracování









Prešovský kraj	520411	Krásny Brod	634	44	44	17	32	7	28	6	3	-	1	1	-	-	-	-	-	-	11	-	
Prešovský kraj	520438	Ladomirov	485	16	16	9	13	8	11	7	2	1			-	-	-	-	-	-	2	-	
Prešovský kraj	520446	Lieskovec	436																				
Prešovský kraj	520454	Ľubiša	800	58	58	34	32	18	29	17	2	1	1	-	-	-	-	-	-	-	26	-	
Prešovský kraj	520462	Lukačovce	469																				
Prešovský kraj	520471	Medzilaborce	6 291	460	460	231	276	133	178	61	26	16	72	56	-	-	9	-	24	10	-	168	-
Prešovský kraj	520489	Michajlov	142																				
Prešovský kraj	520497	Modra n.Ciroch.	1 069																				
Prešovský kraj	520501	Myslína	522	48	48	25	26	11	13	-	2	1	11	10	-	-	3	1	-	-	4	19	-
Prešovský kraj	520519	Ňagov	424	6	6	5	2	1	2	1	-	-	1	1	-	-	-	-	-	-	4	-	
Prešovský kraj	520527	Nechválova Polianka	193																				
Prešovský kraj	520535	Nižná Jablonka	220	38	38	15	22	8	12	1	4	1	6	6	-	-	1	1	-	-	4	15	-
Prešovský kraj	520543	Nižné Ladičkovce	359	15	15	7	7	3	4	-	-	-	3	3	-	-	-	-	-	-	8	-	
Prešovský kraj	520551	Nová Sedlica	509																				
Prešovský kraj	520560	Ohradzany	752																				
Prešovský kraj	520578	Olka	549																				
Prešovský kraj	520586	Oľšinkov	49																				
Prešovský kraj	520594	Osadné	271	17	17	7	9	5	6	3	-	-	3	2	-	-	-	-	-	-	7	-	
Prešovský kraj	520616	Palota	157	38	38	19	17	9	12	4	-	-	5	5	-	-	5	5	-	-	2	21	-
Prešovský kraj	520624	Papín	1 164																				
Prešovský kraj	520632	Parihuzovce	53																				
Prešovský kraj	520641	Pčoliné	746																				
Prešovský kraj	520659	Pichne	542																				
Prešovský kraj	520667	Porúbka	296																				
Prešovský kraj	520675	Prislöp	123																				
Prešovský kraj	520683	Ptičie	590	6	6	2	5	1	2	1	3	-	-	-	-	-	-	-	-	-	1	-	
Prešovský kraj	520691	Radvaň n.Labor.	617	60	60	28	29	20	19	11	4	4	6	5	-	-	1	-	-	-	2	25	-
Prešovský kraj	520705	Repejov	238																				
Prešovský kraj	520713	Roškovec	303	9	9	4	5	2	4	1	-	-	1	1	-	-	1	1	-	-	4	-	
Prešovský kraj	520721	Rovné	446	29	29	17	15	8	11	4	-	-	4	4	-	-	-	-	-	-	2	14	-
Prešovský kraj	520730	Runina	148																				
Prešovský kraj	520748	Ruská Volová	207																				
Prešovský kraj	520764	Ruský Potok	228																				
Prešovský kraj	520772	Slovenská Volová	524	110	110	52	71	37	40	14	-	-	31	23	-	-	5	2	-	-	19	37	-
Prešovský kraj	520781	Slovenské Krivé	150																				
Prešovský kraj	520802	Snina	18 190	847	847	478	453	264	229	144	168	89	56	31	-	-	20	7	13	6	-	380	-
Prešovský kraj	520811	Stakčinska Roztoka	365																				
Prešovský kraj	520829	Stakčín	2 719	361	361	174	193	90	126	49	39	22	28	19	-	-	13	5	2	1	8	117	-



Prešovský kraj	520845	Strihovce	296																				
Prešovský kraj	520853	Sukov	183	20	20	11	10	5	7	2	-	-	3	3	-	-	-	-	1	1	2	8	-
Prešovský kraj	520861	Svetlice	240																				
Prešovský kraj	520870	Šmigovec	167	10	10	2	5	1	3	1	1	-	1	-	-	-	-	-	-	-	5	-	
Prešovský kraj	520888	Topoľa	331																				
Prešovský kraj	520896	Topoľovka	790	12	12	7	3	1	3	1	-	-	-	-	-	-	-	-	-	-	9	-	
Prešovský kraj	520900	Turcovce	380																				
Prešovský kraj	520918	Ubľa	894	68	68	39	36	18	24	7	1	-	11	11	-	-	-	-	1	1	6	26	-
Prešovský kraj	520926	Udavské	1 205	3	3	3	2	2	2	2	-	-	-	-	-	-	1	1	-	-	-	-	-
Prešovský kraj	520934	Ulič	1 213	122	122	66	69	36	36	11	5	4	28	21	-	-	9	3	-	-	6	46	-
Prešovský kraj	520942	Uličské Krivé	384																				
		Valaškovce (vojenský obvod)	0																				
Prešovský kraj	520951	Valentovce	65																				
Prešovský kraj	520977	Velopolie	301																				
Prešovský kraj	520985	Vítazovce	346	6	6	2	4	2	4	2	-	-	-	-	-	-	-	-	-	-	2	-	
Prešovský kraj	520993	Volica	348	27	27	14	12	4	10	3	1	-	1	1	-	-	1	1	-	-	-	12	-
Prešovský kraj	521001	Výrava	196	9	9	4	5	2	4	2	-	-	1	-	-	-	1	-	-	-	4	-	
Prešovský kraj	521019	Vyšná Jablonka	132												-	-							
Prešovský kraj	521027	Vyšné Ladičkovce	276																				
Prešovský kraj	521035	Vyšný Hrušov	569	37	37	17	20	9	13	5	4	3	3	1	-	-	-	-	-	-	12	-	
Prešovský kraj	521043	Závaдка	488																				
Prešovský kraj	521051	Zboj	679																				
Prešovský kraj	521060	Zbojné	297																				
Prešovský kraj	521078	Zbudská Belá	236	8	8	3	8	3	7	2	1	1	-	-	-	-	-	-	-	-	-	-	
Prešovský kraj	521086	Zbudské Dlhé	413	228	228	106	116	60	54	2	4	-	58	58	-	-	3	2	1	-	-	105	-
Prešovský kraj	521108	Zemplínske Hámre	1 314																				
Prešovský kraj	521116	Zubné	363																				
<b>Celkem</b>			<b>111 631</b>	<b>5 463</b>	<b>5 463</b>	<b>2 744</b>	<b>3 067</b>	<b>1 475</b>	<b>2 091</b>	<b>829</b>	<b>382</b>	<b>188</b>	<b>595</b>	<b>459</b>	-	-	<b>93</b>	<b>37</b>	<b>53</b>	<b>23</b>	<b>70</b>	<b>2 036</b>	-
<b>OKRES KS - Košice-vidiek</b>																							
Košický kraj	521141	Bačkovik	324	109	109	49	59	25	33	3	1	-	25	22	18	16	4	2	1	1	13	42	20
Košický kraj	521159	Baška	226																				
Košický kraj	521167	Belža	372																				
Košický kraj	521175	Beniakovce	491																				
Košický kraj	521183	Bídovce	1 020	152	152	84	59	30	34	6	-	-	25	24	25	24	1	-	-	-	24	85	48
Košický kraj	521191	Blažice	420																				
Košický kraj	521205	Bohdanovce	942	169	169	81	108	48	75	11	10	7	23	21	16	14	3	3	2	-	10	51	30
Košický kraj	521213	Boliarov	475	235	235	115	137	58	112	37	-	-	25	21	25	23	4	2	-	-	21	88	44
Košický kraj	521221	Budimír	786	19	19	11	9	5	5	1	-	-	5	5	4	4	-	-	-	-	4	8	4

Košický kraj	521248	Bukovec	639																				
Košický kraj	521256	Bunetice	117																				
Košický kraj	521264	Buzica	1 064	162	162	74	82	23	72	24	2	-	8	6	6	4	1	-	1	-	4	41	23
Košický kraj	521272	Cestice	802																				
Košický kraj	521281	Čakanovce	508	140	140	67	72	36	46	14	4	2	22	20	11	9	5	3	-	-	6	57	25
Košický kraj	521299	Čaňa	4 080	530	530	243	196	73	106	31	58	29	32	14	32	7	6	2	1	-	25	280	116
Košický kraj	521302	Čečejevce	1 763	171	171	82	96	45	89	42	12	5	4	4	3	3	2	2	1	1	-	49	23
Košický kraj	521311	Čížatice	375																				
Košický kraj	521329	Debráď	419	26	26	14	12	6	11	5	-	-	1	1	-	-	-	-	-	-	-	13	7
Košický kraj	521337	Drienovec	1 651	391	391	191	204	98	97	17	8	4	99	79	97	91	3	1	4	-	90	152	60
Košický kraj	521345	Družstevná pri Hornáde	2 982	270	270	132	158	72	97	30	22	12	39	30	27	22	5	-	-	-	22	101	53
Košický kraj	521353	Ďurdošik	303																				
Košický kraj	521361	Ďurkov	1 324	375	375	181	176	80	133	49	14	6	29	25	27	26	2	1	-	-	25	152	81
Košický kraj	521370	Geča	1 350																				
Košický kraj	521388	Gyňov	607																				
Košický kraj	521396	Hačava	299	79	79	38	44	24	27	10	2	1	15	13	10	8	5	3	-	-	5	24	10
Košický kraj	521400	Haniska	1 264																				
Košický kraj	521418	Herfany	269	221	221	109	125	53	87	18	21	9	27	24	27	24	4	2	5	4	18	86	42
Košický kraj	521426	Hodkovce	272																				
Košický kraj	521442	Hrašovík	238																				
Košický kraj	521451	Hutníky	1 085	180	180	96	75	38	41	10	4	1	30	27	18	15	4	1	2	2	12	91	47
Košický kraj	521469	Hýfov	453																				
Košický kraj	521477	Chrastné	314	49	49	25	21	12	14	6	2	1	5	5	6	-	2	-	-	-	4	20	-
Košický kraj	521485	Janík	588	5	5	4	3	2	3	2	-	-	-	-	-	-	-	-	-	-	-	-	-
Košický kraj	521493	Jasov	2 313	696	696	367	354	168	279	129	27	10	48	29	38	29	9	3	3	-	26	325	168
Košický kraj	521507	Kalša	661																				
Košický kraj	521523	Kecerovce	1 739	1 181	1 181	550	596	284	450	186	73	31	62	49	62	47	32	20	4	1	26	537	260
Košický kraj	521540	Kecerovský Lipovec	165																				
Košický kraj	521558	Kokšov-Bakša	1 061	9	9	4	4	2	2	1	-	-	2	1	-	-	-	-	-	-	-	5	2
Košický kraj	521566	Komárovce	464	5	5	2	1	1	-	-	-	-	-	-	-	-	-	-	-	-	-	1	-
Košický kraj	521574	Košická Belá	938																				
Košický kraj	521582	Košická Polianka	903	36	36	16	12	8	7	3	-	-	5	5	5	5	1	1	-	-	4	21	11
Košický kraj	521591	Košické Oľšany	823	168	168	75	84	42	48	8	2	1	34	33	34	32	1	1	2	1	30	53	18
Košický kraj	521604	Košický Klečenov	259																				
Košický kraj	521612	Kráľovce	811	184	184	96	95	43	51	8	-	-	29	29	19	18	1	-	-	-	18	86	51
Košický kraj	521639	Kysak	1 299	12	12	5	6	3	4	2	2	1	-	-	-	-	-	-	-	-	-	6	2
Košický kraj	521655	Malá Ida	748	11	11	6	6	3	5	2	-	-	1	1	-	-	-	-	-	-	1	4	3
Košický kraj	521663	Malá Lodina	241	87	87	49	56	34	40	23	7	4	9	7	7	5	5	3	2	2	-	17	13

Košický kraj	521671	Medzev	3 842	625	625	295	316	146	196	52	15	9	105	82	87	77	15	6	3	2	69	290	139
Košický kraj	521698	Moldava nad Bodvou	10 256	938	938	472	498	243	246	73	43	16	209	154	176	154	28	14	8	-	140	410	207
Košický kraj	521701	Mudrovec	83																				
Košický kraj	521710	Hutky	822																				
Košický kraj	521728	Nižná Kamenica	475																				
Košický kraj	521736	Nižná Myšľa	1 237	80	80	39	39	18	23	4	-	-	16	14	16	14	2	-	-	-	14	37	21
Košický kraj	521744	Nižný Čaj	283																				
Košický kraj	521752	Nižný Klátov	496																				
Košický kraj	521761	Nižný Lánec	393	118	118	60	62	24	40	9	2	-	20	16	17	16	2	1	-	-	15	41	27
Košický kraj	521779	Nová Bodva	748	43	43	23	24	16	18	13	2	1	4	2	4	-	2	-	-	-	2	17	-
Košický kraj	521787	Nováčany	583	93	93	43	59	25	25	6	7	1	27	18	12	10	3	1	1	1	8	32	16
Košický kraj	521795	Nová Polhora	349																				
Košický kraj	521809	Nový Salaš	216																				
Košický kraj	521817	Obišovce	395																				
Košický kraj	521825	Olišovany	418	71	71	37	35	15	21	5	4	2	10	8	8	8	1	1	-	-	7	23	14
Košický kraj	521833	Opátka	85																				
Košický kraj	521841	Opiná	190																				
Košický kraj	521850	Paňovce	518																				
Košický kraj	521868	Peder	345	24	24	13	15	8	10	3	1	1	4	4	4	4	1	1	-	-	3	9	5
Košický kraj	521876	Perín Chym	1 314	8	8	4	7	3	6	2	-	-	1	1	-	-	-	-	-	-	2	1	1
Košický kraj	521884	Ploské	714	77	77	37	30	14	16	5	2	1	12	8	5	3	2	1	1	-	2	35	14
Košický kraj	521892	Poproč	2 758																				
Košický kraj	521906	Rákoš	351																				
Košický kraj	521914	Rankovce	477																				
Košický kraj	521922	Rešica	385																				
Košický kraj	521931	Rozhanovce	1 943	203	203	104	127	65	99	45	9	5	19	15	19	15	3	2	5	2	11	57	32
Košický kraj	521949	Rudník	716																				
Košický kraj	521957	Ruskov	1 262																				
Košický kraj	521965	Sady nad Torysou	1 497	142	142	72	59	29	21	3	2	-	36	28	31	28	4	2	1	-	26	71	45
Košický kraj	521973	Seňa	3 093	336	336	150	205	79	133	28	18	6	54	45	41	38	9	7	4	3	28	117	62
Košický kraj	521981	Skároš	881	87	87	47	29	16	22	9	-	-	7	7	5	5	1	1	-	-	4	44	26
Košický kraj	522007	Slanec	1 466	265	265	158	154	76	96	31	14	5	44	40	42	40	5	4	2	1	35	79	48
Košický kraj	522015	Slanská Huta	282																				
Košický kraj	522023	Slanské Nové Mesto	490																				
Košický kraj	522031	Sokof	587	150	150	69	75	34	56	21	10	4	9	9	9	9	1	1	-	-	8	60	34
Košický kraj	522040	Svinica	679	86	86	39	47	20	26	6	6	3	15	11	15	11	-	-	5	1	10	33	16
Košický kraj	522066	Šemša	762																				
Košický kraj	522074	Štós	714	101	101	51	63	31	58	28	2	2	3	1	3	-	2	-	1	-	-	35	-







Košický kraj	523259	Vinné	1 423	45	45	19	25	10	18	5	2	-	5	5	1	1	-	-	-	-	1	16	6
Košický kraj	523267	Vojnatina	264																				
Košický kraj	523275	Vofa	261																				
Košický kraj	523283	Vrbnica	607	260	260	126	125	53	54	13	4	2	67	38	33	26	8	2	1	-	24	127	67
Košický kraj	523291	Vysoká nad Uhom	1 037	5	5	3	2	1	-	-	-	-	2	1	1	-	1	-	-	-	-	3	2
Košický kraj	523305	Vyšná Rybnica	412	24	24	16	15	10	9	5	2	2	4	3	4	3	1	-	-	-	3	9	6
Košický kraj	523313	Vyšné Nemecké	245																				
Košický kraj	523321	Vyšné Remety	424																				
Košický kraj	523330	Záhor	811																				
Košický kraj	522775	Zalužice	1 164	34	34	19	20	12	15	9	1	1	4	2	2	-	1	-	1	-	-	11	6
Košický kraj	523348	Závadka	314	16	16	9	6	3	5	2	-	-	1	1	-	-	-	-	-	-	-	10	6
Košický kraj	523356	Zbudza	577	30	30	15	15	9	11	5	2	2	2	2	2	2	1	1	1	1	-	13	6
Košický kraj	523364	Zemplínska Široká	845	50	50	24	26	12	14	3	2	2	10	7	8	7	1	-	-	-	7	23	11
Košický kraj	522635	Zemplínske Kopčany	216	41	41	17	25	12	16	6	2	2	7	4	7	4	3	-	-	-	4	14	4
Košický kraj	523372	Žbince	792	305	305	148	156	69	94	27	17	5	45	37	36	28	10	2	3	3	23	117	59
<b>Celkem</b>			<b>111 243</b>	<b>10 834</b>	<b>10 834</b>	<b>5 312</b>	<b>5 935</b>	<b>2 779</b>	<b>4 170</b>	<b>1 513</b>	<b>462</b>	<b>215</b>	<b>1 298</b>	<b>1 051</b>	<b>961</b>	<b>787</b>	<b>209</b>	<b>82</b>	<b>72</b>	<b>29</b>	<b>707</b>	<b>4 292</b>	<b>2 200</b>
<b>OKRES PP - Poprad</b>																							
Prešovský kraj	523381	Poprad	52 572	2 739	2 739	1 396	1 425	712	1 088	449	107	53	230	210	219	203	24	9	2	1	193	1 151	622
Prešovský kraj	523399	Abrahámovce	210																				
Prešovský kraj	523402	Batizovce	1 731	342	342	163	159	83	123	60	2	-	34	23	21	13	9	2	1	-	11	229	134
Prešovský kraj	523411	Bušovce	324																				
Prešovský kraj	523429	Červený Kláštor	223																				
Prešovský kraj	523437	Gánovce	747	251	251	117	128	61	103	47	6	3	19	19	6	6	-	-	-	-	6	99	42
Prešovský kraj	523445	Gerlachov	619	188	188	91	98	49	76	31	2	2	20	16	17	14	5	2	-	-	12	81	38
Prešovský kraj	523461	Havka	80																				
Prešovský kraj	523470	Holumnica	673	395	395	203	197	97	142	59	21	10	34	28	33	28	6	2	2	1	25	176	80
Prešovský kraj	523488	Hôrka	1 300	40	40	23	20	14	6	3	3	2	11	9	8	8	-	-	-	-	8	12	7
Prešovský kraj	523491	Štrbské Pleso	920																				
Prešovský kraj	523496	Hozelec	621																				
Prešovský kraj	523500	Hradisko	110																				
Prešovský kraj	523518	Hranovnica	2 194	766	766	356	406	189	279	88	23	12	104	87	85	73	13	2	1	-	71	331	151
Prešovský kraj	523526	Huncovce	1 790	495	495	238	236	117	148	50	16	5	72	62	53	47	9	4	1	-	43	238	105
Prešovský kraj	523534	Ihľany	1 124	635	635	313	349	168	255	101	32	15	62	52	62	52	15	6	1	-	46	248	117
Prešovský kraj	523542	Jánovce	965	367	367	181	188	75	120	25	25	14	43	36	39	36	3	-	-	-	36	155	81
Prešovský kraj	523551	Javorina (voj. ob.)	2																				
Prešovský kraj	523569	Jezerko	116																				
Prešovský kraj	523577	Jurské	544	461	461	220	216	169	140	115	27	12	49	42	45	42	-	-	3	-	42	203	102
Prešovský kraj	523585	Kežmarok	20 456	1 891	1 891	634	693	330	570	242	32	22	91	66	72	57	20	9	7	3	45	491	239

Prešovský kraj	523593	Kravany	730	107	107	52	45	20	40	15	2	2	3	3	3	3	1	1	-	-	2	33	15
Prešovský kraj	523607	Križová Ves	1 382	819	819	417	380	185	259	104	20	10	101	71	66	53	14	8	7	-	45	408	212
Prešovský kraj	523615	Lechnica	339																				
Prešovský kraj	523623	Lendak	3 736																				
Prešovský kraj	523631	Liptovská Teplička	2 091	353	353	189	197	104	111	24	8	6	78	74	54	52	2	-	-	-	52	141	75
Prešovský kraj	523658	Lučivná	717	355	355	171	218	107	199	98	10	4	9	5	8	4	8	4	-	-	-	122	53
Prešovský kraj	523666	Lysá nad Dunajcom	45																				
Prešovský kraj	523674	Majere	91																				
Prešovský kraj	523712	Matiašovce	783	15	15	7	8	4	7	4	1	-	-	-	-	-	-	-	-	-	-	4	1
Prešovský kraj	523721	Mengusovce	1 138	196	196	88	99	41	93	36	4	3	2	2	2	2	2	2	-	-	-	77	35
Prešovský kraj	523739	Mlynčeky	533																				
Prešovský kraj	523747	Mlynica	246																				
Prešovský kraj	523763	Nová Lesná	1 011	364	364	177	222	108	196	95	16	8	8	5	3	2	3	2	-	-	-	112	53
Prešovský kraj	523771	Osturňa	561																				
Prešovský kraj	523780	Podhorany	931	522	522	258	244	117	131	25	15	6	98	86	67	64	4	2	3	2	60	268	138
Prešovský kraj	523798	Rakúsy	1 302	808	808	409	405	203	235	78	37	18	133	107	100	86	6	3	13	2	81	420	195
Prešovský kraj	523801	Relov	396	11	11	4	5	3	3	1	-	-	2	2	1	1	-	-	-	-	1	6	1
Prešovský kraj	523810	Slovenská Ves	1 708	220	220	125	120	62	88	37	10	5	22	20	14	12	2	1	2	1	10	93	53
Prešovský kraj	523828	Spišská Belá	5 411	280	280	125	159	69	122	56	18	9	19	4	5	-	3	-	2	-	-	108	48
Prešovský kraj	523836	Spišská Stará Ves	2 205	151	151	74	72	41	64	39	6	2	2	-	-	-	-	-	-	-	-	67	29
Prešovský kraj	523844	Spišská Teplica	1 687	310	310	153	175	81	158	69	14	10	3	2	2	1	2	1	-	-	-	114	56
Prešovský kraj	523852	Spišské Bystré	2 152	153	153	61	55	28	35	14	2	1	18	13	13	11	4	2	-	-	9	65	25
Prešovský kraj	523861	Spišské Hanušovce	643	18	18	7	11	4	5	1	2	1	3	2	2	2	-	-	-	-	2	5	2
Prešovský kraj	523879	Spišský Štiavnik	1 882	475	475	232	205	104	100	17	22	14	83	73	76	71	9	3	1	1	67	255	120
Prešovský kraj	523887	Stará Lesná	735	252	252	131	152	79	110	49	9	4	33	26	21	17	6	2	-	-	15	86	46
Prešovský kraj	523895	Starý Smokovec	2 565	20	20	12	15	8	15	8	-	-	-	-	-	-	-	-	-	-	-	5	1
Prešovský kraj	523909	Stráne pod Tatrami	744	597	597	306	273	127	203	87	15	8	55	32	8	3	3	3	5	-	-	309	163
Prešovský kraj	523925	Sviť	7 696	221	221	116	125	89	105	51	1	1	19	17	19	17	2	1	1	-	16	91	42
Prešovský kraj	523933	Štrba	3 966	279	279	130	168	72	139	50	9	5	20	17	18	15	4	1	-	-	14	78	36
Prešovský kraj	523107	Šuňava	1 860	59	59	27	34	14	24	7	2	1	8	6	4	4	-	-	-	-	4	23	11
Prešovský kraj	523950	Švábovce	955	247	247	120	117	55	94	43	9	6	14	6	8	4	7	4	1	-	-	117	61
Prešovský kraj	523968	Tatranská Lomnica	2 132																				
Prešovský kraj	523976	Toporec	1 370	754	754	353	442	226	373	185	28	16	41	25	31	18	16	5	6	4	9	281	129
Prešovský kraj	523984	Tvarožná	517	62	62	27	30	12	19	3	2	1	9	8	8	8	-	-	-	-	8	30	15
Prešovský kraj	523992	Franková	559																				
Prešovský kraj	524000	Veľká Lomnica	3 019	780	780	381	366	179	239	80	13	4	114	95	93	83	19	10	1	-	73	386	187
Prešovský kraj	524018	Veľký Slavkov	948	247	247	117	129	70	109	58	17	10	3	2	3	2	2	1	1	1	-	95	46
Prešovský kraj	524026	Vernár	742	15	15	9	8	4	5	2	-	-	3	2	3	2	1	-	-	-	2	8	3





Prešovský kraj	524409	Fričovce	1 060	124	124	62	60	30	41	15	6	4	13	11	11	11	1	1	-	-	10	43	21
Prešovský kraj	524417	Fulianka	367																				
Prešovský kraj	524425	Geraltov	66																				
Prešovský kraj	524433	Gregorovce	798																				
Prešovský kraj	524441	Hanigovce	154																				
Prešovský kraj	524450	Hendrichovce	237																				
Prešovský kraj	524468	Hermanovce	1 337	190	190	94	65	32	25	-	-	-	40	32	40	32	5	3	6	-	29	102	47
Prešovský kraj	524476	Hrabkov	796																				
Prešovský kraj	524484	Hradisko	48																				
Prešovský kraj	524492	Hubošovce	367																				
Prešovský kraj	524506	Chmeľov	838	99	99	45	63	34	35	8	7	6	21	20	21	20	1	-	-	-	20	35	21
Prešovský kraj	524514	Chmeľovec	430																				
Prešovský kraj	524522	Chninianska Nová Ves	992																				
Prešovský kraj	524531	Chninianske Jakub.	1 172	598	598	305	252	129	133	7	17	9	122	113	119	111	13	5	-	-	106	332	171
Prešovský kraj	524549	Chniňany	601	256	256	132	116	56	67	16	9	7	40	33	34	30	6	2	-	-	28	109	64
Prešovský kraj	524557	Jakovany	376																				
Prešovský kraj	524565	Jakubova Voľa	417																				
Prešovský kraj	524573	Jakubovany	743																				
Prešovský kraj	524581	Janov	337	55	55	30	18	9	9	-	6	2	9	9	9	9	-	-	-	-	9	31	19
Prešovský kraj	524590	Janovík	310																				
Prešovský kraj	524603	Jarovnice	3 226	2 026	2 026	1 019	961	487	568	148	64	38	329	301	329	301	28	6	5	2	293	1 348	635
Prešovský kraj	524611	Kamenica	1 807	11	11	6	8	-	6	5	-	-	2	-	-	-	1	-	1	-	-	-	-
Prešovský kraj	524620	Kapušany	1 825	31	31	19	13	7	7	2	-	-	6	5	5	4	1	-	-	-	-	5	1
Prešovský kraj	524638	Kendice	1 379	267	267	136	142	71	98	36	10	6	34	29	31	28	9	6	-	-	22	111	53
Prešovský kraj	524646	Klenov	314																				
Prešovský kraj	524654	Kojaťice	856	74	74	34	35	14	21	3	2	-	12	11	9	8	1	-	-	-	8	28	13
Prešovský kraj	524662	Kokošovce	584	85	85	39	37	17	22	2	-	-	15	15	-	-	-	-	-	-	15	22	15
Prešovský kraj	524671	Krásna Lúka	719																				
Prešovský kraj	524689	Krivany	1 065	70	70	26	29	11	19	1	-	-	11	10	9	9	-	-	-	-	9	31	16
Prešovský kraj	524697	Križovany	364																				
Prešovský kraj	524701	Kvačany	245																				
Prešovský kraj	524719	Lačnov	29																				
Prešovský kraj	524727	Lada	687																				
Prešovský kraj	524735	Lažany	160																				
Prešovský kraj	524743	Lemešany	1 674	170	170	75	83	34	50	11	11	3	22	20	20	19	-	-	2	1	18	82	39
Prešovský kraj	524751	Lesiček	237	64	64	36	25	13	13	4	5	2	7	7	7	7	1	1	-	-	6	19	12
Prešovský kraj	524760	Ličartovce	920	13	13	6	9	3	3	1	1	1	5	2	1	-	1	-	-	-	-	-	-
Prešovský kraj	524778	Lipany	5 495	316	316	149	137	71	92	33	-	-	45	33	45	38	-	-	11	4	34	148	70





Košický kraj	525561	Bôrka	350	133	133	70	66	34	33	6	9	6	24	22	16	14	3	1	-	-	13	58	30
Košický kraj	525570	Brdárka	62	20	20	13	10	4	6	-	-	-	4	4	3	3	-	-	-	-	3	9	8
Košický kraj	525596	Čierna Lehota	520	135	135	71	69	31	52	19	5	2	12	10	10	8	4	2	-	-	6	43	22
Košický kraj	525600	Čoltovo	487	173	173	87	94	45	51	14	10	2	33	29	11	10	3	2	-	-	8	67	37
Košický kraj	525618	Dedinky	407																				
Košický kraj	525626	Dlhá Ves	699	30	30	11	21	7	21	7	-	-	-	-	-	-	-	-	-	-	-	6	2
Košický kraj	525634	Dobšiná	4 688	1 011	1 011	491	486	230	285	72	49	24	152	134	85	80	8	3	-	-	77	482	230
Košický kraj	525642	Drnava	638	91	91	51	44	20	16	-	5	2	23	18	13	12	4	3	-	-	9	42	28
Košický kraj	525651	Gemerská Hôrka	1 301	298	298	152	169	72	117	36	16	6	36	30	29	25	6	2	-	-	23	109	66
Košický kraj	525669	Gemerská Poloma	1 902	209	209	113	102	54	61	20	8	4	33	30	28	25	4	1	-	-	24	96	53
		G.Sad	357	59	59	30	27	13	16	6	5	2	6	5	4	4					4	28	15
		G.Teplíce	369	92	92	46	57	28	41	15	5	4	11	9	6	4	1				4	27	12
Košický kraj	525693	Gočaltovo	266	72	72	29	43	17	30	7	2	1	11	9	6	6	-	-	-	-	6	23	7
Košický kraj	525707	Gočovo	428																				
Košický kraj	525715	Hanková	67	20	20	10	6	3	3	-	-	-	3	3	3	3	-	-	-	-	3	10	5
Košický kraj	525723	Henckovce	451	69	69	38	26	14	12	1	3	2	11	11	6	6	-	-	-	-	6	38	21
Košický kraj	525731	Honca	398	9	9	4	5	3	3	1	-	-	2	2	1	1	-	-	-	-	1	4	1
Košický kraj	525740	Hrhov	1 066	66	66	34	35	17	25	11	3	1	7	5	6	4	2	-	-	-	4	28	15
Košický kraj	525758	Hrušov	371	53	53	26	37	21	25	9	3	3	9	9	3	3	-	-	-	-	3	12	4
		Hucín	619	232	232	120	122	61	73	19	14	9	35	33	15	13	2	-	-	-	13	88	44
		Chyžné	403	57	57	29	32	11	22	4	2	-	8	7	3	2	1	-	-	-	2	18	13
Košický kraj	525782	Jablonov nad Turňou	859																				
		Jelšava	2 742	936	936	467	513	248	333	121	51	15	129	110	82	74	13	5	2	2	67	369	188
		Kameňany	621	289	289	140	165	75	100	26	6	5	59	44	26	23	4	1	-	-	22	106	53
Košický kraj	525821	Kečovo	491																				
Košický kraj	525839	Kobeliarovo	408	68	68	41	33	18	15	5	5	3	13	10	9	7	-	-	2	-	7	30	19
Košický kraj	525847	Kocelovce	252	62	62	35	32	18	16	6	3	2	13	10	5	3	1	-	1	-	3	25	13
Košický kraj	525855	Kováčová	144																				
Košický kraj	525863	Krásnohorská Dlhá Lúka	675	11	11	5	6	1	5	-	-	-	9	1	-	-	-	-	-	-	-	3	2
Košický kraj	525871	Krásnohorské Podhradie	1 879	676	676	325	336	153	169	43	39	20	128	90	87	69	22	6	2	-	63	303	150
Košický kraj	525898	Kunova Teplica	607	203	203	101	105	49	70	20	6	3	29	26	24	21	4	1	-	-	20	77	38
		Ličince	505	268	268	131	144	66	82	22	12	3	50	41	30	26	6	2	-	-	24	105	54
Košický kraj	525910	Lipovník	585	15	15	9	10	5	4	-	1	-	5	5	2	2	-	-	-	-	2	4	3
		Lubeník	1 313	246	246	131	132	66	89	33	12	3	31	30	14	10	2	1	-	-	12	99	56
Košický kraj	525936	Lúčka	234																				
		Magnezitovce	454	88	88	34	49	18	35	9	4	-	10	9	7	7	-	-	-	-	7	28	9
Košický kraj	525952	Markuška	212	33	33	17	18	8	8	-	-	-	10	8	5	4	-	-	2	1	3	14	8
Košický kraj	525961	Meliata	237	33	33	15	18	8	12	3	1	-	5	5	5	5	-	-	-	-	5	12	5

		Muráň	1 349	266	266	139	157	80	111	41	14	8	32	31	22	21	5	4	-	-	17	90	46
		M. Dlhá Lúka	653	152	152	79	75	36	38	6	7	2	30	28	12	11	1	-	-	-	11	70	38
		M. Huta	140																				
		M. Lehota	206																				
		M. Zdychava	385																				
		Nádraž	184	52	52	26	26	13	15	5	1	1	10	7	3	3	-	-	-	-	3	20	8
Košický kraj	526045	Nižná Slaná	1 163	162	162	77	86	40	58	19	10	4	18	17	13	12	-	-	1	-	12	72	34
Košický kraj	526053	Ochtiná	532	240	240	121	123	61	83	34	21	11	19	16	14	11	6	2	1	-	9	84	40
Košický kraj	526061	Pača	688	19	19	8	10	3	5	-	-	-	5	3	2	2	1	1	-	-	1	8	4
Košický kraj	526070	Pašková	256	125	125	62	73	34	45	12	7	4	21	18	12	12	-	-	1	-	12	46	24
Košický kraj	526088	Petrovo	103	12	12	4	7	2	5	1	-	-	2	1	2	1	1	-	-	-	1	5	2
Košický kraj	526096	Plešivec	2 523	428	428	185	259	104	217	67	5	2	37	35	19	18	-	-	3	2	16	123	61
		Prihradzany	90	13	13	6	7	3	5	2	1	-	1	1	1	1	-	-	-	-	1	4	2
		Rákoš	350	79	79	42	42	19	27	7	3	1	12	11	6	5	1	-	-	-	5	27	17
Košický kraj	526126	Rakovnica	658	7	7	3	5	2	4	1	-	-	1	1	1	1	-	-	-	-	1	1	-
Košický kraj	526134	Rejdová	679	147	147	72	78	37	38	11	11	7	29	19	16	15	10	9	-	-	6	54	25
		Revúca	14 409	1 182	1 182	587	665	339	411	148	82	38	172	153	100	92	17	9	2	2	81	474	221
		R. Lehota	311	9	5	4	2	4	2	-	-	-	-	-	-	-	-	-	-	-	5	3	-
Košický kraj	526177	Rochovce	240	72	72	36	46	22	32	11	2	-	12	11	8	7	4	3	-	-	4	19	9
Košický kraj	526185	Roštár	530	200	200	96	118	54	71	20	12	5	35	29	26	22	10	6	-	-	16	70	35
Košický kraj	526193	Rozložná	151	55	55	25	26	12	10	2	3	1	13	9	9	7	2	1	1	-	6	26	10
Košický kraj	526207	Rožňavské Bystré	573	46	46	26	22	11	13	5	4	1	5	5	3	3	1	1	-	-	2	19	13
Košický kraj	526215	Rudná	748	25	25	10	20	7	14	5	3	1	3	1	1	1	-	-	-	-	1	4	2
Košický kraj	526223	Silica	673	119	119	57	61	30	43	15	5	2	13	13	7	7	1	1	1	1	5	41	15
Košický kraj	526231	Silická Brezová	204	19	19	9	9	6	7	4			2	2	2	2	-	-	-	-	2	10	3
Košický kraj	526240	Silická Jablonica	335																				
		Sirk	798	199	199	100	101	47	52	11	6	3	43	33	18	16	5	3	-	-	13	86	45
Košický kraj	526266	Slavec	460	157	157	78	88	39	52	13	6	1	30	25	16	15	2	1	1	1	13	51	29
Košický kraj	526274	Slavoška	156	14	14	6	7	3	5	1	1	1	1	1	1	1	-	-	-	-	1	7	3
Košický kraj	526282	Slavošovce	1 916	464	464	231	253	115	175	62	26	11	52	42	37	32	8	4	1	-	28	185	98
Košický kraj	526291	Stratená	199																				
		Šivetice	303	183	183	91	103	45	54	12	11	2	38	31	21	18	5	3	1	-	15	69	38
Košický kraj	526312	Štítnik	1 372	205	205	98	126	54	87	29	15	7	24	18	18	15	3	-	3	3	12	64	34
		Turčok	237	21	21	7	15	6	10	2	2	1	3	3	2	2	1	1	-	-	1	4	-
Košický kraj	526339	Vlachovo	846																				
Košický kraj	526347	Výšná Slaná	545	16	16	9	7	4	3	1	-	-	4	3	2	1	2	1	-	-	-	5	3
<b>Celkem</b>			<b>86 285</b>	<b>12 911</b>	<b>12 911</b>	<b>6 391</b>	<b>6 991</b>	<b>3 290</b>	<b>4 420</b>	<b>1 360</b>	<b>650</b>	<b>291</b>	<b>1 929</b>	<b>1 633</b>	<b>1 179</b>	<b>1 042</b>	<b>223</b>	<b>103</b>	<b>31</b>	<b>15</b>	<b>932</b>	<b>5 080</b>	<b>2 561</b>

OKRES SN - Spišská Nová Ves																							
Košický kraj	526355	Spišská Nová Ves	45 078	2 995	2 995	1 384	1 483	638	851	243	68	46	564	349	429	326	43	15	88	13	298	1 186	558
Košický kraj	526363	Arnutovce	399	178	178	89	87	42	50	10	2	1	35	31	14	13	1	-	-	-	13	86	44
Prešovský kraj	526371	Baldovce	222																				
Prešovský kraj	526380	Beharovce	169	4	4	2	2	1	2	1	-	-	-	-	-	-	-	-	-	-	-	2	1
Košický kraj	526398	Betlanovce	454	159	159	79	77	37	50	16	3	1	24	20	19	15	2	-	4	2	13	69	37
Prešovský kraj	526401	Bijacovce	717	41	41	19	17	6	6	-	2	1	9	5	1	-	1	-	-	-	-	21	11
Prešovský kraj	526410	Brutovce	256																				
Prešovský kraj	526428	Buglovce	238																				
Košický kraj	526436	Bystrany	1 916	1 186	1 186	604	560	282	235	23	62	33	263	226	185	181	8	6	2	-	175	580	293
Prešovský kraj	526452	Dlhé Stráže	428	80	80	41	41	22	18	1	3	1	20	20	20	20	3	3	-	-	17	29	18
Prešovský kraj	526461	Dofany	261	111	111	50	66	28	36	3	13	11	17	14	13	11	2	-	-	-	11	43	21
Prešovský kraj	526479	Domaňovce	786	21	21	10	15	6	8	3	3	-	4	3	3	2	3	2	-	-	-	1	-
Prešovský kraj	526487	Dravce	702	83	83	35	51	23	30	11	4	2	17	10	5	4	-	-	1	-	4	29	8
Prešovský kraj	526495	Dúbrava	335																				
Košický kraj	526509	Gelnica	6 387	457	457	227	233	111	136	33	13	7	84	71	15	9	11	7	4	2	-	206	104
Prešovský kraj	526517	Granč-Petrovce	538																				
Prešovský kraj	526525	Harakovce	75																				
Košický kraj	526533	Harichovce	1 391	5	5	2	3	2	2	1	1	1	-	-	-	-	-	-	-	-	-	2	-
Košický kraj	526541	Helcmanovce	1 683	282	282	146	169	83	116	53	24	12	32	23	22	18	4	1	1	-	17	82	45
Košický kraj	526550	Henclová	173																				
Košický kraj	526568	Hincovce	199																				
Košický kraj	526576	Hnilčík	542																				
Košický kraj	526584	Hnilec	637	34	34	19	20	13	11	5	4	3	5	5	2	2	1	1	-	-	1	11	4
Košický kraj	526592	Hrabušice	1 895	649	649	327	344	182	270	103	17	11	57	48	50	42	9	2	1	-	40	262	130
Košický kraj	543144	Hrišovce	326																				
Košický kraj	543152	Chrasť nad Hornádom	717	175	175	87	88	40	38	3	8	3	42	34	29	24	8	3	1	1	20	75	37
Košický kraj	543161	Iliašovce	916	109	109	44	58	21	44	12	-	-	14	9	8	7	2	2	1	-	5	47	21
Prešovský kraj	543179	Jablonov	950	155	155	83	80	43	32	2	2	-	46	41	9	8	1	-	-	-	8	72	38
Košický kraj	543187	Jaklovce	1 977	80	80	42	43	22	28	12	8	4	7	6	7	6	3	2	-	-	4	24	12
Košický kraj	543195	Jamník	924																				
Košický kraj	543209	Kafava	394	51	51	22	33	11	18	3	2	-	13	8	2	2	-	-	-	-	2	13	7
Prešovský kraj	543217	Katúň	104																				
Prešovský kraj	543225	Kíčov	426	30	30	17	14	5	10	2	-	-	4	3	1	1	-	-	-	-	1	10	8
Košický kraj	543233	Kluknava	1 839																				
Košický kraj	543241	Kojšov	840	66	66	29	36	18	23	8	6	4	7	6	7	6	2	1	-	-	5	28	10
Košický kraj	543250	Kolinovce	491	59	59	32	32	17	13	5	2	1	17	11	15	10	8	4	1	-	6	22	10
Košický kraj	543268	Krompachy	8 611	991	991	487	483	218	263	70	49	22	171	126	73	60	10	3	6	-	57	45	233













Prešovský kraj	528030	Vyšná Jedľová	167																				
Prešovský kraj	528048	Vyšná Oľšava	549	67	67	35	36	19	25	9	1	-	10	10	3	3	-	-	-	-	7	28	18
Prešovský kraj	528056	Vyšná Pisaná	77																				
Prešovský kraj	528064	Vyšný Komárnik	51	9	9	4	5	2	5	2	-	-	-	-	-	-	-	-	-	-	4	2	
Prešovský kraj	528072	Vyšný Mirošov	550	178	178	85	101	53	88	45	9	7	4	1	4	1	2	1	2	-	-	48	19
Prešovský kraj	528081	Vyšný Orlik	318	39	39	17	18	-	12	-	2	-	4	-	-	-	-	-	-	-	-	21	-
<b>Celkem</b>			<b>43 434</b>	<b>3 020</b>	<b>3 018</b>	<b>1 452</b>	<b>1 648</b>	<b>779</b>	<b>1 267</b>	<b>543</b>	<b>151</b>	<b>74</b>	<b>231</b>	<b>162</b>	<b>176</b>	<b>139</b>	<b>52</b>	<b>21</b>	<b>13</b>	<b>6</b>	<b>125</b>	<b>1 077</b>	<b>473</b>
<b>OKRES TB - Trebišov</b>																							
Košický kraj	528099	Trebišov	20 844	3 072	3 072	1 438	1 351	613	700	150	250	103	401	360	362	303	58	22	25	2	279	1 616	752
Košický kraj	528102	Bačka	552	87	87	41	51	23	24	1	9	4	18	18	18	18	-	-	-	-	18	33	16
Košický kraj	528111	Bačkov	599	114	114	67	65	34	40	12	5	3	20	19	14	13	1	-	1	1	12	47	31
Košický kraj	528129	Bara	415	11	11	6	3	2	1	-	-	-	2	2	1	1	-	-	-	-	1	4	2
Košický kraj	528137	Beša	467	8	8	5	7	4	6	3	-	-	1	1	1	1	-	-	-	-	1	1	1
Košický kraj	528145	Biel	1 310	94	94	43	41	17	28	9	1	-	12	8	12	8	1	-	3	-	8	50	25
Košický kraj	528153	Bodrog	626																				
Košický kraj	528161	Boľ	715																				
Košický kraj	528170	Borša	1 452	17	17	7	11	5	8	3	1	-	2	2	2	2	-	-	-	-	2	5	1
Košický kraj	528188	Boľany	1 016	220	220	136	131	75	89	39	13	9	29	27	23	20	3	1	3	2	17	71	49
Košický kraj	528200	Brehov	740	15	15	8	9	4	6	1	-	-	3	3	-	-	-	-	-	-	5	3	3
Košický kraj	528218	Brezina	706	77	77	47	39	23	27	13	3	1	9	9	-	-	-	-	-	-	35	23	23
Košický kraj	528226	Byšta	209																				
Košický kraj	528234	Cejkov	1 270	19	19	8	16	7	9	2	4	3	3	2	2	1	-	-	2	1	-	3	1
Košický kraj	528242	Čelovce	493	58	58	27	22	10	14	4	2	2	6	4	6	4	2	-	-	-	4	26	11
Košický kraj	528251	Čerhov	734																				
Košický kraj	528269	Černocho	256																				
Košický kraj	528277	Čičarovce	875	66	66	27	38	13	8	-	12	4	18	9	2	2	-	-	-	-	2	25	12
Košický kraj	528285	Čierna	456																				
Košický kraj	528293	Čierna nad Tisou	5 347	824	824	411	448	225	252	66	45	19	151	140	142	137	6	2	1	-	135	360	178
Košický kraj	528307	Čierne Pole	293																				
Košický kraj	528315	Dargov	590																				
Košický kraj	528323	Dobrá	340	32	32	18	18	9	10	2	1	1	7	6	7	6	1	-	-	-	6	11	7
Košický kraj	528331	Drahňov	1 040	369	369	180	185	80	126	38	16	6	43	36	22	19	4	3	7	5	11	146	79
Košický kraj	528340	Dvorianky	658	10	10	3	4	2	3	1	-	-	1	1	1	1	-	-	-	-	1	6	1
Košický kraj	528358	Egreš	401	97	97	44	62	25	32	6	5	2	25	17	10	5	3	-	2	-	5	34	18
Košický kraj	528366	Hraň	1 446	236	236	121	158	80	118	50	15	8	25	22	25	20	5	2	4	2	16	62	31
Košický kraj	528374	Hrčef	804	225	225	102	119	57	39	5	18	8	62	44	18	16	1	-	1	-	16	93	38
Košický kraj	528382	Hriadky	439																				
Košický kraj	528391	Ižkovce	167	7	7	3	5	3	4	2	-	-	1	1	1	1	-	-	-	-	1	2	-









Prešovský kraj	529028	Prosačov	144	66	66	28	36	15	23	8	3	1	10	6	-	-	-	-	-	-	25	10	
Prešovský kraj	529036	Radvanovce	186																				
Prešovský kraj	529044	Rafajovce	179	36	36	18	21	9	13	4	3	-	5	5	5	5	-	-	-	5	14	8	
Prešovský kraj	529052	Remeniny	260																				
Prešovský kraj	529061	Rohožník	76																				
Prešovský kraj	529079	Rudlov	551	95	95	49	55	23	48	19	4	2	3	2	2	1	1	-	-	-	1	38	21
Prešovský kraj	529087	Ruská Kajňa	198																				
Prešovský kraj	529095	Ruská Poruba	301																				
Prešovský kraj	529109	Ruská Vola	111	38	38	18	16	9	6	1	2	-	8	8	2	2	2	2	-	-	-	22	9
Prešovský kraj	529117	Ruský Kazimír	193																				
Prešovský kraj	529125	Sačurov	1 796	285	285	103	100	48	44	7	14	6	42	35	31	25	5	-	3	2	23	152	71
Prešovský kraj	529133	Sečovská Polianka	2 454																				
Prešovský kraj	529141	Sedliská	1 025	48	48	24	27	14	10	1	4	-	13	13	13	13	-	-	-	-	13	18	10
Prešovský kraj	529150	Skrabské	691	137	137	68	69	33	48	16	2	1	19	16	12	10	2	1	1	-	9	61	29
Prešovský kraj	529168	Slovenská Kajňa	830																				
Prešovský kraj	529176	Sol	1 962	611	611	320	328	163	189	65	39	18	120	80	54	44	15	5	1	1	38	249	137
Prešovský kraj	529184	Štefanovce	108																				
Prešovský kraj	529192	Tovarné	1 054	15	15	8	9	4	9	4	-	-	-	-	-	-	-	-	-	-	-	5	3
Prešovský kraj	529206	Tovarnianska Polianka	146																				
Prešovský kraj	529214	Vavrinec	92																				
Prešovský kraj	529222	Vehec	1 756	522	522	240	257	104	163	42	33	12	61	50	54	47	5	-	2	-	47	222	125
Prešovský kraj	529231	Vlača	209																				
Prešovský kraj	529249	Vyšná Sitnica	477																				
Prešovský kraj	529257	Vyšný Žipov	1 142	120	120	60	58	25	33	7	8	6	17	12	14	12	3	1	-	-	11	55	30
Prešovský kraj	529265	Zámutov	2 177	840	840	411	369	183	232	72	35	22	102	89	89	87	5	4	1	-	83	361	136
Prešovský kraj	529273	Závada	126																				
Prešovský kraj	529281	Zlatník	95																				
Prešovský kraj	529290	Žalobín	637	168	168	90	98	47	69	24	10	6	19	17	14	12	3	1	-	-	11	62	39
<b>Celkem</b>			<b>73 029</b>	<b>8 807</b>	<b>8 807</b>	<b>4 291</b>	<b>4 374</b>	<b>2 090</b>	<b>2 769</b>	<b>869</b>	<b>492</b>	<b>238</b>	<b>1 133</b>	<b>983</b>	<b>742</b>	<b>656</b>	<b>116</b>	<b>42</b>	<b>18</b>	<b>6</b>	<b>608</b>	<b>3 712</b>	<b>1 794</b>

### Vysvětlivky:

S = spolu

Ž = ženy

51 = romské obyvatelstvo

52 = Romové v produktivním věku

53 = pracující Romové

54 = studující Romové/připravující se na povolání

55 = nepracující Romové

56 = Romové, kteří nejsou schopni zařazení do práce

57 = Romové s trvalou invaliditou

58 = Romové s částečnou invaliditou

59 = ženy s dětmi (mateřská dovolená)

86 = romské děti do 14 let

U Velkého Šarišu jsou připočtené Medzany (kromě počtu obyvatel, který byl dostupný jen k datu 1. 1. 1989)





519626	Nemcovce																		
519634	Nižná Polianka																		
519642	Nižná Voľa																		
519669	Nižný Tvarožec	2	1	7	4	11	3	22	8	9	4	-	10	91		-	1	1	
519677	Oľšavce																		
519685	Ondavka																		
519693	Ortuťová	1	1	-	-	5	3	4	2	2	1	-	-	-	-	-	-	-	
519707	Osikov																		
519715	Petrová	13	5	13	9	30	14	52	29	16	8	-	26,7	33	177		-	9	5
519723	Poliakovce																		
519731	Porúbka																		
519936	Raslavice	3	-	12	9	17	14	44	22	11	5	-	2	13		-	45	23	
519740	Regetovka																		
519758	Rešov																		
519766	Richvald	1	1	1	-	2	-	3	2	2	2	-	-	-	-	-	-	-	-
519774	Rokytov	3	-	7	3	5	2	15	6	5	4	-	-	-	-	-	8	8	8
519782	Smilno																		
519791	Snakov	7	1	8	4	17	9	25	14	8	4	-	8,4	12	44		-	5	4
519804	Stebnicka Huta																		
519812	Stebník																		
519821	Stuľany																		
519839	Sveržov	1	1	2	2	-	-	4	2	2	2	-	1	21		-	2	1	1
519847	Šarišské Čierne	1	-	3	1	3	2	12	5	4	2	-	1;1	2	9		-	9	4
519855	Šašová	-	-	-	-	3	-	3	-	2	2	-	-	-	-	-	-	-	-
519863	Šiba																		
519871	Tarnov																		
519880	Tročany																		
519901	Varadka	1	-	3	-	6	5	21	10	4	1	-	3	28		-	6	5	5
519910	Vyšná Polianka	-	-	4	3	4	2	3	2	-	-	-	-	-	-	-	-	-	-
519928	Vyšná Voľa																		
519944	Vyšný Kručov																		
519952	Vyšný Tvarožec																		
519961	Zborov	21	10	51	38	69	37	193	97	39	24	-	59	562		-	33	19	19
519979	Zlaté																		
519987	Železník																		
519995	Želman.-Dukovce																		
	<b>Celkem</b>	<b>138</b>	<b>80</b>	<b>283</b>	<b>151</b>	<b>480</b>	<b>247</b>	<b>1 349</b>	<b>734</b>	<b>371</b>	<b>207</b>	<b>0</b>	<b>298</b>	<b>2 092</b>		<b>0</b>	<b>346</b>	<b>175</b>	<b>175</b>



520411	Krásny Brod	1	1	2	2	2	2	6	4	4	1	-	-	-	-	1	1
520438	Ladomirov	-	-	-	-	-	-	2	-	3	1	-	-	-	-	1	1
520446	Lieskovec																
520454	Lubiša	1	1	3	2	6	3	16	10	3	1	-	-	-	-	-	-
520462	Lukačovce																
520471	Medzilaborce	11	4	29	12	29	26	99	51	26	16	-	-	-	-	16	5
520489	Michajlov																
520497	Modra n.Ciroch.																
520501	Myslina	-	-	4	2	4	3	11	7	2	1	-	-	-	-	3	2
520519	Ňagov	-	-	-	-	1	1	3	3	1	1	-	-	-	-	-	-
520527	Nechválava Polianka																
520535	Nižná Jablonka	2	1	4	-	1	-	8	5	4	3	-	-	-	-	1	1
520543	Nižné Ladičkovce	1	1	-	-	4	2	3	1	-	-	-	-	-	-	-	-
520551	Nová Sedlica																
520560	Ohradzany																
520578	Olka																
520586	Olšinkov																
520594	Osadné	-	-	1	-	2	-	4	1	2	1	-	-	-	-	1	1
520616	Palota	-	-	3	2	2	1	16	7	5	1	-	-	-	-	-	-
520624	Papín																
520632	Parihuzovce																
520641	Pčoliné																
520659	Pichne																
520667	Porúbka																
520675	Príslop																
520683	Ptičie	-	-	-	-	-	-	1	1	3	-	-	-	-	-	-	-
520691	Radvaň n.Labor.	-	-	3	2	4	2	18	4	4	4	-	-	-	-	6	4
520705	Repejov																
520713	Roškovce	-	-	-	-	2	1	2	-	2	1	-	-	-	-	-	-
520721	Rovné	1	1	3	3	5	3	5	2	-	-	-	-	-	-	-	-
520730	Runina																
520748	Ruská Volová																
520764	Ruský Potok																
520772	Slovenská Volová	5	-	10	4	10	5	12	5	3	-	-	-	-	-	2	1
520781	Slovenské Krivé																
520802	Snina	27	20	59	27	60	38	234	121	178	96	-	-	-	-	14	8
520811	Stakčínska Roztoka																
520829	Stakčín	9	3	25	13	19	9	64	28	29	11	-	-	-	-	51	31





521248	Bukovec																			
521256	Bunetice																			
521264	Buzica	4	2	8	4	11	7	18	10	7	3	-	0;4	4	0;14	14		-	-	-
521272	Cestice																			
521281	Čakanovce	3	2	8	4	12	7	34	12	10	5	-	0;10	10	1	83		-	-	-
521299	Čaňa	27	11	44	22	63	26	96	39	50	18	-		-		-		-	-	-
521302	Čečejevce	7	4	10	5	11	5	21	11	18	11	-		-		-		-	-	-
521311	Čížatice																			
521329	Debraď	1	-	2	1	3	2	7	4	1	1	-		-		-		-	-	-
521337	Drienovec	18	6	39	28	30	14	65	36	16	8	-		-		-		-	-	-
521345	Družstevná pri Hornáde	6	3	16	8	20	10	59	32	30	18	-	2;5	7	23;35	58		4	-	-
521353	Ďurďošik																			
521361	Ďurkov	11	5	25	13	38	21	78	42	47	24	-		6		34		7	-	-
521370	Geča																			
521388	Gyňov																			
521396	Hačava	3	1	2	-	5	2	10	3	4	3	-	4;4	8	29;50	79		4	-	-
521400	Haniska																			
521418	Herľany	5	3	8	4	12	6	61	29	21	-	-	0;5	5	0;43	43		7	-	-
521426	Hodkovce																			
521442	Hrašovik																			
521451	Hutníky	5	3	11	7	22	8	43	24	16	6	-	2;5	7	14;35	49		2	-	-
521469	Hýľov																			
521477	Chrastné	2	-	4	-	3	-	7	-	2	-	-		-		-		-	-	-
521485	Janík	-	-	-	-	-	-	-	-	-	-	-	0;1	1	0;1	1		-	-	-
521493	Jasov	33	15	64	26	87	37	149	80	82	39	-	12;2	14	53;18	71		12	-	-
521507	Kalša																			
521523	Kecerovce	51	23	79	41	138	64	269	132	71	34	-	22;8	30		-		-	-	-
521540	Kecerovský Lipovec																			
521558	Kokšov-Bakša	1	1	-	-	2	-	2	1	1	1	-		-		-		-	-	-
521566	Komárovce	-	-	-	-	-	-	1	-	-	-	-		-		-		-	-	-
521574	Košická Belá																			
521582	Košická Polianka	-	-	3	1	5	3	6	4	7	4	-						-	-	-
521591	Košické Oľšany	4	2	10	4	10	5	24	9	14	3	-	1;1	2	1;3	4		-	-	-
521604	Košický Klečenov																			
521612	Kráľovce	5	2	13	8	17	10	51	31	15	6	-	0;1	1	0;5	5		-	-	-
521639	Kysak	-	-	2	-	2	1	2	1	1	-	-		-		-		-	-	-
521655	Malá Ida	2	2	-	-	-	-	2	1	1	1	-		-		-		-	-	-
521663	Malá Lodina	3	3	3	1	4	3	7	6	8	6	-	1;1	2	3;1	4		-	-	-

521671	Medzev	20	10	49	25	67	33	129	54	39	19	-	6;4	10	56;6	62		-	-	-	
521698	Moldava nad Bodvou	33	18	58	36	87	34	232	119	71	39	-	13;8	21	51;65	116		-	-	-	
521701	Mudrovce																				
521710	Hutky																				
521728	Nižná Kamenica																				
521736	Nižná Myšľa	2	1	5	4	9	4	21	12	2	2	-		13		80		-	-	-	
521744	Nižný Čaj																				
521752	Nižný Klátov																				
521761	Nižný Lánec	4	2	8	8	12	8	17	9	8	3	-	3;5	8	11;44	55		-	-	-	
521779	Nová Bodva	-	-	4	-	4	-	9	-	5	-	-		-		-		-	-	-	
521787	Nováčany	2	1	7	5	9	5	13	5	7	2	-		12		93		-	-	-	
521795	Nová Polhora																				
521809	Nový Salaš																				
521817	Obišovce																				
521825	Olšovany	4	3	1	-	6	3	12	8	8	5	-	0;1	1	0;14	14		-	-	-	
521833	Opátka																				
521841	Opiná																				
521850	Paňovce																				
521868	Peder	5	2	-	-	3	2	3	1	1	1	-		-		-		-	-	-	
521876	Perín Chym	1	1	-	-	-	-	-	-	-	-	-		-		-		-	-	-	
521884	Ploské	1	-	2	-	5	3	12	6	15	6	-	1;2	3		45		-	-	-	
521892	Poproč																				
521906	Rákoš																				
521914	Rankovce																				
521922	Rešica																				
521931	Rozhanovce	11	6	11	7	15	7	20	12	21	11	-		-		-		-	-	-	
521949	Rudník																				
521957	Ruskov																				
521965	Sady nad Torysou	6	4	16	12	17	9	32	20	9	6	-	2;2	4	15;15	30		-	-	-	
521973	Seňa	12	6	19	11	23	12	63	33	-	-	-		-		-		-	-	-	
521981	Skároš	2	-	5	3	9	6	28	17	8	2	-		-		-		-	-	-	
522007	Slanec	6	3	12	7	13	6	48	22	37	21	-	1	3	8;16	24		-	-	-	
522015	Slanská Huta																				
522023	Slanské Nové Mesto																				
522031	Sokol	4	2	8	3	12	7	36	22	8	4	-	0;2	2	0;18	18		-	-	-	
522040	Svinica	1	1	4	2	8	4	12	4	8	5	-		15		-		-	-	-	
522066	Šemša																				
522074	Štós	9	-	6	-	9	-	11	-	5	-	-		-		-		-	-	-	



522457	Hlivištia																			
522465	Hnojné	-	-	2	1	2	1	4	3	4	2	-	-	-	-	-	-	-	-	
522473	Horňa	-	-	2	1	2	1	6	4	1	1	1	3	16		3	-	-		
522481	Horovce	5	2	7	4	6	5	25	7	5	2	1	2	2		1	-	-		
522490	Husák	-	-	-	-	-	-	-	-	-	-	-	-	-	-	-	-	-		
522503	Choňkovce																			
522511	Iňačovce	3	1	7	4	15	14	25	10	10	7	1	2	29		6	-	-		
522520	Inovce																			
522538	Jasenov																			
522546	Jastrabie pri Michalovc.	1	1	2	1	4	2	3	2	2	2	-	-	-	-	-	-	-		
522554	Jenkovce																			
522562	Jovsa	2	-	2	-	7	2	11	7	7	3	3	8	-		11	-	-		
522571	Kačanov	3	-	8	5	7	5	24	10	10	6	-	2	12		4	-	-		
522589	Kaluža																			
522597	Klokočov	-	-	-	-	-	-	3	2	-	-	-	1	-	-	-	-	-		
522601	Kolibabovce	-	-	-	-	-	-	-	-	-	-	-	1	3		1	-	-		
522627	Koňuš																			
522643	Koromľa																			
522651	Krásnovce																			
522660	Křcava	-	-	-	-	-	-	-	-	-	-	-	-	-	-	-	-	-		
522678	Kristy	-	-	3	3	2	1	6	2	3	2	-	-	-	-	-	-	-		
522686	Kusín																			
522694	Lastomír	6	4	6	2	4	-	31	13	8	4	-	-	-	-	-	-	-		
522708	Laškovce	1	-	9	7	16	8	34	15	14	10	1	7	47		11	-	-		
522716	Lekárovce																			
522724	Lesné																			
522732	Ložín	5	1	8	5	11	4	24	16	3	1	-	-	-	-	-	-	-		
522741	Lúčky	1	1	3	2	9	5	44	21	16	10	-	-	-	-	-	-	-		
522759	Malčice	12	6	26	12	44	20	72	38	35	15	-	-	-	-	-	-	-		
522767	Malé Raškovce																			
522783	Markovce	6	3	14	7	33	18	63	33	18	10	-	1;2	3	9;23	32	1;3	4	-	-
522791	Moravany	1	1	5	4	11	5	13	3	4	4	2	2;3	5		23		5	-	-
522805	Nacína Ves	4	1	27	15	62	33	73	27	31	13	-	-	-	-	-	-	-	-	
522813	Nižná Rybnica	1	-	1	-	-	-	-	-	1	1	-	-	-	-	-	-	-	-	
522821	Nižné Nemecké																			
522830	Orechová	2	2	2	-	-	-	7	6	1	1	-		1	-	-	-	-	-	
522848	Oreské	-	-	-	-	-	-	-	-	-	-	-	0;1	1		1		1	-	-
522856	Ostrov	1	1	1	1	2	1	-	-	1	-	1		1		13		3	-	-

522864	Palín	1	1	7	4	12	8	23	9	4	2	-	-	-	-	-	-	-
522872	Pavlovce nad Uhom	38	14	93	38	128	69	391	188	97	37	-	-	-	-	-	-	-
522881	Petrikovce																	
522899	Petrovce																	
522902	Petrovce nad Laborcom	5	2	9	4	11	4	22	10	16	7	1	-	-	-	-	-	-
522911	Pinkovce																	
522929	Podhorod																	
522937	Porostov																	
522945	Poruba pod Vihorlatom																	
522953	Porúbka																	
522961	Pozdišovce	2	2	6	1	10	3	22	14	10	5	1	-	-	-	-	-	-
522970	Priekopa																	
522988	Pusté Čemerné																	
522996	Rakovec nad Ondavou	1	1	1	1	3	3	7	3	5	3	-	1	1	1	-	-	-
523003	Remetské Hámre	-	-	-	-	-	-	-	-	-	-	-	-	-	-	-	-	-
523011	Ruská Bystrá																	
523020	Ruskovce	2	-	-	-	-	-	2	2	2	1	-	-	-	-	-	-	-
523038	Ruský Hrabovec	-	-	4	1	4	1	8	4	3	2	1	-	-	-	-	-	-
523046	Sejkov																	
523054	Senné	2	-	5	2	8	1	19	7	9	4	-	-	-	-	-	-	-
523062	Slavkovce	4	2	17	7	9	2	22	9	5	2	-	-	-	-	-	-	-
523071	Sliepkovce	4	4	10	7	19	10	43	22	26	12	1	-	-	-	-	-	-
523089	Sobrance	15	7	68	41	46	34	97	49	40	23	1	3	20	3	-	-	-
523097	Staré	-	-	-	-	1	-	2	1	1	-	-	-	-	-	-	-	-
523101	Strážske	9	4	19	9	36	20	79	44	27	13	-	-	-	-	-	-	-
523119	Stretava	3	2	4	2	9	7	17	7	11	5	1	-	-	-	-	-	-
523127	Stretavka																	
523135	Suché																	
523143	Svätuš																	
523151	Šamudovce	6	4	10	6	20	9	34	19	13	6	-	2,5	7	24	17	-	-
523160	Tašufa	-	-	-	-	-	-	2	-	-	-	1	0,4	4	0,1	1	-	-
523178	Tibava	1	1	2	1	1	-	7	5	3	1	-	-	-	-	-	-	-
523186	Trhovište	11	6	28	15	45	20	115	65	33	17	-	-	-	-	-	-	-
523194	Trnava pri Laborci	1	-	1	-	3	1	8	2	4	1	-	-	-	-	-	-	-
523208	Tušice	1	-	-	-	-	-	1	-	2	-	1	2	2	4	-	-	-
523216	Tušická Nová Ves																	
523224	Úbrež	1	1	11	7	8	5	22	7	6	5	1	9	63	14	-	-	-
523232	Veľké Revišťa	-	-	-	-	-	-	4	2	1	1	-	-	-	-	-	-	-

523259	Vinné	-	-	3	-	3	2	10	4	4	-	2		4		45		9	-	-
523267	Vojnatina																			
523275	Vofa																			
523283	Vrbnica	10	7	21	10	30	18	66	32	22	10	1		11		189		25	-	-
523291	Vysoká nad Uhom	-	-	-	-	-	-	3	2	-	-	-	0,1	1	0,5	5		-	-	-
523305	Vyšná Rybnica	2	1	2	2	1	-	4	3	4	4	-		-		-		-	-	-
523313	Vyšné Nemecké																			
523321	Vyšné Remety																			
523330	Záhor																			
522775	Zalužice	3	1	1	1	2	-	5	4	1	-	-		-		-		-	-	-
523348	Závadka	-	-	1	-	1	1	8	5	-	-	-		-		-		-	-	-
523356	Zbudza	-	-	-	-	4	3	9	3	2	2	-		-		-		-	-	-
523364	Zemplínska Široká	3	2	3	-	8	5	9	4	2	2	-		-		-		-	-	-
522635	Zemplínske Kopčany	2	-	1	-	1	1	10	3	2	2	-		-		-		-	-	-
523372	Žbince	8	5	14	8	22	11	73	35	22	8	-		-		-		-	-	-
	<b>Celkem</b>	<b>293</b>	<b>143</b>	<b>653</b>	<b>358</b>	<b>1 036</b>	<b>543</b>	<b>2 310</b>	<b>1 165</b>	<b>832</b>	<b>400</b>	<b>25</b>		<b>94</b>		<b>568</b>		<b>128</b>	<b>607</b>	<b>333</b>
523381	Poprad	142	74	166	96	187	103	656	349	148	67	-		6		80		18	-	-
523399	Abrahámovce																			
523402	Batizovce	9	3	30	13	50	36	140	82	20	9	-	0,5	5	0,118	118	0,23	23	-	-
523411	Bušovce																			
523429	Červený Kláštor																			
523437	Gánovce	3	1	11	5	28	15	57	21	24	14	-	0,2	2	0,8	8	0,2	2	-	-
523445	Gerlachov	4	2	9	5	24	10	44	21	10	6	-		-		-		-	-	-
523461	Havka																			
523470	Holumnica	11	8	31	16	29	10	105	46	34	13	-		1		5		1	-	-
523488	Hôrka	-	-	3	2	5	2	4	3	5	3	-		1		30		3	-	-
523491	Štrbské Pleso																			
523496	Hozelec																			
523500	Hradisko																			
523518	Hranovnica	25	6	64	28	70	28	172	89	36	20	-	11,6	17	123,65	188	24,17	41	-	-
523526	Huncovce	19	8	40	18	62	32	117	47	32	13	1	27,6	33	202,43	245	45,6	51	-	-
523534	Ihľany	15	8	30	14	50	22	153	73	55	29	-		2		20		4	-	-
523542	Jánovce	13	7	27	17	34	20	81	37	42	18	1		33		234		43	-	-
523551	Javorina (voj. ob.)																			
523569	Jezerско																			
523577	Jurské	16	9	27	12	51	27	109	54	38	20	2		12		72		17	-	-
523585	Kežmarok	40	19	65	28	119	53	267	139	69	35	1	7,11	18	51,73	124	8,16	24	-	-

523593	Kravany	3	1	3	-	2	1	25	13	8	3	-		5		25		5	-	-
523607	Križová Ves	32	20	57	28	98	46	221	118	50	22	1	21;1	22	146;6	152	35	36	-	-
523615	Lechnica																			
523623	Lendak																			
523631	Liptovská Teplička	17	9	18	12	34	13	72	41	31	17	1	5	17	25	107	8;19	27	-	-
523658	Lučivná	11	3	12	6	32	16	67	28	19	9	-		2		5		2	-	-
523666	Lysá nad Dunajcom																			
523674	Majere																			
523712	Matiašovce	-	-	-	-	-	-	3	-	1	-	-		1		-		-	-	-
523721	Mengusovce	3	2	10	3	18	6	46	24	1	1	-		-		-		-	-	-
523739	Mlynčeky																			
523747	Mlynica																			
523763	Nová Lesná	5	3	15	9	21	8	71	33	20	11	-		-		-		-	-	-
523771	Osturňa																			
523780	Podhorany	26	16	42	21	68	35	132	66	38	18	1	12;1	13	73;5	77	12	13	-	-
523798	Rakúsy	28	14	76	41	112	50	204	90	38	23	1	58;15	73	426;178	604	89;38	127	-	-
523801	Reľov	-	-	-	-	3	-	3	1	-	-	-		1		11		2	-	-
523810	Slovenská Ves	7	4	16	9	27	16	43	24	18	10	-	0;2	2	0;17	17	0;2	2	-	-
523828	Spišská Belá	5	3	21	10	26	9	56	26	29	9	-		-		-		-	-	-
523836	Spišská Stará Ves	8	3	9	4	12	6	38	16	6	2	-	2;0	2		13		4	-	-
523844	Spišská Teplica	5	4	15	9	24	12	70	31	19	10	-		-		-		-	-	-
523852	Spišské Bystré	3	1	8	2	17	7	37	15	11	5	1	16;0	16	83;0	83	18;0	18	-	-
523861	Spišské Hanušovce	-	-	1	-	1	1	3	1	2	1	1		2		18		3	-	-
523879	Spišský Štiavnik	16	7	31	18	68	32	140	63	33	18	1	29;11	40	342;125	467	56;23	79	-	-
523887	Stará Lesná	6	3	12	7	21	9	47	27	15	7	-	0;4	4	0;34	34	0;9	9	-	-
523895	Starý Smokovec	1	1	1	1	1	1	2	1	-	-	-		-		-		-	-	-
523909	Stráne pod Tatrami	27	15	50	25	75	41	157	82	49	28	1	73;2	75	522;19	541	95;3	98	-	-
523925	Svit	8	5	11	8	23	11	49	18	13	8	-		-		-		-	-	-
523933	Štrba	4	2	10	5	14	8	50	21	10	2	-	0;3	3	0;26	26	0;6	6	-	-
523107	Šuňava	2	1	2	2	4	2	15	6	6	4	1	3;3	6	25;11	36	5;3	8	-	-
523950	Švábovce	17	7	15	7	31	20	54	27	29	9	1	0;2	2	0;26	26	0;5	5	-	-
523968	Tatranská Lomnica																			
523976	Toporec	15	4	68	27	55	28	143	70	56	34	1	3;1	4	27;5	32	3;1	4	-	-
523984	Tvarožná	2	1	8	5	7	3	13	6	2	2	-		1		1		1	-	-
523992	Franková																			
524000	Veľká Lomnica	34	13	73	36	97	40	182	98	36	16	1	41;9	50	235;106	341	49;15	64	-	-
524018	Veľký Slavkov	4	1	11	6	24	10	56	29	13	9	-		-		-		-	-	-
524026	Vernár	1	-	3	1	1	1	3	1	-	-	-		-		-		-	-	-





524409	Fričovce	2	2	4	1	14	8	23	10	13	7	1		3		19		4	-	-
524417	Fulianka																			
524425	Geraltov																			
524433	Gregorovce																			
524441	Hanigovce																			
524450	Hendrichovce																			
524468	Hermanovce	11	5	16	8	15	7	63	31	21	9	1		12		168		23	-	-
524476	Hrabkov																			
524484	Hradisko																			
524492	Hubošovce																			
524506	Chmeľov	4	2	9	5	11	7	11	7	13	8	1		-		-		-	-	-
524514	Chmeľovec																			
524522	Chninianska Nová Ves																			
524531	Chninianske Jakub.	24	9	58	32	64	29	186	101	54	30	3		50		150		30	-	-
524549	Chniňany	9	5	14	12	30	16	56	31	33	16	1		7		68		12	-	-
524557	Jakovany																			
524565	Jakubova Voľa																			
524573	Jakubovany																			
524581	Janov	4	4	6	-	11	7	10	8	6	2	1		7		55		9	-	-
524590	Janovík																			
524603	Jarovnice	72	38	188	103	296	166	792	328	187	91	2	42;13	55		347		62	-	-
524611	Kamenica	-	-	-	-	-	-	-	-	2	-	-		-		-		-	-	-
524620	Kapušany	1	1	-	-	4	-	-	-	5	4	1		1		9		2	-	-
524638	Kendice	8	4	15	6	17	7	71	36	42	24	1		-		-		-	-	-
524646	Klenov																			
524654	Kojatice	3	2	3	2	8	3	14	6	14	9	1		3		18		3	-	-
524662	Kokošovce	2	2	6	3	8	4	10	8	17	4	1		1		6		2	-	-
524671	Krásna Lúka																			
524689	Krivany	3	-	3	2	7	4	28	10	13	5	-		-		-		-	-	-
524697	Križovany																			
524701	Kvačany																			
524719	Lačnov																			
524727	Lada																			
524735	Lažany																			
524743	Lemešany	7	3	17	6	19	9	39	21	27	9	1		15		147		24	-	-
524751	Lesíček	3	1	2	1	2	2	12	8	11	6	1		-		-		-	-	-
524760	Ličartovce	-	-	-	-	-	-	1	-	3	3	1		2		13		2	-	-
524778	Lipany	13	7	22	8	24	11	89	44	21	16	-		-		-		-	-	-

524786	Lipovce																		
524794	Lubovec																		
524808	Lúčina																		
524816	Lúčka																		
524824	Lutina																		
524832	Malý Slivník	13	11	18	10	27	22	47	24	29	16	1		-	-	-	-	-	
524841	Malý Šariš																		
524867	Miklušovce																		
524875	Milpoš	1	-	-	-	2	1	11	6	8	1	1		6	40	6	-	-	
524883	Mirkovce	16	9	31	14	36	17	101	54	64	37	2		4	36	7	-	-	
524905	Mošurov																		
524913	Nemcovce																		
524921	Nižný Slavkov	2	1	10	6	8	6	20	11	-	-	1		16	80	12	-	-	
524930	Okružná																		
524948	Olejníkov	2	1	8	3	4	1	18	9	8	6	1	7;1	8	69	11	-	-	
524956	Oľšov	-	-	2	1	1	-	2	-	1	1	1		2	11	2	-	-	
524964	Ondrašovce																		
524981	Ostrovany	26	15	47	24	53	37	60	40	58	33	1		9	73	9	-	-	
524999	Ovčie							6	1	1	1								
525006	Pečovská Nová Ves	9	8	20	14	33	17	73	39	35	17	2	22;9	31	198	37	-	-	
525014	Petrovany	3	-	16	10	15	8	34	16	19	9	2		2	5	2	-	-	
525022	Podhorany																		
525031	Podhradík																		
525049	Poloma																		
525057	Proč																		
525065	Pušovce																		
525073	Radatice																		
525081	Ratvaj																		
525090	Ražňany	1	1	3	2	1	-	4	2	2	1	-		1	13	2	-	-	
525103	Rencišov	-	-	1	-	1	-	2	1	1	-	1		-	-	-	-	-	
525111	Rokycany	9	7	21	14	22	10	41	20	19	10	2		-	-	-	-	-	
525120	Rožkovany			2	1	7	1	23	10	12	5	1	8;3	11	71	12	-	-	
525138	Ruská Nová Ves	2	2	6	4	8	6	29	11	22	6	1		-	-	-	-	-	
525146	Sabinov	35	13	69	18	74	41	178	88	81	35	-		-	-	-	-	-	
525154	Sedlice	3	2	1	-	-	-	5	2	10	5	1		1	20	3	-	-	
525162	Seniakovce	-	-	-	-	1	1	1	1	1	-	-		-	-	-	-	-	
525171	Svinia	21	13	33	8	47	24	99	46	27	18	2		24	217	31	-	-	
525189	Šarišská Poruba	5	2	5	5	10	5	20	8	12	5	1		7	83	12	-	-	

525197	Šarišská Trstená	5	3	2	2	4	1	11	5	9	8	1		-		-		-	-	-
525201	Šarišské Bohdanovce																			
525219	Šarišské Dravce																			
525235	Šarišské Michaľany	3	2	13	4	8	5	18	8	15	11	-		-		-		7	-	-
525243	Šarišské Sokolovce																			
525251	Šindliar	4	3	11	7	9	3	17	10	12	5	1		1		21		3	-	-
525260	Široké																			
525278	Štefanovce																			
525286	Teriakovce																			
525294	Terňa	9	6	12	5	16	3	24	14	18	6	2		-		-		-	-	-
525308	Tichý Potok	1	1	2	1	4	3	3	2	2	1	-		4		31		4	-	-
525316	Torysa	4	2	5	3	11	7	27	11	10	2	2		6		34		6	-	-
525324	Trnkov																			
525332	Tuhrina	3	2	17	6	9	5	37	21	13	5	1	2,4	6		25		4	-	-
525341	Tulčík																			
525359	Uzovce																			
525367	Uzovské Pekľany	4	2	2	1	1	1	13	6	7	5	1	5,40	45		40		5	-	-
525375	Uzovský Šalgov																			
525383	Varhaňovce	24	11	37	12	54	21	136	74	66	29	2		-		-		-	-	-
525391	Veľký Slivník																			
525405	Veľký Šariš	11	6	17	7	32	15	53	24	24	12	2		19		104		19	-	-
525413	Víťaz	1	1	2	2	3	2	13	6	1	1	1		5		26		5	-	-
525421	Vysoká																			
525430	Vyšná Šebastová																			
525448	Záborské																			
525456	Záhradné																			
525464	Závadka																			
525472	Zlatá Baňa																			
525481	Žatkovce																			
525499	Žehňa	9	5	24	12	20	13	86	40	21	9	1	2,3	5		21		3	-	-
525502	Žipov																			
525511	Župčany																			
	<b>Celkem</b>	<b>479</b>	<b>251</b>	<b>996</b>	<b>482</b>	<b>1 392</b>	<b>717</b>	<b>3 423</b>	<b>1 621</b>	<b>1 453</b>	<b>762</b>	<b>54</b>		<b>370</b>		<b>2 243</b>		<b>380</b>	<b>1 035</b>	<b>772</b>
525529	Rožňava	65	32	141	70	224	108	511	264	141	67	1	30,21	51		183		48	-	-
525537	Ardovo	-	-	2	1	1	-	3	2	1	1	-		-		-		-	-	-
525545	Betliar	1	-	3	1	3	3	18	7	4	3	-		-		-		-	-	-
525553	Bohúňovo	-	-	-	-	1	1	3	2	1	1	-		-		-		-	-	-

525561	Bôrka	5	2	7	2	13	8	33	18	11	7	-		3		21		4	-	-
525570	Brdárka	1	1	2	2	3	3	3	2	-	-	-		-		-		-	-	-
525596	Čierna Lehota	2	1	6	4	8	5	27	12	8	4	-		-		-		-	-	-
525600	Čoltovo	-	-	10	6	13	8	44	23	16	7	-		-		-		-	-	-
525618	Dedinky																			
525626	Dlhá Ves	-	-	-	-	3	1	3	1	1	1	-		-		-		-	-	-
525634	Dobšiná	39	20	70	31	95	45	278	134	78	35	1		17		116		23	-	-
525642	Dmava	1	1	80	5	7	3	26	19	4	1	-		-		-		-	-	-
525651	Gemerská Hôrka	5	2	12	7	19	11	73	46	33	17	1		1		5		1	-	-
525669	Gemerská Poloma	5	3	16	8	24	11	51	31	8	4	-		1		9		1	-	-
	G.Sad	1		4	3	5	4	18	8	4										
	G.Teplice	4	3	2	1	7	5	14	3	5	4									
525693	Gočaltovo	2	1	3	1	4	2	14	3	3	1	1		3		30		7	-	-
525707	Gočovo																			
525715	Hanková	1	1	3	1	4	2	2	1	-	-	-		-		-		-	-	-
525723	Henckovce	2	-	4	3	12	5	20	13	6	4	1		2		14		3	-	-
525731	Honce	-	-	2	-	1	-	1	1	1	1	-		-		-		-	-	-
525740	Hrhov	1	-	4	2	6	4	17	9	6	3	-		-		-		-	-	-
525758	Hrušov	-	-	2	-	4	1	6	3	7	6	-		-		-		-	-	-
	Hucín	5	4	12	4	17	8	54	28	23	14	1		11		22		11	-	-
	Chyžné	1	1	3	2	3	1	11	9	6	4	-		-		-		-	-	-
525782	Jablonov nad Turňou																			
	Jelšava	8	5	56	33	89	43	216	107	60	23							-	-	-
	Kameňany	8	5	12	6	20	9	66	33	21	10	1		2		10		2	-	-
525821	Kečovo																			
525839	Kobeliarovo	3	2	10	5	6	4	11	8	5	3	1		10		56		13	-	-
525847	Kocelovce	3	2	2	-	4	4	16	7	4	3	1		-		-		-	-	-
525855	Kováčová																			
525863	Krásnohorská Dlhá Lúka	1	1	-	-	1	-	1	1	-	-	-		-		-		-	-	-
525871	Krásnohorské Podhradie	16	9	37	15	60	31	190	95	51	24	1		21		139		25	-	-
525898	Kunova Teplica	8	3	14	4	15	9	40	22	8	4	-		-		-		-	-	-
	Ličince	11	7	17	10	33	15	44	22	19	7	1		-		-		-	-	-
525910	Lipovník	1	1	1	1	2	1	-	-	1	-	-		-		-		-	-	-
	Lubeník	5	2	6	2	22	14	66	38	16	5	-		-		-		-	-	-
525936	Lúčka																			
	Magnezitovce	3	-	9	2	10	4	6	3	6	1	-		-		-		-	-	-
525952	Markuška	1	1	3	2	2	1	8	4	-	-	2		5		23		7	-	-
525961	Meliata	2	-	6	3	-	-	4	2	1	-	1		1		3		1	-	-

	Muráň	13	10	15	9	18	10	44	17	29	17	1		2		2		-	-	-	
	M. Dlhá Lúka	4	4	10	6	16	7	40	21	10	5	1		9		59		14	-	-	
	M. Huta																				
	M. Lehota																				
	M. Zdychava																				
	Nádraž	1	1	4	3	5	1	10	3	5	2	-		-		-		-	-	-	
526045	Nížná Slaná	5	1	9	3	13	4	45	26	10	4	-		-		-		-	-	-	
526053	Ochtiná	5	2	7	3	16	10	56	25	22	12	-		-		-		-	-	-	
526061	Pača	1	-	-	-	-	-	7	4	1	-	-		-		-		-	-	-	
526070	Pašková	4	1	10	6	13	6	19	11	16	9	-		-		-		-	-	-	
526088	Petrovo	-	-	-	-	3	2	2	-	1	-	1		2		11		2	-	-	
526096	Plešivec	11	3	8	5	26	12	78	41	22	8	-		-		-		-	-	-	
	Prihradzany	-	-	1	1	-	-	3	1	1	-	-		-		-		-	-	-	
	Rákoš	-	-	3	1	9	4	15	12	3	1	-		-		-		-	-	-	
526126	Rakovnica	-	-	-	-	1	-	-	-	-	-	-		-		-		-	-	-	
526134	Rejdová	6	2	6	3	9	3	33	17	15	10	1		10		85		14	-	-	
	Revúca	39	18	55	32	106	48	274	123	128	60	-		-		-		-	-	-	
	R. Lehota	-	1	1	1	1	3	1	-	-	-	-		-		-		-	-	-	
526177	Rochovce	2	1	3	2	7	3	7	3	4	1	-		-		-		-	-	-	
526185	Roštár	7	3	9	3	14	7	40	22	13	7	-		-		-		-	-	-	
526193	Rozložná	3	3	4	3	5	-	14	4	6	2	-		1		11		3	-	-	
526207	Rožňavské Bystré	1	-	2	-	3	3	13	10	4	1	-		-		-		-	-	-	
526215	Rudná	-	-	1	-	1	1	2	1	4	1	-		-		-		-	-	-	
526223	Silica	3	2	4	1	8	5	26	7	8	3	-		-		-		-	-	-	
526231	Silická Brezová	1	-	1	1	2	-	6	2	1	1	-		-		-		-	-	-	
526240	Silická Jablonica																				
	Sirk	7	4	8	5	20	12	51	24	14	8	-		-		-		-	-	-	
526266	Slavec	7	5	13	8	13	9	18	7	10	3	-		1		1		1	-	-	
526274	Slavoška	-	-	1	1	3	1	3	1	3	2	-		-		-		-	-	-	
526282	Slavošovce	9	5	31	16	49	26	96	51	35	13	1		3		2		1	-	-	
526291	Stratená																				
	Šivefice	8	4	15	9	10	6	36	19	26	11	-		-		-		-	-	-	
526312	Štítnik	4	3	9	6	17	7	34	18	17	9	-		2		11		2	-	-	
	Turčok	1	-	-	-	1	-	2	-	4	2	-		-		-		-	-	-	
526339	Vlachovo																				
526347	Vyšná Slaná	-	-	-	-	-	-	5	3	-	-	-		-		-		-	-	-	
	<b>Celkem</b>	<b>353</b>	<b>183</b>	<b>791</b>	<b>365</b>	<b>1 130</b>	<b>564</b>	<b>2 878</b>	<b>1 454</b>	<b>971</b>	<b>457</b>	<b>19</b>		<b>158</b>		<b>813</b>		<b>183</b>	<b>840</b>	<b>540</b>	



543284	Letanovce	12	4	41	19	60	29	123	55	50	23	1		39		340		63	-	-
543292	Levoča	46	18	109	60	193	97	504	251	229	105	1		-		-		-	-	-
543314	Lúčka																			
543322	Margecany	1	1	2	-	1	1	3	2	3	1	-		-		-		-	-	-
543331	Markušovce	49	18	66	31	112	62	258	127	103	53	2		41		213		54	-	-
543349	Matejovce	3	3	1	-	7	4	14	7	2	-	1		-		-		-	-	-
543357	Mlynky	-	-	-	-	-	-	-	-	-	-	-		-		-		-	-	-
543365	Mníšek nad Hnilcom	10	7	27	11	33	16	88	42	38	18	1		7		34		9	-	-
543373	Nálepково	34	19	62	33	67	31	181	87	58	39	1		7		39		9	-	-
543381	Nemešany																			
543390	Nížné Repaše																			
543403	Odorín																			
543411	Olcava	2	1	3	1	7	2	7	4	-	-	1		-		-		8	-	-
543420	Oľšavica																			
543438	Oľšavka																			
543446	Ordzovany	1	-	1	-	3	2	1	-	1	-	-		1		3		1	-	-
543454	Pavľany																			
543462	Pofanovce																			
543471	Pongrácovce																			
543489	Poráč	4	1	20	6	40	24	34	12	18	6	1		1		2		1	-	-
543497	Prakovce	4	2	15	8	32	13	89	45	32	14	-		1		5		1	-	-
543501	Richnava	27	11	44	25	79	38	146	69	64	39	1		59		439		95	-	-
543519	Rudňany	29	13	62	34	96	50	221	104	86	34	2		39		203		39	-	-
543527	Slatvina																			
543535	Slovinky	2	1	9	6	17	9	30	15	18	7	1		1		2		1	-	-
543551	Smolnícka Huta	4	2	3	2	6	4	9	3	1	-	-		-		-		-	-	-
543560	Smolník	3	1	5	2	8	4	21	8	2	-	-		1		6		1	-	-
543578	Spišské Podhradie	6	4	16	5	21	10	75	39	30	13	-		-		-		-	-	-
543586	Spišské Tomášovce	13	6	31	15	25	9	79	37	51	25	1		60		404		90	-	-
543594	Spišské Vlachy	7	5	12	7	9	5	6	2	4	2	-		-		-		-	-	-
543608	Spišský Hrhov	5	-	9	3	16	10	32	18	10	6	-		-		-		-	-	-
543616	Spišský Hrušov																			
543624	Spišský Štvrtok	6	4	26	15	28	12	120	53	34	18	1		-		-		-	-	-
543632	Stará Voda																			
543641	Studenec																			
543659	Švedlár	15	4	37	24	57	32	166	75	62	33	1		1		1		1	-	-
543667	Teplica	2	1	3	1	5	3	10	3	4	3	1		3		20		4	-	-
543675	Torysky	1	1	1	1	2	2	8	5	6	4	-		4		29		4	-	-







527289	Gribov	-	-	-	-	3	1	3	1	2	1	-	2	14	-	-	-
527297	Havaj																
527301	Havranec																
527319	Hrabovčik																
527327	Hunkovce	4	2	6	4	3	1	18	10	14	10	-	1	4	-	-	-
527335	Chotča	-	-	-	-	-	-	3	2	4	3	-	-	-	-	-	-
527343	Jakušovce																
527351	Jurkova Voľa																
527360	Kapišová	2	-	5	4	6	3	14	8	3	2	-	-	-	-	-	-
527378	Kečkovce	1	-	3	2	1	1	-	-	3	-	-	-	-	-	-	-
527386	Kolbovce	-	-	1	-	-	-	5	-	7	4	-	1	-	-	-	-
527394	Korejovce																
527408	Korunková	-	-	-	-	-	-	-	-	-	-	-	-	-	-	-	-
527416	Kožuchovce																
527424	Krajná Bystrá	-	-	-	-	-	-	-	-	-	-	-	-	-	-	-	-
527432	Krajná Poľana	-	-	4	1	2	1	9	3	1	1	-	-	-	-	-	-
527441	Krajná Porúbka																
527459	Krajné Čierne																
527467	Krišlovce																
527475	Krušinec	-	-	2	-	3	2	1	1	-	-	-	-	-	-	-	-
527483	Kružlová	6	3	19	6	24	7	50	23	33	16	-	1	5	-	-	-
527491	Kurimka	-	-	-	-	-	-	-	-	4	2	-	-	-	-	-	-
527505	Ladomirová	4	3	13	5	28	15	65	32	17	11	-	-	-	-	-	-
527513	Lomné	-	-	1	1	2	-	2	1	-	-	-	-	-	-	-	-
527521	Makovce																
527530	Malá Poľana																
527548	Matovce																
527556	Medvedie																
527564	Mestisko																
527572	Miková	-	-	2	2	1	1	3	2	3	1	-	-	-	-	-	-
527581	Miňovce																
527599	Miroľa																
527602	Mlynárovce	-	-	-	-	2	1	1	1	2	1	-	-	-	-	-	-
527611	Mrázovce																
527629	Nižná Jedľová																
527637	Nižná Olšava	1	1	1	-	-	-	6	1	1	1	-	-	-	-	-	-
527645	Nižná Pisaná																
527688	Nová Polianka	-	-	-	-	-	-	2	1	1	1	-	-	-	-	1	1



528048	Vyšná Oľšava	4	-	5	3	6	5	13	10	2	-	-	-	-	-	-	-	-
528056	Vyšná Pisaná																	
528064	Vyšný Komárnik	1	1	-	-	-	-	3	1	2	-	-	-	-	-	-	-	-
528072	Vyšný Mirošov	11	3	5	2	6	4	26	10	10	7	-	-	-	-	-	-	-
528081	Vyšný Orlik	-	-	-	-	-	-	-	-	-	-	-	-	-	-	-	-	-
	<b>Celkem</b>	<b>138</b>	<b>28</b>	<b>148</b>	<b>66</b>	<b>230</b>	<b>114</b>	<b>536</b>	<b>258</b>	<b>272</b>	<b>149</b>	<b>0</b>	<b>175</b>	<b>647</b>	<b>0</b>	<b>293</b>	<b>200</b>	
528099	Trebišov	135	80	252	92	354	152	875	428	252	124	1	6	107	-	105	73	
528102	Bačka	3	1	4	2	8	4	18	9	9	4	-	2	16	-	3	2	
528111	Bačkov	4	3	6	5	9	6	28	17	12	7	1	8	102	-	2	2	
528129	Bara	-	-	1	-	1	1	2	1	-	-	-	-	-	-	4	2	
528137	Beša	-	-	-	-	-	-	-	-	-	-	-	-	-	-	-	-	
528145	Biel	3	-	5	2	4	1	38	22	7	2	-	-	-	-	3	1	
528153	Bodrog																	
528161	Boľ																	
528170	Borša	1	-	-	-	-	-	4	1	2	1	-	-	-	-	1	1	
528188	Boľany	11	6	8	4	10	7	42	32	18	12	1	13	126	-	18	12	
528200	Brehov	-	-	2	1	-	-	3	2	-	-	-	-	-	-	1	1	
528218	Brezina	1	1	6	3	6	1	22	18	7	1	1	2	10	-	3	1	
528226	Byšta																	
528234	Cejkov	1	-	-	-	-	-	2	1	-	-	-	-	-	-	-	-	
528242	Čelovce	1	-	5	2	8	4	12	5	7	3	-	3	11	-	10	6	
528251	Čerhov	3																
528269	Černocho																	
528277	Čičarovce	1	-	1	1	7	4	16	7	12	4	1	3	34	-	3	2	
528285	Čierna																	
528293	Čierna nad Tisou	21	11	46	22	94	51	199	94	56	29	-	-	-	-	16	8	
528307	Čierne Pole																	
528315	Dargov																	
528323	Dobrá	1	-	2	1	2	1	6	5	1	1	-	-	-	-	3	2	
528331	Drahňov	15	9	22	12	24	15	85	43	28	9	1	4	24	-	38	21	
528340	Dvorianky	1	-	-	-	1	-	4	1	1	1	-	-	-	-	-	-	
528358	Egreš	5	1	7	6	7	4	15	7	6	2	1	6	55	-	1	1	
528366	Hraň	8	6	10	4	14	7	30	14	17	10	-	-	-	-	16	10	
528374	Hrčel	7	2	16	5	15	8	55	23	18	8	1	10	105	-	13	7	
528382	Hriadky																	
528391	Ižkovce	-	-	1	-	-	-	-	-	-	-	-	-	-	-	-	-	
528404	Kapušianske Kľačany	3	1	4	1	9	3	35	20	13	8	1	3	32	-	7	6	





544167	Detrik																		
544175	Dlhé Klčovo	1	1	2	1	2	1	9	3	6	4	-	-	-	13	-	-		
544183	Ďurďoš	4	2	5	3	7	3	20	12	8	4	2	1	6	18	-	-		
544191	Giglovce																		
544205	Girovce																		
544213	Hanušovce nad Topľou	20	7	24	13	55	31	91	48	45	23	1	2	19	25	-	-		
544221	Hermanovce nad Topľou																		
544230	Hlinné	17	6	43	24	65	27	144	76	43	15	1	0,3	3	26	35	-	-	
528731	Holíčkovce																		
528749	Jasenovce																		
528757	Jastrabie nad Topľou	1	1	6	3	7	1	16	11	9	5	1	1	12	3	-	-		
528765	Juskova Voľa																		
528773	Kamenná Poruba	9	4	21	9	54	15	85	44	35	20	1	27	231	9	-	-		
528781	Kladzany																		
528790	Komárany	-	-	-	-	2	1	2	1	-	-	-	-	-	1	-	-		
528803	Košarovce																		
528811	Kučín	5	3	11	5	13	1	23	4	14	7	1	-	-	29	-	-		
528820	Kvakovce																		
528838	Majerovce																		
528846	Malá Domaša	4	2	2	1	4	2	11	8	5	3	1	4,2	6	26	4	-	-	
528854	Matiaška																		
528862	Medzianky																		
528871	Merník																		
528889	Michalok																		
528897	Nižná Sitnica																		
528901	Nižný Hrabovec	5	2	12	7	12	6	34	16	14	9	1	-	-	47	-	-		
528919	Nižný Hrušov	-	-	-	-	2	1	3	2	2	1	-	-	-	4	-	-		
528927	Nižný Kručov																		
528935	Nová Keľča																		
528943	Ondavské Matiašovce	4	1	6	4	7	2	48	23	21	13	1	1,2	3	7	19	-	-	
528951	Pakostov																		
528960	Pavlovce	2	1	1	-	4	1	11	6	5	2	-	-	-	4	-	-		
528978	Petkovce																		
528986	Petrovce																		
528994	Piskorovce																		
529001	Poša	3	2	8	2	12	4	33	20	7	3	1	4	43	4	-	-		
529010	Prituľany																		
529028	Prosačov	1	1	3	1	4	1	17	7	9	2	1	2	11	5	-	-		

529036	Radvanovce																			
529044	Rafajovce	2	-	4	2	3	2	5	4	5	2	1	2;1	3		15		1	-	-
529052	Remeniny																			
529061	Rohožník																			
529079	Rudlov	2	2	2	1	5	3	29	15	6	5	1	1;0	1		-		2	-	-
529087	Ruská Kajňa																			
529095	Ruská Poruba																			
529109	Ruská Voľa	1	-	3	1	5	2	13	6	6	4	1		4		25		-	-	-
529117	Ruský Kazimír																			
529125	Sačurov	13	4	28	15	31	11	80	41	16	11	1		-		-		33	-	-
529133	Sečovská Polianka																			
529141	Sedliská	2	1	-	-	1	1	15	8	3	2	1		4		48		3	-	-
529150	Skrabské	3	2	11	3	14	9	33	15	5	1	2	8;1	9	54;8	62		7	-	-
529168	Slovenská Kajňa																			
529176	Soľ	18	11	32	18	57	29	142	79	57	26	1	2;2	4	18;13	31		34	-	-
529184	Štefanovce																			
529192	Tovarné	-	-	2	2	-	-	3	1	1	-	-		-		-		1	-	-
529206	Tovarnianska Polianka																			
529214	Vavríneec																			
529222	Vechec	21	10	42	25	57	25	102	65	38	15	2	54;48	102	4;8	12		43	-	-
529231	Vlača																			
529249	Vyšná Sitnica																			
529257	Vyšný Žipov	6	3	13	8	20	12	16	7	8	6	1	8;3	11	42;17	59		7	-	-
529265	Zámutov	21	7	35	13	73	32	232	84	110	63	1	2;30	32		13		110	-	-
529273	Závada																			
529281	Zlatník																			
529290	Žalobín	5	4	4	2	15	12	38	21	16	9	1	4;4	8		20		8	-	-
	<b>Celkem</b>	<b>240</b>	<b>110</b>	<b>571</b>	<b>264</b>	<b>866</b>	<b>387</b>	<b>2 035</b>	<b>1 033</b>	<b>797</b>	<b>391</b>	<b>29</b>		<b>260</b>		<b>975</b>		<b>721</b>	<b>721</b>	<b>407</b>

### Vysvětlivky

S = Spolu

Ž = Ženy

87 = Romové narození v roce 1989

88 = Romové narození v r. 1987-88

89 = Romové narození v r. 1984-1986

90 = Romové narození v r. 1977-83

91 = Romové 14-18 -letí



71 = romské osady

chatrče staré domy; nově vzniklé

72 = romské chatrče

obyvatelstvo ve starých chatřích; obyvatelstvo v nově vzniklých chatřích

73 = obyvatelstvo v chatřích

rodiny ve starých chatřích; rodiny v nově vzniklých chatřích

74 = rodiny v chatřích

U Velkého Šarišu jsou připočtené Medzany (kromě počtu obyvatel, který byl dostupný jen k datu 1. 1. 1989)









Prešovský kraj	520497	Modra nad Cirochou	1 069																				
Prešovský kraj	520501	Myslina	522	48	48	25	26	11	13	-	2	1	11	10	-	-	3	1	-	-	4	19	-
Prešovský kraj	520527	Nechválava Polianka	193																				
Prešovský kraj	520535	Nižná Jablonka	220	38	38	15	22	8	12	1	4	1	6	6	-	-	1	1	-	-	4	15	-
Prešovský kraj	520543	Nižné Ladičkovce	359	15	15	7	7	3	4	-	-	-	3	3	-	-	-	-	-	-	-	8	-
Prešovský kraj	528897	Nižná Sitnica	344																				
Prešovský kraj	520560	Ohradzany	752																				
Prešovský kraj	528951	Pakostov	491																				
Prešovský kraj	520624	Papín	1 164																				
Prešovský kraj	520667	Porúbka	296																				
Prešovský kraj	529010	Prituľany	92																				
Prešovský kraj	520683	Ptičie	590	6	6	2	5	1	2	1	3	-	-	-	-	-	-	-	-	-	-	1	-
Prešovský kraj	529061	Rohožník	76																				
Prešovský kraj	520721	Rovné	446	29	29	17	15	8	11	4	-	-	4	4	-	-	-	-	-	-	2	14	-
Prešovský kraj	529087	Ruská Kajňa	198																				
Prešovský kraj	529095	Ruská Poruba	301																				
Prešovský kraj	520772	Slovenská Volová	524	110	110	52	71	37	40	14	-	-	31	23	-	-	5	2	-	-	19	37	-
Prešovský kraj	520781	Slovenské Krivé	150																				
Prešovský kraj	520896	Topoľovka	790	12	12	7	3	1	3	1	-	-	-	-	-	-	-	-	-	-	-	9	-
Prešovský kraj	520900	Turcovce	380																				
Prešovský kraj	520926	Údavske	1 205	3	3	3	2	2	2	2	-	-	-	-	-	-	1	1	-	-	-	-	-
Prešovský kraj	520977	Veľopolie	301																				
Prešovský kraj	520985	Vitazovce	346	6	6	2	4	2	4	2	-	-	-	-	-	-	-	-	-	-	-	2	-
Prešovský kraj	521019	Vyšná Jablonka	132																				
Prešovský kraj	521027	Vyšné Ladičkovce	276																				
Prešovský kraj	521035	Vyšný Hrušov	569	37	37	17	20	9	13	5	4	3	3	1	-	-	-	-	-	-	-	12	-
Prešovský kraj	529249	Vyšná Sitnica	477																				
Prešovský kraj	529273	Závada	126																				
Prešovský kraj	521043	Závadka	488																				
Prešovský kraj	521086	Zbudské Dlhé	413	228	228	106	116	60	54	2	4	-	58	58	-	-	3	2	1	-	-	105	-
Prešovský kraj	521116	Zubné	363																				
<b>Celkem</b>			<b>62 621</b>	<b>3 102</b>	<b>3 102</b>	<b>1 510</b>	<b>1 767</b>	<b>804</b>	<b>1 306</b>	<b>482</b>	<b>117</b>	<b>46</b>	<b>344</b>	<b>276</b>	<b>0</b>	<b>0</b>	<b>30</b>	<b>13</b>	<b>11</b>	<b>4</b>	<b>36</b>	<b>1 096</b>	<b>0</b>
<b>OKRES KK - Kežmarok</b>																							
Prešovský kraj	523399	Abrahámovce	210																				
Prešovský kraj	523411	Bušovce	324																				
Prešovský kraj	523429	Červený Kláštor	223																				
Prešovský kraj	523461	Havka	80																				
Prešovský kraj	523470	Holumnica	673	395	395	203	197	97	142	59	21	10	34	28	33	28	6	2	2	1	25	176	80















Košický kraj	522732	Ložín	739	97	97	47	37	16	20	-	1	-	16	16	12	12	-	-	-	-	12	48	26
Košický kraj	522741	Lúčky	532	166	166	86	79	39	61	27	10	6	8	6	8	6	4	2	-	-	4	57	29
Košický kraj	522759	Malčice	1 155	379	379	187	199	89	115	31	22	7	57	51	44	38	9	4	1	-	34	154	76
Košický kraj	522767	Malé Raškovce	249																				
Košický kraj	522783	Markovce	654	227	227	119	101	50	54	11	10	6	37	33	7	3	7	3	-	-	30	116	61
Košický kraj	528579	Maťovské Vojkovce	542	50	50	26	31	14	20	5	3	1	8	8	7	5	1	-	1	-	5	15	9
Košický kraj	522791	Moravany	969	85	85	45	44	23	30	15	2	1	12	7	10	7	3	1	3	2	4	30	13
Košický kraj	522805	Nacina Ves	1 494	383	383	175	185	86	109	39	24	10	52	37	12	5	4	2	8	3	-	166	76
Košický kraj	528633	Oborín	640	24	24	14	8	5	3	1	1	-	4	4	4	4	-	-	-	-	4	16	9
Košický kraj	522848	Oreské	479	1	1	1	-	-	-	-	-	-	-	-	-	-	-	-	-	-	-	-	-
Košický kraj	522864	Palin	810	101	101	50	57	27	33	9	4	2	20	16	18	15	6	3	2	2	10	43	22
Košický kraj	522872	Pavlovce nad Uhom	3 880	1 586	1 586	750	867	394	673	239	67	45	127	110	127	110	18	8	8	1	101	650	309
Košický kraj	522881	Petrikovce	247																				
Košický kraj	522902	Petrovce nad Laborcom	892	106	106	50	46	24	20	6	3	1	23	17	15	11	5	1	-	-	10	47	20
Košický kraj	522945	Poruba pod Vihorlatom	564																				
Košický kraj	522961	Pozdišovce	1 152	102	102	48	50	23	27	4	3	3	20	16	6	4	1	-	2	1	3	40	20
Košický kraj	528692	Ptrukša	599																				
Košický kraj	522988	Pusté Čemerné	364																				
Košický kraj	522996	Rakovce nad Ondavou	1 214	42	42	25	25	15	15	11	5	3	5	1	5	1	2	-	2	-	1	12	8
Košický kraj	528714	Ruská	814	75	75	31	31	12	21	8	5	2	5	2	4	1	4	1	-	-	-	41	17
Košický kraj	523062	Slavkovce	527	144	144	60	87	40	61	18	4	2	22	20	21	19	6	4	-	-	15	52	20
Košický kraj	523071	Sliepkovce	693	164	164	78	85	35	73	30	5	2	7	3	7	3	-	-	2	-	3	76	43
Košický kraj	523097	Staré	843	6	6	3	3	2	2	1	1	1	-	-	-	-	-	-	-	-	-	3	1
Košický kraj	523119	Stretava	504	101	101	48	65	29	52	22	3	2	10	5	8	4	4	-	1	1	3	33	18
Košický kraj	523127	Stretavka	208																				
Košický kraj	523135	Suché	450																				
Košický kraj	523151	Šamudovce	422	167	167	79	81	38	49	19	16	7	16	12	12	8	6	3	3	2	3	70	38
Košický kraj	523186	Trhovište	1 526	453	453	220	247	112	168	39	8	5	71	68	71	68	2	1	3	3	64	199	106
Košický kraj	523194	Trnava pri Laborci	560	36	36	14	21	9	12	5	3	-	6	4	3	1	1	-	1	-	1	13	3
Košický kraj	523208	Tušice	746	15	15	5	11	5	4	-	-	-	7	5	2	-	2	-	-	-	1	2	-
Košický kraj	523216	Tušická Nová Ves	641																				
Košický kraj	543853	Veľké Kapušany	9 152	1 347	1 347	702	682	352	469	208	70	37	143	107	133	107	23	3	13	7	97	627	338
Košický kraj	543870	Veľké Raškovce	355																				
Košický kraj	543888	Veľké Slemence	621	62	62	34	35	18	2	8	4	1	9	9	8	8	-	-	-	-	8	25	15
Košický kraj	543942	Vojany	725	161	161	90	84	42	70	31	5	3	9	8	9	8	1	-	-	-	8	66	43
Košický kraj	523283	Vrbnica	607	260	260	126	125	53	54	13	4	2	67	38	33	26	8	2	1	-	24	127	67
Košický kraj	523291	Vysoká nad Uhom	1 037	5	5	3	2	1	-	-	-	-	2	1	1	-	1	-	-	-	-	3	2
Košický kraj	522775	Zalužice	1 164	34	34	19	20	12	15	9	1	1	4	2	2	-	1	-	1	-	-	11	6

Košický kraj	523348	Závadka	314	16	16	9	6	3	5	2	-	-	1	1	-	-	-	-	-	-	10	6	
Košický kraj	523356	Zbudza	577	30	30	15	15	9	11	5	2	2	2	2	2	1	1	1	1	-	13	6	
Košický kraj	523364	Zemplínska Široká	845	50	50	24	26	12	14	3	2	2	10	7	8	7	1	-	-	-	7	23	11
Košický kraj	522635	Zemplínske Kopčany	216	41	41	17	25	12	16	6	2	2	7	4	7	4	3	-	-	-	4	14	4
Košický kraj	523372	Žbince	792	305	305	148	156	69	94	27	17	5	45	37	36	28	10	2	3	3	23	117	59
<b>Celkem</b>			<b>98 732</b>	<b>11 688</b>	<b>11 688</b>	<b>5 758</b>	<b>6 370</b>	<b>2 985</b>	<b>4 384</b>	<b>1 603</b>	<b>533</b>	<b>241</b>	<b>1 428</b>	<b>1 141</b>	<b>1 045</b>	<b>855</b>	<b>211</b>	<b>77</b>	<b>90</b>	<b>38</b>	<b>771</b>	<b>4 716</b>	<b>2 438</b>
<b>OKRES PP - Poprad</b>																							
Prešovský kraj	523381	Poprad	52 572	2 739	2 739	1 396	1 425	712	1 088	449	107	53	230	210	219	203	24	9	2	1	193	1 151	622
Prešovský kraj	523402	Batizovce	1 731	342	342	163	159	83	123	60	2	-	34	23	21	13	9	2	1	-	11	229	134
Prešovský kraj	523437	Gánovce	747	251	251	117	128	61	103	47	6	3	19	19	6	6	-	-	-	-	6	99	42
Prešovský kraj	523445	Gerlachov	619	188	188	91	98	49	76	31	2	2	20	16	17	14	5	2	-	-	12	81	38
Prešovský kraj	523488	Hôrka	1 300	40	40	23	20	14	6	3	3	2	11	9	8	8	-	-	-	-	8	12	7
Prešovský kraj	523491	Štrbské Pleso	920																				
Prešovský kraj	523496	Hozelec	621																				
Prešovský kraj	523518	Hranovnica	2 194	766	766	356	406	189	279	88	23	12	104	87	85	73	13	2	1	-	71	331	151
Prešovský kraj	523542	Jánovce	965	367	367	181	188	75	120	25	25	14	43	36	39	36	3	-	-	-	36	155	81
Prešovský kraj	523593	Kravany	730	107	107	52	45	20	40	15	2	2	3	3	3	3	1	1	-	-	2	33	15
Prešovský kraj	523631	Liptovská Teplička	2 091	353	353	189	197	104	111	24	8	6	78	74	54	52	2	-	-	-	52	141	75
Prešovský kraj	523658	Lučivná	717	355	355	171	218	107	199	98	10	4	9	5	8	4	8	4	-	-	-	122	53
Prešovský kraj	523721	Mengusovce	1 138	196	196	88	99	41	93	36	4	3	2	2	2	2	2	2	-	-	-	77	35
Prešovský kraj	523747	Mlynica	246																				
Prešovský kraj	523763	Nová Lesná	1 011	364	364	177	222	108	196	95	16	8	8	5	3	2	3	2	-	-	-	112	53
Prešovský kraj	523844	Spišská Teplica	1 687	310	310	153	175	81	158	69	14	10	3	2	2	1	2	1	-	-	-	114	56
Prešovský kraj	523852	Spišské Bystré	2 152	153	153	61	55	28	35	14	2	1	18	13	13	11	4	2	-	-	9	65	25
Prešovský kraj	523879	Spišský Štiavnik	1 882	475	475	232	205	104	100	17	22	14	83	73	76	71	9	3	1	1	67	255	120
Prešovský kraj	523895	Starý Smokovec	2 565	20	20	12	15	8	15	8	-	-	-	-	-	-	-	-	-	-	-	5	1
Prešovský kraj	523925	Svit	7 696	221	221	116	125	89	105	51	1	1	19	17	19	17	2	1	1	-	16	91	42
Prešovský kraj	523933	Štrba	3 966	279	279	130	168	72	139	50	9	5	20	17	18	15	4	1	-	-	14	78	36
Prešovský kraj	523107	Šuňava	1 860	59	59	27	34	14	24	7	2	1	8	6	4	4	-	-	-	-	4	23	11
Prešovský kraj	523950	Švábovce	955	247	247	120	117	55	94	43	9	6	14	6	8	4	7	4	1	-	-	117	61
Prešovský kraj	523968	Tatranská Lomnica	2 132																				
Prešovský kraj	524018	Veľký Slavkov	948	247	247	117	129	70	109	58	17	10	3	2	3	2	2	1	1	1	-	95	46
Prešovský kraj	524026	Vernár	742	15	15	9	8	4	5	2	-	-	3	2	3	2	1	-	-	-	2	8	3
Prešovský kraj	524034	Vikartovce	1 567	349	349	175	184	87	142	57	10	7	29	22	8	7	1	-	-	-	7	133	63
Prešovský kraj	524093	Vydrník	736	388	388	186	183	86	104	20	14	7	65	59	63	8	12	8	-	-	51	181	86
<b>Celkem</b>			<b>96 490</b>	<b>8 831</b>	<b>8 831</b>	<b>4 342</b>	<b>4 603</b>	<b>2 261</b>	<b>3 464</b>	<b>1 367</b>	<b>308</b>	<b>171</b>	<b>826</b>	<b>708</b>	<b>682</b>	<b>558</b>	<b>114</b>	<b>45</b>	<b>8</b>	<b>3</b>	<b>561</b>	<b>3 708</b>	<b>1 856</b>
<b>OKRES PO - Prešov</b>																							
Prešovský kraj	524140	Prešov	89 087	3 306	3 306	1 690	1 720	760	1 348	486	147	75	225	199	213	192	38	18	1	-	174	1 195	541













































519693	Ortuřová	1	1	-	-	5	3	4	2	2	1	-		-	-	-	-	-	
519707	Osikov																		
519715	Petrová	13	5	13	9	30	14	52	29	16	8	-	26,7	33		177	-	9	5
519723	Poliakovce																		
519731	Porúbka																		
519936	Raslavice	3	-	12	9	17	14	44	22	11	5	-		2		13	-	45	23
519740	Regetovka																		
519758	Rešov																		
519766	Richvald	1	1	1	-	2	-	3	2	2	2	-		-	-	-	-	-	-
519774	Rokytov	3	-	7	3	5	2	15	6	5	4	-		-	-	-	-	8	8
519782	Smilno																		
519791	Snakov	7	1	8	4	17	9	25	14	8	4	-	8,4	12		44	-	5	4
519804	Stebnicka Huta																		
519812	Stebník																		
519821	Stuřany																		
519839	Sveržov	1	1	2	2	-	-	4	2	2	2	-		1		21	-	2	1
519847	Šarišské Čierne	1	-	3	1	3	2	12	5	4	2	-	1;1	2		9	-	9	4
519855	Šašová	-	-	-	-	3	-	3	-	2	2	-		-	-	-	-	-	-
519863	Šiba																		
519871	Tarnov																		
519880	Tročany																		
519901	Varadka	1	-	3	-	6	5	21	10	4	1	-		3	-	28	-	6	5
519910	Vyšná Polianka	-	-	4	3	4	2	3	2	-	-	-		-	-	-	-	-	-
519928	Vyšná Voľa																		
519944	Vyšný Kručov																		
519952	Vyšný Tvarožec																		
519961	Zborov	21	10	51	38	69	37	193	97	39	24	-		59		562	-	33	19
519979	Zlaté																		
	<b>Celkom</b>	<b>126</b>	<b>73</b>	<b>259</b>	<b>139</b>	<b>436</b>	<b>225</b>	<b>1 210</b>	<b>662</b>	<b>328</b>	<b>181</b>	<b>0</b>		<b>259</b>		<b>1 973</b>	<b>0</b>	<b>299</b>	<b>-</b>
526509	Gelnica	14	7	28	13	45	29	119	56	32	14	-		-	-	-	-	-	-
526541	Helcmanovce	8	6	16	9	20	10	38	20	34	18	1		2		9	2	-	-
526550	Henclová																		
543144	Hrišovce																		
543233	Kluknava																		
543241	Kojšov	2	1	5	2	8	3	13	4	6	4	-		-	-	-	-	-	-
543322	Margecany	1	1	2	-	1	1	3	2	3	1	-		-	-	-	-	-	-
543365	Mníšek nad Hnilcom	10	7	27	11	33	16	88	42	38	18	1		7		34	9	-	-







521175	Beniakovce																				
521183	Bidovce	6	3	19	11	25	16	35	18	12	6	-		4		30		4	-	-	
521191	Blažice																				
521205	Bohdanovce	3	-	9	8	13	7	26	15	20	7	-		-		-		-	-	-	
521213	Boliarov	9	5	22	12	10	8	47	19	18	13	-	3;3	6	26;23	49		3	-	-	
521221	Budimír	-	-	4	1	-	-	4	4	-	-	-		-		-		-	-	-	
521248	Bukovec																				
521256	Bunetice																				
521264	Buzica	4	2	8	4	11	7	18	10	7	3	-	0;4	4	0;14	14		-	-	-	
521272	Cestice																				
521281	Čakanovce	3	2	8	4	12	7	34	12	10	5	-	0;10	10	0;83	83		-	-	-	
521299	Čaňa	27	11	44	22	63	26	96	39	50	18	-		-		-		-	-	-	
521302	Čečejevce	7	4	10	5	11	5	21	11	18	11	-		-		-		-	-	-	
521311	Čižatice																				
521329	Debraď	1	-	2	1	3	2	7	4	1	1	-		-		-		-	-	-	
521337	Drienovec	18	6	39	28	30	14	65	36	16	8	-		-		-		-	-	-	
521345	Družstevná pri Hornáde	6	3	16	8	20	10	59	32	30	18	-	2;5	7	23;35	58		-	4	-	-
521353	Ďurdošík																				
521361	Ďurkov	11	5	25	13	38	21	78	42	47	24	-		6		34		-	7	-	-
521370	Geča																				
521388	Gyňov																				
521396	Hačava	3	1	2	-	5	2	10	3	4	3	-	2;5	7	23;35	58		4	-	-	
521400	Haniska																				
521418	Herľany	5	3	8	4	12	6	61	29	21	-	-	0;5	5	0;43	43		7	-	-	
521426	Hodkovce																				
521442	Hrašovík																				
521469	Hýľov																				
521477	Chrastné	2	-	4	-	3	-	7	-	2	-	-		-		-		-	-	-	
521485	Janík	-	-	-	-	-	-	-	-	-	-	-	0;1	1	0;1	1		-	-	-	-
521493	Jasov	33	15	64	26	87	37	149	80	82	39	-	12;2	14	53;18	71		12	-	-	
521507	Kalša																				
521523	Kecerovce	51	23	79	41	138	64	269	132	71	34	-	22;8	30		-		-	-	-	
521540	Kecerovský Lipovec																				
521558	Kokšov-Bakša	1	1	-	-	2	-	2	1	1	1	-		-		-		-	-	-	
521566	Komárovce	-	-	-	-	-	-	1	-	-	-	-		-		-		-	-	-	
521574	Košická Belá																				
521582	Košická Polianka	-	-	3	1	5	3	6	4	7	4	-		-		-		-	-	-	-
521591	Košické Oľšany	4	2	10	4	10	5	24	9	14	3	-	1;1	2	1;3	4		-	-	-	-



522031	Sokol	4	2	8	3	12	7	36	22	8	4	-	0;2	2	0;18	18	-	-	-	-
522040	Svinica	1	1	4	2	8	4	12	4	8	5	-		15		-	-	-	-	
522066	Šemša																			
522074	Štós	9	-	6	-	9	-	11	-	5	-	-		-		-	-	-	-	
522082	Trebejov	-	-	-	-	-	-	-	-	-	-	-		-		-	-	-	-	
522091	Trst'any																			
522104	Trstené pri Hornáde	1	1	2	1	2	-	3	2	3	2	-		-		-	-	-	-	
522121	Vajkovce	1	-	4	-	-	-	-	-	3	2	-		1		5	-	-	-	
522139	Valaliky	18	12	26	13	39	18	77	43	36	21	-		-		-	-	-	-	
518638	Valaškovce (vojenský obvod)																			
522147	Veľká Ida	21	9	30	17	44	19	96	46	34	22	-	22	26	184;125	309	-	-	-	
522155	Veľká Lodina																			
522163	Vtáčkovce	19	11	24	13	35	16	74	31	28	11	-		4		25	-	-	-	
522180	Vyšná Kamenica	1	-	1	-	-	-	-	-	2	-	-		-		-	-	-	-	
522198	Vyšná Myšľa	2	1	3	2	2	1	5	5	5	1	-		-		-	-	-	-	
522201	Vyšný Čaj	-	-	-	-	-	-	-	-	-	-	-		-		-	-	-	-	
522210	Vyšný Klátov																			
522228	Vyšný Lánec																			
522244	Zlatá Idka																			
522252	Žarnov	-	-	-	-	2	1	5	2	-	-	-		-		-	-	-	-	
522261	Ždaňa	3	1	13	9	15	5	31	9	30	11	-		1		5	-	-	-	
	<b>Celkem</b>	<b>394</b>	<b>188</b>	<b>713</b>	<b>383</b>	<b>974</b>	<b>460</b>	<b>2 087</b>	<b>1 035</b>	<b>858</b>	<b>414</b>	<b>0</b>		<b>224</b>		<b>1 340</b>	<b>42</b>	<b>558</b>	<b>-</b>	
526371	Baldovce																			
526380	Beharovce	-	-	-	-	1	1	1	-	-	-	-		-		-	-	-	-	
526401	Bijacovce	1	-	3	3	5	3	12	5	2	1	1		-		-	-	-	-	
526410	Brutovce																			
526428	Buglovce																			
526452	Dlhé Stráže	2	2	5	2	5	4	17	10	7	3	1		2		4	2	-	-	
526461	Dofany	4	2	3	-	7	4	29	15	13	5	1		3		37	4	-	-	
526479	Domaňovce	-	-	-	-	-	-	1	-	4	2	1		-		-	-	-	-	
526487	Dravce	3	-	2	-	7	2	17	6	15	7	2		3		21	3	-	-	
526495	Dúbrava																			
526517	Granč-Petrovce																			
526525	Harakovce																			
543179	Jablonov	4	1	7	4	16	8	45	25	13	7	1		1		2	1	-	-	
543217	Katúň																			
543225	Klíčov	-	-	1	1	3	2	6	5	1	-	-		-		-	-	-	-	





520993	Volica	1	1	3	1	1	-	7	5	1	-	-	-	-	-	3	3
521001	Výrava	-	-	1	-	1	-	2	2	-	-	-	-	-	-	-	-
521060	Zbojné																
521078	Zbudská Belá	-	-	-	-	-	-	-	1	1	-	-	-	-	-	-	-
	<b>Celkem</b>	<b>17</b>	<b>7</b>	<b>53</b>	<b>24</b>	<b>47</b>	<b>37</b>	<b>168</b>	<b>83</b>	<b>51</b>	<b>29</b>	<b>0</b>	<b>0</b>	<b>0</b>	<b>0</b>	<b>31</b>	<b>-</b>
522279	Michalovce	81	38	138	94	289	145	541	305	231	105	-	-	-	-	-	-
522287	Bajany	-	-	-	-	2	-	1	1	1	-	-	-	-	-	-	-
522295	Bánovce nad Ondavou																
528137	Beša	-	-	-	-	-	-	-	-	-	-	-	-	-	-	-	-
522368	Bracovce	6	3	7	3	18	10	42	22	16	11	-	-	-	-	-	-
522376	Budkovce	2	2	4	2	1	-	12	5	4	2	-	-	-	-	-	-
522392	Čečehov	-	-	2	1	6	4	10	6	3	1	1	2,2	4	40	5	-
528277	Čičarovce	1	-	1	1	7	4	16	7	12	4	1		3	34	-	2
528307	Čierne Pole																
528331	Drahňov	15	9	22	12	24	15	85	43	28	9	1		4	24	-	38
522406	Dúbravka																
522414	Falkušovce	1	-	7	4	6	2	19	12	3	-	-		-	-	-	-
522431	Hatalov	3	2	4	3	13	8	18	7	3	2	-	0,11	11	-	-	-
522449	Hažín																
522465	Hnojné	-	-	2	1	2	1	4	3	4	2	-	-	-	-	-	-
522473	Horná	-	-	2	1	2	1	6	4	1	1	1		3	16	3	-
522481	Horovce	5	2	7	4	6	5	25	7	5	2	1		2	2	1	-
522511	Iňačovce	3	1	7	4	15	14	25	10	10	7	1		2	29	6	-
528391	Ižkovce	-	-	1	-	-	-	-	-	-	-	-		-	-	-	-
522546	Jastrabie pri Michalovciach	1	1	2	1	4	2	3	2	2	2	-		-	-	-	-
522562	Jovsa	2	-	2	-	7	2	11	7	7	3	3		8	-	11	-
522571	Kačanov	3	-	8	5	7	5	24	10	10	6	-		2	12	4	-
522589	Kaluža																
528404	Kapušíanske Kľačany	3	1	4	1	9	3	35	20	13	8	1		3	32	-	6
522597	Klokočov	-	-	-	-	-	-	3	2	-	-	-		1	-	-	-
522651	Krásnovce																
528463	Krišovská Liesková	3	1	10	5	9	8	22	13	10	7	1		3	22	-	4
522686	Kusín																
522694	Lastomír	6	4	6	2	4	-	31	13	8	4	-		-	-	-	-
522708	Laškovce	1	-	9	7	16	8	34	15	14	10	1		7	47	11	-
522724	Lesné																
522732	Ložin	5	1	8	5	11	4	24	16	3	1	-		-	-	-	-

522741	Lúčky	1	1	3	2	9	5	44	21	16	10	-		-		-	-	-
522759	Malčice	12	6	26	12	44	20	72	38	35	15	-		-		-	-	-
522767	Malé Raškovce																	
522783	Markovce	6	3	14	7	33	18	63	33	18	10	-		-		-	-	-
528579	Maťovské Vojkovce	3	1	1	1	3	2	8	5	6	4	-		-		-	4	3
522791	Moravany	1	1	5	4	11	5	13	3	4	4	2	2,3	5		23	5	-
522805	Nacina Ves	4	1	27	15	62	33	73	27	31	13	-		-		-	-	-
528633	Oborín	2	2	2	1	2	1	10	5	2	1	-		-		-	-	-
522848	Oreské	-	-	-	-	-	-	-	-	-	-	-	0,1	1		1	-	1
522864	Palín	1	1	7	4	12	8	23	9	4	2	-		-		-	-	-
522872	Pavlovce nad Uhom	38	14	93	38	128	69	391	188	97	37	-		-		-	-	-
522881	Petrikovce																	
522902	Petrovce nad Laborcom	5	2	9	4	11	4	22	10	16	7	1		-		-	-	-
522945	Poruba pod Vihorlatom																	
522961	Pozdišovce	2	2	6	1	10	3	22	14	10	5	1		-		-	-	-
528692	Ptrukša																	
522988	Pusté Čemerné																	
522996	Rakovec nad Ondavou	1	1	1	1	3	3	7	3	5	3	-		1		1	1	-
528714	Ruská	1	-	7	3	12	4	21	10	11	4	-		2		16	-	3
523062	Slavkovce	4	2	17	7	9	2	22	9	5	2	-		-		-	-	-
523071	Sliepkovce	4	4	10	7	19	10	43	22	26	12	1		-		-	-	-
523097	Staré	-	-	-	-	1	-	2	1	1	-	-		-		-	-	-
523119	Stretava	3	2	4	2	9	7	17	7	11	5	1		-		-	-	-
523127	Stretavka																	
523135	Suché																	
523151	Šamudovce	6	4	10	6	20	9	34	19	13	6	-	2,5	7		24	17	-
523186	Trhovište	11	6	28	15	45	20	115	65	33	17	-		-		-	-	-
523194	Trnava pri Laborci	1	-	1	-	3	1	8	2	4	1	-		-		-	-	-
523208	Tušice	1	-	-	-	-	-	1	-	2	-	1		2		2	4	-
523216	Tušická Nová Ves																	
543853	Veľké Kapušany	29	13	82	47	121	75	395	203	103	58	-		-		-	-	38
543870	Veľké Raškovce																	
543888	Veľké Slemence	6	4	6	5	5	3	8	3	8	4	-		7		35	-	2
543942	Vojany	7	4	12	8	16	10	31	21	14	8	-		-		-	-	11
523283	Vrbnica	10	7	21	10	30	18	66	32	22	10	1		11		189	-	25
523291	Vysoká nad Uhom	-	-	-	-	-	-	3	2	-	-	-	0,1	1	0,5	5	-	-
522775	Zalužice	3	1	1	1	2	-	5	4	1	-	-		-		-	-	-
523348	Závadka	-	-	1	-	1	1	8	5	-	-	-		-		-	-	-













524247	Brezovička																		
524280	Červená Voda																		
524298	Červenica pri Sabinove																		
524310	Ďáčov																		
524328	Daletice																		
524344	Drienica																		
524379	Dubovica																		
524441	Hanigovce																		
524492	Hubošovce																		
524557	Jakovany																		
524565	Jakubova Voľa																		
524573	Jakubovany																		
524603	Jarovnice	72	38	188	103	296	166	792	328	187	91	2	42;13	55	347	62	-	-	
524611	Kamenica	-	-	-	-	-	-	-	-	2	-	-		-	-	-	-	-	
524671	Krásna Lúka																		
524689	Krivany	3	-	3	2	7	4	28	10	13	5	-		-	-	-	-	-	
524778	Lipany	13	7	22	8	24	11	89	44	21	16	-		-	-	-	-	-	
524816	Lúčka																		
524824	Lutina																		
524875	Milpoš	1	-	-	-	2	1	11	6	8	1	1		6	40	6	-	-	
524921	Nižný Slavkov	2	1	10	6	8	6	20	11	-	-	1		16	80	12	-	-	
524948	Olejníkov	2	1	8	3	4	1	18	9	8	6	1	7;1	8	69	11	-	-	
524956	Oľšov	-	-	2	1	1	-	2	-	1	1	1		2	11	-	2	-	-
524981	Ostrovany	26	15	47	24	53	37	60	40	58	33	1		9	73	-	9	-	-
525006	Pečovská Nová Ves	9	8	20	14	33	17	73	39	35	17	2	22;9	31	198	-	37	-	-
525049	Poloma																		
525081	Ratvaj																		
525090	Ražňany	1	1	3	2	1	-	4	2	2	1	-		1	13	2	-	-	
525103	Renčišov	-	-	1	-	1	-	2	1	1	-	1		-	-	-	-	-	
525120	Rožkovany			2	1	7	1	23	10	12	5	1	8;3	11	71	12	-	-	
525146	Sabinov	35	13	69	18	74	41	178	88	81	35	-		-	-	-	-	-	
525219	Šarišské Dravce																		
525235	Šarišské Michaľany	3	2	13	4	8	5	18	8	15	11	-		-	-	7	-	-	
525243	Šarišské Sokolovce																		
525308	Tichý Potok	1	1	2	1	4	3	3	2	2	1	-		4	31	4	-	-	
525316	Torysa	4	2	5	3	11	7	27	11	10	2	2		6	34	6	-	-	
525359	Uzovce																		
525367	Uzovské Pekľany	4	2	2	1	1	1	13	6	7	5	1	5;40	45	40	5	-	-	



	<i>Celkem</i>	44	28	108	49	108	60	395	197	243	128	0		0		0		0	90	-
522309	Baškovce																			
522317	Beňatina																			
522325	Bežovce	-	-	-	-	2	1	7	2	4	2	1		-	-	-	-	-	-	-
522333	Blatná Polianka																			
522341	Blatné Remety	11	7	14	10	10	6	41	20	15	7	1		-	-	-	-	-	-	-
522350	Blatné Revištia																			
522384	Bunkovce	-	-	-	-	1	-	-	-	1	1	-		-	-	-	-	-	-	-
522422	Fekišovce	-	-	1	-	6	4	7	2	-	-	-		-	-	-	-	-	-	-
522457	Hlivištia																			
522490	Husák	-	-	-	-	-	-	-	-	-	-	-		-	-	-	-	-	-	-
522503	Choňkovce																			
522520	Inovce																			
522538	Jasenov																			
522554	Jenkovce																			
522601	Kolibabovce	-	-	-	-	-	-	-	-	-	-	-		1	3	1	-	-	-	-
522627	Koňuš																			
522643	Koromľa																			
522660	Krčava	-	-	-	-	-	-	-	-	-	-	-		-	-	-	-	-	-	-
522678	Kristy	-	-	3	3	2	1	6	2	3	2	-		-	-	-	-	-	-	-
522716	Lekárovce																			
522813	Nižná Rybnica	1	-	1	-	-	-	-	-	1	1	-		-	-	-	-	-	-	-
522821	Nižné Nemecké																			
522830	Orechová	2	2	2	-	-	-	7	6	1	1	-		1	-	-	-	-	-	-
522856	Ostrov	1	1	1	1	2	1	-	-	1	-	1		1	13	3	-	-	-	-
522899	Petrovce																			
522911	Pinkovce																			
522929	Podhorod'																			
522937	Porostov																			
522953	Porúbka																			
522970	Priekopa																			
523003	Remetské Hámre	-	-	-	-	-	-	-	-	-	-	-		-	-	-	-	-	-	-
523011	Ruská Bystrá																			
523020	Ruskovce	2	-	-	-	-	-	2	2	2	1	-		-	-	-	-	-	-	-
523038	Ruský Hrabovec	-	-	4	1	4	1	8	4	3	2	1		-	-	-	-	-	-	-
523046	Sejkov																			
523089	Sobrance	15	7	68	41	46	34	97	49	40	23	1		3	20	3	-	-	-	-

523143	Svätuš																			
523160	Tašula	-	-	-	-	-	-	2	-	-	-	1	0;4	4	0;1	1		-	-	-
523178	Tibava	1	1	2	1	1	-	7	5	3	1	-		-		-	-	-	-	
523224	Úbrež	1	1	11	7	8	5	22	7	6	5	1		9		63		14	-	-
523232	Veľké Revištia	-	-	-	-	-	-	4	2	1	1	-		-		-		-	-	-
523267	Vojnatina																			
523305	Vyšná Rybnica	2	1	2	2	1	-	4	3	4	4	-		-		-		-	-	-
523313	Vyšné Nemecké																			
523321	Vyšné Remety																			
523330	Záhor																			
	<b>Celkem</b>	<b>36</b>	<b>20</b>	<b>109</b>	<b>66</b>	<b>83</b>	<b>53</b>	<b>214</b>	<b>104</b>	<b>85</b>	<b>51</b>	<b>7</b>		<b>19</b>		<b>100</b>		<b>21</b>	<b>89</b>	<b>-</b>
526355	Spišská Nová Ves	103	57	174	80	288	129	621	292	228	110	3		6		14		6	-	-
526363	Arnutovce	6	4	17	7	24	12	39	21	19	12	1		12		178		33	-	-
526398	Betlanovce	5	2	8	6	15	5	41	24	18	7	1		4		9		3	-	-
526436	Bystřany	40	25	103	47	138	60	299	161	110	65	1		56		504		65	-	-
526533	Harichovce	-	-	-	-	-	-	1	-	1	1	-		-		-		-	-	-
526568	Hincovce																			
526576	Hnilčík																			
526584	Hnilec	-	-	1	-	7	3	3	1	7	5	-		-		-		-	-	-
526592	Hrabušice	16	11	42	22	61	37	143	67	49	27	1		9		72		16	-	-
543152	Chrašť nad Hornádom	10	5	10	4	19	12	36	16	15	8	1		-		-		-	-	-
543161	Iľiašovce	4	3	8	5	14	5	21	8	9	3	1		-		-		-	-	-
543195	Jamník																			
543209	Kafava	1	1	2	1	6	2	4	3	5	1	1		4		29		5	-	-
543250	Kolinovce	2	2	4	1	5	2	11	5	4	2	1		-		-		-	-	-
543268	Kropachy	34	18	69	30	111	59	251	126	101	48	1		1		3		1	-	-
543284	Letanovce	12	4	41	19	60	29	123	55	50	23	1		39		340		63	-	-
543331	Markušovce	49	18	66	31	112	62	258	127	103	53	2		41		213		54	-	-
543349	Matejovce	3	3	1	-	7	4	14	7	2	-	1		-	-	-		-	-	-
543357	Mlynky	-	-	-	-	-	-	-	-	-	-	-		-		-		-	-	-
543403	Odorín																			
543411	Olcava	2	1	3	1	7	2	7	4	-	-	1		-		-		8	-	-
543438	Oľšavka																			
543489	Poráč	4	1	20	6	40	24	34	12	18	6	1		1		2		1	-	-
543519	Rudňany	29	13	62	34	96	50	221	104	86	34	2		39		203		39	-	-
543527	Slatvina																			
543535	Slovinky	2	1	9	6	17	9	30	15	18	7	1		1		2		1	-	-



526959	Plaveč																	
526967	Plavnica																	
526975	Podolínec	5	3	10	5	19	12	48	22	18	9	-	-	-	-	-	-	
526983	Pusté Pole																	
526991	Ruská Vola nad Popradom																	
527009	Starina																	
527017	Stráňany																	
527025	Sulín																	
527033	Šambron																	
527041	Šarišské Jastrabie	5	2	14	9	16	4	55	31	21	10	1	15	131	19	-	-	
527050	Údol																	
527068	Veľká Lesná																	
527076	Veľký Lipník																	
527084	Vislanka																	
527092	Vyšné Ružbachy	2	-	4	3	6	3	15	6	7	4	-	-	-	-	-	-	
	<b>Celkom</b>	<b>140</b>	<b>79</b>	<b>252</b>	<b>113</b>	<b>369</b>	<b>187</b>	<b>958</b>	<b>450</b>	<b>376</b>	<b>172</b>	<b>7</b>	<b>103</b>	<b>804</b>	<b>134</b>	<b>269</b>	<b>-</b>	
527114	Baňa																	
527157	Breznica	-	-	-	-	-	-	-	-	-	-	-	2	10	-	-	-	
527165	Breznička																	
527173	Brusnica	1	-	2	2	-	-	1	1	2	1	-	-	-	-	-	-	
527181	Bukovce	2	1	3	1	-	-	-	-	7	4	-	10	64	-	-	-	
527190	Bystrá																	
527203	Bžany	1	1	1	1	2	1	3	2	-	-	-	1	1	-	-	-	
527262	Duplín																	
527289	Gribov	-	-	-	-	3	1	3	1	2	1	-	2	14	-	-	-	
527297	Havaj																	
527335	Chotča	-	-	-	-	-	-	3	2	4	3	-	-	-	-	-	-	
527343	Jakušovce																	
527386	Kolbovce	-	-	1	-	-	-	5	-	7	4	-	1	-	-	-	-	
527408	Korunková	-	-	-	-	-	-	-	-	-	-	-	-	-	-	-	-	
527416	Kožuchovce																	
527467	Krištofovo																	
527475	Krušinec	-	-	2	-	3	2	1	1	-	-	-	-	-	-	-	-	
527513	Lomné	-	-	1	1	2	-	2	1	-	-	-	-	-	-	-	-	
527521	Makovce																	
527530	Malá Poľana																	
527572	Miková	-	-	2	2	1	1	3	2	3	1	-	-	-	-	-	-	









528439	Kožuchov																	
528447	Kráľovský Chlmec	39	21	47	25	95	46	317	152	142	68	-	-	-	-	78	46	
528455	Kravany	4	2	6	3	8	5	16	7	8	5	1	5	45	-	3	2	
528471	Kuzmice	5	5	2	1	12	4	30	17	11	8	-	-	-	-	9	8	
528480	Kysta																	
528498	Ladmovce	-	-	-	-	-	-	1	-	-	-	-	-	-	-	2	2	
528501	Lastovce	8	2	20	7	27	14	74	34	22	14	-	-	-	-	16	10	
528510	Leles	9	5	24	15	31	16	87	39	58	31	1	3	21	-	18	11	
528528	Luhyňa																	
528536	Malé Ozorovce																	
528544	Malé Trakany	4	1	4	3	6	4	18	14	8	5	-	-	-	-	8	4	
528552	Malý Horeš	-	-	-	-	-	-	-	-	-	-	-	-	-	-	-	-	
528561	Malý Kamenec																	
528587	Michalany	5	3	13	2	19	10	48	25	16	8	-	-	-	-	1	1	
528609	Nižný Žipov	11	5	29	12	36	23	95	41	32	21	-	-	-	-	28	21	
528617	Novosad	4	3	8	2	10	4	36	16	9	4	-	-	-	-	14	10	
528625	Nový Ruskov	1	1	-	-	1	1	3	2	1	-	-	-	-	-	-	-	
528676	Parchovany	4	4	14	5	21	9	39	22	16	8	1	10	93	-	5	3	
528641	Plechotice	-	-	-	-	-	-	2	1	1	-	-	-	-	-	-	-	
528668	Polany	-	-	-	-	2	1	10	5	3	-	-	1	4	-	3	1	
528684	Pribeník	-	-	-	-	-	-	5	2	7	3	-	2	3	-	6	4	
528706	Rad																	
528722	Sečovce	60	35	85	52	87	56	217	109	69	35	1	34	382	-	69	32	
543730	Sirník	2	2	1	-	2	-	13	5	1	-	-	-	-	-	3	2	
543748	Slivník																	
543756	Slovenské Nové Mesto	4	4	7	4	9	9	13	7	9	3	-	-	-	-	5	2	
543764	Solníčka																	
543772	Somotor	3	2	8	3	6	4	16	9	10	8	1	2	14	-	2	2	
543781	Stankovce																	
543799	Strážne																	
523101	Strážske	9	4	19	9	36	20	79	44	27	13	-	-	-	-	-	-	
543802	Streda nad Bodrogom	3	2	6	4	4	1	19	12	8	6	-	-	-	-	17	9	
543811	Svinice	2	-	2	-	4	-	1	1	-	-	-	-	-	-	4	2	
543829	Trnávka																	
543837	Tíňa																	
543845	Veľatý	-	-	-	-	-	-	4	3	2	2	-	-	-	-	-	-	
543861	Veľké Ozorovce	1	-	3	-	6	1	11	7	5	2	-	-	-	-	4	4	
543896	Veľké Trakany	2	-	5	2	3	1	9	6	2	-	-	-	-	-	4	3	

543900	Velký Horeš	2	-	3	-	4	2	12	8	5	-	-	-	-	-	-	4	3
543918	Velký Kamenec	-	-	-	-	-	-	4	2	-	-	-	-	-	-	-	4	2
543926	Viničky																	
543934	Višňov																	
543951	Vojčice	13	6	13	6	26	12	68	36	11	6	-	-	-	-	-	15	3
543969	Vojka	2	1	4	1	7	3	14	8	14	8	-	-	-	-	-	3	3
543977	Zatín	3	-	5	-	4	2	5	4	3	3	-	-	-	-	-	3	6
543985	Zbehňov	3	1	3	2	4	2	10	5	9	6	1		6	39	-	6	4
543993	Zemplín	1	1	3	1	3	2	9	6	-	-	-	-	-	-	-	-	-
544001	Zemplínska Nová Ves	4	3	13	8	19	11	38	21	4	3	-	-	-	-	-	5	4
544019	Zemplínska Teplica	7	5	14	7	22	8	57	36	14	9	1		6	35	-	9	7
544027	Zemplínske Hradište	-	-	-	-	-	-	3	1	-	-	-	-	-	-	-	-	-
544035	Zemplínske Jastrabie																	
544043	Zemplínsky Branč																	
	<b>Celkem</b>	<b>421</b>	<b>229</b>	<b>731</b>	<b>323</b>	<b>1 047</b>	<b>518</b>	<b>2 738</b>	<b>1 387</b>	<b>940</b>	<b>484</b>	<b>13</b>		<b>119</b>	<b>1 168</b>	<b>0</b>	<b>547</b>	<b>-</b>
544051	Vranov nad Topľou	36	17	124	59	199	96	425	212	125	62	-	2;3	5	19;23	42	69	-
544060	Babie																	
544078	Banské	9	5	24	10	26	10	29	12	29	12	1	13;2	15		87	57	-
544086	Benkovce	1	-	1	-	1	1	17	8	3	-	1		-	-		5	-
544094	Bystré nad Topľou	7	4	27	9	22	8	76	43	26	13	-		-	-		19	-
544108	Cabov	-	-	-	-	1	1	-	-	3	2	-		-	-		-	-
544116	Čaklov	14	6	53	14	51	16	141	82	92	39	1		-	-		92	-
544124	Čičava	3	1	22	9	35	20	92	49	25	8	1		13	180		10	-
544132	Čierne nad Topľou																	
544141	Ďapalovce																	
544159	Davidov																	
544167	Detrik																	
544175	Dlhé Klčovo	1	1	2	1	2	1	9	3	6	4	-		-	-		13	-
544183	Ďurdoš	4	2	5	3	7	3	20	12	8	4	2		1	6		18	-
544191	Giglovce																	
544205	Girovce																	
544213	Hanušovce nad Topľou	20	7	24	13	55	31	91	48	45	23	1		2	19		25	-
544221	Hermanovce nad Topľou																	
544230	Hlinné	17	6	43	24	65	27	144	76	43	15	1	0;3	3	26		35	-
528731	Holíčkovce																	
528749	Jasenovce																	
528757	Jastrabie nad Topľou	1	1	6	3	7	1	16	11	9	5	1		1	12		3	-



529222	Vehec	21	10	42	25	57	25	102	65	38	15	2	54;48	102	4;8	12		43	-	-
529231	Vlača																			
529257	Vyšný Žipov	6	3	13	8	20	12	16	7	8	6	1	8;3	11	42;17	59		7	-	-
529265	Zámutov	21	7	35	13	73	32	232	84	110	63	1	2;30	32		13		110	-	-
529281	Zlatník																			
529290	Žalobín	5	4	4	2	15	12	38	21	16	9	1	4;4	8		20		8	-	-
	<b>Celkem</b>	<b>240</b>	<b>110</b>	<b>571</b>	<b>264</b>	<b>866</b>	<b>387</b>	<b>2 035</b>	<b>1 033</b>	<b>797</b>	<b>391</b>	<b>29</b>		<b>259</b>		<b>975</b>		<b>721</b>	<b>722</b>	<b>-</b>

### Vysvětlivky:

S = Spolu

Ž = Ženy

87 = Romové narození v roce 1989

88 = Romové narození v r. 1987-88

89 = Romové narození v r. 1984-1986

90 = Romové narození v r. 1977-83

91 = Romové 14-18 -tiletí

71 = romské osady

chatrče staré domy; nově vzniklé

72 = romské chatrče

obyvatelstvo ve starých chatrčích; obyvatelstvo v nově vzniklých chatrčích

73 = obyvatelstvo v chatrčích

rodiny ve starých chatrčích; rodiny v nově vzniklých chatrčích

74 = rodiny v chatrčích