



Pedagogická  
fakulta  
Faculty  
of Education

Jihočeská univerzita  
v Českých Budějovicích  
University of South Bohemia  
in České Budějovice

Jihočeská univerzita v Českých Budějovicích  
Pedagogická fakulta  
Katedra geografie

Bakalářská práce

# VERIFIKACE KONTRAURBANIZAČNÍCH PROCESŮ NA PŘÍKLADĚ ORP TÁBOR

Vypracoval: Radek Vácha  
Vedoucí práce: doc. RNDr. Dagmar Popjaková, PhD.

České Budějovice 2016

**Prohlášení:**

Prohlašuji, že jsem svoji bakalářskou práci vypracoval samostatně s použitím pramenů a literatury uvedených v seznamu citované literatury.

Prohlašuji, že v souladu s § 47b zákona č. 111/1998 Sb. v platném znění souhlasím se zveřejněním své bakalářské práce, a to v nezkrácené podobě elektronickou cestou ve veřejně přístupné části databáze STAG provozované Jihočeskou univerzitou v Českých Budějovicích na jejích internetových stránkách, a to se zachováním mého autorského práva k odevzdanému textu této kvalifikační práce. Souhlasím dále s tím, aby toutéž elektronickou cestou byly v souladu s uvedeným ustanovením zákona č. 111/1998 Sb. zveřejněny posudky školitele a oponentů práce i záznam o průběhu a výsledku obhajoby kvalifikační práce. Rovněž souhlasím s porovnáním textu mé kvalifikační práce s databází kvalifikačních prací Theses.cz provozovanou Národním registrem vysokoškolských kvalifikačních prací a systémem na odhalování plagiátů.

V Českých Budějovicích .....

.....

Podpis

## **Poděkování**

Touto cestou bych chtěl velmi poděkovat své vedoucí bakalářské práce doc. RNDr. Dagmar Popjakové, PhD., za její odborné vedení práce, cenné rady, podněty, připomínky, věnovaný čas a velmi přívětivý přístup po celou dobu psaní bakalářské práce. Dále bych chtěl poděkovat své rodině za jejich podporu během celého mého studia.

## **Anotace**

VÁCHA, R. (2016): Verifikace kontraurbanizačních procesů na příkladě ORP Tábor. Bakalářská práce. Jihočeská univerzita v Českých Budějovicích, Pedagogická fakulta, Katedra geografie, s. 70

Bakalářská práce se zabývá migrací obyvatelstva v regionu ORP Tábor z města Tábora do venkovských obcí. V teoretické části jsou popsány důležité pojmy, které souvisejí s kontraurbanizací. V práci je také načrtnutá geografická a demografická charakteristika regionu. Jedním z cílů práce je vyčlenění vnitřní struktury regionu na zóny, podle charakteru obcí. Hlavní částí práce je analýza kontraurbanizačních procesů pomocí migračních ukazatelů z databáze KS ČSÚ v Českých Budějovicích v období 1992 –2013 z města Tábora, a také z Českých Budějovic a Prahy, jako důležitých migračních center potenciálně ovlivňujících migraci v ORP Tábor. Součástí bakalářské práce jsou grafy, mapy a tabulky.

**Klíčová slova:** migrace, kontraurbanizace, venkov, periferní venkov, ORP Tábor

## **Annotation**

VÁCHA, R. (2016): Verification of counterurbanisation processes example of the Tábor region. Bachelor thesis. University of South Bohemia in České Budějovice, Faculty of Education, Department of Geography, 70 p.

The bachelor thesis deals with the migration of people in the region Tábor from Tábor to the countryside and special is hinterland. Theoretical part explains important terms related to counterurbanisation. The thesis also describes geographic and demographic characteristics of the region. Part of the work focuses on the definition of the internal structure of the region according character villages. The main objective of the thesis is to analyse processes of counterurbanisation by migratory indicators of Czech Statistical Office in České Budějovice database in the period 1992 – 2013 from Tábor, and also from České Budějovice and Prague as they are important migratory centres potentially affecting the migration in the region Tábor. Part of the thesis is presented in the form of graphs, maps and tables.

**Key words:** migration, counterurbanisation, countryside, hinterland, Tábor region

## Obsah

|     |  |    |
|-----|--|----|
| 1   | ÚVOD .....   | 6  |
| 2   | TEORETICKO–METODOLOGICKÁ VÝCHODISKA PRÁCE.....                                     | 8  |
| 2.1 | Teoretická část.....   | 8  |
| 2.2 | Metodologická část.....  | 15 |
| 3   | GEOGRAFICKÁ CHARAKTERISTIKA ORP TÁBOR .....  | 20 |
| 3.1 | Sociálně-geografická a fyzicko-geografická charakteristika území.....              | 20 |
| 3.2 | Demografická charakteristika území .....   | 22 |
| 4   | ANALÝZA MIGRAČNÍCH TOKŮ VENKOVSKÝCH OBCÍ V ORP TÁBOR..                             | 26 |
| 4.1 | Migrační toky obyvatelstva z Tábora na venkov .....                                | 26 |
| 4.2 | Migrační toky obyvatelstva z Českých Budějovic a Prahy na venkov .....             | 36 |
| 5   | DIDAKTICKÁ APLIKACE PROBLEMATIKY MIGRACE OBYVATEL VE<br>VÝUCE ZEMĚPISU NA ZŠ ..... | 42 |
| 6   | ZÁVĚR .....  | 44 |
|     | SEZNAM POUŽITÉ LITERATURY A INTERNETOVÝCH ZDROJŮ .....                             | 46 |
|     | SEZNAM PŘÍLOH.....   | 49 |
|     | PŘÍLOHY.....   | 51 |

# 1 ÚVOD

Téma migrace obyvatelstva je součástí velkého celku geografie obyvatelstva, v rámci které patří mezi jednu z důležitých charakteristik v chování obyvatelstva. Migrace se dá charakterizovat jako jednorázový pohyb osob, při kterém dochází ke změně místa bydliště (Toušek a kol., 2008, s. 86). Migrace obyvatelstva patří k nejdůležitějším faktorům, které ovlivňují rozmístění a vývoj sídelní struktury. Migraci obyvatel ovlivňuje několik faktorů, hlavně ty historicko-společenské. Měnily se i směry těchto toků. V 19. století se lidé hromadně stěhovali za prací do měst. Tento trend za pomoci také socialistické ideologie vydržel až do sametové revoluce v roce 1989, kdy migrační proudy do měst začaly slábnout. V devadesátých letech došlo ke změně směru migrace tzv. dekoncentraci, kdy se lidé stěhovali do zázemí měst. Během procesu suburbanizace se začal projevovat také druhý proces tzv. kontraurbanizační, který tento dekoncentrující princip sídelní struktury podporuje (Šimon, 2011 a).

Bakalářská práce se snaží zaměřit na druhý dekoncentrační proces v sídelním systému, tím jsou kontraurbanizační procesy.

Bakalářská práce se člení na šest kapitol včetně úvodu a závěru. První část tvoří teoretická a metodologická východiska práce. Jsou zde popsány a definovány důležité pojmy pro pochopení tématu kontraurbanizace za pomoci odborné literatury. V metodologické části jsou popsány migrační ukazatele, které slouží k analýze migrace v ORP Tábor. Také jsou zde vysvětleny postupy a metody u zpracování dat z ČSÚ. Dále je pak vyčleněna vnitřní struktura ORP Tábor. Následující kapitola pojednává o základní charakteristice ORP Tábor. Je zde prezentovaná stručná socio-ekonomická, fyzicko-geografická a demografická charakteristika území. Čtvrtá kapitola je samotná analýza kontraurbanizačních procesů z města Tábora a také z hlavního města Prahy a Českých Budějovic. Součástí jsou vytvořené grafy v Microsoft Excel 2007 a mapy vytvořené v ArcMap. V páté kapitole je zamyšlení nad didaktickou aplikací tématu migrace obyvatel na základní škole. Je to pouze nástin, jakým způsobem by se téma mohlo vyučovat v zeměpisu na základní škole. Poslední číslovanou kapitolou je závěr, kde je shrnutí výsledků analýzy, potvrzení nebo vyvrácení stanovených hypotéz a cílů bakalářské práce. Následuje seznam literatury, internetových zdrojů a přílohy.

Hlavním cílem bakalářské práce je analyzovat migraci obyvatelstva z města Tábora na venkov, tedy proces kontraurbanizace. Tento cíl je rozšířen o analýzu

migračních toků z Prahy a z Českých Budějovic, což jsou makroregionální (Praha) a mezoregionální (České Budějovice) centra v sídelní struktuře České republiky (Hampl, 2005). Analýza je vytvářena za pomoci na katedře geografie Pedagogické fakulty Jihočeské univerzity zpracované anonymizované databáze KS ČSÚ (2014). Mezi další cíle patří vnitřní členění ORP Tábor na město Tábor jako jádro migračního regionu, suburbánní zónu a venkov (venkov, vzdálený neboli periferní venkov a městská sídla).

Na základě prostudované literatury byly stanoveny tři hypotézy.

**Hypotéza 1:** Kontraurbanizační procesy se v českém prostředí budou rozvíjet až po roce 2000 (Ouředníček, Novák, Šimon, 2013, s. 247) vzhledem k dřívější diskriminaci venkova v rámci střediskové soustavy obcí (Perlín, 2003, s. 9) a pomalému rozvoji hypotečních úvěrů v 90. letech, přesto se kontraurbanizační procesy budou projevovat v menší intenzitě projevu migračních charakteristik, než migrační saldo suburbánní zóny (Ouředníček, 2011; Šimon, 2011 a; Popjaková, 2012).

**Hypotéza 2:** Předpokládáme, že migrace obyvatel z hlavního města Prahy do ORP Tábor bude intenzivnější než migrace obyvatel z Českých Budějovic, protože podle Hampla (2009) ORP Tábor je více navázána na Prahu a její region z důvodu její relativní blízkosti a dojížděky za prací než na její krajské město. Dá se také předpokládat, že se kladné migrační saldo bude potvrzovat převážně v severní části ORP Tábor jakási forma přesahu vazeb ze Středočeského kraje.

**Hypotéza 3:** V ORP Tábor se nachází obce, které splňují kritéria tzv. vnitřní periferie (Kubeš, Kraft, 2011), tedy obce, kde dochází k neustálému odlivu obyvatelstva. Předpokládáme, že během sledovaného období tyto obce budou mít záporné migrační saldo.



## 2 TEORETICKO–METODOLOGICKÁ VÝCHODISKA PRÁCE

Následující kapitola se skládá ze dvou podkapitol. V teoretické podkapitole jsou vysvětleny důležité pojmy, které se přímo dotýkají kontraurbanizačních procesů.

Druhá podkapitola se zaměřuje na metodologická východiska bakalářské práce. Je zde popsána vnitřní struktura regionu ORP Tábor, který je vyčleněný do typových zón (město Tábor, další města, suburbánní zóna, venkov, periferní zóna). Dále jsou zde uvedené použité migrační ukazatele, které slouží k indikování sledovaných procesů a následně je popsán proces zpracování dat a použitých metod.

### 2.1 Teoretická část

V podkapitole jsou řešeny pojmy urbanizační procesy, venkov a periférie.

#### Urbanizační procesy

Jednou z nejvýznamnějších oblastí v sídelní struktuře, které se geografově věnují, jsou vývojové procesy města a jejího zázemí. Města v posledních dvou stoletích prodělala velké změny. Vývojem města se věnoval van den Berg (1982), který vytvořil čtyři urbanizační fáze, kopírující vývoj měst viz. Obrázek 2 (Ouředníček, Novák, Šimon, 2013). První důležitou etapou ve vývoji města je urbanizace. Urbanizace je definována jako koncentrace obyvatelstva ve městě (Toušek a kol., 2008). Urbanizace v minulosti také znamenala velké změny v chování jejich obyvatel (Ouředníček, Špačková, Novák, 2013). Je to největší a nejdůležitější urbanizační fáze v celé historii měst. Urbanizační proces je spojován s výraznou změnou celé historie, kdy se z agrární společnosti stala společnost industriální. Počet obyvatel měst se neustále zvyšoval od 19. století a skoro celá druhá polovina 20. století je typická vysokými přírůstky městského obyvatelstva z vyliďňujícího se venkova (Bartoš a kol., 2011). Tato fáze v českém prostředí přetrvávala až do začátku 90. let 20. století jako důsledek pádu socialistického zřízení v roce 1989.

Suburbanizace je druhou urbanizační fází. Pro suburbanizaci je charakteristická ztráta počtu obyvatel z městského regionu a přesunutí těchto obyvatel do jeho těsného zázemí (Toušek a kol., 2008). Tato fáze městského vývoje není tak intenzivní jako předešlá fáze a například Čermák, Hampl a Müller (2009) tento dekoncentrační proud obyvatelstva bere pouze jako doprovodný prvek v zázemí měst, který se intenzitou stěhování nemůže vyrovnat industriální urbanizaci. Lidé, kteří se přistěhovali z města

do suburbánní zóny, stále dojíždějí do práce a za dalšími službami do původního města. Lidé v suburbiích žijí stále spíše městský život (Ouředníček, Šimon, 2010). Tento proces úzce souvisí s rozvojem individuální dopravy (URRlab, 2011). V zázemí měst vyrostly rodinné domy a moderní bytové jednotky, které vypadají jako městské. Přesto je hustota osídlení v těchto obcích nižší než ve městech (Sýkora, 2003). Těmto koloniím nových domů se říká satelitní městečka nebo suburbia (URRlab, 2011). Pokud je tento proud obyvatel vysoký, původní charakter obce se vytrácí a obce se stávají stejně anonymními jako město (Sýkora, 2003). Na rezidenční suburbia navazuje suburbánní zóna komerční, kde se objevují velké sklady, obchodní domy a další podnikatelské plochy (Ouředníček, 2002). Suburbanizace přináší negativní důsledky převážně změny charakteru původně venkovské krajiny a často zabrání úrodné zemědělské půdy (Sýkora, 2003).

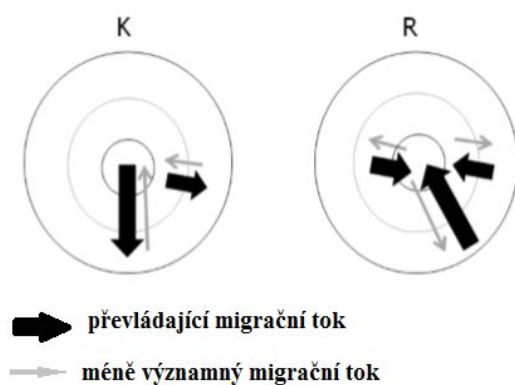
Po suburbanizaci nastupuje třetí fáze vývoje města a druhý dekoncentrační proces kontraurbanizace. Kontraurbanizace je definována jako dekoncentrující a decentralizující migrační trend (Šimon, 2011 a), jak ukazuje obrázek 1 (Popjaková, 2012). Je to proces, který se podobá extenzivní suburbanizaci. Jedná se o repopulaci venkovského obyvatelstva, které bylo po staletí od průmyslové revoluce populačně ztrátové (Šimon, 2014). Cloke (1985) definoval kontraurbanizaci na základě výzkumu Berryho a Vinninga, Strausse, kteří viděli novou dekoncentraci městského obyvatelstva za území suburbanizace. Vinning a Strausse analyzovali migrační proud obyvatel mimo městské zázemí do periferních oblastí. Champion (1992) charakterizuje kontraurbanizaci jako migrační trend, a nikoliv jako etapu vývoje města. Zpochybňuje závažnost tohoto migračního trendu. Upozorňuje na paradox, že kdyby docházelo k významné migraci na venkov, tak by se nezvyšoval počet obyvatel ve městech ve vyspělých zemích. Kontraurbanizace není masivní proces, je to spíše záležitost několika jedinců (Šimon, 2011 a)

Kontraurbanizace je relativně nový fenomén objevující se v České republice až v 90. letech (Šimon, 2014). Lidé se stěhovali a stěhují na venkov z několika důvodů. Mezi faktory, proč lidé odcházeli v 90. letech z měst na venkov, patří především zvyšující se nájemné v bytech, lepší hypoteční úvěrování. Další faktory souvisí se zvýšením sociální prestiže, kterou představuje rodinný dům a také skončila ochrana zemědělského půdního fondu (Šimon, 2014). Obyvatelé se nestěhují jen do blízkého zázemí, ale také do vzdálenějších venkovských obcí. Celková vazba na město je u

obyvatel velmi nízká (Šimon, Ouředníček, 2010). V současné době se na venkov stěhují tzv. navrátilci a odpočinkáři, což jsou starší obyvatelé. Dalšími migranty na venkov jsou lidé, kteří chtějí být blízko přírodě a mladí lidé, kteří chtějí vychovávat děti v klidu bez ruchu města. Proto se kontraurbanizaci přezdívá migrace životního stylu (Šimon, 2011 a, Šimon, 2011 b).

Největší rozdíl mezi kontraurbanizací a suburbanizací je v tom, že lidé stěhující se do vzdálenějších oblastí chtějí žít venkovský typ života bez stresu a většího konzumu. Lidé v suburbiích žijí městským životem a přes den tráví čas ve městě (Šimon, Ouředníček, 2010). Dalším rozdílem je intenzita těchto migračních toků. Suburbanizační zóna vykazuje vyšší hodnoty migračního salda než zóna venkova (Popjaková, 2012).

**Obrázek 1: Vztah kontraurbanizace a reurbanizace k městu**



Zdroj: Popjaková (2012)

Čtvrtou fází vývoje měst je reurbanizace, což je poslední fáze, při které dochází k návratu obyvatel do města a ožívování jejího centra. Pokud se obyvatelé stěhují do center měst, můžeme tento proces nazvat jako gentrifikaci (Toušek a kol., 2008).

**Obrázek 2: Matice zdrojových a cílových oblastí migrace**

| Typ prostředí          |           | Cílové místo migrace          |   |                                    |
|------------------------|-----------|-------------------------------|---|------------------------------------|
|                        |           | Město                         | Suburbium                                 | Venkov                             |
| Zdrojové místo migrace | Město     | Meziměstská migrace           | Suburbanizace                             | DEURBANIZACE (KONTRAURBANIZACE)    |
|                        | Suburbium | Reurbanizace                  | Tangenciální migrace (vnitrometropolitní) | DEURBANIZACE (KONTRAURBANIZACE)    |
|                        | Venkov    | Urbanizace (ev. reurbanizace) | Urbanizace (ev. reurbanizace)             | Meziregionální migrace (venkovská) |

Zdroj: Ouředníček, Novák, Šimon (2013)

### Amenitní migrace

Amenitní migrace je definována jako migrace za hezčím přírodním prostředím (Bartoš, Kušová, Těšitel a kol., 2011). Amenitní migrace se do češtiny překládá jako požitková migrace (LOQUENZ, J., ŠIMON, M. 2013). Tato migrace úzce souvisí s pojmem kontraurbanizace, protože u obou se jedná o stěhování obyvatel na venkov. Amenitní migranti hledají klidnou oblast, ve které naleznou nezničenou přírodu a čisté životní prostředí, čímž chtějí docílit zvýšení kvality jejich života. Migranti chtějí mezi místními obyvateli zapadnout, proto jsou velmi angažovaní v kulturních a společenských akcích (Kopp, Novotná, 2007). Nejčastějšími migranty jsou lidé v post-produktivním věku, kteří se na stáří stěhují na své chalupy a chaty. Dalšími jsou mladé rodiny, které nepotřebují město k životu a často pracují z domova (Bartoš, Kušová, Těšitel a kol., 2011).

### Venkov

Venkov je jeden z nejdůležitějších pojmů pro kontraurbanizační procesy a také pro pochopení sídelní struktury jako celku. Podle Perlína (2003) je možné venkov chápat jako pojem, ve kterém jsou zahrnutá venkovská sídla a také prostor mezi nimi. Mezi venkov patří nezastavěné území a vesnice. Venkov se dá také charakterizovat nižší hustotou zalidnění než jak je tomu v městském regionu. Venkovské sídlo se vymezuje jako sídlo, které má charakteristickou nízkou zástavbu, u které se nenacházejí ve velkém počtu bytové domy (Perlín, 2003; Chromý, Jančák, Marada, Havlíček, 2011).

Také lze nahlížet na venkovské sídlo jako na místo, kde jsou vytvořeny většinou bližší mezilidské vztahy. Tento venkovský prostor má jiný socio-kulturní vývoj. Lidé se navzájem znají a mnohem více se zapojují do kulturního života v dané obci (Perlín, Kučerová, Kučera, 2010). Na venkovské obce je také více navázána zemědělská nebo lesnická výroba, která má větší procentuální zastoupení v zaměstnanosti oproti republikovému průměru. Hranice počtu obyvatel, kdy se venkovská obec stává městem, je velmi nestálá. V České republice je hranice stanovena okolo 2000 obyvatel, jsou zde výjimky, hlavně kvůli historickému vývoji sídelních struktur. Tato hranice je ve světě variabilní, což souvisí s nerovnoměrným rozmístěním obyvatelstva po světě (Perlín, Kučerová, Kučera, 2010; Perlín, 2003; Chromý, Jančák, Marada, Havlíček, 2011).

Typů venkovských sídel se v českém prostředí nachází několik. Není to heterogenní prostor. Souvisí to s rozdílnou sídelní strukturou Čech, Moravy a Slezska. Čechy mají strukturu více rozdrobenou, ale hustší. Nenachází se zde moc významných center, oproti Moravě a Slezsku (Chromý, Jančák, Marada, Havlíček, 2011).

V rámci České republiky je mnoho typů venkova. Perlín (2003) definuje jako jednu z důležitých a soustavně se zvětšujících území venkova suburbánní zónu. V obcích v zázemí měst se začínají objevovat rodinné domy, které přinášejí do obce prvky městských domů. Dochází k provázání obce na město. Rodinným domům a obchodním nebo průmyslovým zónám musí ustoupit zemědělská půda. Obce mění svoji funkci, protože kulturní a společenské vyžití se ve větší míře přesouvá do města.

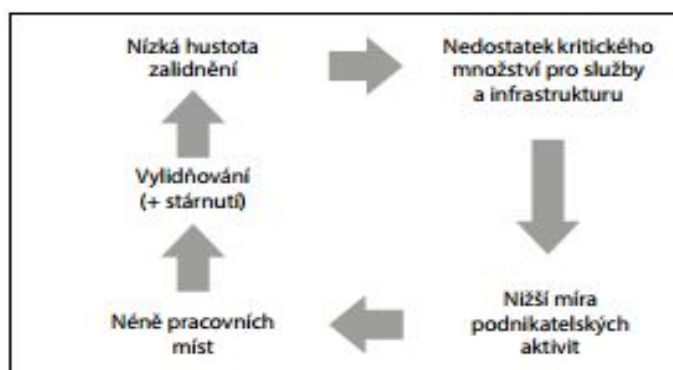
Druhým typem je venkov v zemědělsky bohatých oblastech ČR. Tento typ je v částech Jižní a Střední Moravy, dále v Čechách v okolí řek Labe a Ohře. Jsou to venkovská sídla, při kterých je stále přítomná zemědělská výroba. Jedná se často o větší obce, než je tomu v horských oblastech. Stále se udržují silné vztahy mezi obyvateli. Je zde také zvýšená společenská angažovanost a také jsou v dnešní době lépe propojeny s většími městy. Dostupnost veřejné dopravy je vyšší a má větší intenzitu oproti jiným typům venkovských sídel. Jedná se o stále se rozvíjející venkov s dobrou občanskou vybaveností (Perlín, 2003).

Dalším typem jsou příhraniční oblasti, tedy oblasti, které po staletí byly osídleny Němci. Tento typ venkova se nachází v podhorských a horských oblastech Jižních a Severozápadních Čech. Jsou zde velké rozdíly v dnešním osídlení. Z velkých obcí se staly malé, rekreační vesnice, které se nepovedlo dosídlit po druhé světové válce.

Severozápadní Čechy na tom byly o poznání lépe. Venkovské obce v této oblasti se začaly měnit v částečně městské regiony, kde se nacházel průmysl. Během těžby hnědého uhlí došlo ke zničení většiny venkovského prostoru. Tyto změny vzhledu venkova se začínají pomalu zlepšovat. Dochází zde ke stěhování obyvatel z těchto obcí. Tím dochází ke stárnutí obyvatel (Perlín, Kučerová, Kučera, 2010; Perlín, 2003).

Následující typ venkova je velmi specifický, přesto zaujímá největší rozlohu venkovské oblasti. Jedná se o vnitřní periferii nebo také nerozvojový venkov. Pojem periferie odkazuje na řecké slovo okruh nebo něco, co se nachází na okraji (Perlín, 2003). Periferní oblasti byly stanoveny podle různých demografických a ekonomických ukazatelů, kde vykazovaly extrémnější hodnoty. Mezi takové hodnoty patří například: nízký podíl obyvatel 0 – 15 let, vysoký počet obyvatel se základním vzděláním a vzděláním s výučním listem, dále nízký počet pracovních míst na 100 obyvatel EAO, vysoký podíl nezaměstnaných nebo také vyšší podíl pracovních míst v odvětví zemědělství. Často se o periferiích mluví v souvislosti s tzv. sociální exkluzí, tedy špatným sociálním a fyzickým prostředím, jež obyvatelstvo z těchto lokalit neumí změnit (Musil, Müller, 2008; Kubeš, Kraft, 2011). Tento trend nazývá Klufová (2015) jako tzv. bludný kruh upadajících obcí.

### Obrázek 3: Bludný kruh upadajících obcí



Zdroj: Klufová, R., 2015

Tento typ se vyskytuje na hranicích administrativních celků. Je to významný pruh venkovských obcí, který se rozkládá od Rakovnícka přes Berounsko, Sedlčansko, hraniční oblasti okresů Písek, Tábor, Benešov, Pelhřimov, Kutná Hora až na Svitavsko. Je zde hustá sídelní struktura malých obcí. Z těchto oblastí je velká vzdálenost do větších měst se špatným dopravním spojením veřejné dopravy. Je to oblast, ve které docházelo k odchodu obyvatel do měst nebo do větších obcí, hlavně v druhé polovině

20. století. Tento proud obyvatel přetrvává do dnešní doby, i když po roce 1990 došlo k zmírnění klesání počtu obyvatel těchto oblastí (Kubeš, Kraft, 2011). Oblast je charakteristická vysokým průměrným věkem, což také ukazuje, že mladá generace odchází. Obce jsou zde malé, mají tedy malý prostor na rozvoj zejména kvůli nízkým rozpočtům. Vztahy v obci se dají všeobecně hodnotit jako dobré a úzké, přesto zde není vytvořená politická a společenská elita. Venkovské obce z této oblasti se často změnily v rekreační oblasti, kde lidé opuštěné domy začali využívat jako chalupy, tedy druhé bydlení (Perlín, Kučerová, Kučera, 2010; Perlín, 2003).

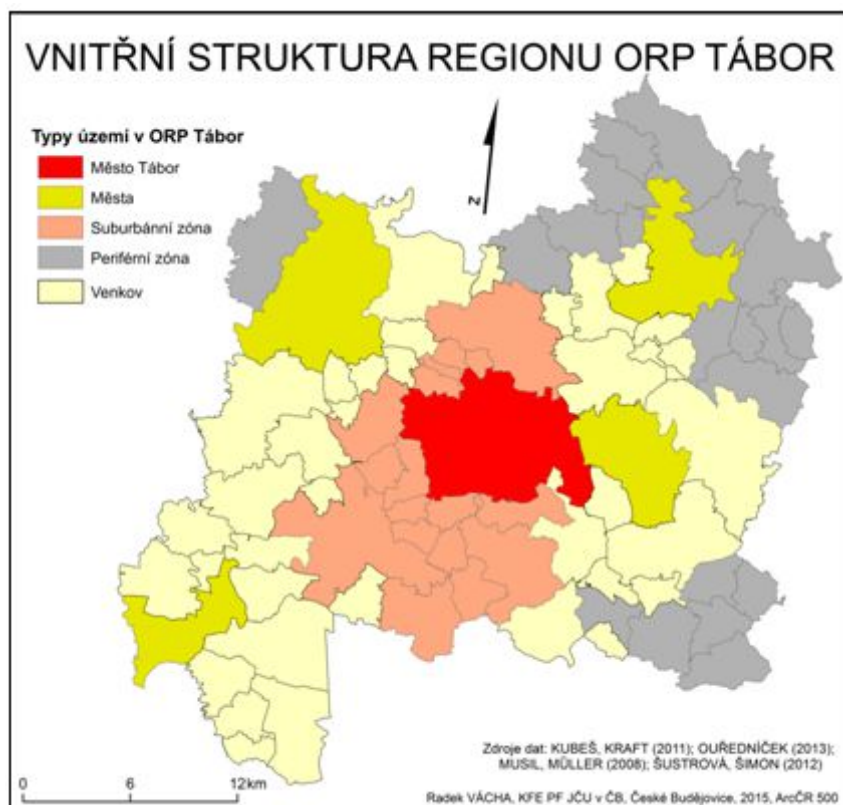
Podobnou charakteristiku lze také pozorovat u moravské periferie. Nejsou to malé obce jako u vnitřní periferie, přesto se tento prostor nerozvíjí a vylidňuje se. Je zde vysoká nezaměstnanost a pro rekreanty není turisticky moc zajímavá. Je to oblast na hranicích Moravskoslezského a Olomouckého kraje (Perlín, Kučerová, Kučera, 2010).

## 2.2 Metodologická část

Pro bakalářskou práci zvolen region ORP Tábor, jelikož se tento region shoduje s migračním regionem podle Čekala (2006). Migrační region zcela identický s administrativní jednotkou veřejné správy tzv. malého okresu ORP Tábor.

Na vyčlenění regionu ORP Tábor jsem zvolil autory, kteří se zabývají nebo zabývali metropolitními regiony, suburbánními zónami a periferiemi České republiky resp. Jižních Čech. Pro mou bakalářskou práci bylo důležité nejprve si celý region rozčlenit podle povahy sídel. Prvním úkolem bylo obce rozčlenit a rozřadit na 4 sídelní zóny. První zónou je samotné jádro ORP, tedy město Tábor. Druhá zóna navazuje na jádrový region, tím je suburbánní zóna města Tábora, která je vzájemně provázána s městskou aglomerací města Tábora, Sezimova Ústí a Plané nad Lužnicí. Třetí zónou tohoto území je venkovská oblast, která přechází v zónu čtvrtou, která má jiné charakteristiky. Jsou to periferní obce, které se také označují jako tzv. vzdálený venkov (Šustrová, Šimon, 2008).

**Mapa 1**



Zdrojová data: Kubeš, Kraft (2011), Ouředníček a kol. (2013), Musil. Müller (2008), Šustrová, Šimon (2012), vlastní zpracování



Na mapě 1 lze pozorovat, že město Tábor je ve středu tohoto regionu. Suburbánní zóna se rozkládá převážně severojižním směrem. Suburbánní zóna města Tábora je vyčleněna hlavně podle Ouředníčka a kol. (2013), který označil suburbánní zónou tyto obce: Borotín, Dražice, Dražičky, Chotoviny, Chýnov, Libějice, Lom, Malšice, Novou Ves u Chýnova, Planou nad Lužnicí, Radimovice u Želče, Sezimovo Ústí, Slapy, Ústrašice, Zhoř, Želeč. Kubeš, Kraft (2011) vyčlenili zónu Táborské sídelní aglomerace, která se skládala z města Tábora, Sezimova Ústí, Plané nad Lužnicí, Dražic, Radimovic u Želče a Slap. Z tohoto jsem vytvořil suburbánní zónu města Tábora. Ze suburbánní zóny jsem vyřadil východní část podle Ouředníčka a kol. (2013), tedy obce Nová Ves u Chýnova a Chýnov, který je v mapě 1 vyznačen žlutou barvou jako venkovské město. Vyřadil jsem také obec Borotín, která ničí kompaktnost suburbánní zóny a dále také proto, že Musil, Müller (2008) mají obec zařazenou v mezikrajských periferiích. Do suburbánní zóny jsem zařadil čtyři obce: Košín, Nasavrky, Radimovice u Tábora a Svrabov. Jsou to obce navázané na město Tábor, které leží na hranicích tohoto města. Suburbánní zónu tvořilo 17 obcí ze 79 obcí v ORP Tábor.

Ostatní obce byly zařazeny do zóny venkova. Pro lepší přehlednost sídelní struktury ORP Tábor jsem venkovská města vyčlenil v mapě 1 žlutou barvou. Jedná se o města Bechyně, Chýnov, Jistebnice a Mladá Vožice, které jsou přirozenými centry jejich mikroregionu. Jsou vyčleněny také proto, že kontraurbanizační procesy jsou spjaty s venkovskými obcemi a tyto obce mají prvky městského osídlení.

Ve venkovské zóně jsem vyčlenil šedou barvou periferní obce, podle Kubeše, Krafta (2011), Musila, Müllera (2008) a Šustrové, Šimona (2012). Kubeš, Kraft (2011) vyčlenili v ORP Tábor tři periferní oblasti. Všechny tři jsou na krajských hranicích s krajem Vysočina a Středočeským krajem. Největší oblastí je Mladovožicko, kam je zařazeno 15 obcí včetně Mladé Vožice. Mezi další větší oblasti patří Choustnicko s šesti obcemi s přesahem do ORP Soběslav a ORP Jindřichův Hradec. Poslední takovou oblastí je Chýško – Nadějkovsko, která je v ORP Tábor zastoupena obcí Nadějkov. Všechny obce byly i ve studii Šustrové a Šimona (2012) a Musila, Müllera (2008), kteří měli navíc oblast Bechyňska přecházející do ORP Soběslav. Periferní oblastí v mé studii se staly obce, které se objevily ve všech třech zdrojích, tedy všechny sledované, kromě oblasti kolem města Bechyně. Za periferní obce v ORP Tábor jsem v mé práci označil 21 obcí, zbylých 40 obcí je v zóně venkova.

## Migrační ukazatelé

Migrační ukazatelé nám pomáhají zaznamenat změny mechanického pohybu obyvatelstva. Důležitými pojmy pro základní migrační ukazatel je podle Klufové (2008) emigrace a imigrace. Emigrace (E) je počet vystěhovalých obyvatel. Imigrace (I) je opačný migrační pohyb, tedy přistěhování obyvatelstva do území. Oba dva údaje jsou v absolutních hodnotách. Z těchto hodnot se počítá migrační saldo obyvatelstva, což je rozdíl přistěhovalých a vystěhovalých na daném území.

$$MS = E - I$$

Pokud je MS v kladných hodnotách ( $I-E > 0$ ), jedná se o čistou imigraci, pokud  $I-E < 0$ , tak je to čistá emigrace.

Z počtů emigrantů a imigrantů také dostaneme objem migrace, který se určuje součtem emigrace a imigrace na daném území.

$$MO = E + I$$

Toušek a kol. (2008) jako důležitý ukazatel pro migraci obyvatelstva používají relativní hodnoty tzv. hrubé míry emigrace a imigrace. Relativní hodnoty migračních ukazatelů jsou důležité pro srovnávání výsledků různě velkých migračních regionů. Z těchto ukazatelů vzniká hrubá míra migračního salda neboli čistá migrace. Je to rozdíl počtu imigrantů a emigrantů přepočtený na 1000 obyvatel středního stavu počtu obyvatel daného území, v této práci je to na danou obec.

$$HMMS = \frac{I - E}{S} \times 1000$$

Dalším relativním ukazatelem migrace je hrubá míra migračního obratu nebo také intenzita migračního obratu (HMMO). Také tento ukazatel je přepočtený na 1000 obyvatel středního stavu.

$$HMMO = \frac{I + E}{S} \times 1000$$

## Metodika práce

Zpracování analýzy migračních toků na venkov v ORP Tábor se skládal z několika částí. Před samotným začátkem zpracovávání analýzy regionu byl důležitý základ v prostudované literatuře, která se opírala o teoretické poznatky urbanizačních etap a důležitých pojmů týkajících se kontraurbanizace. Prvním krokem k analyzování daného jevu na daném území je vyčlenění tohoto regionu na různé oblasti podle nastudované literatury. Důležitou částí práce byla také geografická a demografická charakteristika území za pomoci údajů ČSÚ a dále metodologie charakteristik území podle Koppa (1997).

Následovalo vyčlenění regionu a práce s daty. Data jsou získaná z upravené statistiky katedry geografie Pedagogické fakulty Jihočeské univerzity v Českých Budějovicích, která je získána z Krajské správy ČSÚ. Tato databáze obsahovala data z období 1992 – 2013. Data jsem získal ze základní zcela anonymní migrační databáze. Z těchto dat jsem vyčlenil pouze ty údaje, které se týkaly ORP Tábor. Celá migrační databáze byla velmi přehledná a její formátování nebylo složité. Taková data obsahovala počet migrantů, kteří se stěhují z jedné obce do jiné. Tímto jsem vyčlenil migrační proudy z Tábora, Českých Budějovic a z Prahy do venkovských obcí a měst v ORP Tábor. Následoval podobný postup, při kterém se vybíral jen počet migrantů z migračních proudů z venkovských obcí a měst do Tábora, Českých Budějovic a do Prahy. Poté se tato statistika rozřadila podle jednotlivých let a období. Byly vypočítány pomocné hrubé míry migračních ukazatelů. Databáze obsahovala také údaje o počtu obyvatel k 1.1. a 31.12. daného roku. Z těchto dvou údajů se vypočítal střední stav obyvatelstva k 1.7. daného roku. Takto upravená data byla připravena na vytvoření map v programu společnosti ESRI ArcMap.

V programu ArcMap byly vytvořeny příslušné kartogramy, které ukazují vývoj migrace na venkov z Tábora, Českých Budějovic a z Prahy. V práci byly použity kartogramy na zjištění migrace obyvatel na venkov. Kartogramy byly vytvořeny podle kartografických pravidel a na základě výpočtu počtu intervalů, aby byly vhodně vytvořené pro analýzu dané problematiky. Byl použit výpočet  $m \approx 1 + 3,3 \log y$ , který pro ORP Tábor, zahrnující 79 obcí, stanovil počet intervalů na 7, díky zaokrouhlení výsledku  $m = 7,24$  (Jaroš, Lysák, 2014). Kartogramy zobrazují relativní hodnoty hrubého migračního salda a hrubého migračního obratu. Pro záporné hodnoty HMMS byly zvoleny modré odstíny barvy, kladné hodnoty HMMS mají odstíny béžové až

červené. Hrubá míra migračního obratu má barvy od modré po oranžovou (podle intenzity). V práci byly použity také grafy, které pomáhaly lépe objasnit kontraurbanizační procesy v příslušném území.

V didaktické kapitole je nastíněný možný postup výuky na téma migrace obyvatel na venkov. Jde pouze o pokus na didaktickou aplikaci, nejde o didakticky komplexní vytvořenou kapitolu, jelikož jsem ve svém studiu neměl doposud předmět oborová didaktika.

### 3 GEOGRAFICKÁ CHARAKTERISTIKA ORP TÁBOR

ORP Tábor je region, který se nachází v severovýchodní části Jihočeského kraje. Jedná se o severní a větší část (75 % rozlohy) okresu Tábor.

#### 3.1 Sociálně-geografická a fyzicko-geografická charakteristika území

ORP Tábor je region, který se nachází v severovýchodní části Jihočeského kraje. Jedná se o severní a větší část (75 % rozlohy) okresu Tábor. ORP Tábor má průměrnou nadmořskou výšku 488 m n. m. (ČSÚ, 2014), přičemž vyšší nadmořskou výšku mají obce severně od města Tábora na Mladovožicku a Jistebnicku, kde leží i nejvyšší hora Javorová skála 723 m n. m. Celý ORP Tábor je členěn do 3 geomorfologických podcelků. Území je z větší části tvořeno Táborskou pahorkatinou, která se rozprostírá na území Bechyňska a v okolí měst Tábor, Sezimovo Ústí a Planá nad Lužnicí. Severně od Tábora se nachází Vlašimská pahorkatina. Poslední částí je Křemešnická vrchovina, která se nachází v okolí města Chýnova (Demek, 2006). Významným krajinným prvkem ORP Tábor je řeka Lužnice, která teče regionem od jihu k severu a od města Tábor se stáčí na jihozápad k městu Bechyně.

ORP Tábor a jeho příslušný region byl definován na základě zákona 314/2002 Sb. (PSP ČR, 2012). ORP Tábor sousedí s devíti SO ORP. V jižní části ORP hraničí s druhou částí okresu Tábor, tedy s ORP Soběslav. Dále ORP Tábor hraničí s dalšími třemi jihočeskými ORP, což je ORP Týn nad Vltavou, ORP Milevsko, ORP Jindřichův Hradec. Na severu hraničí se Středočeským krajem a jeho třemi správními obvody ORP Benešov, ORP Vlašim a ORP Votice. Na východě hraničí s krajem Vysočina (ORP Pacov a ORP Pelhřimov). Jeho rozloha je 1 002 km<sup>2</sup>, což je 10 % rozlohy Jihočeského kraje.

K 31.12.2014 bylo v ORP Tábor 80 553 obyvatel. Jeho největší město a centrum regionu Tábor dosahuje okolo 44 % veškerých obyvatel celého regionu, což v roce 2014 bylo 34 941 obyvatel (ČSÚ, 2015 a).

Celkový počet obcí v ORP Tábor je 79 z toho je 7 měst (Tábor, Sezimovo Ústí, Planá nad Lužnicí, Chýnov, Mladá Vožice, Jistebnice, Bechyně) viz mapa 2. ORP Tábor má spíše vesnický ráz s několika menšími městy s regionálním významem, což také dokazuje ukazatel hustoty zalidnění regionu, který k 31.12.2014 činil 80,4 obyvatel na km<sup>2</sup>, což je sice více než je průměrná hustota zalidnění Jihočeského kraje (63

obyv./km<sup>2</sup>), ale značně nižší než republikový průměr (133 obyv./km<sup>2</sup>) (ČSÚ, 2015 b). Jedinou urbanisticky důležitou a nejhustěji obydlenou částí sídelního systému ORP Tábor je aglomerace měst Tábor – Sezimovo Ústí - Planá nad Lužnicí (Kubeš, Kraft, 2011), kde dochází k propojování těchto měst. Tato aglomerace tří měst má vysoký podíl na celkovém počtu obyvatel a v roce 2014 zde bydlelo 57,3 % obyvatel ORP Tábor. Kromě této městské aglomerace je region spíše vesnického rázu s několika menšími městy, které mají pouze regionální charakter. Celá táborská aglomerace leží na významném dopravním uzlu Praha – České Budějovice. Přes ORP Tábor prochází dálnice D3 (E55), IV. železniční koridor a dále zde také vedou silnice I. třídy jako I/19 (Plzeň – Tábor - Pelhřimov) a I/29 (Opařany – Písek).

## Mapa 2

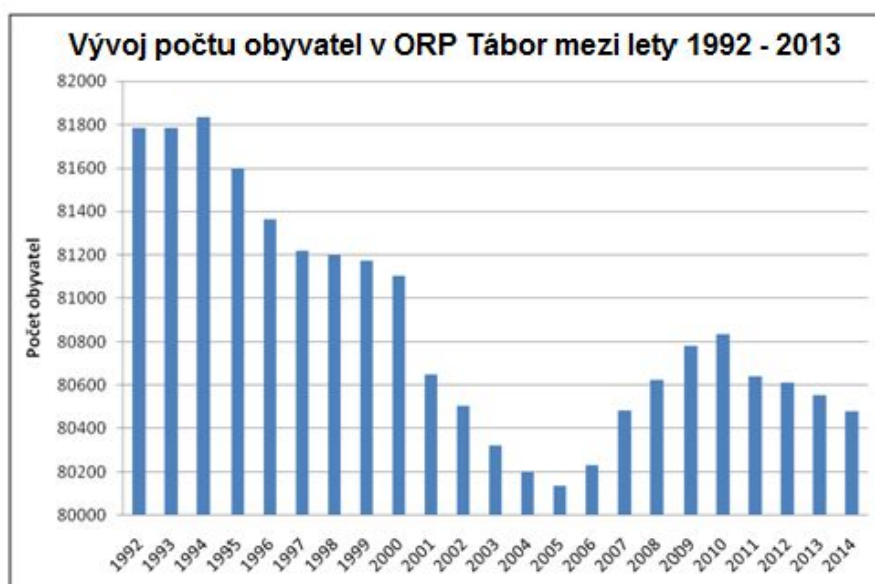


Zdroj: vlastní zpracování

## 3.2 Demografická charakteristika území

Počet obyvatel v ORP Tábor se v posledních dvaceti dvou letech pohybuje okolo 81 000 obyvatel, přesto je vidět dle grafu 1, že během sledovaného období v ORP Tábor proběhlo několik viditelných změn ve vývoji počtu obyvatel. Na začátku 90. let počet obyvatel dosahoval svého maxima. Nejvyšší počet obyvatel bylo v roce 1994, kdy v ORP Tábor bydlelo 81 835 osob. Po tomto roce začal počet obyvatel klesat, největší poklesy byly mezi lety 2000 a 2001, kdy ubylo 0,56 % veškerých obyvatel, což představuje v absolutních číslech 456 obyvatel. Pokles počtu obyvatel byl zastaven v roce 2005, kdy bylo nejméně obyvatel v rámci novodobé české historie v tomto správním obvodu. V ORP Tábor žilo v roce 2005 80 137 obyvatel.

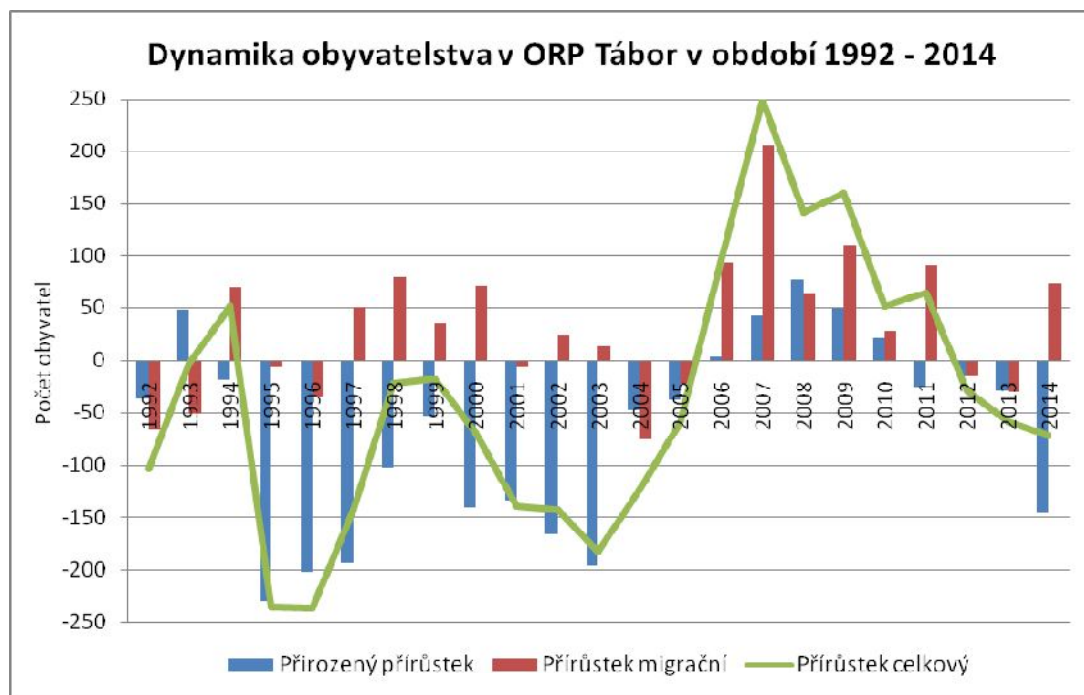
Graf 1



Zdrojová data: ČSÚ, vlastní zpracování

Poté se vývojová tendence změnila a počet obyvatel začal přibývat. Největší nárůsty byly v období mezi lety 2006 – 2009, kdy v průměru přibývalo 161 obyvatel za rok. V posledním sledovaném období můžeme vidět další změnu ve vývoji, kdy od roku 2010 začal počet obyvatel zase klesat. Faktory ovlivňující vývoj počtu obyvatel nám ukazuje graf 2, ze kterého je patrný vývoj mechanického a přirozeného pohybu obyvatelstva v ORP Tábor.

Graf 2



Zdrojová data: ČSÚ, vlastní zpracování

Na grafu 2 je viditelný vývoj přírůstku obyvatelstva, který kopíruje tendence klesání a zvyšování počtu obyvatel v regionu stejně jako u grafu 1. Přírůstek celkový je znázorněn zeleným spojnicovým grafem, který se skládá ze dvou složek, tedy přirozeného a mechanického pohybu obyvatelstva.

Z grafu je zřejmé, že na vývoji celkového přírůstku má větší význam přírůstek přirozený oproti tomu migračnímu. V 90. letech došlo k poklesu porodnosti a úmrtnost převyšovala porodnost, v ORP Tábor nastalo období přirozeného úbytku. Tento trend byl přerušen až rokem 2006, kdy se počet narozených začal navyšovat, protože silné ročníky z let sedmdesátých začaly plodit děti (Pavlík, 2002). Tento trend přirozeného přírůstku se zastavil v roce 2012, kdy znovu dochází k poklesu porodnosti, která je nižší, než úmrtnost. Výsledky z roku 2014 odpovídají datům z roku 2000.

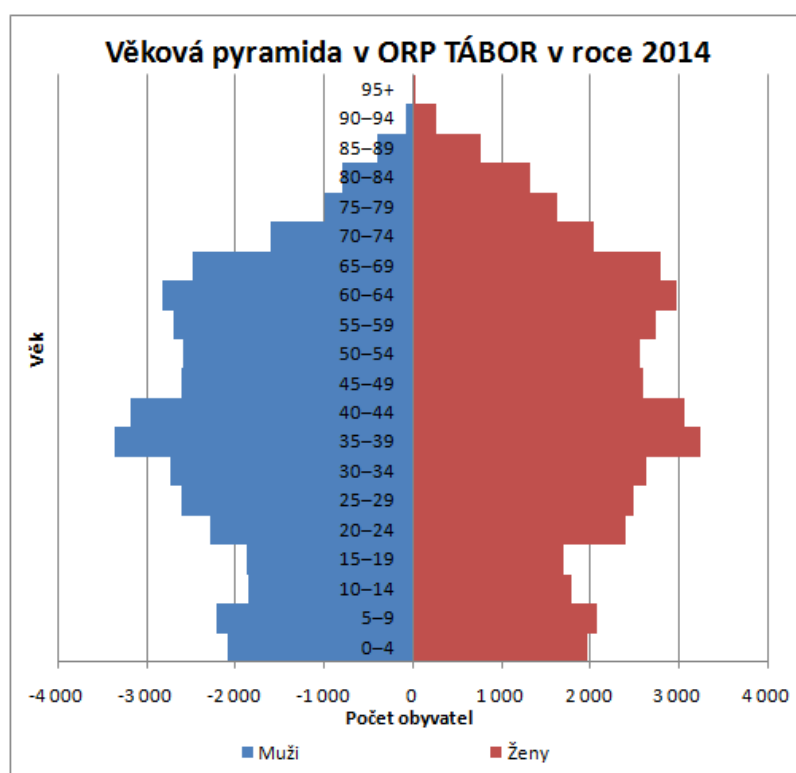
V grafu je dále patrné, že hodnoty migračního přírůstku (úbytku) nejsou vysoké, pohybují se v desítkách obyvatel za rok. Také je zřejmé, že vývoj migračního přírůstku je dosti nepravidelný a dochází k častějšímu střídání přírůstku a úbytku, než to bylo u přirozeného pohybu obyvatel. Nejvyšší záporné hodnoty mechanického pohybu byly zaznamenány na začátku 90. let. Na konci měl mechanický pohyb kladné hodnoty a výrazněji snížil celkový úbytek. Nejvyšší hodnoty byly zaznamenány v době před finanční krizí, kdy migrační přírůstek velmi výrazně ovlivnil celkový přírůstek v ORP



Tábor. Migrační přírůstek se v regionu udržel do roku 2011, kdy ho vystřídal migrační úbytek. V roce 2014 vidíme znovu kladná čísla migračního pohybu obyvatel.

Celkový přírůstek dosahoval záporných hodnot po většinu devadesátých let a na začátku 21. století. Poté měl celkový přírůstek od roku 2006 do roku 2011 kladné hodnoty a nejvyšší celkový přírůstek byl v roce 2007. V dalších letech začal pomalu klesat a od roku 2012 je celkový úbytek v ORP Tábor. Tento jev výrazně ovlivnil přirozený přírůstek.

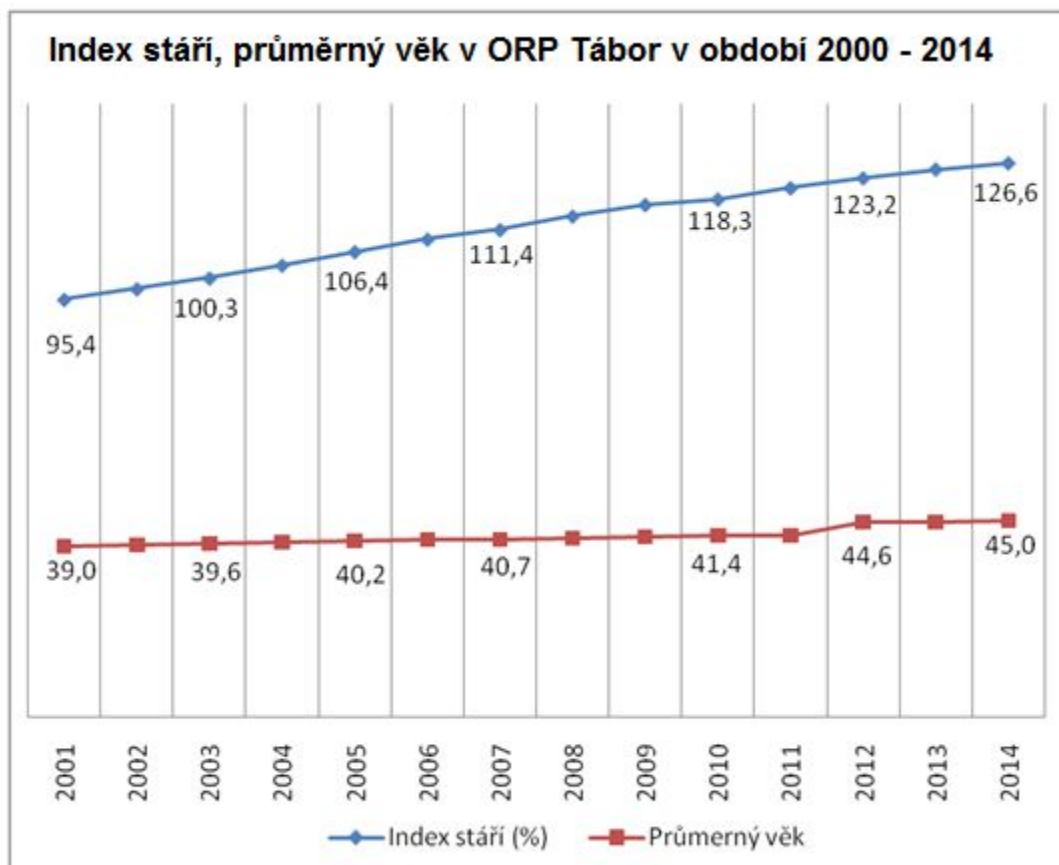
**Graf 3**



Zdrojová data: ČSÚ, vlastní zpracování

Věková struktura obyvatel ORP Tábor má podobné parametry jako jiné regiony České republiky. Na této věkové pyramidě (graf 3) je zřetelné postupné stárnutí obyvatel, kdy silné ročníky 70. let postupně stárnou a po této generaci již nepřichází další výrazná generace, ale naopak nastoupila generace narozených v 90. letech a na přelomu tisíciletí, kdy se rodilo velmi málo dětí. Situace se v poslední době lehce zlepšila, přesto nelze tvrdit, že se počty narozených mohou vyrovnat silnějším ročníkům 70. let.

Graf 4



Zdrojová data: ČSÚ, vlastní zpracování

Index stáří, tedy poměr post-produktivní složky obyvatel ve věku 65+ a dětské složky do 15 let (TOUŠEK a kol., 2008, str. 58) a průměrný věk obyvatel v ORP Tábor poukazují na trend popisovaný v grafu 3. Z grafu lze vypočítat stárnutí populace v ORP Tábor. V roce 2003 se index stáří pohyboval na úrovni 100 %, což nám vyjadřuje rovnováhu produktivní a post-produktivní složky obyvatel. Poté každoročně dochází ke zvyšování hodnot indexu až na hodnotu 126,6 % v roce 2014 (ČSÚ, 2015 d).

Průměrný věk také reflektuje trend stárnutí obyvatelstva. Za sledovaných 14 let došlo k navýšení o 6 let průměrného věku obyvatelstva. Průměrný věk a index stáří ORP Tábor mají vyšší hodnoty nežli průměr České republiky - index stáří 117,4 %, průměrný věk 41,7 let v roce 2014 (ČSÚ, 2015 c).

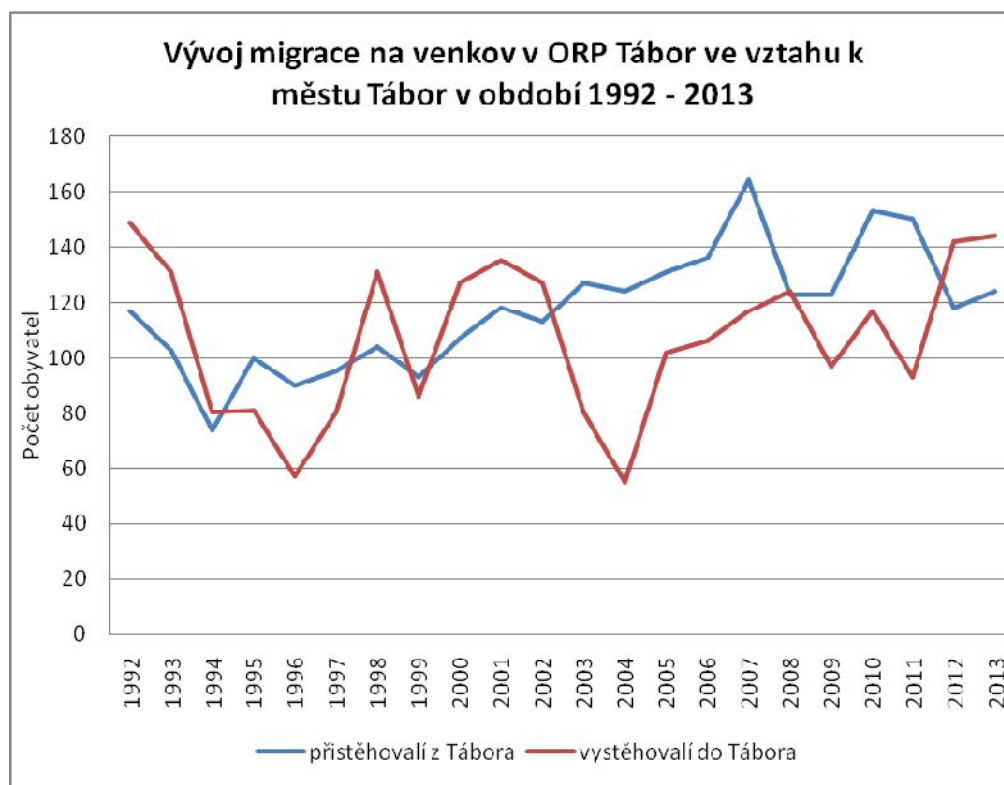
## **4 ANALÝZA MIGRAČNÍCH TOKŮ VENKOVSKÝCH OBCÍ V ORP TÁBOR**

Čtvrtá kapitola se zabývá analýzou migračních toků obyvatelstva z města Tábora, Českých Budějovic a hlavního města Prahy do venkovských obcí a měst v ORP Tábor. Tato analýza sleduje vývoj migračních toků od roku 1992 do roku 2013. První část analýzy se zabývá migrací na venkov z města Tábora. U města Tábora jsou sledovány migrační toky na venkov pomocí migračních ukazatelů, a to hrubou mírou migračního salda a hrubou mírou migračního obratu. Hodnoty hrubé míry migračního salda jsou rozděleny na pět období 1992 – 1995, 1996 – 2001, 2002 – 2007, 2008 – 2013 a na celé sledované období 1992 – 2013. Hrubá míra migračního obratu je sledována pouze za celé období. Součástí kapitoly jsou také mapy a grafy, které pomáhají popsat mechanický pohyb obyvatel v tomto regionu. Druhá část se zabývá migračními toky z Českých Budějovic a z Prahy do ORP Tábor za pomoci vyhodnocení hrubé míry migračního salda za celé období podložené příslušnými grafy a mapou.

### **4.1 Migrační toky obyvatelstva z Tábora na venkov**

Kontraurbanizační procesy z Tábora na venkov v ORP Tábor lze sledovat podle absolutního počtu přistěhovalých a vystěhovalých obyvatel z Tábora. Na grafu 5 je vidět, že se počet přistěhovalých z města Tábora konstantně zvyšoval cca z 80 obyvatel na maximálních 160 obyvatel v roce 2007. Od té doby je zřetelný mírný pokles počtu emigrantů z Tábora. Počet vystěhovalých z venkova do města Tábora má více nerovnoměrný vývoj. Počet vystěhovalých se v daném období pohybuje v rozmezí od 60 do 140 osob. Nejnižší hodnoty vystěhovalých jsou v roce 1996 a v roce 2004. Nejvyšší hodnoty vystěhovalých byly na začátku 90. let, poté na přelomu tisíciletí a naposledy se vyšší hodnoty vyskytují v roce 2012 – 2013. Z grafu je také zřejmý razantní nárůst vystěhovalých za poslední dva roky. Při porovnání obou sledovaných údajů jsou evidentní změny migrace během období. V první polovině devadesátých let byl větší počet vystěhovalých než přistěhovalých. Poté se vývoj na tři roky (1995 – 1997) změnil. Následovalo období migračně ztrátové pro venkovský prostor. Tento trend se zastavil v roce 2002 a v období 2003 – 2011 se počet přistěhovalých navýšil a byl značně vyšší, také rozdíl mezi přistěhovalými a vystěhovalými byl větší než v předešlých obdobích. V roce 2012 se změnila tato tendence a pokračovala také v posledním sledovaném roce.

**Graf 5**



Zdrojová data: KS ČSÚ, vlastní zpracování

Graf 6 zobrazuje vývoj hrubé míry migračního salda (HMMS) ve sledovaném období 1992 – 2013 ve vztahu k městu Tábor. V grafu 6 je sledována hrubá míra migračního salda venkovských oblastí včetně měst a suburbánní zóny. Na výsledcích grafu je evidentní, že HMMS suburbánní zóny je až na rok 1993 řádově vyšší než HMMS venkovských oblastí.

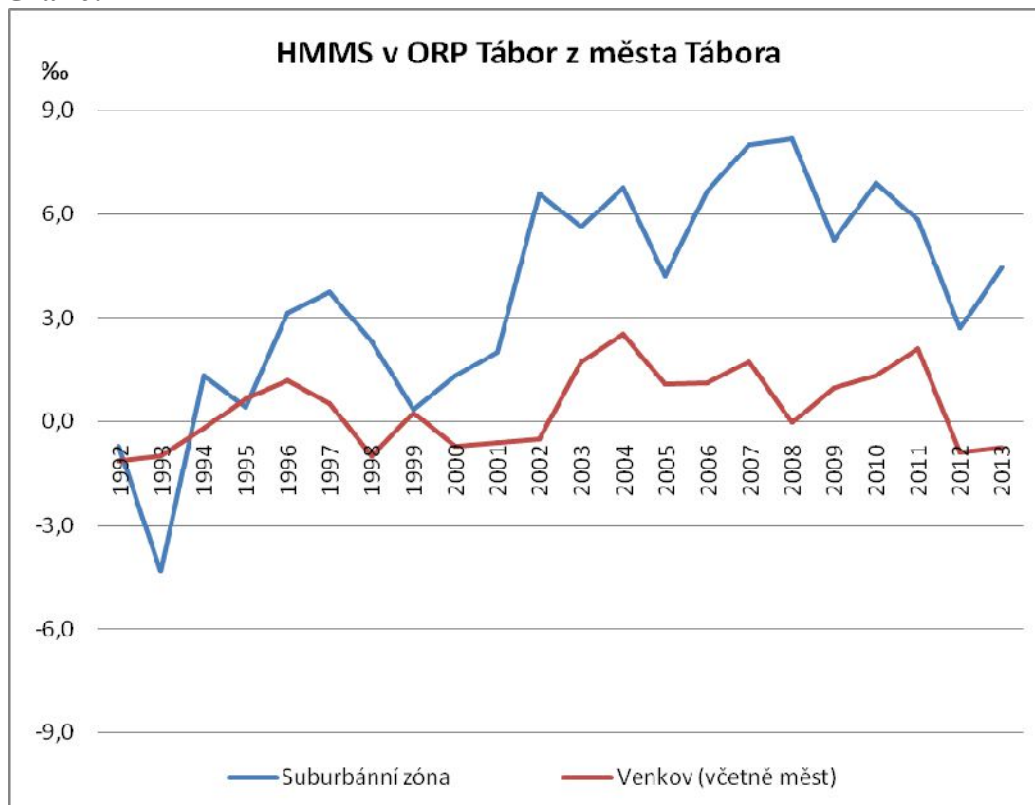
Hrubá míra migračního salda suburbánní zóny má od devadesátých let růstovou tendenci. Z hodnot kolem 0 ‰ na počátku devadesátých let minulého století se dostaly až na hodnoty 8,2 ‰ v roce 2008. Následuje pokles výstavby nových domů v suburbánní zóně jako dopad světové ekonomické krize. Hrubá míra migračního salda klesala až do roku 2012, kdy byla míra 2,7 ‰. V roce 2013 je opět zřejmý nárůst, přesto nelze konstatovat, že tato tendence v dalších letech bude pokračovat.

Hrubá míra migračního salda venkova ve vztahu k Táboru je nižší a má také hodnoty záporné. Tyto výsledky vycházejí z grafu 5. Je zde vidět větší nárůst kladných výsledků až od roku 2003. Rekordní výsledky HMMS vykazoval venkov v roce 2004 a 2011, kdy HMMS byla 2,5 respektive 2,1 ‰. Venkovským obcím a městům se mechanickým pohybem obyvatel zvyšoval počet obyvatel cca o 2 obyvatele na

stávajících 1000 obyvatel. Od roku 2012 jsou výsledky v záporných číslech. V tomto období dochází k odchodu obyvatel z venkova do města Tábora.

Z grafu 6 také vypočítáme viditelně rychlejší přírůstek hrubé míry migračního salda u suburbánní zóny od roku 2000 nežli u venkovských obcí.

**Graf 6:**

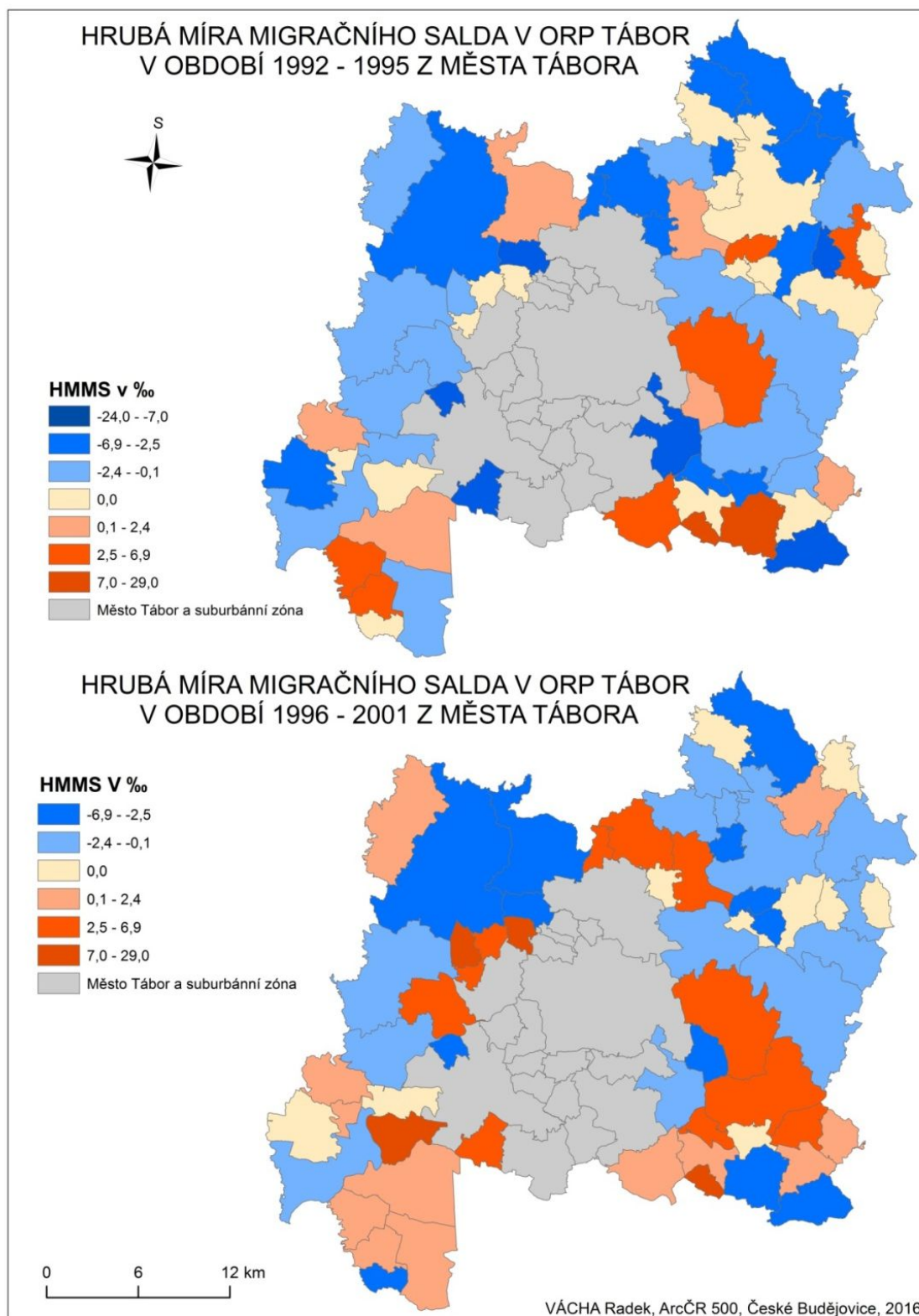


Zdrojová data: KS ČSÚ, vlastní zpracování

Hrubá míra migračního salda v prvním sledovaném období 1992 – 1995 je v záporných hodnotách. V mapě 3 je vidět, že tento trend není typický pro všechny sledované obce v ORP Tábor. Záporné hodnoty má většina obcí v regionu. Záporné hodnoty HMMS jsou nerovnoměrně rozprostřeny po celém území. Dají se však charakterizovat tři kompaktní území, kde je migrační saldo záporné. První takovou oblastí je oblast západně od Tábora rozprostírající se od Bechyně až po Jistebnici. Vysokých záporných hodnot dosahují obce Jistebnice, Radkov, Radětice a Bečice, které mají HMMS -23,5 %. Za druhou oblast lze označit území u Mladé Vožice. V této oblasti jsou se záporným HMMS obce jako Šebířov, Vilice nebo Běleč, které se nacházejí na severovýchodě ORP Tábor. V oblasti se nacházejí obce, které mají hodnotu HMMS nulovou, což je také samotná Mladá Vožice nebo Řemíčov a

Oldřichov. Poslední větší ztrátovou oblastí je prstenec obcí okolo Chýnova, který má hodnoty HMMS vysoké. Jsou to obce Ratibořké Hory, Dolní Hořice a Radenín.

**Mapa 3:**



Zdroj: podkladová data KS ČSÚ (2014) + vlastní zpracování

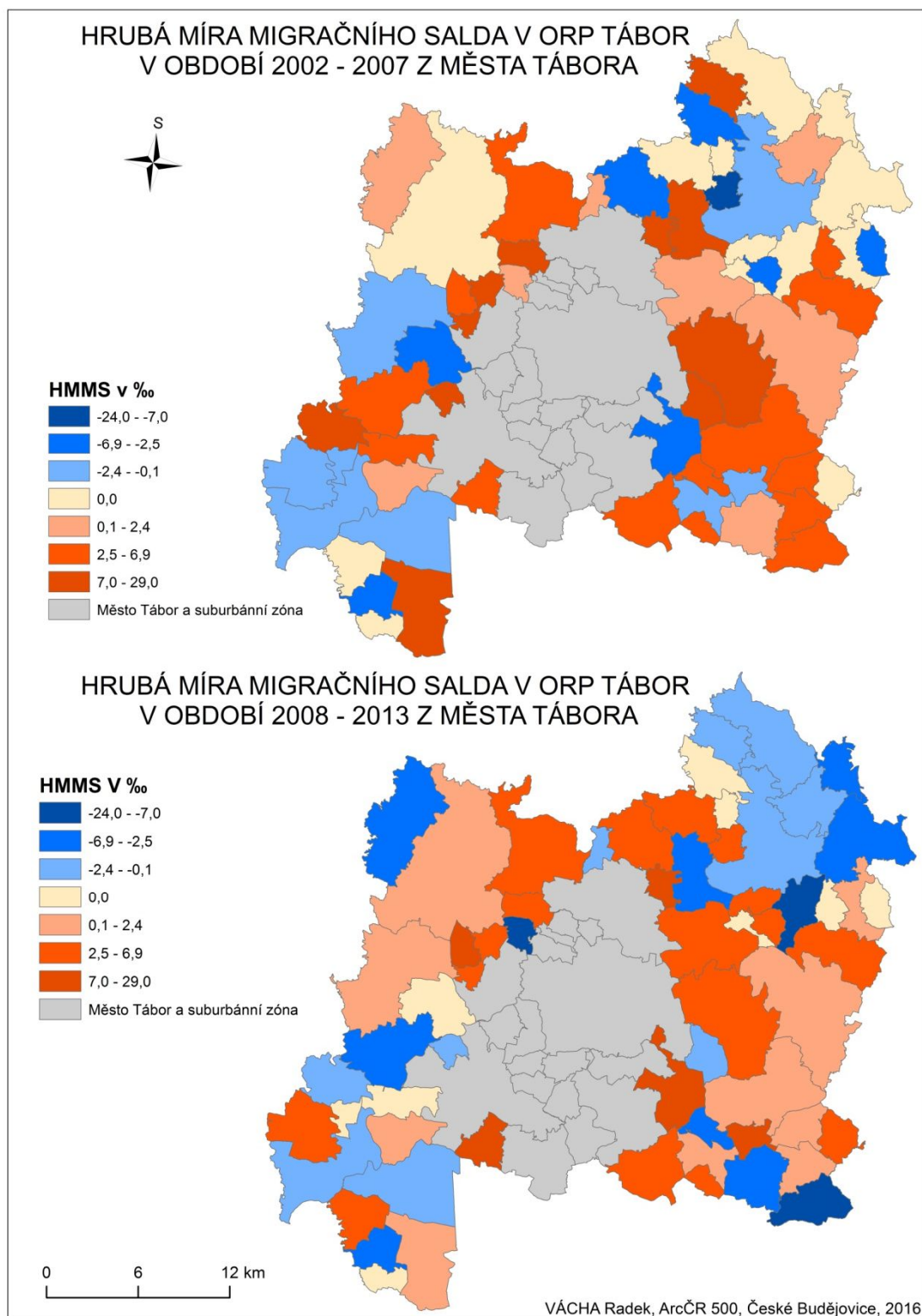
Kladné hodnoty HMMS má jen několik obcí. Nejvyšší hodnoty v tomto období má obec Krátošice a Choustník, které se nacházejí na jihu ORP Tábor. HMMS těchto obcí je 10,8 respektive 11,8 ‰. Mezi obce s kladnou hrubou mírou migračního salda patří například obec Hodonice a Březnice na jihozápadě, Chýnov a Pojbuky na východě nebo také obec Borotín na severu ORP Tábor.

V letech 1996 – 2001 se hodnoty hrubé míry migračního salda dostaly u některých obcí z vysokých záporných hodnot. Celková hrubá míra migračního salda se držela za celý venkov v kladných hodnotách až na roky 1998, 2000 a 2001. Rozmístění migračních toků se lehce změnilo, přesto jsou oblasti, které zůstaly záporné. Záporné hodnoty vykazovalo 25 obcí. Nejvyšší záporné hodnoty měly obce na hranicích s krajem Vysočinou a s ORP Jindřichův Hradec a Soběslav. Je to obec Psárov, která dosáhla maximálního záporného migračního salda -5,8 ‰ a Choustník, která v minulém období měla nejvyšší kladné hodnoty, v tomto období bylo HMMS -5,4 ‰. Další rozsáhlejší oblasti, ve které byla HMMS záporná, je oblast Mladovožicka. V této oblasti má nejvyšší hodnoty obec Šebířov, která navazuje na minulé záporné období. Dále obce jižně od Mladé Vožice, které mají hodnoty -4,8 ‰ (obec Dolní Hrachovice) a -5,4 ‰ (obec Pohnání). Samotná Mladá Vožice má HMMS -1,1 ‰. Na Mladovožicku se nacházejí také obce, které mají HMMS nulovou nebo kladnou. Nulovou hodnotu mají obce Slapsko, Vilice, Zadní Střítež a kladnou hodnotu měly obce mezi obcí Chotoviny a Mladou Vožicí. Jsou to Sudoměřice u Tábora, Nemyšl a Hlasivo a také obec Běleč severovýchodně od Mladé Vožice. Poslední oblastí se zápornou HMMS je Jistebnicko s přesahem k Bechyni. Nejzápornější hodnoty na Jistebnicku měly obce Radkov (-4,7 ‰), Borotín (-3,3 ‰) a samotná Jistebnice s -4,6 ‰. Součástí tohoto pásu jsou obce Opařany, Stádlec, Bečice končící v samotné Bechyni, u které je záporné migrační saldo -0,3 ‰.

Na druhé straně jsou oblasti, které mají hodnoty HMMS kladné. Nejvyšší kladné výsledky HMMS měly obce ležící v oblasti Jistebnicka a Bechyňska. Byla to obec Černýšovice (11,9 ‰) a Balkova Lhota (11,4 ‰). Oblasti, kde docházelo k navýšení počtu obyvatel způsobené migrací z Tábora, byly obce, které navazují na suburbánní zónu, lze uvažovat o prstenci obcí ležících na hranici přímého zázemí města Tábora. Z mapy 3 je vidět, že se jedná o trend rozšiřující se do všech světových stran od okresního města. Týká se to většiny těchto obcí. Větší hodnoty lze sledovat zejména u obcí kolem

Chýnova, včetně Chýnova samotného. Jsou to zejména obce Radeníň, Chrbotín a Dlouhá Lhota, u kterých se hodnota HMMS pohybuje v rozmezí od 2,6 do 5,6 %.

**Mapa 4:**



Zdroj: podkladová data ČSÚ (2014) + vlastní zpracování



Na mapě 4 jsou sledovány další dvě časová období migrace z Tábora na venkov. V období 2002 – 2007 je znatelná změna výpočtu obcí, které měly zápornou hrubou míru migračního salda. Těchto obcí výrazně ubylo a na území ORP Tábor jich bylo zaznamenáno pouze 16, což dokládá dekoncentrační tendence z města Tábora. Lidé začali ve větší míře, než v jiných obdobích, se stěhovat do suburbánní zóny, ale také na venkov. Tento trend se příliš nezměnil oproti minulému období. Jsou ovšem lokality, kde dochází k úbytku obyvatel kvůli migraci do Tábora. Zůstala nám oblast Mladovožicka, u které je sice počet obcí se záporným migračním saldem méně než u předcházejících období, nachází se zde však také 9 obcí, které mají nulový přírůstek. Tento region lze označit za nerozvíjející. Nejvyšší zápornou hodnotu má obec Řemíčov, v níž došlo k úbytku o rekordních -18,4 %. Zápornou HMMS měla také samotná Mladá Vožice (-0,2 ‰), Oldřichov (-2,9 ‰) a také Nemyšl (-5,3 ‰). Druhá migračně ztrátová oblast je Bechyňsko. Zde počet obcí se zápornou HMMS také klesl, jedná se o 5 obcí - Bechyně, Sudoměřice u Bechyně, Radětice, Haškovcova Lhota a Březnice. Ostatní migračně ztrátové obce jsou nerovnoměrně rozmístěné po regionu a často jsou na hranici se suburbánní zónou Tábora jako obec Turovec, Řepeč nebo Opařany.

V tomto období je většina obcí v ORP Tábor migračně růstová díky migraci z města Tábora. Lze vyzorovat návaznost na suburbánní zónu především severovýchodním a jihozápadním směrem. Jednalo se o obce Chýnov, Novou ves u Chýnova nebo na severozápadě o obce Meziříčí, Radkov či Borotín. Nejvyšší hodnoty měla obec Nová Ves u Chýnova, kde byla HMMS 21,7 ‰. Vysokých hodnot dosahovaly obce, které byly ve větší vzdálenosti od Tábora, tedy Hodětín (11,1 ‰), Rataje (9,4 ‰) nebo Slapsko (10,5 ‰).

V druhé části mapy 4 je sledované poslední analyzované období 2008 – 2013. V tomto období se navýšil počet obcí, které mají zápornou hrubou míru migračního salda z 16 na 21 obcí. Tento fakt ukazuje, že trend velkého růstu migrace na venkov se snížil. Obce, které měly v minulém období výrazný růst, se vrátily do záporné hrubé míry migračního salda. Znovu se na tento seznam dostala obec Psárov, která měla HMMS jako druhou nejvyšší hodnotu v ORP Tábor (-7,8 ‰). Další byla obec Choustník a obec Dlouhá Lhota, které měly v minulém období kladnou HMMS. Oblastí s nejvyšší zápornou hodnotou hrubého migračního salda se stalo znovu Mladovožicko. U obcí v okolí města Mladé Vožice a u samotné Mladé Vožice se vyskytovala HMMS

v intervalu od -0,9 až po -3,5 ‰. Město Mladá Vožice pokračuje v trendu odlivu obyvatel do města Tábora. Její HMMS byla -1,6 ‰. Nejvyšší zápornou hodnotu měla obec Rodná (-7,5 ‰). Oblast v okolí města Bechyně byla také spíše záporná nebo měla nulovou hodnotu HMMS. Také město Bechyně mělo ztrátu obyvatel související s odlivem obyvatel do města Tábora. Její hrubá míra migračního salda byla -2,3 ‰. Další obce byly opět rozprostřeny nerovnoměrně po celém ORP Tábor. Jedná se o obec Nová Ves u Chýnova a Svrabov, které jsou v těsném zázemí suburbánní zóny Tábora.

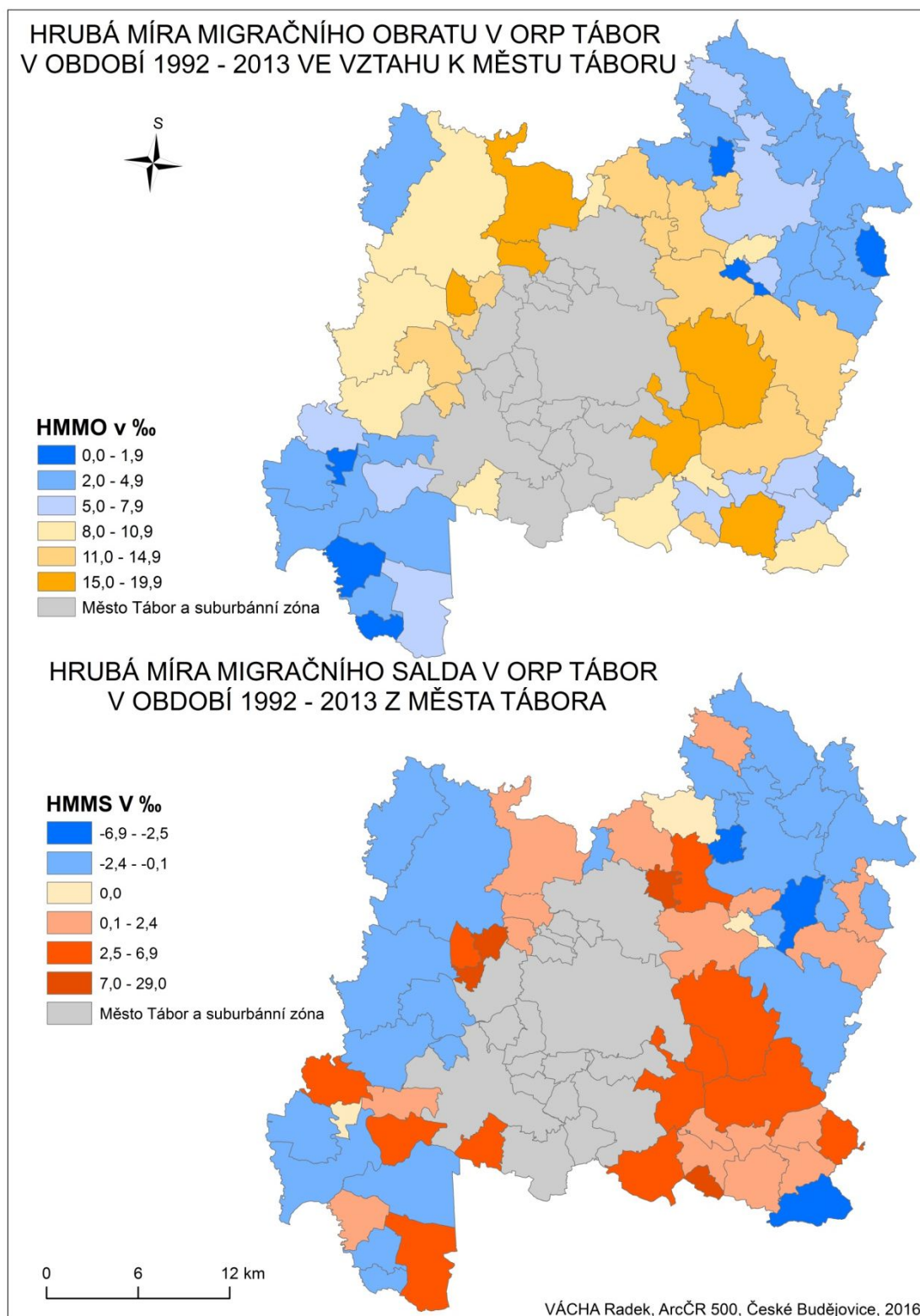
Nejvyšší kladnou HMMS měly obce v těsném zázemí suburbánní zóny. Tato severozápadní a jihovýchodní oblast se rozšířila také o obce severně od Tábora. V této oblasti u obce Chotoviny měla obec Jedlany nejvyšší hodnotu HMMS v regionu (28 ‰). Obce v okolí Chýnova měly většinou kladné výsledky. Velkou změnu zaznamenala obec Turovec, která měla HMMS 22 ‰. Na severozápadě pak obce Drhovice a Meziříčí. Také v obcích Jistebnice a Borotín pokračoval migrační proud obyvatel z Tábora.

Mapa 5 ukazuje hrubou míru migračního obratu za celé sledované období 1992 – 2013 ve vztahu k městu Táboru. Hrubá míra migračního obratu nám pak ukazuje celkový pohyb obyvatelstva v rámci města Tábora. Region ORP Tábor se dá rozdělit na čtyři oblasti. První oblast je Mladovožicko, které má hrubou míru migračního obratu velmi nízkou do 7,9 ‰. Jsou zde také dvě obce, které mají HMMO zcela minimální jako třeba Zhoř u Mladé Vožice a Zadní Střítež. Obec Pohnánek má dokonce úplně nulovou hodnotu HMMO, která nám ukazuje, že za posledních sledovaných 21 let se nikdo neodstěhoval, ale ani nepřistěhoval z města Tábora. Druhá lokalita, která má nízké hodnoty HMMO je Bechyňsko. V této lokalitě je nízká migrace obyvatel ve vztahu k Táboru. Jde o obce Záhoří (0,7 ‰), Hodonice (1,8 ‰) a Haškovcova Lhota (1,1 ‰). Také samotné město Bechyně nemá silné migrační vazby na Tábor. Jeho HMMO je 4,3 ‰. Další obcí z nízkým HMMO je Nadějkov na severozápadě ORP Tábor a také obce v okolí Choustníku jako Mlýny, Vlčeves, Krtoy, Skopytce nebo Chrbonín. Samotný Choustník má však HMMO velmi vysoké.

Vyšší hodnoty hrubé míry migračního obratu lze pozorovat severozápadně a jihovýchodně od města Tábora. Nejvýraznější migrační proudy obyvatel ve vztahu k Táboru jsou pozorovatelné u obcí Borotín a Radkov na severu ORP Tábor, u města Chýnov a dále pak u obcí v blízkosti Chýnova, tedy u Nové Vsi u Chýnova a Turovce.

Nejvyšší hodnotu HMMO vykazuje obec Nová Ves u Chýnova (19,7 ‰) a překvapivě také Choustník, obec na jižní hranici, která HMMO měla za celé období 19,6 ‰.

**Mapa 5:**



Zdroj: podkladová data CSU (2014) + vlastní zpracování

Poslední částí analýzy migrace obyvatel z města Tábora na venkov je mapa 5 a její spodní mapa, která zachycuje hrubou míru migračního salda v ORP Tábor v celém sledovaném období 1992 – 2013 z města Tábora. Její výsledky zřetelně ukazují, že venkovské obce a města v ORP Tábor jsou migračně růstové, ale také úbytkové. Migračně ztrátových obcí bylo 26, což je 44 % venkovských obcí v ORP Tábor. Mezi úbytkové patří kromě obcí Slapsko, Pojbuky a Vodice také celá oblast Mladovožicka. Nejvyšší záporné hodnoty za celé sledované období na Mladovožicku i celém regionu má obec Řemíčov, která měla HMMS -5 ‰. Další oblasti, u které je záporná hodnota HMMS je na Jistebnicku a pokračuje přes Opařany bez obcí Rataje, Dobronice u Bechyně a Černýšovice až po Bechyňsko. Obce v této oblasti mají záporné hodnoty HMMS v intervalu -2,4 – -0,1 ‰. Město Bechyně za celé období přichází o obyvatele, kteří se stěhují do Tábora. Průměrná HMMS je u Bechyně -0,5 ‰. V regionu se na hranicích s krajem Vysočina a ORP Jindřichův Hradec nalézá obec Psárov, která je také velmi ztrátová, co se týče migrace do Tábora. Za celé období byla HMMS -3,2 ‰.

Mezi migračně ziskové obce patří zejména obce ze dvou oblastí, které se objevily již v předešlých mapách. Obě dvě lokality jsou navázané na suburbánní zónu Tábora. Velká lokalita je západně od Tábora, a to především v okolí Chýnova, převážně na jih od tohoto města, ale s přesahem k severní hranici ORP Tábor. Druhou menší lokalitou je oblast obcí Borotína, Radkova, Balkovy Lhoty, Meziříčí a Drhovic. Další obce lze nalézt u Malšic a dvě obce na jihu Bechyňska (Hodětín a Hodonice). Nejvyšší hodnoty za celé období měly tyto obce: Chýnov (6,1 ‰), Drhovice (6,5 ‰), Meziříčí (7,1 ‰), Krátošice (9,0 ‰) a úplně nejvyšší HMMS měla obec Jedlany u Chotovin s hodnotou 9,5 ‰.

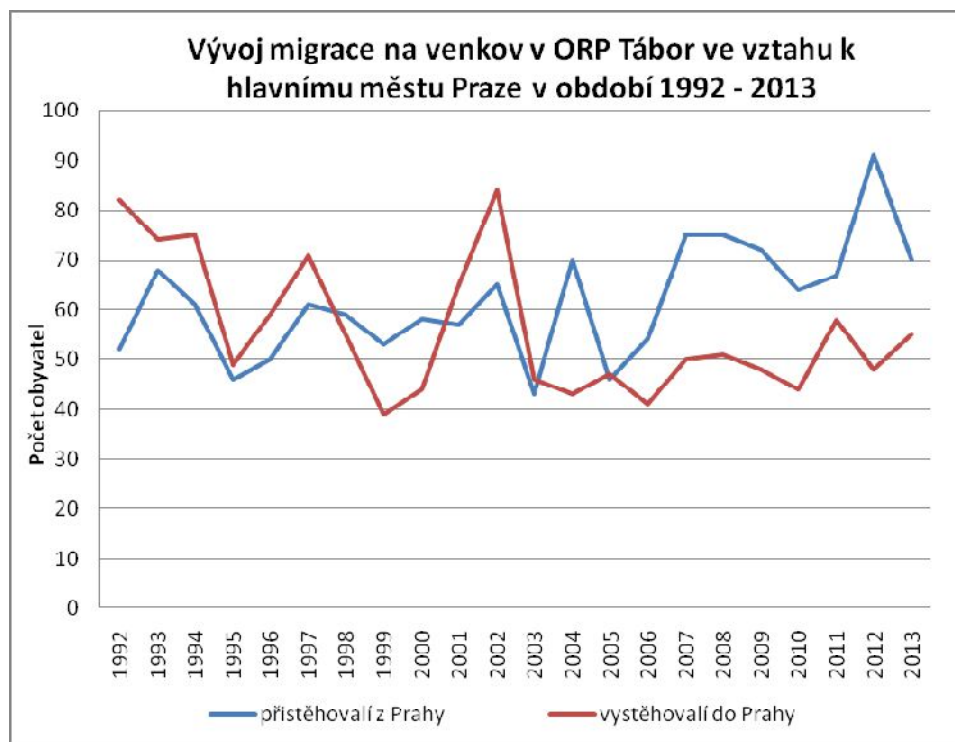
## 4.2 Migrační toky obyvatelstva z Českých Budějovic a Prahy na venkov

Druhá část analýzy sleduje migrační proud z města České Budějovice a z hlavního města Prahy. Jsou to významné migrační a regionální centra, které leží na rozvojové ose České Budějovice – Tábor – Praha.

Migrace obyvatel Prahy na venkov se pohybuje v rozmezí od 50 do 90 osob za jeden rok. Vystěhovalých do Prahy se postupně snižuje z 80 osob v devadesátých letech na 50 osob v posledních dvou letech. Graf 7 ukazuje, že se počet přistěhovalých postupně navyšuje, přesto je vývoj velmi nerovnoměrný, nejnižší počet přistěhovalých byl zaznamenán v roce 2003, kdy se přistěhovalo pouze 43 osob. Poté došlo až na rok 2005 k nárůstu o tři desítky obyvatel. V letech 2008 – 2010 došlo ke změně tendence a počet klesl, tento trend vystřídal růst s rekordním rokem 2012, kdy se přistěhovalo 91 Pražanů.

Počet vystěhovalých má velmi nerovnoměrný vývoj, přesto je zde vidět pokles počtu obyvatel. Nejvíce obyvatel se do Prahy odstěhovalo v roce 2002, kdy odešlo 84 obyvatel. Z grafu 7 je evidentní, že i přes nerovnoměrný vývoj těchto křivek je od roku 2004 region z Prahy migračně růstový.

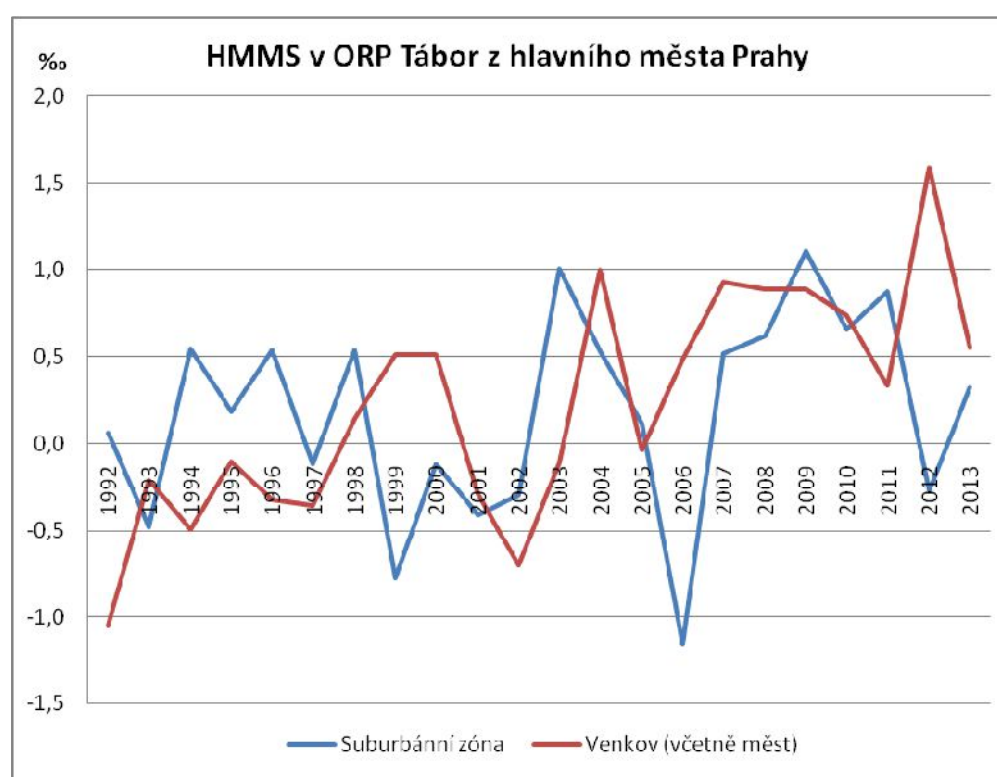
**Graf 7**



Zdrojová data: podkladová data ČSÚ (2014) + vlastní zpracování

Graf 8 ukazuje hrubou míru migračního salda venkova a suburbánní zóny v ORP Tábor z hlavního města Prahy. Je to velmi nerovnoměrný vývoj těchto křivek. HMMS suburbánní zóny a venkova se různě střídají, přesto je vidět, že od roku 2004 více převažuje ta venkovská oblast nad suburbánní. HMMS suburbánní zóny je v devadesátých letech dominantnější, na přelomu tisíciletí dochází k propadu do záporného migračního salda a poté se záporné hodnoty hrubé míry migračního salda objevují v roce 2006 a v roce 2012. HMMS venkovských oblastí má kladné hodnoty od roku 2003 a pohybuje se kolem 0,5 %.

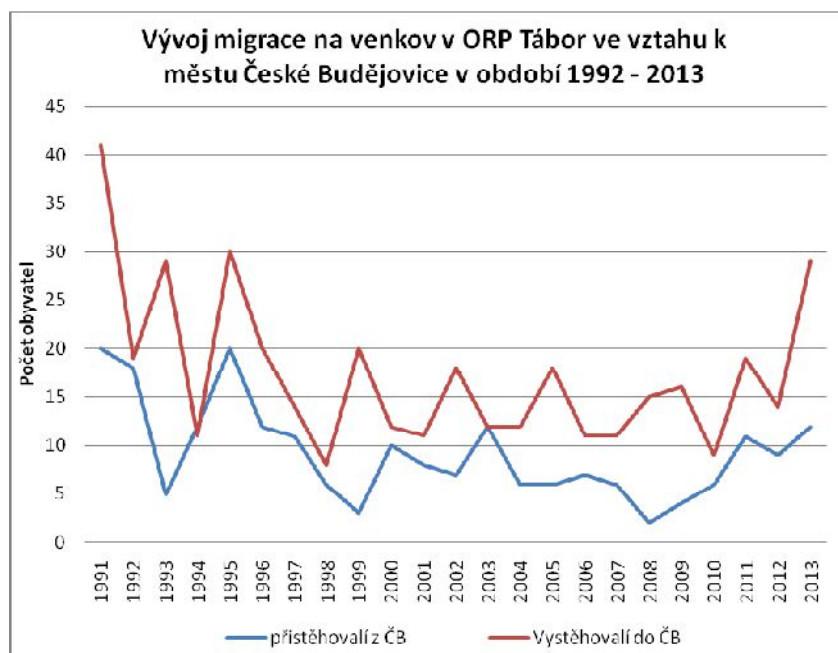
**Graf 8**



Zdrojová data: podkladová data ČSÚ (2014) + vlastní zpracování

Podle grafu 9 je zřejmé, že migrační proud z Českých Budějovic je velmi slabý. Vývoj přistěhovalých ukazuje, že na počátku devadesátých let bylo imigrantů kolem 15 osob a tento počet klesal až do roku 2008, kdy se na venkov ORP Tábor přistěhovaly pouze 2 osoby. Tento trend se změnil a postupně se počet přistěhovalých navyšoval na 12 osob v roce 2013. Vystěhovalých osob z venkova do Českých Budějovic bylo více. Počet vystěhovalých je kolem 15 a lze sledovat nárůst v posledním roce 2013. Graf ukazuje, že hrubá míra migračního salda je záporná v celém období.

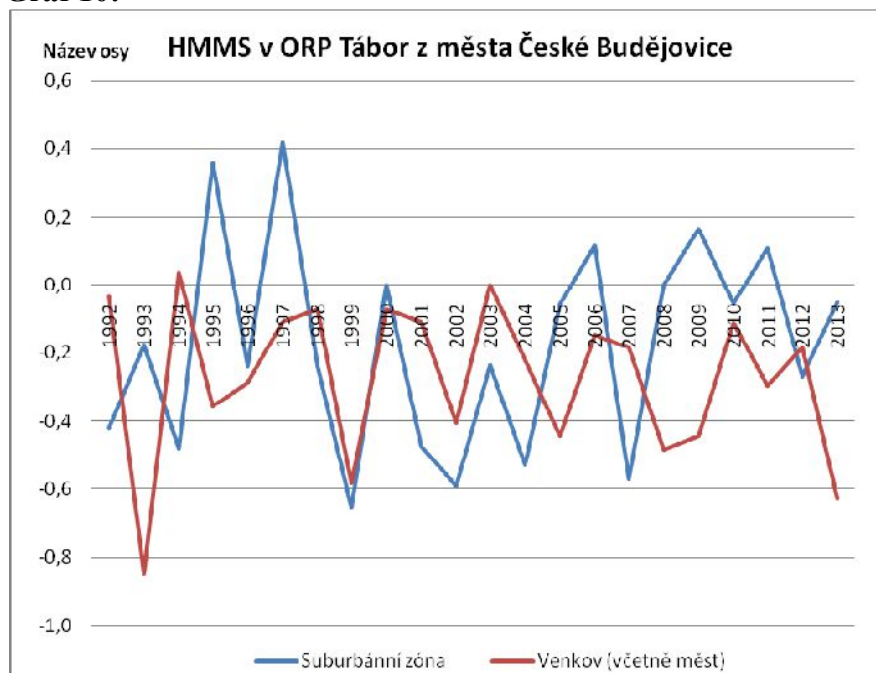
**Graf 9:**



Zdrojová data: podkladová data ČSÚ (2014) + vlastní zpracování

Graf 10 ukazuje hrubou míru migračního salda venkova a suburbánní zóny. Je to velmi nerovnoměrný vývoj obou zón. Suburbánní zóna má hodnoty blíže 0 než oblast venkova. Interval hodnot HMMS je  $-0,6 - 0,1$  ‰. Z grafu je zřejmé stěhování lidí z Českých Budějovic spíše do suburbánní zóny. Přesto hodnoty HMMS jsou velmi nízké a nelze tvrdit, že je to významný migrační proud.

**Graf 10:**

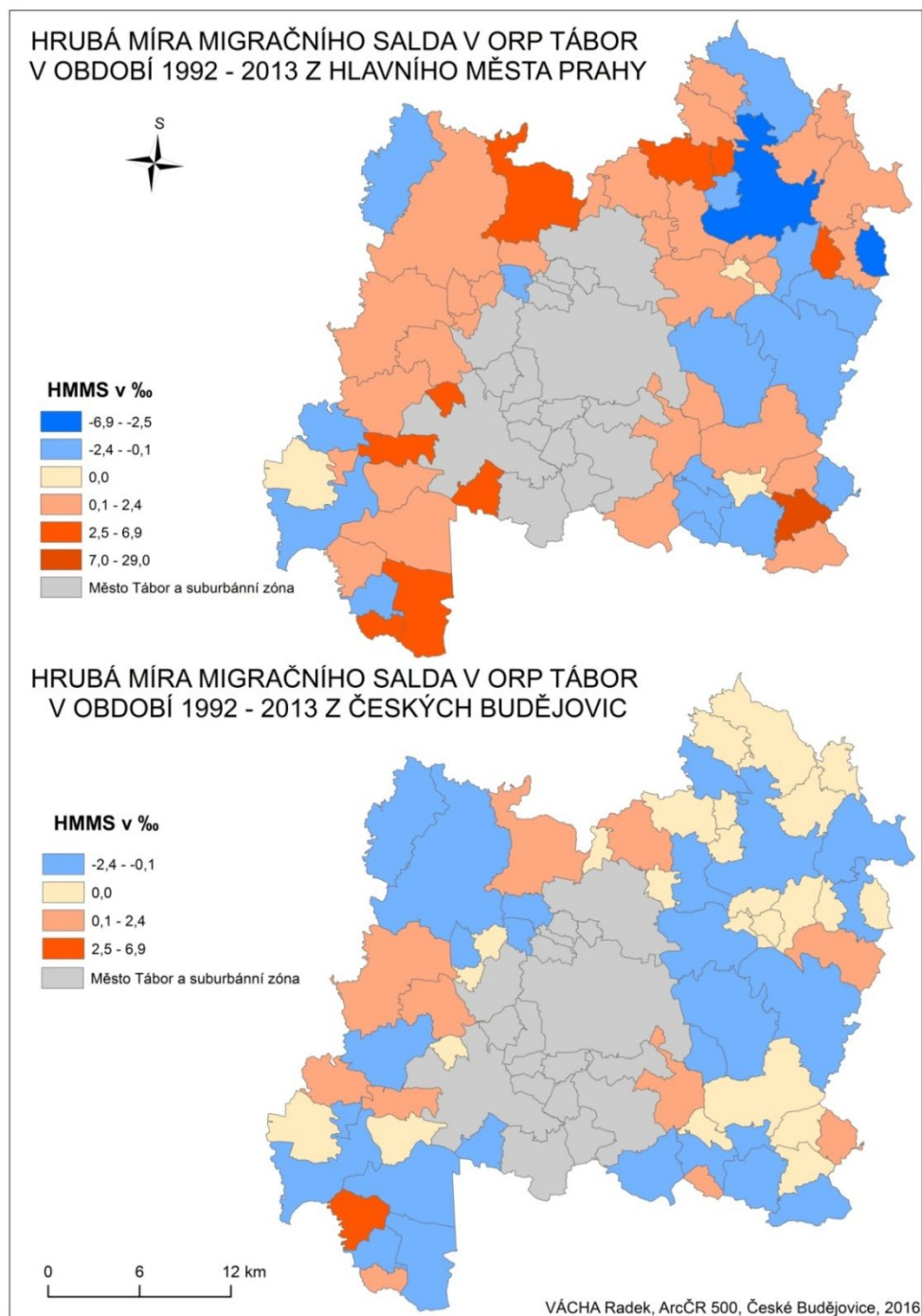


Zdrojová data: podkladová data ČSÚ (2014) + vlastní zpracování

Poslední mapa 6 zobrazuje hrubou míru migračního salda v celém období 1992 – 2013 z Prahy a druhá část HMMS z Českých Budějovic opět za celé období.

Migrační proud z Prahy není tak silný jako z Tábora. Na základě mapy lze vyčlenit celý region na ty oblasti, kam lidé z Prahy míří a ty obce, ze kterých se lidé stěhují do české metropole

**Mapa 6:**



Zdroj: podkladová data ČSÚ (2014) + vlastní zpracování



Mezi migračně ztrátový region patří část Mladovožicka v čele se samotnou Mladou Vožicí, která má HMMS -2,6 ‰. Tento pás zasahuje až k Chýnovu, který má ve vztahu k Praze zápornou hodnotu HMMS -0,4 ‰. Nejvyšší záporné hodnoty má Zadní Střítež, kde je HMMS za celé období -3 ‰. Další obce, u kterých dochází ke stěhování obyvatel do Prahy, jsou Bechyně, Nadějkov, Rataje nebo Březnice. Celkově je takových obcí se zápornou hodnotou HMMS 18.

Kladné výsledky HMMS jsou nerovnoměrně rozprostřeny po regionu. Výsledky jsou relativně nízké. Nad interval 2,5 ‰ se v ORP Tábor vyskytuje 10 obcí. Nejvyšší hodnoty mají obce v blízkém zázemí suburbánní zóny. Jde o obce Borotín, Skrýchov, Dobronici a Bečici. Je také zajímavé, že pro obyvatele Prahy je přitažlivá oblast Mladovožicka, která je ve vztahu k Táboru migračně ztrátová, ale ve vztahu k Praze má převážně vyšší kladné hodnoty HMMS. Jde o obec Zhoř u Mladé Vožice a o Novou Ves u Mladé Vožice. Jejich hodnoty jsou 5,5 respektive 3,3 ‰. Nejvyšší hodnotu celého regionu má obec Mlýny, kde v celém období byla HMMS 44,6 ‰ (migrační saldo – 8 obyvatel). Tato vysoká hodnota je ovlivněna nízkým počtem obyvatel v obci (139 obyvatel v roce 2013).

Spodní část mapy 6 ukazuje výsledky hrubé míry migračního salda v ORP Tábor za celé sledované období z jihočeského krajského města Českých Budějovic. Na první pohled je vidět, že barvy jsou více světlé, což ukazuje na nízké rozdíly migračního proudu v regionu. Je také evidentní, že migrační proud je velmi slabý a nedá se srovnat s výsledky HMMS venkova z Prahy a z Tábora. Oblasti, které jsou migračně ztrátové ve vztahu k Českým Budějovicím, je v regionu několik. Jsou to převážně hraniční oblasti. První oblastí je Chýnovsko, zde jsou intervaly kolem -0,1 ‰. Tato oblast zasahuje až na Mladovožicko, které kromě samotné Mladé Vožice s HMMS -0,2 ‰ a pár dalších obcí není migračně ztrátové. Většina obcí má nulové migrační saldo. Další oblastí je jih ORP Tábor. Jde o oblast Bechyňska (Bechyně, Haškovcova Lhota Sudoměřice u Bechyně, Stádlec nebo Hodětín) a také Choustnicka. Zde má nejvyšší zápornou hodnotu Haškovcova Lhota -2,2 ‰. Také město Bechyně ztrácí obyvatele, kteří se stěhují do Českých Budějovic. HMMS je -0,9 ‰. Města Bechyně a Mladá Vožice jsou obce, které migračně neustále ztrácejí obyvatelstvo do všech tří sledovaných měst. Poslední významnější lokalitou s negativní HMMS je Jistebnicko včetně těch obcí, které mají migrační saldo u Tábora i Prahy kladné. Jedná se o obce Drhovice, Radkov a Meziříčí.

Kladných hodnot HMMS je v ORP Tábor velmi málo. Jedná se pouze o 12 obcí. Obce tvoří větší oblast, jsou rozprostřeny nerovnoměrně po celém území, spíše na hranici ORP Tábor. Sedm obcí se nachází na jihu regionu. Nejvyšší výsledek HMMS mají Hodonice (2,5 ‰). Mezi další obce na Bechyňsku, které mají kladný HMMS, jsou Rataje a Dobronice u Bechyně. Také obce Turovec, Vlčeves a Krátošice mají HMMS v kladných hodnotách v intervalu 0,2 – 0,5 ‰ ve vztahu k Českým Budějovicím.

Na mapě HMMS z Českých Budějovic je zakresleno 23 obcí, které mají HMMS 0 ‰. Jedná se o obce, u kterých buď nedochází k žádné migraci z Českých Budějovic, nebo imigrace a emigrace ve vztahu k Českým Budějovicím je vyrovnaná.

## 5 DIDAKTICKÁ APLIKACE PROBLEMATIKY MIGRACE OBYVATEL VE VÝUCE ZEMĚPISU NA ZŠ

Téma migrace obyvatelstva a sídelní struktury v České republice je součástí výuky zeměpisu na ZŠ. Těchto témat se dotýká důležitý školní dokument Rámcový vzdělávací program pro základní vzdělávání (RVP ZV). V rámci učiva na druhém stupni základní školy je migrace obyvatelstva zařazená v učivu o České republice, při kterém se žák dozví různé poznatky charakterizující obyvatelstvo. Součástí je samozřejmě přirozený a mechanický pohyb obyvatelstva. Sídelní struktura ČR je také zařazená v bloku Česká republika. Pojmy jako urbanizace, suburbanizace nebo kontraurbanizace jsou součástí bloku Společenské a hospodářské prostředí. Žáci se snaží porozumět a následně umí pojmy aplikovat například v sídelní struktuře České republiky (NÚPV, 2016).

V této kapitole se pokusím nastínit možnost aplikovat téma kontraurbanizace a suburbanizace ve výuce zeměpisu.

Nejprve pedagog žákům objasní pojem urbanizace, tedy vývoj rozšiřování města od dob průmyslové revoluce až do konce 80. let 20. století. Žákům to vyučující může ukázat na příkladu města Tábora nebo jiného vybraného města. Po vysvětlení pojmu urbanizace se vyučující zaměří na suburbanizaci. Učitel stručně vysvětlí, čím je suburbanizace charakteristická a lokalizuje ji na příkladu města Tábora. Poté přichází pojem kontraurbanizace, který učitel také stručně popíše.

Následuje projekt. Vyučující děti rozdělí do tří skupin. V první skupině budou žáci zastupující město, druhá skupina se bude zabývat suburbánní zónou a ve třetí skupině budou žáci, kteří budou řešit venkovskou oblast. Žáci v těchto skupinách se budou muset zamyslet nad klady a zápory takového území. Musí zhodnotit různé parametry, jako například dostupnost veřejnou dopravou, občanskou vybavenost či životní prostředí. Pokusí se také charakterizovat typy migrantů, kteří se stěhují do těchto oblastí. Bude to jejich pokus o SWAT analýzu zkoumaného území. Budou moci využít internetové zdroje.

Po vypracování analýzy území bude celá třída diskutovat o výsledcích všech tří skupin. Postupně každá skupina představí danou oblast a odprezentuje výsledky své analýzy. Po prezentaci učitel zahájí diskuzi žáků, kdy se celá třída zamyslí nad výsledky daného území. Dále bude následovat poslední část projektu, kdy skupiny vytvoří nějaký

výstup tohoto tématu, například vyrobí plakáty, na kterých stručně charakterizují příslušnou zónu, vyjmenují její pozitiva a negativa a obohatí plakát nějakými obrázky nebo fotkami z daného území.

## 6 ZÁVĚR

V bakalářské práci byly vytyčeny dva cíle. Prvním cílem práce bylo vytvořit vnitřní strukturu regionu ORP Tábor. Tento cíl byl splněn v metodologické části za využití příslušné literatury, ve které se autoři již zabývali vyčleňováním tohoto regionu z mnoha úhlů sídelní struktury. Druhým cílem byla migrační analýza ORP Tábor z pohledu migrace obyvatel na venkov. Tato analýza pracovala se třemi migračními centry. Největší prostor analýzy byl věnován městu Táboru jako přirozenému centru tohoto území. Dále se práce zabývá daty migrace z Českých Budějovic a Prahy, kteří jsou silná migrační centra v blízkosti ORP Tábor.

Na základě výsledků analýzy migrace obyvatelstva na venkov v ORP Tábor lze vyvodit několik závěrů. Kontraurbanizační procesy se v ORP Tábor projevují, přesto to není nikterak významný migrační proud. Tento migrační proud byl podle očekávání vyšší u migračního centra ORP Tábor z města Tábora než z Prahy nebo Českých Budějovic. Hrubá míra migračního salda venkovských obcí byla v celém sledovaném období z Tábora v průměru 0,3 ‰, HMMS z Prahy byla v průměru 0,2 ‰ a z Českých Budějovic byla hrubá míra migračního salda záporná -0,3 ‰. Výsledek hrubé míry migračního salda z Tábora je silně ovlivněn devadesátými lety 20. století, kdy počet emigrantů do Tábora převyšoval počty imigrantů. Tato tendence se změnila až po roce 2000, kdy se počet příchozích osob na venkov zvýšil a byl vyšší než počet emigrantů. Tento trend byl narušen až v posledních dvou sledovaných letech. Tento fakt potvrzuje tvrzení první části 1. hypotézy. Kontraurbanizační procesy jsou v ORP Tábor přímo z města Tábor o 9x nižší než migrace do suburbánní zóny. Suburbanizace je migračním trendem, který od roku 1994 má v ORP Tábor kladné hodnoty a nejvyšší výsledek hrubé míry migračního salda dosahovala v předkrizovém roce 2008, kdy se vyšplhala na hodnotu 8,2 ‰. Fakt, že je suburbanizace výraznějším migračním proudem v ORP Tábor, potvrzuje také druhou část 1. hypotézy.

V analýze kontraurbanizačních procesů se nám region rozdělil na obce, které měly za celé sledované období záporné migrační saldo a na obce, u kterých lze hovořit o dekoncentrujících se procesech. Migračně ztrátovými částmi, ve vztahu k městu Tábor, byly obce v hraničních oblastech ORP Tábor tzv. periferie České republiky. Nejvíce migračně záporným regionem je Mladovožicko, následované Jistebnickem (Nadějkovsko), částí Bechyňska a také obcí Psárov na hranici s krajem Vysočinou.

Tímto se potvrdila třetí hypotéza, která se zabývala vylidňováním periferií. Mezi oblastí s přibývajícím počtem obyvatel z důvodu migrace z Tábora patří okolí města Chýnova a dále obce na severozápadní hranici suburbánní zóny Tábora. Město Chýnov bylo jediné ze čtyř vymezených venkovských měst, u kterého byla hrubá míra migračního salda kladná. Ostatní města přicházejí o své obyvatele stěhováním do Tábora.

Při analýze migrace obyvatelstva z hlavního města Prahy a z Českých Budějovic bylo zjištěno několik zajímavých tendencí. Obě dvě města mají odlišný vývoj migrace do tohoto regionu. Hlavní město Praha od roku 2004 má vyšší počet lidí, kteří se stěhují na venkov, než těch co se stěhují do Prahy. U Českých Budějovic je situace jiná. Lidé se po celé sledované období více stěhují do jihočeské metropole. Celkově je intenzita migrace obou měst velmi rozdílná. Z Prahy míří daleko více migrantů na venkov tohoto regionu než v případě Českých Budějovic. Migrační saldo z Prahy je v absolutních číslech 129 osob a z Českých Budějovic je to -164 osob za celé sledované období. Lidé se z Prahy stěhují do ORP Tábor do různých oblastí, patří mezi ně oblast Jistebnicka, části Mladovožicka, části Bechyňska, ale také jihozápad ORP Tábor. Oblast, kde dochází k odchodu obyvatel do Prahy, se nachází na Chýnovsku a na části Mladovožicka. Intenzivnější migrací obyvatel na venkov z Prahy byla potvrzena první část 2. hypotézy. Druhou část 2. hypotézy potvrdit nelze, jelikož není zcela prokazatelné, jestli se Pražané stěhovali více na sever ORP Tábor, protože migračně přírůstkové obce se nacházejí téměř po celém území ORP Tábor.

Na závěr můžeme konstatovat, že se kontraurbanizační procesy na území ORP Tábor vyskytují, jen v posledních dvou letech, došlo ke změně tohoto migračního toku. Kontraurbanizační procesy se mohou zdát svojí intenzitou jako marginální problém, ale tyto procesy velmi pomáhají k zachování venkova a k celkovému rozvoji venkovského prostoru.

## SEZNAM POUŽITÉ LITERATURY A INTERNETOVÝCH ZDROJŮ

BARTOŠ, M., KUŠOVÁ, D., TĚŠITEL, J., NOVOTNÁ, M.; KOPP, J., MACHÁČEK, J. MOSS, L. A. G., GLORIOSO-MOSS, R. (2011): Amenitní migrace do venkovských oblastí České republiky. Lesnická práce, s.r.o., 196 s.

BERG VAN DEN, L. et al. (1982): Urban Europe, Vol. 1. Pergamon Press. Oxford. 162 s.

ČEKAL, J. (2006): Jihočeský kraj: regionálně geografická analýza prostorové mobility obyvatelstva. Masarykova Univerzita v Brně, Brno, 109 s.

ČERMÁK, Z., HAMPL M., MÜLLER J. (2009): současné tendence vývoje obyvatelstva metropolitních areálů v česku: dochází k významnému obratu?. Geografie, 114, č. 1, s. 37 - 51.

DEMEK, J. a kol. (2006): Zeměpisný lexikon ČR. Hory a nížiny. AOPK ČR, Brno, 580 s.

HAMPL, M. (2005): Geografická organizace společnosti v České republice: transformační procesy a jejich obecný kontext. Univerzita Karlova v Praze, Přírodovědecká fakulta, katedra sociální geografie a regionálního rozvoje, Praha, 147 s.

HAMPL, M. (2009): Postavení Českých Budějovic v regionální a sídelní hierarchii České republiky. In Kubeš, J. a kol.: Urbánní geografie Českých Budějovic a Českobudějovické aglomerace II., Ústav vědy a výskumu Univerzity Mateja Bela v Banskej Bystrici, s. 25-33.

CHROMÝ, P., JANČÁK, V., MARADA, M., HAVLÍČEK, T. (2011): Venkov – žitý prostor: regionální diferenciací percepce venkova představiteli venkovských obcí v Česku. Geografie, 116, č. 1, s. 23–45.

KLUFOVÁ, R. (2008): Základy demografie. 1.vydání. Jihočeská univerzita v Českých Budějovicích, Ekonomická fakulta, České Budějovice, 228 s.

KLUFOVÁ, R. (2015): Demografický vývoj a typologie českého venkova v kontextu prostorových souvislostí. Wolters Kluwer, Praha, 276 s.

KOPP, J., NOVOTNÁ, M. a kol. (1997): Geografické metody výzkumu malé oblasti. Západočeská fakulta, Plzeň, 77 s.

KOPP, J., NOVOTNÁ, M. (2007): Metodické přístupy k vymezení potenciálu krajiny pro amenitní migraci. Miscellanea Geographica, 13, s. 175-180.

KUBEŠ, J., KRAFT, S. (2011): Periferní oblasti jižních Čech a jejich sociálně populační stabilita. Sociologický časopis, 47, č. 4, s. 805 – 829.

LOQUENZ, J., ŠIMON, M. (2013): Amenitní migrace. Geografické rozhledy, 118, č. 2, s. 26–27.

MUSIL, J., MÜLLER, J. (2008): Vnitřní periferie v České republice jako mechanismus sociální exkluze. Sociologický časopis, 44, č. 2, s. 321 - 348.

KRAJSKÁ SPRÁVA ČSÚ (2014): Migrační databáze.

OUŘEDNÍČEK, M. (2002): Suburbanizace v kontextu urbanizačního procesu. In: Sýkora, L. ed.: Suburbanizace a její sociální, ekonomické a ekologické důsledky. Ústav pro ekopolitiku. Praha. Str. 39-54.

- OUŘEDNÍČEK, M. (2011): Nová sociálně prostorová diferenciacie v České republice: přístupy k výzkumu a situace v urbánním prostředí. In: Piscová, M. ed.: Desafročia premien slovenskej spoločnosti. Sociologický ústav SAV, Bratislava, s. 78-93.
- OUŘEDNÍČEK, M. a kol. (2013): Metodické problémy výzkumu a vymezení zón rezidenční suburbanizace v České republice. In: Ouředníček, M., Špačková, P., Novák, J. eds.: Sub Urbs: krajina, sídla a lidé. Academia, Praha, s. 309-332.
- OUŘEDNÍČEK, M., NOVÁK, J., ŠIMON, M. (2013): Současné změny migrační bilance nejmenších obcí. In: Svobodová, H. ed.: Výroční konference České geografické společnosti. Nové výzvy pro geografii. Masarykova univerzita, Brno, s. 246-255.
- OUŘEDNÍČEK, M., ŠPAČKOVÁ, P., NOVÁK, J. (2013): Sub urbs: krajina, sídla a lidé. Vyd. 1., Praha: Academia, 338 s.
- PAVLÍK, Z a kol. (2002): Populační vývoj ČR 1990 – 2002. Univerzita Karlova, Praha, 98 s.
- PERLÍN, R., KUČEROVÁ, S., KUČERA, Z. (2010): Typologie venkovského prostoru Česka. Geografie, 115, č. 2, s. 161–187.
- POPJAKOVÁ, D. (2013): Identifikácia a evaluácia migračných prúdov obyvateľstva v zázemí Českých Budějovic. In: Nové výzvy pro geografii: Sborník příspěvků z XXIV. sjezdu České geografické společnosti. Brno: Masarykova univerzita, s. 256-266.
- ŠIMON, M. (2011 a): Kontraurbanizace: chaotický koncept? Geografie, roč. 116, roč. 3, s. 231– 255.
- ŠIMON, M. (2011 b): Únik z měst na venkov. Geografické rozhledy 20, č. 3, s. 6-7.
- ŠIMON, M. (2014): Exploring Counterurbanisation in a Post-Socialist Context: Case of the Czech Republic. *Sociologia Ruralis*, 54, 2, p. 117-142.
- ŠIMON, M., OUŘEDNÍČEK, M. (2010): Migrace na venkov a kontraurbanizace-- Přehled konceptů a diskuze jejich relevance pro výzkum v Česku. In: Geografie pro život ve 21. století: Sborník příspěvků z XXII. sjezdu České geografické společnosti pořádaného Ostravskou univerzitou v Ostravě 31. srpna – 3. září 2010. Ostrava: Ostravská univerzita v Ostravě, s. 738-743.
- ŠUSTROVÁ, K., ŠIMON, M. (2012): Opuštění městského způsobu života? Analýza vybraných aspektů migrace na venkov. In: Temelová, J., Pospíšilová, L., Ouředníček, M. (eds.): Nové sociálně prostorové nerovnosti, lokální rozvoj a kvalita života. Plzeň, Aleš Čeněk, s. 99-121.
- TOUŠEK, V. a kol. (2008): Ekonomická a sociální geografie. Plzeň, Aleš Čeněk, 411

## POUŽITÉ INTERNETOVÉ ZDROJE

- ČSÚ (2014): [https://www.czso.cz/csu/czso/330107-14-r\\_2014-0312](https://www.czso.cz/csu/czso/330107-14-r_2014-0312) (3.1.2016)
- ČSÚ (2015 a): Charakteristika okres Tábor, [https://www.czso.cz/csu/xc/charakteristika\\_okresu\\_ta](https://www.czso.cz/csu/xc/charakteristika_okresu_ta) (1.2.2016)
- ČSÚ (2015 b): Statistická ročenka Jihočeského kraje, <https://www.czso.cz/csu/czso/statisticka-rocenka-jihoceskeho-kraje-2015-0w0yohv3dz> (2.2.2016)



- ČSÚ (2015 c): Česká republika od roku 1989 v číslech.  
<https://www.czso.cz/csu/czso/ceska-republika-od-roku-1989-v-cislech#01> (3.1.2016)
- ČSÚ (2015 d): SO ORP Tábor. [https://www.czso.cz/csu/xc/orp\\_tabor](https://www.czso.cz/csu/xc/orp_tabor) (1.2.2016)
- JAROŠ, J., LYSÁK, J. (2014): Kartogram,  
<https://www.natur.cuni.cz/geografie/geoinformatika-kartografie/ke-stazeni/moderni-geoinformacni-metody-ve-vyuce-gis-a-kartografie/kartogram/> (3.4.2016)
- NÚPV - NÁRODNÍ ÚSTAV PRO VZDĚLÁVÁNÍ (2016): RVP pro základní vzdělávání, <http://www.nuv.cz/t/rvp-pro-zakladni-vzdelavani> (15. 3. 2016).
- PERLÍN, R. (2003): Venkov, typologie venkovského prostoru,  
<http://web.archive.org/web/20110928135236/http://aplikace.mvcr.cz/archiv2008/odbor/reforma/perlin.pdf> (2.10.2015)
- PSP ČR – Poslanecká sněmovna Parlamentu České republiky (2012): Předpis 314/2002 Sb., <http://www.psp.cz/sqw/sbirka.sqw?cz=314&r=2002> (8.12.2015)

## SEZNAM PŘÍLOH

### Seznam obrázků

|   |    |
|---|----|
| Obrázek 1: Vztah kontraurbanizace a reurbanizace k městu..... | 10 |
| Obrázek 2: Matice zdrojových a cílových oblastí migrace.....  | 11 |
| Obrázek 3: Bludný kruh upadajících obcí.....                  | 13 |

### Seznam map

|   |    |
|---|----|
| Mapa 1: Vnitřní struktura ORP Tábor.....  | 15 |
| Mapa 2: Administrativní členění a poloha SO ORP Tábor v rámci Jihočeského kraje..                         | 21 |
| Mapa 3: Hrubá míra migračního salda v ORP Tábor v období 1992 – 1995, 1996 – 2001 z města Tábora .....    | 29 |
| Mapa 4: HMMS v ORP Tábor v období 2002 – 2007, 2008 – 2013 z města Tábora....                             | 31 |
| Mapa 5: HMMS v ORP Tábor v období 1992 – 2013 a HMMO v ORP Tábor v období 1992 – 2013 z města Tábora..... | 34 |
| Mapa 6: HMMS v ORP Tábor v období 1992 – 2013 z Prahy a Českých Budějovic...                              | 39 |

### Seznam grafů

|  |    |
|--|----|
| Graf 1: Vývoj počtu obyvatel v ORP Tábor mezi lety 1992 – 2013.....                                      | 22 |
| Graf 2: Dynamika obyvatelstva v ORP Tábor v období 1992 – 2014.....                                      | 23 |
| Graf 3: Věková pyramida v ORP Tábor v roce 2014.....   | 24 |
| Graf 4: Index stáří, průměrný věk v OORP Tábor v období 2000 – 2014.....                                 | 25 |
| Graf 5: Vývoj migrace na venkov v ORP Tábor ve vztahu k městu Tábor v období 1992- 2013.....             | 27 |
| Graf 6: HMMS v ORP Tábor z města Tábora.....   | 28 |
| Graf 7: Vývoj migrace na venkov v ORP Tábor ve vztahu k hlavnímu městu Praze v období 1992 – 2013.....   | 36 |
| Graf 8: HMMS v ORP Tábor z hlavního města Prahy.....   | 37 |
| Graf 9: Vývoj migrace na venkov v ORP Tábor ve vztahu k městu České Budějovice v období 1992 – 2013..... | 38 |
| Graf 10: HMMS v ORP Tábor z města České Budějovice.....  | 48 |

### Seznam příloh:

|  |    |
|--|----|
| Příloha 1: Migrační saldo obcí v ORP Tábor za roky 1992-2013 v absolutních hodnotách ve vztahu k městu Táboru..... | 51 |
| Příloha 2: Migrační obrat obcí v ORP Tábor za roky 1992-2013 v absolutních hodnotách ve vztahu k městu Táboru..... | 53 |
| Příloha 3: Hrubá míra migračního obratu obcí v ORP Tábor za roky 1992 – 2013 ve vztahu k městu Táboru.....         | 55 |

|   |    |
|---|----|
| Příloha 4: Hrubá míra migračního salda obcí v ORP Tábor za roky 1992 – 2013 ve vztahu k městu Táboru.....   | 57 |
| Příloha 5: Migrační saldo v absolutních hodnotách a hrubá míra migračního salda obcí v ORP Tábor podle období 1992 – 2013 ve vztahu k městu Táboru..... | 59 |
| Příloha 6: Migrační saldo v absolutních hodnotách obcí ORP Tábor za roky 1992 – 2013 ve vztahu k hlavnímu městu Praze.....                              | 61 |
| Příloha 7: Hrubá míra migračního salda v obcích v ORP Tábor za roky 1992 – 2013 ve vztahu k hlavnímu městu Praze.....                                   | 63 |
| Příloha 8: Migrační saldo v obcích v ORP Tábor za roky 1992 – 2013 ve vztahu k městu České Budějovice.....  | 65 |
| Příloha 9: Hrubá míra migračního salda v obcích v ORP Tábor za roky 1992 – 2013 ve vztahu k městu České Budějovice.....                                 | 67 |
| Příloha 10: Střední stav obyvatel obcí v OPR Tábor za roky 1992 – 2013.....   | 69 |

#### **Seznam zkratk:**

ORP – Obec s rozšířenou působností

SO ORP – Správní obvod s rozšířenou působností

ČSÚ – Český statistický úřad

HMMS – Hrubá míra migračního salda

HMMO – Hrubá míra migračního obratu

NÚPV – Národní ústav pro vzdělávání

# PŘÍLOHY

Příloha 1: Migrační saldo obcí v ORP Tábor za roky 1992-2013 v absolutních hodnotách ve vztahu k městu Tábora

| Název Obce            | 1992 | 1993 | 1994 | 1995 | 1996 | 1997 | 1998 | 1999 | 2000 | 2001 | 2002 | 2003 | 2004 | 2005 | 2006 | 2007 | 2008 | 2009 | 2010 | 2011 | 2012 | 2013 |
|-----------------------|------|------|------|------|------|------|------|------|------|------|------|------|------|------|------|------|------|------|------|------|------|------|
| Balkova Lhota         | 2    | 0    | -2   | 0    | 0    | 2    | -2   | 7    | 0    | 1    | 0    | 0    | 0    | -2   | 4    | -1   | -3   | 0    | -4   | -1   | 4    | -3   |
| Bečice                | -5   | 0    | 0    | -1   | 0    | 0    | 0    | 0    | -1   | 0    | 3    | 0    | 0    | -1   | 3    | 0    | 0    | -1   | -1   | 1    | 0    | 0    |
| Bechyně               | 5    | -7   | -4   | -4   | 9    | 3    | -1   | -1   | -6   | -15  | -17  | -20  | -4   | -4   | -5   | -21  | -3   | -13  | -8   | -7   | -35  | -8   |
| Běleč                 | 0    | -1   | 0    | -2   | 0    | 0    | 0    | 1    | 0    | 0    | 0    | 0    | 0    | 0    | 0    | 2    | 0    | 0    | 0    | 0    | 0    | -2   |
| Borotín (městys)      | 2    | 2    | -2   | -1   | -6   | -7   | 3    | -3   | -1   | 4    | 3    | 6    | 5    | 3    | 0    | -1   | 5    | 4    | 5    | 1    | 0    | -3   |
| Bradáčov              | 0    | -1   | -2   | -1   | 0    | 0    | 0    | 0    | 0    | 0    | 0    | 0    | 0    | 1    | 0    | 0    | 0    | 0    | 0    | 0    | 0    | 0    |
| Březnice              | 0    | 0    | 0    | 3    | 0    | 0    | 1    | 0    | 0    | 0    | -5   | 0    | 0    | -2   | 0    | 0    | 0    | -2   | 0    | 0    | 0    | -1   |
| Černýšovice           | 0    | 0    | 0    | 0    | 0    | 0    | 0    | 4    | 0    | 1    | 0    | 0    | 1    | 0    | 0    | 0    | 0    | 0    | 0    | 0    | 0    | 1    |
| Dlouhá Lhota          | 0    | -3   | 0    | 0    | 6    | 0    | 0    | -1   | 1    | -2   | 0    | 4    | 0    | 0    | 0    | 0    | 0    | 0    | -1   | 0    | -2   | 0    |
| Dobronice u Bechyně   | 0    | -1   | 0    | 0    | 0    | 0    | 0    | 1    | 0    | -1   | 0    | 1    | 1    | 1    | -1   | 0    | 0    | 0    | 0    | 0    | 0    | 0    |
| Dolní Hořice          | -3   | 2    | -6   | 5    | 1    | -1   | 3    | -1   | -2   | -5   | -8   | 7    | 7    | -7   | 4    | -2   | -9   | 1    | -3   | 7    | 7    | 2    |
| Dolní Hrachovice      | 1    | 1    | 0    | 0    | -4   | 0    | 0    | 0    | 0    | 0    | -1   | -1   | 1    | -1   | -2   | 4    | -1   | -1   | 0    | 0    | 3    | 2    |
| Dražiče               | 3    | -6   | 12   | 4    | 20   | 6    | 14   | 7    | -7   | -4   | 7    | -2   | -7   | -3   | 21   | 24   | -1   | 3    | 10   | 5    | 0    | -5   |
| Dražičky              | 1    | -2   | 0    | 0    | 0    | 1    | 0    | 1    | -2   | 2    | 1    | 3    | 3    | 7    | 7    | 2    | 6    | 1    | 6    | -2   | 3    | 3    |
| Drhovice              | 0    | 1    | -1   | -1   | 3    | -2   | 7    | 0    | 1    | 0    | 1    | 3    | -1   | 0    | 1    | 3    | 0    | 5    | 3    | 4    | 1    | -1   |
| Haškovcova Lhota      | 0    | 0    | 0    | 0    | 0    | 0    | 0    | 0    | 0    | 1    | 0    | 0    | 0    | 0    | 0    | -1   | 0    | 0    | 0    | 0    | 0    | 0    |
| Hlasivo               | 1    | -1   | 0    | 1    | 0    | -1   | -1   | 0    | 0    | 8    | -1   | 2    | 0    | 1    | 0    | 7    | -4   | 3    | -3   | 0    | 0    | -1   |
| Hodětín               | -1   | 0    | 0    | 0    | 0    | 0    | 0    | 0    | 0    | 1    | 0    | 0    | 0    | 0    | 2    | 4    | 0    | 1    | 0    | 0    | 1    | -1   |
| Hodonice              | 0    | 0    | 1    | 0    | 0    | 0    | 0    | 0    | 1    | 0    | 0    | 0    | 0    | 0    | 0    | 0    | 0    | 0    | 0    | 3    | 0    | 0    |
| Chotoviny             | -3   | -6   | 2    | 4    | 2    | 16   | 10   | -7   | 9    | 4    | 9    | 15   | 24   | -10  | -4   | 12   | 8    | 12   | -2   | -3   | 13   | 23   |
| Choustník             | 3    | 14   | 11   | 1    | 6    | 19   | -38  | 5    | 2    | -12  | 1    | 2    | 1    | 5    | -6   | 2    | -1   | -2   | 1    | 0    | 0    | -6   |
| Chrbonín              | -1   | -1   | 1    | 0    | 3    | 0    | 0    | 0    | 0    | 1    | 0    | 0    | 0    | 0    | 1    | 0    | 0    | 0    | 1    | 0    | 0    | 1    |
| Chýnov                | -2   | 3    | 9    | 15   | 19   | 15   | 6    | 6    | 6    | 16   | 16   | 23   | 24   | 10   | 14   | 34   | 14   | 7    | 13   | 21   | 6    | 12   |
| Jedlany               | 0    | 0    | -1   | 0    | 0    | 0    | 0    | 0    | 0    | 0    | 0    | 0    | 0    | 0    | 2    | 1    | 1    | 0    | 5    | 2    | 4    | 0    |
| Jistebnice            | -11  | -10  | 1    | -3   | -2   | -10  | -4   | -11  | -12  | -19  | -2   | -1   | 4    | 7    | 4    | -12  | 6    | 6    | 3    | 2    | -4   | -3   |
| Košice                | 6    | 5    | 0    | 2    | 2    | -1   | 5    | -3   | 0    | 0    | -3   | 1    | 3    | 11   | 7    | 0    | 3    | -2   | -1   | 6    | 13   | 5    |
| Košín                 | -1   | 2    | -1   | -1   | 0    | 0    | -3   | 0    | -1   | 0    | 1    | -1   | 0    | -3   | 0    | 4    | 4    | 0    | 5    | 0    | 2    | -2   |
| Krátošice             | 0    | 0    | 4    | 0    | 0    | 4    | 2    | 0    | 0    | 4    | 3    | 1    | 0    | 1    | 1    | -2   | 1    | 2    | 0    | 1    | 0    | 0    |
| Krtov                 | -1   | 0    | -1   | 0    | 0    | -1   | 0    | 1    | 0    | 0    | -1   | 1    | 0    | 0    | -1   | 0    | -1   | 1    | 0    | 0    | 0    | 6    |
| Libějice              | 0    | -3   | 0    | 0    | 0    | -1   | 1    | 1    | 0    | -3   | 0    | 0    | 1    | -1   | 0    | -1   | 4    | 2    | -2   | 4    | 1    | 7    |
| Lom                   | 1    | -1   | -1   | 1    | -3   | 0    | 0    | 0    | -1   | -2   | 13   | -2   | 1    | 5    | 1    | 3    | 0    | 1    | 2    | 2    | 4    | -3   |
| Malšice (městys)      | -15  | -3   | -2   | 0    | 3    | 3    | 3    | 7    | 2    | -9   | 8    | 32   | 2    | 12   | 3    | 14   | 5    | 13   | 11   | -2   | -2   | 5    |
| Meziříčí              | 0    | 0    | 0    | 0    | 0    | 0    | 0    | 3    | 0    | 0    | 0    | 3    | 0    | 4    | 8    | 3    | -2   | 1    | 1    | 3    | -2   |      |
| Mladá Vožice          | -2   | 0    | -3   | 5    | -2   | -4   | -7   | 3    | -7   | -1   | 2    | 6    | 8    | -5   | -4   | -11  | -13  | 0    | -4   | 3    | -8   | -4   |
| Mlýny                 | 1    | -2   | 0    | 1    | 1    | 1    | 2    | 0    | 0    | -2   | -3   | 1    | 0    | 0    | 0    | 5    | 1    | 0    | 0    | 0    | 0    | 0    |
| Nadějkov              | 0    | -5   | -2   | 0    | -1   | 0    | 0    | 1    | 1    | 4    | -1   | 1    | 3    | 1    | -4   | 1    | -2   | 2    | 2    | -6   | -6   | -2   |
| Nasavrky              | -1   | 1    | 0    | 4    | 0    | 0    | 0    | 2    | 0    | 2    | 0    | 5    | -1   | 0    | 6    | 4    | 4    | 5    | 1    | 1    | -3   |      |
| Nemyšl                | -4   | 0    | -1   | 1    | 3    | 0    | 2    | 0    | -1   | 1    | -7   | 3    | -4   | 2    | -2   | -1   | 1    | 1    | 6    | 3    | 0    | 0    |
| Nová Ves u Chýnova    | -6   | 5    | 1    | 3    | 0    | -5   | 0    | 0    | 0    | 1    | 6    | 11   | 1    | 7    | -1   | 8    | -2   | 3    | -3   | 0    | 0    | 1    |
| Nová Ves u Ml. Vožice | 0    | 0    | -1   | 0    | 0    | 0    | -1   | 0    | 0    | -1   | 0    | 0    | 1    | -1   | 0    | 0    | 3    | 0    | 1    | 0    | -1   | 0    |
| Oldřichov             | 0    | 0    | 0    | 0    | 0    | 0    | -1   | 0    | 0    | 0    | -2   | -1   | 0    | 0    | -1   | 0    | -1   | -3   | 0    | 4    | 0    | 0    |
| Opařany               | 3    | -11  | 2    | -1   | -1   | 2    | -1   | 2    | -7   | 1    | -1   | 1    | 2    | -1   | -8   | 3    | -2   | 0    | 6    | 7    | -3   | -7   |
| Planá nad Lužnicí     | -16  | -18  | 19   | -1   | 10   | 3    | 0    | -17  | 13   | 22   | 32   | 30   | 44   | 30   | 50   | 28   | 64   | 39   | 55   | 52   | 26   | 29   |
| Pohnánek              | 0    | 0    | 0    | 0    | 0    | 0    | 0    | 0    | 0    | 0    | 0    | 0    | 0    | 0    | 0    | 0    | 0    | 0    | 0    | 0    | 0    | 0    |
| Pohnání               | 0    | 0    | 0    | 0    | 0    | -1   | 0    | 0    | -2   | 0    | -1   | -1   | 0    | 0    | 0    | 0    | -1   | 4    | 0    | 0    | 0    | 0    |
| Pojbuky               | 0    | 4    | 0    | 0    | 0    | 0    | 0    | -1   | 0    | 0    | -1   | 1    | 0    | 0    | 0    | 0    | 0    | 1    | 0    | 0    | 0    | 0    |
| Pšárov                | 0    | -5   | 0    | 0    | -4   | -1   | -1   | 0    | 0    | 0    | -1   | 0    | 0    | 0    | 1    | 6    | -4   | 0    | -1   | 0    | 0    | -1   |
| Radenín               | -1   | -3   | 2    | -2   | -4   | 0    | 2    | -1   | 3    | 7    | 5    | -3   | 0    | 1    | 4    | 8    | 4    | 0    | 4    | -4   | -1   | 4    |
| Radětice              | -5   | 0    | 1    | 0    | 0    | 0    | 0    | 0    | 0    | 0    | 0    | 1    | 0    | -1   | -1   | 0    | 0    | -2   | 3    | 3    | 0    | 0    |
| Radimovice u Tábora   | 0    | -1   | 0    | 0    | 0    | 2    | 0    | -1   | 0    | 0    | 1    | 0    | -1   | 0    | 2    | 0    | 0    | 2    | 1    | 0    | 0    | 0    |
| Radimovice u Želče    | -5   | -2   | 4    | -2   | -3   | 10   | 5    | 5    | -1   | 5    | 17   | 1    | 6    | 1    | 14   | 0    | 6    | 3    | 2    | 3    | 7    | -4   |
| Radkov                | -2   | -6   | -1   | 0    | 0    | 0    | 0    | -1   | 0    | -3   | -2   | 1    | 0    | 1    | 10   | 5    | 5    | 1    | 1    | 0    | 1    | -3   |
| Rataje                | 0    | 1    | 0    | 0    | 0    | 0    | 0    | 1    | 0    | 1    | 1    | 0    | 3    | 1    | 6    | 2    | -1   | 0    | -2   | 0    | -1   | 1    |
| Ratibořské Hory       | -4   | -1   | -5   | 7    | 3    | -2   | -6   | 2    | 0    | 2    | 3    | 0    | 0    | 3    | 4    | -6   | -1   | 9    | 9    | 6    | -7   | 0    |
| Rodná                 | 0    | -1   | -2   | 0    | 0    | 0    | 0    | 0    | 0    | 0    | -2   | 1    | 0    | 0    | 0    | 1    | -2   | 0    | -1   | -1   | 0    | 0    |
| Řemíčov               | 0    | 0    | 0    | 0    | 0    | 0    | 0    | -1   | -1   | 0    | -3   | -7   | 3    | 0    | 0    | -2   | 0    | 0    | 0    | 0    | 0    | 2    |
| Řepeč                 | 0    | 0    | 0    | -2   | 0    | 0    | 0    | -1   | 5    | 0    | 2    | -4   | 3    | 1    | -8   | 0    | 3    | -1   | -3   | -2   | 0    | 3    |
| Sezimovo Ústí         | 25   | -37  | -12  | -4   | 20   | 16   | 14   | 4    | 11   | 17   | 7    | 9    | 18   | 10   | 22   | 34   | 22   | 6    | 16   | 37   | -1   | 29   |
| Skopytce              | 0    | 0    | 0    | 0    | 2    | 1    | -1   | 3    | 0    | -3   | 0    | 0    | -1   | 0    | 0    | 0    | 3    | -1   | -1   | -1   | 0    | 1    |
| Skřýchov u Malšic     | 0    | 0    | -4   | 1    | 1    | 0    | 2    | 0    | 0    | 0    | 2    | 3    | -1   | 0    | 0    | 0    | 6    | 0    | 2    | -2   | 0    | 0    |
| Slapsko               | 0    | -1   | 0    | -1   | 0    | 0    | 0    | 0    | 0    | 0    | 0    | 0    | 3    | 2    | -1   | 4    | 0    | -2   | 0    | 0    | 0    | 0    |
| Slapy                 | -12  | 0    | 0    | -1   | -1   | 1    | -5   | 2    | -5   | -6   | 4    | 4    | 6    | 7    | -1   | 1    | 6    | 6    | -1   | 6    | -4   | -1   |
| Smilovy Hory          | -2   | -1   | 0    | -2   | 1    | 0    | 0    | -1   | 0    | -1   | 1    | 2    | -1   | -1   | -1   | 0    | -4   | -1   | 0    | -1   | 0    | -2   |
| Stádlec (městys)      | -4   | -2   | -2   | 3    | -3   | 1    | -1   | 0    | 0    | 1    | 4    | 4    | 0    | 0    | 1    | 0    | -9   | 1    | -11  | -2   | 6    | -2   |
| Sudoměřice u Bechyně  | 4    | 2    | 0    | 0    | 0    | 0    | 2    | -1   | -2   | 3    | 0    | 0    | -2   | -1   | -1   | 0    | 1    | 0    | 0    | -1   | 0    | -8   |
| Sudoměřice u Tábora   | -5   | -1   | 0    | 1    | 0    | 6    | 0    | 0    | 1    | -1   | 0    | -3   | 3    | 0    | 2    | -1   | 2    | 0    | 0    | 0    | -5   | 0    |
| Svrabov               | -1   | 0    | 1    | -1   | -3   | 0    | -2   | 0    | -3   | 1    | 0    | 0    | 1    | 0    | 0    | 2    | 0    | -2   | 0    | 0    | 0    | 1    |

|                                       |     |     |     |    |    |    |     |    |     |     |     |     |     |     |     |     |     |     |     |     |     |     |
|---------------------------------------|-----|-----|-----|----|----|----|-----|----|-----|-----|-----|-----|-----|-----|-----|-----|-----|-----|-----|-----|-----|-----|
| Šebířov                               | -2  | -3  | -1  | 0  | 0  | 0  | -1  | 0  | -3  | -6  | 0   | 0   | 0   | 0   | 0   | 0   | -1  | -1  | 0   | 0   | 0   |     |
| Turovec                               | 0   | 0   | 1   | -5 | 0  | -2 | 2   | -2 | 1   | 0   | -5  | 0   | 1   | -4  | 2   | 0   | 7   | 0   | 19  | 5   | 2   | -1  |
| Ústrašice                             | 6   | 6   | 0   | -1 | 3  | 0  | 0   | 2  | 1   | 4   | 3   | 1   | 3   | 6   | -3  | 6   | 14  | 5   | 15  | 6   | -1  | 3   |
| Vilice                                | 1   | 0   | 0   | -4 | 0  | 0  | 0   | 0  | 0   | 0   | 0   | 0   | 1   | -1  | 0   | 0   | 0   | -1  | 0   | -2  | 0   | 0   |
| Vlčeves                               | 0   | 0   | 1   | 0  | 0  | 0  | 0   | 0  | 1   | 0   | 0   | 0   | 0   | 0   | 0   | 0   | 0   | 3   | 0   | 0   | 0   | 0   |
| Vodice                                | 0   | 0   | 0   | 0  | 0  | -1 | 0   | 0  | 0   | -2  | -1  | 1   | 2   | 2   | 0   | 0   | 0   | 0   | 1   | 3   | 0   | 0   |
| Zadní Střítež                         | 0   | 0   | 0   | 0  | 0  | 0  | 0   | 0  | 0   | 0   | 0   | 0   | -1  | 0   | 0   | 0   | 0   | 0   | 0   | 0   | 0   | 0   |
| Záhoří                                | 0   | 0   | 0   | 0  | 0  | 0  | 0   | -1 | 0   | 0   | 0   | 0   | 0   | 0   | 0   | 0   | 0   | 0   | 0   | 0   | 0   | 0   |
| Zhoř u Mladé Vožice                   | 0   | -1  | 0   | 0  | 0  | 0  | 0   | 0  | -1  | 0   | 0   | 0   | 0   | 0   | 0   | 0   | 0   | 0   | 0   | 0   | 0   | 0   |
| Zhoř u Tábora                         | 2   | 0   | -2  | -1 | 3  | 0  | 0   | 0  | 0   | 0   | 0   | 0   | 0   | 4   | 2   | 0   | -2  | 0   | 0   | 0   | 0   | 2   |
| Želeč                                 | 4   | -2  | 2   | 6  | 2  | 6  | 2   | 2  | 4   | 3   | 6   | 5   | 9   | 8   | 1   | 5   | 6   | 0   | 3   | -2  | 1   | -2  |
| Migrační saldo celkem                 | -44 | 100 | 16  | 26 | 86 | 78 | 12  | 13 | 2   | 17  | 97  | 142 | 184 | 101 | 145 | 187 | 145 | 121 | 162 | 164 | 26  | 62  |
| Venkov celkem                         | -18 | -10 | -13 | 13 | -2 | -8 | 18  | 2  | 0   | 24  | 2   | 28  | 33  | 11  | 34  | 37  | 1   | 30  | 24  | 39  | 24  | -6  |
| Periferní venkov celkem               | -4  | -4  | 4   | -7 | 11 | 19 | -39 | 8  | -1  | -22 | -15 | 11  | 4   | 10  | -13 | 20  | -6  | -4  | 8   | -1  | -7  | -11 |
| Města celkem                          | -10 | -14 | 3   | 13 | 24 | 4  | -6  | -3 | -19 | -19 | -1  | 8   | 32  | 8   | 9   | -10 | 4   | 0   | 4   | 19  | -41 | -3  |
| Suburbia celkem                       | -12 | -72 | 22  | 7  | 53 | 63 | 39  | 6  | 22  | 34  | 111 | 95  | 115 | 72  | 115 | 140 | 146 | 95  | 126 | 107 | 50  | 82  |
| Venkov včetně periferií a měst celkem | -32 | -28 | -6  | 19 | 33 | 15 | -27 | 7  | -20 | -17 | -14 | 47  | 69  | 29  | 30  | 47  | -1  | 26  | 36  | 57  | -24 | -20 |

Zdroj: KS ČSU (2014), vlastní zpracování

Příloha 2: Migrační obrat obcí v ORP Tábor za roky 1992-2013 v absolutních hodnotách ve vztahu k městu Táboru

| Název Obce            | 1992 | 1993 | 1994 | 1995 | 1996 | 1997 | 1998 | 1999 | 2000 | 2001 | 2002 | 2003 | 2004 | 2005 | 2006 | 2007 | 2008 | 2009 | 2010 | 2011 | 2012 | 2013 |
|-----------------------|------|------|------|------|------|------|------|------|------|------|------|------|------|------|------|------|------|------|------|------|------|------|
| Balkova Lhota         | 2    | 0    | 2    | 0    | 0    | 6    | 4    | 13   | 2    | 1    | 0    | 0    | 0    | 4    | 4    | 1    | 3    | 0    | 4    | 3    | 4    | 5    |
| Bečice                | 5    | 0    | 0    | 1    | 0    | 0    | 0    | 0    | 1    | 0    | 3    | 0    | 0    | 1    | 3    | 2    | 0    | 1    | 1    | 1    | 0    | 0    |
| Bechyně               | 43   | 27   | 20   | 32   | 19   | 17   | 31   | 11   | 32   | 25   | 33   | 30   | 12   | 36   | 17   | 23   | 11   | 33   | 26   | 19   | 39   | 16   |
| Běleč                 | 0    | 1    | 0    | 2    | 0    | 0    | 0    | 1    | 0    | 0    | 0    | 0    | 0    | 0    | 0    | 2    | 0    | 0    | 0    | 0    | 0    | 2    |
| Borotín (městys)      | 6    | 12   | 2    | 5    | 6    | 7    | 3    | 3    | 3    | 14   | 5    | 6    | 13   | 13   | 6    | 13   | 11   | 6    | 5    | 17   | 16   | 13   |
| Bradáčov              | 0    | 3    | 2    | 1    | 0    | 0    | 0    | 0    | 0    | 0    | 0    | 0    | 0    | 1    | 0    | 0    | 0    | 0    | 0    | 0    | 0    | 0    |
| Březnice              | 0    | 2    | 0    | 3    | 0    | 0    | 1    | 0    | 0    | 0    | 5    | 0    | 0    | 2    | 0    | 0    | 0    | 2    | 0    | 0    | 0    | 1    |
| Černýšovice           | 0    | 0    | 0    | 0    | 0    | 0    | 0    | 4    | 0    | 1    | 0    | 0    | 1    | 2    | 0    | 0    | 0    | 0    | 0    | 0    | 0    | 1    |
| Dlouhá Lhota          | 2    | 7    | 0    | 0    | 8    | 0    | 0    | 1    | 1    | 2    | 2    | 4    | 2    | 0    | 0    | 6    | 0    | 0    | 1    | 0    | 2    | 2    |
| Dobronice u Bechyně   | 0    | 1    | 0    | 0    | 0    | 0    | 0    | 1    | 2    | 1    | 0    | 1    | 1    | 1    | 1    | 0    | 0    | 0    | 0    | 0    | 0    | 0    |
| Dolní Hořice          | 9    | 4    | 10   | 7    | 3    | 1    | 5    | 13   | 16   | 11   | 10   | 11   | 7    | 7    | 6    | 26   | 15   | 5    | 5    | 13   | 7    | 12   |
| Dolní Hrachovice      | 1    | 1    | 2    | 4    | 4    | 0    | 0    | 0    | 0    | 0    | 1    | 1    | 1    | 1    | 4    | 4    | 1    | 3    | 0    | 0    | 3    | 2    |
| Dražice               | 19   | 6    | 18   | 8    | 24   | 18   | 22   | 27   | 13   | 6    | 19   | 14   | 13   | 17   | 25   | 36   | 15   | 15   | 22   | 19   | 22   | 39   |
| Dražičky              | 1    | 2    | 0    | 0    | 0    | 1    | 0    | 1    | 4    | 6    | 1    | 5    | 3    | 7    | 7    | 4    | 6    | 1    | 6    | 6    | 3    | 5    |
| Drhovice              | 2    | 1    | 1    | 9    | 3    | 4    | 7    | 0    | 1    | 2    | 1    | 3    | 3    | 0    | 3    | 3    | 2    | 5    | 3    | 4    | 7    | 1    |
| Haškovcova Lhota      | 0    | 0    | 0    | 0    | 0    | 0    | 0    | 0    | 0    | 1    | 0    | 0    | 0    | 0    | 0    | 1    | 0    | 0    | 0    | 0    | 0    | 0    |
| Hlasivo               | 1    | 1    | 0    | 1    | 0    | 1    | 1    | 0    | 2    | 12   | 1    | 4    | 0    | 1    | 4    | 7    | 6    | 3    | 3    | 0    | 0    | 1    |
| Hodětín               | 1    | 0    | 0    | 0    | 0    | 0    | 0    | 0    | 0    | 1    | 0    | 0    | 0    | 0    | 2    | 4    | 0    | 1    | 0    | 0    | 1    | 1    |
| Hodonice              | 0    | 0    | 1    | 0    | 0    | 0    | 0    | 0    | 1    | 0    | 0    | 0    | 0    | 0    | 0    | 0    | 0    | 0    | 0    | 3    | 0    | 0    |
| Chotoviny             | 19   | 22   | 20   | 18   | 24   | 30   | 26   | 21   | 27   | 34   | 35   | 21   | 42   | 26   | 48   | 28   | 22   | 36   | 38   | 53   | 33   | 37   |
| Choustník             | 15   | 20   | 23   | 11   | 18   | 19   | 66   | 9    | 2    | 12   | 5    | 2    | 3    | 7    | 6    | 2    | 3    | 2    | 1    | 2    | 0    | 6    |
| Chrbonín              | 9    | 1    | 1    | 0    | 3    | 0    | 0    | 0    | 0    | 0    | 1    | 0    | 2    | 0    | 1    | 0    | 0    | 0    | 1    | 0    | 0    | 1    |
| Chýnov                | 24   | 33   | 23   | 21   | 25   | 29   | 28   | 38   | 46   | 40   | 32   | 35   | 30   | 36   | 42   | 46   | 34   | 31   | 45   | 37   | 36   | 28   |
| Jedlany               | 0    | 0    | 1    | 0    | 0    | 0    | 0    | 0    | 0    | 0    | 0    | 0    | 0    | 0    | 4    | 1    | 1    | 0    | 5    | 2    | 4    | 0    |
| Jistebnice            | 17   | 16   | 3    | 11   | 10   | 10   | 18   | 23   | 24   | 31   | 22   | 7    | 16   | 17   | 24   | 26   | 22   | 12   | 11   | 32   | 36   | 31   |
| Košice                | 10   | 9    | 2    | 4    | 6    | 3    | 7    | 5    | 4    | 8    | 3    | 5    | 3    | 11   | 7    | 2    | 11   | 2    | 5    | 10   | 17   | 13   |
| Košín                 | 1    | 2    | 1    | 1    | 0    | 0    | 3    | 0    | 1    | 0    | 1    | 1    | 0    | 3    | 2    | 4    | 4    | 0    | 5    | 0    | 2    | 2    |
| Krátošice             | 0    | 0    | 4    | 0    | 0    | 4    | 2    | 0    | 0    | 4    | 3    | 3    | 0    | 1    | 1    | 2    | 1    | 2    | 0    | 1    | 0    | 0    |
| Krtov                 | 1    | 0    | 1    | 0    | 0    | 1    | 0    | 1    | 0    | 0    | 1    | 1    | 0    | 0    | 1    | 0    | 1    | 1    | 0    | 0    | 0    | 6    |
| Libějice              | 0    | 3    | 0    | 0    | 0    | 1    | 1    | 1    | 0    | 3    | 0    | 0    | 1    | 1    | 0    | 1    | 4    | 2    | 2    | 4    | 1    | 7    |
| Lom                   | 1    | 1    | 9    | 1    | 3    | 0    | 0    | 2    | 3    | 2    | 13   | 4    | 1    | 5    | 13   | 3    | 0    | 1    | 2    | 2    | 4    | 3    |
| Malšice (městys)      | 29   | 35   | 10   | 8    | 11   | 17   | 13   | 13   | 18   | 19   | 26   | 44   | 10   | 30   | 27   | 40   | 33   | 23   | 43   | 50   | 48   | 39   |
| Meziříčí              | 0    | 0    | 0    | 0    | 0    | 0    | 0    | 0    | 3    | 0    | 0    | 0    | 3    | 4    | 4    | 10   | 5    | 2    | 3    | 3    | 3    | 4    |
| Mladá Vožice          | 14   | 10   | 5    | 11   | 6    | 10   | 9    | 13   | 15   | 29   | 24   | 20   | 20   | 17   | 14   | 23   | 27   | 12   | 14   | 11   | 22   | 18   |
| Mlýny                 | 1    | 2    | 0    | 1    | 1    | 1    | 2    | 0    | 0    | 2    | 3    | 1    | 0    | 0    | 0    | 5    | 1    | 0    | 0    | 0    | 0    | 0    |
| Nadějkov              | 0    | 9    | 2    | 0    | 1    | 0    | 0    | 1    | 1    | 4    | 7    | 1    | 3    | 1    | 4    | 1    | 2    | 4    | 10   | 8    | 6    | 6    |
| Nasavrky              | 1    | 1    | 0    | 4    | 0    | 0    | 0    | 0    | 2    | 0    | 2    | 0    | 5    | 1    | 0    | 6    | 4    | 8    | 5    | 1    | 1    | 3    |
| Nemyšl                | 4    | 0    | 1    | 1    | 3    | 4    | 2    | 0    | 1    | 1    | 9    | 9    | 6    | 4    | 2    | 1    | 1    | 3    | 8    | 5    | 0    | 10   |
| Nová Ves u Chýnova    | 10   | 11   | 1    | 3    | 0    | 9    | 2    | 0    | 4    | 1    | 6    | 11   | 1    | 7    | 3    | 8    | 12   | 3    | 3    | 6    | 4    | 11   |
| Nová Ves u Ml. Vožice | 0    | 0    | 1    | 0    | 0    | 0    | 1    | 0    | 0    | 1    | 0    | 0    | 1    | 1    | 0    | 0    | 3    | 0    | 7    | 0    | 3    | 0    |
| Oldřichov             | 0    | 0    | 0    | 0    | 0    | 0    | 7    | 0    | 0    | 0    | 2    | 1    | 2    | 0    | 1    | 0    | 1    | 3    | 0    | 4    | 0    | 0    |
| Opafany               | 25   | 21   | 8    | 15   | 3    | 12   | 5    | 8    | 13   | 9    | 11   | 9    | 8    | 3    | 10   | 13   | 10   | 20   | 26   | 15   | 9    | 13   |
| Planá nad Lužnicí     | 82   | 56   | 63   | 63   | 26   | 43   | 70   | 51   | 55   | 76   | 84   | 68   | 82   | 80   | 94   | 110  | 108  | 75   | 123  | 108  | 128  | 103  |
| Pohnánek              | 0    | 0    | 0    | 0    | 0    | 0    | 0    | 0    | 0    | 0    | 0    | 0    | 0    | 0    | 0    | 0    | 0    | 0    | 0    | 0    | 0    | 0    |
| Pohnání               | 0    | 0    | 0    | 0    | 0    | 1    | 0    | 0    | 2    | 0    | 1    | 1    | 0    | 0    | 0    | 0    | 1    | 4    | 0    | 0    | 0    | 0    |
| Pojbuky               | 0    | 4    | 0    | 0    | 0    | 0    | 0    | 1    | 0    | 0    | 1    | 1    | 0    | 0    | 0    | 0    | 0    | 1    | 0    | 0    | 0    | 0    |
| Pšárov                | 2    | 5    | 0    | 0    | 4    | 1    | 1    | 0    | 0    | 0    | 1    | 0    | 0    | 0    | 1    | 6    | 4    | 0    | 1    | 0    | 0    | 1    |
| Radenín               | 9    | 3    | 2    | 2    | 4    | 4    | 4    | 3    | 7    | 7    | 11   | 7    | 6    | 5    | 8    | 8    | 4    | 8    | 6    | 6    | 9    | 8    |
| Radětice              | 5    | 0    | 7    | 0    | 0    | 0    | 0    | 0    | 0    | 0    | 0    | 1    | 0    | 1    | 1    | 0    | 0    | 2    | 3    | 3    | 0    | 0    |

|                       |     |     |     |     |     |     |     |     |     |     |     |     |     |     |     |     |     |     |     |     |     |     |
|-----------------------|-----|-----|-----|-----|-----|-----|-----|-----|-----|-----|-----|-----|-----|-----|-----|-----|-----|-----|-----|-----|-----|-----|
| Radimovice u Tábora   | 0   | 1   | 0   | 0   | 0   | 2   | 0   | 1   | 0   | 0   | 1   | 0   | 1   | 0   | 2   | 0   | 2   | 4   | 1   | 0   | 0   | 0   |
| Radimovice u Želče    | 9   | 18  | 4   | 2   | 3   | 16  | 5   | 7   | 3   | 11  | 19  | 3   | 6   | 5   | 16  | 4   | 10  | 5   | 2   | 11  | 11  | 8   |
| Radkov                | 2   | 6   | 1   | 0   | 0   | 0   | 0   | 1   | 0   | 3   | 2   | 1   | 0   | 1   | 10  | 5   | 5   | 1   | 5   | 4   | 1   | 3   |
| Rataje                | 0   | 3   | 0   | 0   | 0   | 0   | 0   | 1   | 0   | 1   | 1   | 0   | 3   | 1   | 6   | 2   | 1   | 2   | 4   | 0   | 1   | 1   |
| Ratibožské Hory       | 16  | 7   | 17  | 15  | 3   | 10  | 20  | 12  | 16  | 6   | 9   | 4   | 6   | 9   | 10  | 10  | 3   | 11  | 19  | 8   | 7   | 12  |
| Rodná                 | 0   | 1   | 2   | 0   | 0   | 0   | 0   | 0   | 0   | 0   | 2   | 1   | 0   | 0   | 0   | 1   | 2   | 0   | 1   | 1   | 0   | 0   |
| Řemíčov               | 0   | 0   | 0   | 0   | 0   | 0   | 0   | 1   | 1   | 0   | 3   | 7   | 3   | 0   | 0   | 2   | 0   | 4   | 0   | 0   | 0   | 2   |
| Řepeč                 | 0   | 0   | 0   | 2   | 0   | 0   | 0   | 1   | 7   | 2   | 2   | 4   | 5   | 5   | 14  | 0   | 3   | 1   | 5   | 4   | 0   | 9   |
| Sezimovo Ústí         | 153 | 207 | 132 | 126 | 140 | 140 | 160 | 148 | 151 | 139 | 137 | 149 | 140 | 184 | 164 | 156 | 176 | 120 | 176 | 197 | 151 | 173 |
| Skopytce              | 0   | 0   | 0   | 0   | 2   | 1   | 1   | 3   | 0   | 3   | 0   | 0   | 1   | 0   | 0   | 0   | 3   | 1   | 1   | 1   | 0   | 1   |
| Skrýchov u Mašic      | 0   | 0   | 4   | 1   | 1   | 0   | 2   | 0   | 0   | 2   | 2   | 3   | 1   | 0   | 0   | 0   | 0   | 6   | 0   | 2   | 2   | 0   |
| Slápsko               | 0   | 1   | 0   | 1   | 0   | 0   | 0   | 0   | 0   | 0   | 0   | 2   | 3   | 2   | 1   | 4   | 0   | 2   | 0   | 0   | 0   | 0   |
| Slapy                 | 12  | 6   | 2   | 5   | 1   | 9   | 5   | 2   | 11  | 6   | 10  | 8   | 12  | 9   | 15  | 15  | 12  | 8   | 1   | 16  | 8   | 7   |
| Smilovy Hory          | 2   | 1   | 0   | 2   | 1   | 0   | 0   | 1   | 2   | 1   | 5   | 2   | 1   | 5   | 1   | 0   | 4   | 1   | 2   | 1   | 0   | 2   |
| Stádlce (městys)      | 8   | 2   | 2   | 3   | 9   | 1   | 1   | 2   | 8   | 1   | 4   | 4   | 2   | 8   | 5   | 6   | 11  | 7   | 11  | 4   | 10  | 4   |
| Sudoměřice u Bechyně  | 4   | 2   | 0   | 0   | 0   | 4   | 2   | 1   | 4   | 5   | 0   | 0   | 2   | 7   | 5   | 2   | 7   | 6   | 2   | 3   | 0   | 8   |
| Sudoměřice u Tábora   | 9   | 3   | 0   | 1   | 2   | 6   | 0   | 2   | 1   | 1   | 0   | 3   | 3   | 0   | 2   | 3   | 4   | 2   | 2   | 0   | 5   | 2   |
| Svrabov               | 1   | 0   | 1   | 1   | 3   | 0   | 2   | 2   | 3   | 1   | 2   | 0   | 1   | 0   | 0   | 2   | 0   | 2   | 0   | 0   | 0   | 1   |
| Šebířov               | 4   | 3   | 1   | 0   | 0   | 0   | 1   | 0   | 9   | 6   | 0   | 0   | 0   | 2   | 2   | 0   | 0   | 1   | 1   | 0   | 0   | 0   |
| Turovec               | 0   | 0   | 1   | 7   | 0   | 8   | 2   | 4   | 1   | 0   | 5   | 0   | 1   | 6   | 2   | 0   | 7   | 0   | 19  | 5   | 2   | 11  |
| Ústrašice             | 6   | 6   | 2   | 1   | 3   | 2   | 0   | 2   | 1   | 6   | 3   | 1   | 3   | 8   | 9   | 6   | 16  | 5   | 21  | 8   | 1   | 3   |
| Vilice                | 3   | 0   | 0   | 4   | 0   | 0   | 0   | 0   | 0   | 0   | 0   | 0   | 1   | 1   | 0   | 0   | 2   | 1   | 0   | 2   | 0   | 0   |
| Vlčeves               | 0   | 0   | 1   | 0   | 0   | 0   | 0   | 0   | 1   | 0   | 0   | 0   | 0   | 0   | 0   | 0   | 0   | 3   | 0   | 0   | 4   | 0   |
| Vodice                | 0   | 0   | 0   | 0   | 2   | 1   | 0   | 0   | 0   | 2   | 1   | 1   | 2   | 2   | 0   | 0   | 2   | 0   | 1   | 3   | 0   | 0   |
| Zadní Střítež         | 0   | 0   | 0   | 0   | 0   | 0   | 0   | 0   | 0   | 0   | 0   | 0   | 1   | 0   | 0   | 0   | 0   | 0   | 0   | 0   | 0   | 0   |
| Záhoří                | 0   | 0   | 0   | 0   | 0   | 0   | 0   | 1   | 0   | 0   | 0   | 0   | 0   | 0   | 0   | 0   | 0   | 0   | 0   | 0   | 0   | 0   |
| Zhoř u Mladé Vožice   | 0   | 1   | 0   | 0   | 0   | 0   | 0   | 0   | 1   | 0   | 0   | 0   | 0   | 0   | 0   | 0   | 0   | 0   | 0   | 0   | 0   | 0   |
| Zhoř u Tábora         | 2   | 0   | 2   | 1   | 5   | 0   | 0   | 0   | 0   | 0   | 0   | 0   | 0   | 4   | 2   | 2   | 2   | 2   | 0   | 2   | 2   | 2   |
| Želeč                 | 8   | 8   | 2   | 8   | 6   | 8   | 2   | 12  | 6   | 3   | 6   | 5   | 9   | 12  | 5   | 15  | 18  | 12  | 15  | 6   | 5   | 8   |
| Migrační obrat celkem | 610 | 608 | 420 | 428 | 396 | 462 | 544 | 469 | 532 | 565 | 599 | 530 | 508 | 625 | 671 | 713 | 679 | 539 | 732 | 726 | 680 | 708 |

Zdroj: KS ČSU (2014), vlastní zpracování

Příloha 3: Hrubá míra migračního obrátu obcí v ORP Tábor za roky 1992 – 2013 ve vztahu k městu Táboru.

| Název Obce           | 1992 | 1993 | 1994 | 1995  | 1996 | 1997 | 1998  | 1999  | 2000 | 2001 | 2002 | 2003 | 2004  | 2005 | 2006 | 2007  | 2008 | 2009  | 2010 | 2011 | 2012 | 2013 |
|----------------------|------|------|------|-------|------|------|-------|-------|------|------|------|------|-------|------|------|-------|------|-------|------|------|------|------|
| Balkova Lhota        | 16,6 | 0,0  | 16,5 | 0,0   | 0,0  | 51,9 | 35,7  | 114,5 | 17,1 | 8,2  | 0,0  | 0,0  | 0,0   | 33,1 | 33,3 | 8,5   | 26,1 | 0,0   | 34,2 | 25,0 | 32,1 | 39,5 |
| Bečice               | 77,5 | 0,0  | 0,0  | 16,0  | 0,0  | 0,0  | 0,0   | 0,0   | 15,5 | 0,0  | 43,5 | 0,0  | 0,0   | 14,0 | 40,5 | 25,8  | 0,0  | 13,8  | 13,9 | 13,1 | 0,0  | 0,0  |
| Bechyně              | 6,9  | 4,4  | 3,3  | 5,2   | 3,1  | 2,8  | 5,1   | 1,8   | 5,3  | 4,2  | 5,6  | 5,2  | 2,1   | 6,3  | 3,0  | 4,1   | 2,0  | 6,0   | 4,8  | 3,5  | 7,4  | 3,1  |
| Běleč                | 0,0  | 5,6  | 0,0  | 12,1  | 0,0  | 0,0  | 0,0   | 6,2   | 0,0  | 0,0  | 0,0  | 0,0  | 0,0   | 0,0  | 0,0  | 11,2  | 0,0  | 0,0   | 0,0  | 0,0  | 0,0  | 11,3 |
| Borotín (městys)     | 11,1 | 22,1 | 3,7  | 9,5   | 11,6 | 13,7 | 5,9   | 5,9   | 5,9  | 27,5 | 9,8  | 11,6 | 24,8  | 24,5 | 11,3 | 24,5  | 19,8 | 10,3  | 8,3  | 27,3 | 25,1 | 19,8 |
| Braďáčov             | 0,0  | 34,5 | 23,8 | 11,9  | 0,0  | 0,0  | 0,0   | 0,0   | 0,0  | 0,0  | 0,0  | 0,0  | 0,0   | 14,5 | 0,0  | 0,0   | 0,0  | 0,0   | 0,0  | 0,0  | 0,0  | 0,0  |
| Březnice             | 0,0  | 10,2 | 0,0  | 15,1  | 0,0  | 0,0  | 4,6   | 0,0   | 0,0  | 0,0  | 23,3 | 0,0  | 0,0   | 10,3 | 0,0  | 0,0   | 0,0  | 11,0  | 0,0  | 0,0  | 0,0  | 5,0  |
| Černýšovice          | 0,0  | 0,0  | 0,0  | 0,0   | 0,0  | 0,0  | 0,0   | 58,8  | 0,0  | 11,5 | 0,0  | 0,0  | 12,3  | 25,2 | 0,0  | 0,0   | 0,0  | 0,0   | 0,0  | 0,0  | 0,0  | 13,4 |
| Dlouhá Lhota         | 11,4 | 40,3 | 0,0  | 0,0   | 46,9 | 0,0  | 0,0   | 5,9   | 5,9  | 11,6 | 11,7 | 23,2 | 11,7  | 0,0  | 0,0  | 35,6  | 0,0  | 0,0   | 6,0  | 0,0  | 12,0 | 12,0 |
| Dobronice u Bechyně  | 0,0  | 8,9  | 0,0  | 0,0   | 0,0  | 0,0  | 0,0   | 11,7  | 22,9 | 10,0 | 0,0  | 9,6  | 9,7   | 9,7  | 9,7  | 0,0   | 0,0  | 0,0   | 0,0  | 0,0  | 0,0  | 0,0  |
| Dolní Hořice         | 10,3 | 4,6  | 11,5 | 8,1   | 3,6  | 1,2  | 6,2   | 16,1  | 19,8 | 13,4 | 12,4 | 13,8 | 8,8   | 8,8  | 7,6  | 32,6  | 18,6 | 6,1   | 6,1  | 16,0 | 8,6  | 14,6 |
| Dolní Hrachovice     | 6,7  | 6,8  | 13,7 | 28,6  | 29,5 | 0,0  | 0,0   | 0,0   | 0,0  | 0,0  | 7,3  | 7,3  | 7,3   | 7,1  | 28,3 | 27,9  | 6,9  | 21,2  | 0,0  | 0,0  | 21,9 | 14,6 |
| Dražice              | 32,7 | 10,2 | 30,4 | 13,2  | 38,4 | 28,1 | 33,7  | 40,7  | 19,4 | 8,9  | 27,8 | 20,2 | 18,7  | 24,3 | 35,0 | 48,4  | 19,6 | 19,5  | 28,1 | 24,1 | 27,4 | 48,4 |
| Dražičky             | 13,1 | 26,8 | 0,0  | 0,0   | 0,0  | 14,2 | 0,0   | 13,5  | 54,1 | 83,9 | 13,6 | 66,7 | 39,0  | 83,3 | 70,7 | 36,5  | 52,4 | 8,1   | 44,9 | 43,5 | 21,6 | 35,1 |
| Drhovice             | 11,1 | 5,4  | 5,4  | 49,6  | 16,4 | 21,6 | 37,3  | 0,0   | 5,4  | 10,6 | 5,3  | 16,0 | 16,3  | 0,0  | 16,8 | 16,8  | 11,1 | 26,8  | 15,3 | 19,7 | 33,3 | 4,7  |
| Haškovcova Lhota     | 0,0  | 0,0  | 0,0  | 0,0   | 0,0  | 0,0  | 0,0   | 0,0   | 0,0  | 12,0 | 0,0  | 0,0  | 0,0   | 0,0  | 0,0  | 13,4  | 0,0  | 0,0   | 0,0  | 0,0  | 0,0  | 0,0  |
| Hlasivo              | 5,0  | 5,0  | 0,0  | 5,0   | 0,0  | 5,2  | 5,2   | 0,0   | 10,9 | 67,2 | 5,5  | 22,1 | 0,0   | 5,5  | 22,2 | 39,3  | 34,4 | 17,3  | 17,4 | 0,0  | 0,0  | 5,7  |
| Hodětín              | 8,2  | 0,0  | 0,0  | 0,0   | 0,0  | 0,0  | 0,0   | 0,0   | 0,0  | 11,0 | 0,0  | 0,0  | 0,0   | 0,0  | 23,1 | 46,8  | 0,0  | 10,8  | 0,0  | 0,0  | 11,2 | 10,8 |
| Hodonice             | 0,0  | 0,0  | 9,8  | 0,0   | 0,0  | 0,0  | 0,0   | 0,0   | 8,2  | 0,0  | 0,0  | 0,0  | 0,0   | 0,0  | 0,0  | 0,0   | 0,0  | 0,0   | 0,0  | 19,9 | 0,0  | 0,0  |
| Chotoviny            | 12,6 | 14,7 | 13,3 | 11,8  | 15,7 | 19,6 | 16,8  | 13,6  | 17,7 | 22,3 | 22,7 | 13,4 | 26,3  | 16,1 | 29,8 | 17,2  | 13,1 | 21,1  | 22,2 | 31,5 | 19,5 | 21,6 |
| Choustník            | 24,2 | 32,6 | 37,6 | 17,9  | 29,5 | 31,6 | 119,1 | 17,6  | 3,9  | 23,0 | 9,8  | 3,9  | 5,8   | 13,3 | 11,5 | 3,9   | 5,8  | 3,9   | 2,0  | 4,0  | 0,0  | 11,7 |
| Chrbonín             | 59,2 | 6,7  | 6,8  | 0,0   | 20,1 | 0,0  | 0,0   | 0,0   | 0,0  | 0,0  | 7,1  | 0,0  | 14,1  | 0,0  | 7,1  | 0,0   | 0,0  | 0,0   | 6,9  | 0,0  | 0,0  | 7,0  |
| Chýnov               | 11,8 | 16,2 | 11,4 | 10,6  | 12,7 | 14,7 | 14,0  | 18,7  | 22,6 | 19,3 | 15,3 | 16,6 | 14,0  | 16,6 | 19,2 | 20,6  | 15,0 | 13,5  | 19,5 | 15,7 | 15,2 | 11,7 |
| Jedlany              | 0,0  | 0,0  | 13,6 | 0,0   | 0,0  | 0,0  | 0,0   | 0,0   | 0,0  | 0,0  | 0,0  | 0,0  | 0,0   | 0,0  | 65,6 | 16,3  | 16,5 | 0,0   | 76,9 | 25,8 | 49,1 | 0,0  |
| Jistebnice           | 7,9  | 7,5  | 1,4  | 5,1   | 4,7  | 4,7  | 8,5   | 10,8  | 11,5 | 15,1 | 10,8 | 3,5  | 8,0   | 8,5  | 11,9 | 13,0  | 10,9 | 5,9   | 5,4  | 15,9 | 17,9 | 15,4 |
| Košice               | 14,4 | 13,0 | 2,9  | 5,8   | 8,6  | 4,3  | 10,0  | 7,1   | 5,7  | 11,6 | 4,4  | 7,3  | 4,4   | 16,0 | 9,9  | 2,8   | 15,3 | 2,8   | 6,9  | 13,6 | 22,7 | 17,0 |
| Košín                | 14,9 | 29,9 | 15,5 | 15,7  | 0,0  | 0,0  | 51,7  | 0,0   | 18,3 | 0,0  | 15,7 | 16,0 | 0,0   | 52,2 | 36,7 | 72,1  | 67,8 | 0,0   | 78,1 | 0,0  | 25,8 | 25,6 |
| Krátošice            | 0,0  | 0,0  | 41,2 | 0,0   | 0,0  | 34,9 | 17,1  | 0,0   | 0,0  | 34,3 | 24,3 | 23,3 | 0,0   | 8,0  | 8,2  | 17,3  | 8,8  | 17,8  | 0,0  | 9,9  | 0,0  | 0,0  |
| Krtov                | 7,7  | 0,0  | 7,3  | 0,0   | 0,0  | 7,6  | 0,0   | 7,6   | 0,0  | 0,0  | 7,1  | 7,0  | 0,0   | 0,0  | 6,9  | 0,0   | 6,7  | 6,8   | 0,0  | 0,0  | 0,0  | 41,5 |
| Libějice             | 0,0  | 29,9 | 0,0  | 0,0   | 0,0  | 9,7  | 9,9   | 10,1  | 0,0  | 27,9 | 0,0  | 0,0  | 9,8   | 9,6  | 0,0  | 9,4   | 37,7 | 19,0  | 19,4 | 36,2 | 8,8  | 59,3 |
| Lom                  | 7,0  | 7,1  | 65,0 | 7,1   | 21,2 | 0,0  | 0,0   | 14,5  | 22,0 | 14,9 | 95,9 | 28,9 | 7,2   | 35,1 | 88,1 | 20,0  | 0,0  | 6,8   | 13,6 | 13,2 | 25,7 | 18,9 |
| Malšice (městys)     | 15,9 | 19,2 | 5,5  | 4,4   | 6,1  | 9,5  | 7,3   | 7,4   | 10,3 | 11,2 | 15,5 | 26,1 | 5,9   | 17,6 | 15,7 | 22,8  | 18,5 | 12,7  | 23,2 | 27,0 | 26,1 | 21,3 |
| Meziříčí             | 0,0  | 0,0  | 0,0  | 0,0   | 0,0  | 0,0  | 0,0   | 0,0   | 24,3 | 0,0  | 0,0  | 0,0  | 21,7  | 27,6 | 26,8 | 63,1  | 30,6 | 11,8  | 17,3 | 17,9 | 17,9 | 24,0 |
| Mladá Vožice         | 5,1  | 3,6  | 1,8  | 4,0   | 2,2  | 3,6  | 3,3   | 4,8   | 5,5  | 10,7 | 8,8  | 7,2  | 7,2   | 6,1  | 5,1  | 8,4   | 9,9  | 4,4   | 5,2  | 4,1  | 8,1  | 6,6  |
| Mlýny                | 7,3  | 15,4 | 0,0  | 7,6   | 7,0  | 6,9  | 13,6  | 0,0   | 0,0  | 13,5 | 20,8 | 6,9  | 0,0   | 0,0  | 0,0  | 37,0  | 7,2  | 0,0   | 0,0  | 0,0  | 0,0  | 0,0  |
| Nadějkov             | 0,0  | 11,5 | 2,6  | 0,0   | 1,3  | 0,0  | 0,0   | 1,4   | 1,4  | 5,4  | 9,5  | 1,3  | 4,0   | 1,3  | 5,4  | 1,3   | 2,7  | 5,4   | 13,4 | 10,8 | 8,1  | 8,1  |
| Nasavrky             | 33,9 | 32,3 | 0,0  | 115,9 | 0,0  | 0,0  | 0,0   | 0,0   | 69,0 | 0,0  | 58,8 | 0,0  | 125,0 | 23,5 | 0,0  | 127,7 | 68,4 | 119,4 | 68,5 | 12,5 | 11,9 | 34,9 |
| Nemyšl               | 11,8 | 0,0  | 3,0  | 3,2   | 9,7  | 13,4 | 6,9   | 0,0   | 3,6  | 3,6  | 32,4 | 32,7 | 21,7  | 14,2 | 6,9  | 3,5   | 3,5  | 10,3  | 26,7 | 16,8 | 0,0  | 33,7 |
| Nová Ves u Chýnova   | 23,6 | 26,3 | 4,3  | 12,8  | 0,0  | 39,0 | 8,6   | 0,0   | 17,2 | 4,4  | 26,3 | 46,7 | 4,1   | 28,1 | 11,7 | 30,1  | 44,2 | 10,9  | 10,6 | 20,5 | 13,6 | 36,4 |
| Nová Ves u M. Vožice | 0,0  | 0,0  | 5,3  | 0,0   | 0,0  | 0,0  | 5,9   | 0,0   | 0,0  | 5,2  | 0,0  | 0,0  | 5,6   | 5,6  | 0,0  | 0,0   | 16,5 | 0,0   | 39,3 | 0,0  | 17,3 | 0,0  |
| Oldřichov            | 0,0  | 0,0  | 0,0  | 0,0   | 0,0  | 0,0  | 28,3  | 0,0   | 0,0  | 0,0  | 8,7  | 4,4  | 8,8   | 0,0  | 4,3  | 0,0   | 4,2  | 13,1  | 0,0  | 18,4 | 0,0  | 0,0  |
| Opařany              | 17,7 | 14,9 | 5,6  | 10,6  | 2,1  | 8,5  | 3,5   | 5,7   | 9,3  | 6,5  | 7,9  | 6,5  | 5,8   | 2,2  | 7,3  | 9,5   | 7,3  | 14,4  | 18,5 | 10,6 | 6,3  | 9,1  |
| Planá nad Lužnicí    | 28,3 | 19,3 | 21,4 | 21,1  | 8,7  | 14,4 | 23,4  | 17,0  | 18,3 | 25,0 | 27,5 | 21,9 | 25,8  | 24,5 | 28,2 | 32,3  | 30,9 | 20,8  | 33,0 | 28,5 | 33,2 | 26,4 |
| Pohnánek             | 0,0  | 0,0  | 0,0  | 0,0   | 0,0  | 0,0  | 0,0   | 0,0   | 0,0  | 0,0  | 0,0  | 0,0  | 0,0   | 0,0  | 0,0  | 0,0   | 0,0  | 0,0   | 0,0  | 0,0  | 0,0  | 0,0  |
| Pohnání              | 0,0  | 0,0  | 0,0  | 0,0   | 0,0  | 10,6 | 0,0   | 0,0   | 22,3 | 0,0  | 11,2 | 11,3 | 0,0   | 0,0  | 0,0  | 0,0   | 13,3 | 52,3  | 0,0  | 0,0  | 0,0  | 0,0  |



|                      |      |      |      |      |      |      |      |      |      |      |      |      |      |      |      |      |      |      |      |      |      |      |
|----------------------|------|------|------|------|------|------|------|------|------|------|------|------|------|------|------|------|------|------|------|------|------|------|
| Pojbuky              | 0,0  | 25,6 | 0,0  | 0,0  | 0,0  | 0,0  | 0,0  | 7,3  | 0,0  | 0,0  | 8,2  | 8,5  | 0,0  | 0,0  | 0,0  | 0,0  | 0,0  | 8,7  | 0,0  | 0,0  | 0,0  | 0,0  |
| Psárov               | 10,9 | 28,2 | 0,0  | 0,0  | 22,6 | 5,7  | 5,7  | 0,0  | 0,0  | 0,0  | 6,5  | 0,0  | 0,0  | 0,0  | 7,0  | 41,8 | 28,4 | 0,0  | 7,6  | 0,0  | 0,0  | 8,5  |
| Radenín              | 18,0 | 6,0  | 4,1  | 4,2  | 8,6  | 8,8  | 8,7  | 6,7  | 16,1 | 15,9 | 24,9 | 15,6 | 13,4 | 11,1 | 17,2 | 16,4 | 8,1  | 16,1 | 11,8 | 11,7 | 17,6 | 15,6 |
| Radětice             | 18,3 | 0,0  | 26,6 | 0,0  | 0,0  | 0,0  | 0,0  | 0,0  | 0,0  | 0,0  | 0,0  | 4,3  | 0,0  | 4,3  | 4,4  | 0,0  | 0,0  | 9,1  | 13,6 | 13,4 | 0,0  | 0,0  |
| Radimovice u Tábora  | 0,0  | 16,3 | 0,0  | 0,0  | 0,0  | 36,0 | 0,0  | 15,9 | 0,0  | 0,0  | 15,9 | 0,0  | 16,4 | 0,0  | 32,5 | 0,0  | 32,3 | 60,6 | 14,6 | 0,0  | 0,0  | 0,0  |
| Radimovice u Želče   | 28,7 | 58,9 | 13,2 | 6,5  | 10,0 | 54,0 | 16,4 | 23,0 | 9,6  | 33,3 | 55,8 | 8,6  | 16,9 | 13,8 | 42,9 | 10,6 | 26,6 | 13,3 | 5,3  | 28,5 | 28,1 | 20,2 |
| Radkov               | 13,2 | 41,4 | 7,1  | 0,0  | 0,0  | 0,0  | 0,0  | 7,1  | 0,0  | 20,8 | 14,3 | 7,4  | 0,0  | 7,3  | 69,0 | 31,8 | 30,0 | 5,9  | 30,0 | 24,0 | 5,9  | 18,1 |
| Rataje               | 0,0  | 14,6 | 0,0  | 0,0  | 0,0  | 0,0  | 0,0  | 5,1  | 0,0  | 5,0  | 5,0  | 0,0  | 14,1 | 4,7  | 27,8 | 9,5  | 4,9  | 9,7  | 19,0 | 0,0  | 4,9  | 5,0  |
| Ratibořské Hory      | 21,2 | 9,3  | 22,4 | 19,7 | 3,9  | 12,9 | 25,8 | 15,5 | 20,8 | 8,1  | 12,1 | 5,4  | 8,1  | 12,3 | 13,6 | 13,6 | 4,1  | 14,8 | 25,3 | 10,6 | 9,4  | 16,3 |
| Rodná                | 0,0  | 7,7  | 15,0 | 0,0  | 0,0  | 0,0  | 0,0  | 0,0  | 0,0  | 0,0  | 17,5 | 9,0  | 0,0  | 0,0  | 0,0  | 10,5 | 21,9 | 0,0  | 11,4 | 11,0 | 0,0  | 0,0  |
| Řemíčov              | 0,0  | 0,0  | 0,0  | 0,0  | 0,0  | 0,0  | 0,0  | 11,2 | 10,9 | 0,0  | 35,1 | 85,9 | 37,3 | 0,0  | 0,0  | 25,3 | 0,0  | 54,1 | 0,0  | 0,0  | 0,0  | 28,8 |
| Řepeč                | 0,0  | 0,0  | 0,0  | 8,9  | 0,0  | 0,0  | 0,0  | 4,6  | 31,3 | 7,6  | 7,6  | 15,2 | 19,1 | 19,1 | 54,2 | 0,0  | 11,9 | 4,0  | 20,3 | 15,8 | 0,0  | 33,5 |
| Sezimovo Ústí        | 20,6 | 27,7 | 17,7 | 16,9 | 18,8 | 18,8 | 21,4 | 19,8 | 20,2 | 18,6 | 18,3 | 20,0 | 18,9 | 25,1 | 22,5 | 21,4 | 24,0 | 16,4 | 24,0 | 26,9 | 20,7 | 23,7 |
| Skopytce             | 0,0  | 0,0  | 0,0  | 0,0  | 12,8 | 6,3  | 6,3  | 18,6 | 0,0  | 18,6 | 0,0  | 0,0  | 6,5  | 0,0  | 0,0  | 0,0  | 20,0 | 6,8  | 6,8  | 6,7  | 0,0  | 6,6  |
| Skrýchov u Malšic    | 0,0  | 0,0  | 38,1 | 9,3  | 8,9  | 0,0  | 17,2 | 0,0  | 0,0  | 16,7 | 16,3 | 24,4 | 8,4  | 0,0  | 0,0  | 0,0  | 0,0  | 46,5 | 0,0  | 15,2 | 15,0 | 0,0  |
| Slapsko              | 0,0  | 6,2  | 0,0  | 6,4  | 0,0  | 0,0  | 0,0  | 0,0  | 0,0  | 0,0  | 0,0  | 16,3 | 24,3 | 15,7 | 7,8  | 28,8 | 0,0  | 12,7 | 0,0  | 0,0  | 0,0  | 0,0  |
| Slapy                | 30,4 | 15,4 | 5,1  | 12,7 | 2,5  | 22,6 | 12,7 | 5,2  | 28,7 | 14,4 | 24,1 | 18,8 | 27,4 | 19,8 | 32,4 | 32,2 | 25,2 | 16,5 | 2,1  | 33,9 | 17,2 | 15,3 |
| Smilovy Hory         | 3,7  | 1,9  | 0,0  | 3,9  | 2,0  | 0,0  | 0,0  | 2,1  | 4,4  | 2,3  | 11,6 | 4,6  | 2,3  | 11,9 | 2,4  | 0,0  | 10,1 | 2,6  | 5,4  | 2,7  | 0,0  | 5,4  |
| Stádlec (městys)     | 12,6 | 3,2  | 3,3  | 5,1  | 15,3 | 1,7  | 1,7  | 3,4  | 13,3 | 1,6  | 6,4  | 6,4  | 3,2  | 12,7 | 8,0  | 9,7  | 18,0 | 11,7 | 18,9 | 7,1  | 17,8 | 7,1  |
| Sudoměřice u Bechyně | 6,1  | 3,0  | 0,0  | 0,0  | 0,0  | 6,3  | 3,2  | 1,6  | 6,5  | 8,1  | 0,0  | 0,0  | 3,1  | 10,7 | 7,6  | 3,0  | 10,3 | 8,9  | 3,0  | 4,4  | 0,0  | 11,2 |
| Sudoměřice u Tábora  | 30,6 | 10,1 | 0,0  | 3,4  | 6,9  | 20,8 | 0,0  | 7,0  | 3,5  | 3,6  | 0,0  | 11,0 | 11,0 | 0,0  | 7,2  | 10,7 | 13,9 | 6,8  | 6,8  | 0,0  | 16,4 | 6,5  |
| Svrabov              | 12,7 | 0,0  | 12,5 | 12,8 | 39,5 | 0,0  | 27,4 | 28,4 | 44,8 | 18,7 | 37,4 | 0,0  | 18,7 | 0,0  | 0,0  | 35,4 | 0,0  | 34,2 | 0,0  | 0,0  | 0,0  | 16,9 |
| Šebířov              | 9,1  | 7,0  | 2,3  | 0,0  | 0,0  | 0,0  | 2,3  | 0,0  | 21,5 | 14,6 | 0,0  | 0,0  | 0,0  | 5,2  | 5,2  | 0,0  | 0,0  | 2,8  | 2,8  | 0,0  | 0,0  | 0,0  |
| Turovec              | nic  | nic  | 5,1  | 35,4 | 0,0  | 40,4 | 10,1 | 20,0 | 4,9  | 0,0  | 21,2 | 0,0  | 4,3  | 25,8 | 8,7  | 0,0  | 30,6 | 0,0  | 78,0 | 20,3 | 8,0  | 42,6 |
| Ústrašice            | 29,1 | 28,8 | 9,6  | 4,8  | 14,4 | 9,5  | 0,0  | 9,7  | 5,0  | 29,8 | 14,8 | 4,9  | 14,4 | 36,4 | 38,8 | 23,8 | 58,0 | 16,9 | 66,4 | 23,7 | 2,9  | 8,7  |
| Vílice               | 14,4 | 0,0  | 0,0  | 19,8 | 0,0  | 0,0  | 0,0  | 0,0  | 0,0  | 0,0  | 0,0  | 0,0  | 5,7  | 5,7  | 0,0  | 0,0  | 11,6 | 5,8  | 0,0  | 12,2 | 0,0  | 0,0  |
| Vlčeves              | 0,0  | 0,0  | 8,1  | 0,0  | 0,0  | 0,0  | 0,0  | 0,0  | 9,4  | 0,0  | 0,0  | 0,0  | 0,0  | 0,0  | 0,0  | 0,0  | 0,0  | 40,3 | 0,0  | 0,0  | 51,3 | 0,0  |
| Vodice               | 0,0  | 0,0  | 0,0  | 0,0  | 9,3  | 4,8  | 0,0  | 0,0  | 0,0  | 9,8  | 5,0  | 5,2  | 10,4 | 10,4 | 0,0  | 0,0  | 11,0 | 0,0  | 5,5  | 17,0 | 0,0  | 0,0  |
| Zadní Sítítež        | 0,0  | 0,0  | 0,0  | 0,0  | 0,0  | 0,0  | 0,0  | 0,0  | 0,0  | 0,0  | 0,0  | 0,0  | 24,7 | 0,0  | 0,0  | 0,0  | 0,0  | 0,0  | 0,0  | 0,0  | 0,0  | 0,0  |
| Záhoří               | 0,0  | 0,0  | 0,0  | 0,0  | 0,0  | 0,0  | 0,0  | 15,2 | 0,0  | 0,0  | 0,0  | 0,0  | 0,0  | 0,0  | 0,0  | 0,0  | 0,0  | 0,0  | 0,0  | 0,0  | 0,0  | 0,0  |
| Zhoř u Mladé Vožice  | 0,0  | 11,1 | 0,0  | 0,0  | 0,0  | 0,0  | 0,0  | 0,0  | 12,0 | 0,0  | 0,0  | 0,0  | 0,0  | 0,0  | 0,0  | 0,0  | 0,0  | 0,0  | 0,0  | 0,0  | 0,0  | 0,0  |
| Zhoř u Tábora        | 12,3 | 0,0  | 12,4 | 6,3  | 31,6 | 0,0  | 0,0  | 0,0  | 0,0  | 0,0  | 0,0  | 0,0  | 0,0  | 26,1 | 12,5 | 12,2 | 12,2 | 12,4 | 0,0  | 11,8 | 12,0 | 12,2 |
| Želeč                | 10,9 | 10,9 | 2,7  | 10,7 | 7,9  | 10,5 | 2,6  | 15,9 | 7,9  | 3,9  | 7,7  | 6,4  | 11,3 | 14,7 | 6,0  | 17,6 | 20,2 | 13,0 | 16,2 | 6,5  | 5,4  | 8,7  |

Zdroj: KS ČSÚ (2014), vlastní zpracování

Příloha 4: Hrubá míra migračního salda obcí v ORP Tábor za roky 1992 – 2013 ve vztahu k městu Táboru.

| Název obce           | 1992 | 1993 | 1994 | 1995  | 1996 | 1997 | 1998 | 1999 | 2000 | 2001 | 2002 | 2003 | 2004  | 2005 | 2006 | 2007  | 2008 | 2009 | 2010 | 2011 | 2012 | 2013 |
|----------------------|------|------|------|-------|------|------|------|------|------|------|------|------|-------|------|------|-------|------|------|------|------|------|------|
| Balkova Lhota        | 16,6 | 0,0  | 16,5 | 0,0   | 0,0  | 17,3 | 17,9 | 61,7 | 0,0  | 8,2  | 0,0  | 0,0  | 0,0   | 16,5 | 33,3 | -8,5  | 26,1 | 0,0  | 34,2 | -8,3 | 32,1 | 23,7 |
| Bečice               | 77,5 | 0,0  | 0,0  | -16,0 | 0,0  | 0,0  | 0,0  | 0,0  | 15,5 | 0,0  | 43,5 | 0,0  | 0,0   | 14,0 | 40,5 | 0,0   | 0,0  | 13,8 | 13,9 | 13,1 | 0,0  | 0,0  |
| Bechyně              | 0,8  | -1,1 | -0,7 | -0,7  | 1,5  | 0,5  | -0,2 | -0,2 | -1,0 | -2,5 | -2,9 | -3,5 | -0,7  | -0,7 | -0,9 | -3,8  | -0,5 | -2,4 | -1,5 | -1,3 | -6,6 | -1,5 |
| Běleč                | 0,0  | -5,6 | 0,0  | -12,1 | 0,0  | 0,0  | 0,0  | 6,2  | 0,0  | 0,0  | 0,0  | 0,0  | 0,0   | 0,0  | 0,0  | 11,2  | 0,0  | 0,0  | 0,0  | 0,0  | 0,0  | 11,3 |
| Borotín (městys)     | 3,7  | 3,7  | -3,7 | -1,9  | 11,6 | 13,7 | 5,9  | -5,9 | -2,0 | 7,9  | 5,9  | 11,6 | 9,5   | 5,6  | 0,0  | -1,9  | 9,0  | 6,8  | 8,3  | 1,6  | 0,0  | -4,6 |
| Bradáčov             | 0,0  | 11,5 | 23,8 | -11,9 | 0,0  | 0,0  | 0,0  | 0,0  | 0,0  | 0,0  | 0,0  | 0,0  | 0,0   | 14,5 | 0,0  | 0,0   | 0,0  | 0,0  | 0,0  | 0,0  | 0,0  | 0,0  |
| Březnice             | 0,0  | 0,0  | 0,0  | 15,1  | 0,0  | 0,0  | 4,6  | 0,0  | 0,0  | 0,0  | 23,3 | 0,0  | 0,0   | 10,3 | 0,0  | 0,0   | 0,0  | 11,0 | 0,0  | 0,0  | 0,0  | -5,0 |
| Černýšovice          | 0,0  | 0,0  | 0,0  | 0,0   | 0,0  | 0,0  | 0,0  | 58,8 | 0,0  | 11,5 | 0,0  | 0,0  | 12,3  | 0,0  | 0,0  | 0,0   | 0,0  | 0,0  | 0,0  | 0,0  | 0,0  | 13,4 |
| Dlouhá Lhota         | 0,0  | 17,3 | 0,0  | 0,0   | 35,2 | 0,0  | 0,0  | -5,9 | 5,9  | 11,6 | 0,0  | 23,2 | 0,0   | 0,0  | 0,0  | 0,0   | 0,0  | 0,0  | -6,0 | 0,0  | 12,0 | 0,0  |
| Dobronice u Bechyně  | 0,0  | -8,9 | 0,0  | 0,0   | 0,0  | 0,0  | 0,0  | 11,7 | 0,0  | 10,0 | 0,0  | 9,6  | 9,7   | 9,7  | -9,7 | 0,0   | 0,0  | 0,0  | 0,0  | 0,0  | 0,0  | 0,0  |
| Dolní Hořice         | -3,4 | 2,3  | -6,9 | 5,8   | 1,2  | -1,2 | 3,7  | -1,2 | -2,5 | -6,1 | 10,0 | 8,8  | 8,8   | -8,8 | 5,1  | -2,5  | 11,2 | 1,2  | -3,7 | 8,6  | 8,6  | 2,4  |
| Dolní Hrachovice     | 6,7  | 6,8  | 0,0  | 0,0   | 29,5 | 0,0  | 0,0  | 0,0  | 0,0  | 0,0  | -7,3 | -7,3 | 7,3   | -7,1 | 14,1 | 27,9  | -6,9 | -7,1 | 0,0  | 0,0  | 21,9 | 14,6 |
| Dražice              | 5,2  | 10,2 | 20,2 | 6,6   | 32,0 | 9,4  | 21,5 | 10,5 | 10,5 | -5,9 | 10,2 | -2,9 | -10,1 | -4,3 | 29,4 | 32,2  | -1,3 | 3,9  | 12,8 | 6,3  | 0,0  | -6,2 |
| Dražičky             | 13,1 | 26,8 | 0,0  | 0,0   | 0,0  | 14,2 | 0,0  | 13,5 | 27,0 | 28,0 | 13,6 | 40,0 | 39,0  | 83,3 | 70,7 | 18,3  | 52,4 | 8,1  | 44,9 | 14,5 | 21,6 | 21,1 |
| Drhovice             | 0,0  | 5,4  | -5,4 | -5,5  | 16,4 | 10,8 | 37,3 | 0,0  | 5,4  | 0,0  | 5,3  | 16,0 | -5,4  | 0,0  | 5,6  | 16,8  | 0,0  | 26,8 | 15,3 | 19,7 | 4,8  | -4,7 |
| Haškovcova Lhota     | 0,0  | 0,0  | 0,0  | 0,0   | 0,0  | 0,0  | 0,0  | 0,0  | 0,0  | 12,0 | 0,0  | 0,0  | 0,0   | 0,0  | 0,0  | -13,4 | 0,0  | 0,0  | 0,0  | 0,0  | 0,0  | 0,0  |
| Hlasivo              | 5,0  | -5,0 | 0,0  | 5,0   | 0,0  | -5,2 | -5,2 | 0,0  | 0,0  | 44,8 | -5,5 | 11,0 | 0,0   | 5,5  | 0,0  | 39,3  | 22,9 | 17,3 | 17,4 | 0,0  | 0,0  | -5,7 |
| Hodětín              | -8,2 | 0,0  | 0,0  | 0,0   | 0,0  | 0,0  | 0,0  | 0,0  | 0,0  | 11,0 | 0,0  | 0,0  | 0,0   | 0,0  | 23,1 | 46,8  | 0,0  | 10,8 | 0,0  | 0,0  | 11,2 | 10,8 |
| Hodonice             | 0,0  | 0,0  | 9,8  | 0,0   | 0,0  | 0,0  | 0,0  | 0,0  | 8,2  | 0,0  | 0,0  | 0,0  | 0,0   | 0,0  | 0,0  | 0,0   | 0,0  | 0,0  | 0,0  | 19,9 | 0,0  | 0,0  |
| Chotoviny            | -2,0 | -4,0 | 1,3  | 2,6   | 1,3  | 10,5 | 6,5  | -4,5 | 5,9  | 2,6  | 5,8  | 9,6  | 15,0  | -6,2 | -2,5 | 7,4   | 4,8  | 7,0  | -1,2 | -1,8 | 7,7  | 13,4 |
| Choustník            | 4,8  | 22,8 | 18,0 | 1,6   | 9,8  | 31,6 | 68,6 | 9,8  | 3,9  | 23,0 | 2,0  | 3,9  | 1,9   | 9,5  | 11,5 | 3,9   | -1,9 | -3,9 | 2,0  | 0,0  | 0,0  | 11,7 |
| Chrbonín             | -6,6 | -6,7 | 6,8  | 0,0   | 20,1 | 0,0  | 0,0  | 0,0  | 0,0  | 0,0  | 7,1  | 0,0  | 0,0   | 0,0  | 7,1  | 0,0   | 0,0  | 0,0  | 6,9  | 0,0  | 0,0  | 7,0  |
| Chýnov               | -1,0 | 1,5  | 4,5  | 7,5   | 9,6  | 7,6  | 3,0  | 3,0  | 2,9  | 7,7  | 7,6  | 10,9 | 11,2  | 4,6  | 6,4  | 15,3  | 6,2  | 3,1  | 5,6  | 8,9  | 2,5  | 5,0  |
| Jedlany              | 0,0  | 0,0  | 13,6 | 0,0   | 0,0  | 0,0  | 0,0  | 0,0  | 0,0  | 0,0  | 0,0  | 0,0  | 0,0   | 0,0  | 32,8 | 16,3  | 16,5 | 0,0  | 76,9 | 25,8 | 49,1 | 0,0  |
| Jistebnice           | -5,1 | -4,7 | 0,5  | -1,4  | -0,9 | -4,7 | -1,9 | -5,2 | -5,7 | -9,3 | -1,0 | -0,5 | 2,0   | 3,5  | 2,0  | -6,0  | 3,0  | 3,0  | 1,5  | 1,0  | -2,0 | -1,5 |
| Košice               | 8,6  | 7,2  | 0,0  | 2,9   | 2,9  | -1,4 | 7,2  | -4,3 | 0,0  | 0,0  | -4,4 | 1,5  | 4,4   | 16,0 | 9,9  | 0,0   | 4,2  | -2,8 | -1,4 | 8,2  | 17,4 | 6,6  |
| Košín                | 14,9 | 29,9 | 15,5 | -15,7 | 0,0  | 0,0  | 51,7 | 0,0  | 18,3 | 0,0  | 15,7 | 16,0 | 0,0   | 52,2 | 0,0  | 72,1  | 67,8 | 0,0  | 78,1 | 0,0  | 25,8 | 25,6 |
| Krátošice            | 0,0  | 0,0  | 41,2 | 0,0   | 0,0  | 34,9 | 17,1 | 0,0  | 0,0  | 34,3 | 24,3 | 7,8  | 0,0   | 8,0  | 8,2  | -17,3 | 8,8  | 17,8 | 0,0  | 9,9  | 0,0  | 0,0  |
| Krtov                | -7,7 | 0,0  | -7,3 | 0,0   | 0,0  | -7,6 | 0,0  | 7,6  | 0,0  | 0,0  | -7,1 | 7,0  | 0,0   | 0,0  | -6,9 | 0,0   | -6,7 | 6,8  | 0,0  | 0,0  | 0,0  | 41,5 |
| Libějice             | 0,0  | 29,9 | 0,0  | 0,0   | 0,0  | -9,7 | 9,9  | 10,1 | 0,0  | 27,9 | 0,0  | 0,0  | 9,8   | -9,6 | 0,0  | -9,4  | 37,7 | 19,0 | 19,4 | 36,2 | 8,8  | 59,3 |
| Lom                  | 7,0  | -7,1 | -7,2 | 7,1   | 21,2 | 0,0  | 0,0  | 0,0  | -7,3 | 14,9 | 95,9 | 14,4 | 7,2   | 35,1 | 6,8  | 20,0  | 0,0  | 6,8  | 13,6 | 13,2 | 25,7 | 18,9 |
| Malšice (městys)     | -8,2 | -1,6 | -1,1 | 0,0   | 1,7  | 1,7  | 1,7  | 4,0  | 1,1  | -5,3 | 4,8  | 19,0 | 1,2   | 7,0  | 1,7  | 8,0   | 2,8  | 7,2  | 5,9  | -1,1 | -1,1 | 2,7  |
| Meziříčí             | 0,0  | 0,0  | 0,0  | 0,0   | 0,0  | 0,0  | 0,0  | 0,0  | 24,3 | 0,0  | 0,0  | 0,0  | 21,7  | 0,0  | 26,8 | 50,5  | 18,3 | 11,8 | 5,8  | 6,0  | 17,9 | 12,0 |
| Mladá Vožice         | -0,7 | 0,0  | -1,1 | 1,8   | -0,7 | -1,5 | -2,6 | 1,1  | -2,6 | -0,4 | 0,7  | 2,2  | 2,9   | -1,8 | -1,4 | -4,0  | -4,8 | 0,0  | -1,5 | 1,1  | -2,9 | -1,5 |
| Mlýny                | 7,3  | 15,4 | 0,0  | 7,6   | 7,0  | 6,9  | 13,6 | 0,0  | 0,0  | 13,5 | 20,8 | 6,9  | 0,0   | 0,0  | 0,0  | 37,0  | 7,2  | 0,0  | 0,0  | 0,0  | 0,0  | 0,0  |
| Nadějkov             | 0,0  | -6,4 | -2,6 | 0,0   | -1,3 | 0,0  | 0,0  | 1,4  | 1,4  | 5,4  | -1,4 | 1,3  | 4,0   | 1,3  | -5,4 | 1,3   | -2,7 | 2,7  | 2,7  | -8,1 | -8,1 | -2,7 |
| Nasavrky             | 33,9 | 32,3 | 0,0  | 115,9 | 0,0  | 0,0  | 0,0  | 0,0  | 69,0 | 0,0  | 58,8 | 0,0  | 125,0 | 23,5 | 0,0  | 127,7 | 68,4 | 59,7 | 68,5 | 12,5 | 11,9 | 34,9 |
| Nemyšl               | 11,8 | 0,0  | -3,0 | 3,2   | 9,7  | 0,0  | 6,9  | 0,0  | -3,6 | 3,6  | 25,2 | 10,9 | -14,5 | 7,1  | -6,9 | -3,5  | 3,5  | 3,4  | 20,0 | 10,1 | 0,0  | 0,0  |
| Nová Ves u Chýnova   | 14,1 | 11,9 | 4,3  | 12,8  | 0,0  | 21,7 | 0,0  | 0,0  | 0,0  | 4,4  | 26,3 | 46,7 | 4,1   | 28,1 | -3,9 | 30,1  | -7,4 | 10,9 | 10,6 | 0,0  | 0,0  | 3,3  |
| Nová Ves u Ml.Vožice | 0,0  | 0,0  | -5,3 | 0,0   | 0,0  | 0,0  | -5,9 | 0,0  | 0,0  | -5,2 | 0,0  | 0,0  | 5,6   | -5,6 | 0,0  | 0,0   | 16,5 | 0,0  | 5,6  | 0,0  | -5,8 | 0,0  |
| Oldřichov            | 0,0  | 0,0  | 0,0  | 0,0   | 0,0  | 0,0  | -4,0 | 0,0  | 0,0  | 0,0  | -8,7 | -4,4 | 0,0   | 0,0  | -4,3 | 0,0   | -4,2 | 13,1 | 0,0  | 18,4 | 0,0  | 0,0  |
| Opavany              | 2,1  | -7,8 | 1,4  | -0,7  | -0,7 | 1,4  | -0,7 | 1,4  | -5,0 | 0,7  | -0,7 | 0,7  | 1,5   | -0,7 | -5,9 | 2,2   | -1,5 | 0,0  | 4,3  | 4,9  | -2,1 | -4,9 |
| Planá nad Lužnicí    | -5,5 | -6,2 | 6,5  | -0,3  | 3,3  | 1,0  | 0,0  | -5,7 | 4,3  | 7,3  | 10,5 | 9,7  | 13,8  | 9,2  | 15,0 | 8,2   | 18,3 | 10,8 | 14,7 | 13,7 | 6,7  | 7,4  |



Příloha 5: Migrační saldo v absolutních hodnotách a hrubá míra migračního salda obcí v ORP Tábor podle období 1992 – 2013 ve vztahu k městu Táboru.

| Název obce          | Migrační saldo |             |             |             | Hrubá míra migračního salda |             |             |             |
|---------------------|----------------|-------------|-------------|-------------|-----------------------------|-------------|-------------|-------------|
|                     | 1992 - 1995    | 1996 - 2001 | 2002 - 2007 | 2008 - 2013 | 1992 - 1995                 | 1996 - 2001 | 2002 - 2007 | 2008 - 2013 |
| Balkova Lhota       | 0              | 8           | 1           | -7          | 0,0                         | 11,4        | 1,4         | -9,8        |
| Bečice              | -6             | -1          | 5           | -1          | -23,5                       | -2,6        | 11,4        | -2,2        |
| Bechyně             | -              | -           | -           | -           | -                           | -           | -           | -           |
| Běleč               | 10             | 11          | -71         | -74         | -0,4                        | -0,3        | -2,1        | -2,3        |
| Borotín (městys)    | -3             | 1           | 2           | -2          | -4,3                        | 1,0         | 1,8         | -1,9        |
| Bradáčov            | 1              | 10          | 16          | 12          | 0,5                         | -3,3        | 5,1         | 3,3         |
| Březnice            | -4             | 0           | 1           | 0           | -11,6                       | 0,0         | 2,4         | 0,0         |
| Černýšovice         | 3              | 1           | -7          | -3          | 3,8                         | 0,8         | -5,9        | -2,6        |
| Dlouhá Lhota        | 0              | 5           | 1           | 1           | 0,0                         | 11,9        | 2,1         | 2,3         |
| Dobronice u Bechyně | -3             | 4           | 4           | -3          | -4,4                        | 3,9         | 3,9         | -3,0        |
| Dolní Hořice        | -1             | 0           | 2           | 0           | -2,3                        | 0,0         | 3,2         | 0,0         |
| Dolní Hrachovice    | -2             | -5          | 1           | 5           | -0,6                        | -1,0        | 0,2         | 1,0         |
| Dražice             | 2              | -4          | 0           | 3           | 3,4                         | -4,8        | 0,0         | 3,6         |
| Dražičky            | 13             | 36          | 40          | 12          | 5,5                         | 9,2         | 9,5         | 2,5         |
| Drhovice            | -1             | 2           | 23          | 17          | -3,4                        | 4,6         | 44,4        | 21,5        |
| Haškovcova Lhota    | -1             | 9           | 7           | 12          | -1,4                        | 8,0         | 6,4         | 10,1        |
| Hlasivo             | 0              | 1           | -1          | 0           | 0,0                         | 1,9         | -2,1        | 0,0         |
| Hodětín             | 1              | 6           | 9           | -5          | 1,2                         | 5,3         | 8,3         | -4,8        |
| Hodonice            | -1             | 1           | 6           | 1           | -2,2                        | 1,9         | 11,1        | 1,9         |
| Chotoviny           | 1              | 1           | 0           | 3           | 2,4                         | 1,4         | 0,0         | 3,3         |
| Choustník           | -3             | 34          | 46          | 51          | -0,5                        | 3,7         | 4,8         | 5,0         |
| Chrbonín            | 29             | -           | 5           | -8          | 11,8                        | -5,4        | 1,6         | -2,6        |
| Chýnov              | -1             | 3           | 2           | 2           | -1,7                        | 3,3         | 2,4         | 2,3         |
| Jedlany             | 25             | 68          | 121         | 73          | 3,1                         | 5,6         | 9,4         | 5,2         |
| Jistebnice          | -1             | 0           | 3           | 12          | -3,4                        | 0,0         | 8,2         | 28,0        |
| Košice              | -              | -           | 0           | 10          | -2,7                        | -4,6        | 0,0         | 0,8         |
| Košín               | 23             | 58          | 0           | 10          | -2,7                        | -4,6        | 0,0         | 0,8         |
| Krátošice           | 13             | 3           | 19          | 24          | 4,7                         | 0,7         | 4,6         | 5,4         |
| Krtov               | -1             | -4          | 1           | 9           | -3,8                        | -11,1       | 2,8         | 21,7        |
| Libějice            | 4              | 10          | 4           | 4           | 10,8                        | 14,5        | 5,4         | 6,3         |
| Lom                 | -2             | 0           | -1          | 6           | -3,7                        | 0,0         | -1,2        | 6,9         |
| Malšice (městys)    | -3             | -2          | -1          | 16          | -7,5                        | -3,3        | -1,6        | 24,4        |
| Meziříčí            | 0              | -6          | 21          | 6           | 0,0                         | -7,2        | 24,6        | 6,6         |
| Mladá Vožice        | -              | 9           | 71          | 30          | -2,7                        | 0,9         | 6,9         | 2,7         |
| Mlýny               | 0              | 3           | 15          | 4           | 0,0                         | 4,1         | 17,6        | 4,0         |
| Nadějkov            | 0              | -           | -4          | -26         | 0,0                         | -1,1        | -0,2        | -1,6        |
| Nasavrky            | 0              | 2           | 3           | 1           | 0,0                         | 2,3         | 3,6         | 1,2         |
| Nemyšl              | -7             | 5           | 1           | -12         | -2,3                        | 1,1         | 0,2         | -2,7        |
|                     | 4              | 2           | 12          | 12          | 31,4                        | 10,6        | 49,6        | 26,8        |
|                     | -4             | 5           | -9          | 11          | -3,1                        | 2,9         | -5,3        | 6,2         |

|                         |    |    |     |     |       |       |       |      |
|-------------------------|----|----|-----|-----|-------|-------|-------|------|
| Nová Ves u Chýnova      | 3  | -4 | 32  | -1  | 2,3   | -2,9  | 21,7  | -0,6 |
| Nová Ves u Mladé Vožice | -1 | -2 | 0   | 3   | -1,3  | -1,9  | 0,0   | 2,8  |
| Oldřichov               | 0  | -1 | -4  | 0   | 0,0   | -0,7  | -2,9  | 0,0  |
| Opařany                 | -7 | -4 | -4  | 1   | -1,2  | -0,5  | -0,5  | 0,1  |
| Planá nad Lužnicí       | -  |    |     |     |       |       |       |      |
|                         | 16 | 31 | 214 | 265 | -1,4  | 1,7   | 11,1  | 11,8 |
| Pohnánek                | 0  | 0  | 0   | 0   | 0,0   | 0,0   | 0,0   | 0,0  |
| Pohnání                 | 0  | -3 | -2  | 3   | 0,0   | -5,4  | -4,0  | 6,4  |
| Pojbuky                 | 4  | -1 | 0   | 1   | 6,5   | -1,2  | 0,0   | 1,4  |
| Psárov                  | -5 | -6 | 6   | -6  | -7,0  | -5,8  | 6,8   | -7,8 |
| Radenín                 | -4 | 7  | 15  | 7   | -2,0  | 2,6   | 5,5   | 2,3  |
| Radětice                | -4 | 0  | -1  | 4   | -3,8  | 0,0   | -0,7  | 3,0  |
| Radimovice u Tábora     | -1 | 1  | 2   | 3   | -4,1  | 2,8   | 5,4   | 7,5  |
| Radimovice u Želče      | -5 | 21 | 39  | 17  | -4,1  | 11,4  | 18,1  | 7,4  |
| Radkov                  | -9 | -4 | 15  | 5   | -15,5 | -4,7  | 17,6  | 5,0  |
| Rataje                  | 1  | 2  | 13  | -3  | 1,2   | 1,7   | 10,3  | -2,4 |
| Ratibořské Hory         | -3 | -1 | 4   | 16  | -1,0  | -0,2  | 0,9   | 3,6  |
| Rodná                   | -3 | 0  | 0   | -4  | -5,9  | 0,0   | 0,0   | -7,5 |
| Řemíčov                 | 0  | -2 | -9  | 2   | 0,0   | -3,8  | -18,4 | 4,7  |
| Řepeč                   | -2 | 4  | -6  | 0   | -2,2  | 3,0   | -3,8  | 0,0  |
| Sezimovo Ústí           | -  |    |     |     |       |       |       |      |
|                         | 28 | 82 | 100 | 109 | -0,9  | 1,8   | 2,3   | 2,5  |
| Skopytce                | 0  | 2  | -1  | 1   | 0,0   | 2,1   | -1,1  | 1,1  |
| Skrýchov u Malšic       | -3 | 3  | 4   | 6   | -7,1  | 4,3   | 5,5   | 7,6  |
| Slapsko                 | -2 | 0  | 8   | -2  | -3,2  | 0,0   | 10,5  | -2,2 |
| Slapy                   | -  |    |     |     |       |       |       |      |
|                         | 13 | 14 | 21  | 12  | -8,3  | -5,9  | 7,9   | 4,2  |
| Smilovy Hory            | -5 | -1 | 0   | -8  | -2,4  | -0,4  | 0,0   | -3,5 |
| Stádlec (městys)        | -5 | -2 | 9   | -17 | -2,0  | -0,6  | 2,4   | -4,9 |
| Sudoměřice u Bechyně    | 6  | 2  | -4  | -8  | 2,3   | 0,5   | -1,0  | -1,9 |
| Sudoměřice u Tábora     | -5 | 6  | 1   | -3  | -4,2  | 3,5   | 0,6   | -1,7 |
| Svrabov                 | -1 | -7 | 3   | -1  | -3,2  | -16,9 | 9,2   | -2,9 |
| Šebířov                 | -  |    |     |     |       |       |       |      |
|                         | -6 | 10 | 0   | -2  | -3,5  | -3,9  | 0,0   | -0,9 |
| Turovec                 | -4 | -1 | -6  | 32  | -10,2 | -0,8  | -4,3  | 22,0 |
| Ústrašice               | 11 | 10 | 16  | 42  | 13,3  | 8,1   | 12,1  | 21,9 |
| Vilice                  | -3 | 0  | 0   | -3  | -3,6  | 0,0   | 0,0   | -3,0 |
| Vlčeves                 | 1  | 1  | 0   | 3   | 2,0   | 1,5   | 0,0   | 6,6  |
| Vodice                  | 0  | -3 | 4   | 4   | 0,0   | -2,4  | 3,5   | 3,8  |
| Zadní Střítež           | 0  | 0  | -1  | 0   | 0,0   | 0,0   | -4,3  | 0,0  |
| Záhoří                  | 0  | -1 | 0   | 0   | 0,0   | -2,5  | 0,0   | 0,0  |
| Zhoř u Mladé Vožice     | -1 | -1 | 0   | 0   | -2,8  | -1,9  | 0,0   | 0,0  |
| Zhoř u Tábora           | -1 | 3  | 6   | 0   | -1,5  | 3,2   | 6,4   | 0,0  |
| Želeč                   | 10 | 19 | 34  | 6   | 3,4   | 4,2   | 7,0   | 1,1  |

Zdroj: KS ČSÚ (2014), vlastní zpracování

Příloha 6: Migrační saldo v absolutních hodnotách obcí v ORP Tábor za roky 1992 – 2013 ve vztahu k hlavnímu městu Praze

| Název Obce              | 1992 | 1993 | 1994 | 1995 | 1996 | 1997 | 1998 | 1999 | 2000 | 2001 | 2002 | 2003 | 2004 | 2005 | 2006 | 2007 | 2008 | 2009 | 2010 | 2011 | 2012 | 2013 |
|-------------------------|------|------|------|------|------|------|------|------|------|------|------|------|------|------|------|------|------|------|------|------|------|------|
| Balkova Lhota           | 0    | 0    | 0    | 0    | -2   | 0    | 0    | 2    | -1   | 0    | 1    | 1    | 0    | 0    | 0    | -1   | 0    | 0    | 0    | 0    | 0    | -1   |
| Bečice                  | 0    | 0    | 0    | 0    | 0    | 0    | -1   | 3    | 0    | -1   | 0    | 0    | 0    | 0    | 0    | 0    | 1    | 0    | 6    | 0    | 0    | -1   |
| Bechyně                 | 12   | -8   | 15   | 10   | -7   | 31   | 1    | 1    | 1    | -2   | 16   | -6   | 3    | 1    | -4   | 4    | 3    | -4   | 7    | 12   | 4    | 8    |
| Běleč                   | 0    | -3   | -3   | 0    | 0    | 0    | 1    | 5    | 0    | 0    | 0    | 1    | 1    | -1   | 0    | 0    | 0    | -1   | 1    | 0    | 0    | 1    |
| Borotín (městys)        | -1   | 2    | 1    | 4    | 1    | 3    | 0    | 2    | -1   | 0    | 5    | 1    | 3    | 2    | 1    | 7    | 6    | 3    | -2   | -2   | 4    | 2    |
| Bradáčov                | 0    | 1    | 0    | 2    | 0    | -2   | 0    | 0    | 2    | 0    | 2    | 0    | 0    | 0    | 0    | 0    | -1   | 0    | 0    | 0    | 1    | 0    |
| Březnice                | 0    | 0    | 0    | 0    | 0    | 1    | 0    | 3    | 0    | 0    | 0    | 0    | 0    | -3   | 1    | -1   | 0    | 0    | 0    | 0    | -2   | 0    |
| Černýšovice             | 0    | 0    | 0    | 0    | -1   | 0    | 0    | 0    | 0    | 3    | -1   | -1   | 1    | 0    | 0    | 0    | 0    | 0    | 0    | 0    | 0    | 2    |
| Dlouhá Lhota            | 0    | 0    | 0    | 0    | -1   | 1    | 0    | 0    | 0    | 2    | -3   | -1   | 0    | 0    | -1   | 0    | 0    | 0    | 1    | 0    | 0    | 1    |
| Dobronice u Bechyně     | 0    | 2    | 0    | 0    | 0    | -2   | -1   | 0    | 0    | 0    | 3    | -1   | 1    | 0    | 0    | 0    | 2    | 1    | 0    | 1    | -1   | 3    |
| Dolní Hořice            | -2   | -2   | 0    | 1    | -1   | 0    | 1    | -1   | -3   | 11   | -2   | 2    | 3    | -2   | 0    | 3    | 4    | 1    | -5   | 2    | 8    | 1    |
| Dolní Hrachovice        | 0    | 0    | 0    | 0    | 0    | 0    | 0    | 1    | 0    | 0    | 4    | 0    | 0    | -1   | 0    | 0    | 0    | 0    | 0    | -1   | 0    | 0    |
| Dražice                 | 0    | -2   | 1    | 0    | 0    | 0    | 0    | 0    | -1   | 3    | 0    | 5    | 2    | -1   | -1   | -1   | 1    | 1    | -1   | 4    | -1   | 2    |
| Dražičky                | 0    | 0    | 1    | 0    | 0    | 0    | 0    | 0    | 0    | 0    | 0    | 0    | 0    | 0    | 0    | 0    | 0    | 2    | 2    | 0    | 2    | 0    |
| Drhovice                | 0    | -1   | -1   | 0    | 0    | 0    | 0    | 0    | 0    | 0    | 0    | 0    | 0    | 0    | 0    | 0    | -1   | 0    | 1    | 0    | 3    | 0    |
| Haškovcova Lhota        | 0    | 0    | 0    | 0    | 0    | 0    | 2    | 1    | 0    | 0    | -3   | 0    | 0    | 0    | 0    | -1   | 0    | 0    | 0    | 2    | 0    | 0    |
| Hlasivo                 | 0    | -3   | 1    | 0    | 0    | 0    | 0    | 1    | 0    | 0    | 1    | -1   | 0    | 0    | 3    | 0    | 0    | 2    | 0    | 0    | 1    | 0    |
| Hodětín                 | 1    | 0    | 1    | 0    | 0    | 0    | 0    | 0    | 2    | 0    | -1   | 0    | 0    | 0    | 0    | 1    | 0    | 0    | 0    | 1    | 2    | 0    |
| Hodonice                | -1   | -1   | 0    | 0    | 0    | 1    | 0    | 2    | 0    | 1    | 1    | -2   | -1   | 0    | 0    | 2    | 0    | 1    | 2    | 0    | 0    | 0    |
| Chotoviny               | 1    | 4    | 3    | 2    | 1    | 0    | 7    | -2   | 3    | 0    | 2    | 1    | 4    | 5    | 0    | 1    | 15   | 7    | 0    | -2   | 5    | 8    |
| Choustník               | 2    | 2    | -1   | 0    | -3   | 0    | -4   | -1   | 0    | -2   | 1    | 0    | 0    | -1   | 0    | -2   | -2   | 2    | 0    | 2    | -1   | 2    |
| Chrbonín                | 0    | 0    | 0    | -1   | 0    | 0    | 0    | 0    | 0    | 0    | 2    | 0    | 0    | 0    | -1   | 0    | 0    | 0    | 0    | 0    | 0    | 1    |
| Chýnov                  | -5   | -1   | -6   | -1   | 3    | -1   | 2    | -2   | -3   | -6   | -4   | 2    | -1   | -1   | 0    | 4    | 6    | -6   | 1    | -2   | 2    | -1   |
| Jedlany                 | 0    | 0    | 0    | 0    | 0    | 0    | -3   | 0    | 2    | 0    | 0    | 0    | -2   | 0    | 0    | 0    | 2    | 1    | 0    | 1    | 2    | -1   |
| Jistebnice              | -1   | 12   | 2    | 4    | -1   | 2    | -1   | 0    | 2    | 3    | -3   | 0    | 2    | 0    | 2    | 4    | 3    | 0    | -4   | 2    | -1   | 3    |
| Košice                  | -1   | 1    | 0    | 0    | 1    | 1    | 3    | -1   | 0    | 1    | -1   | 0    | 0    | 0    | 5    | 0    | -4   | 7    | 0    | 0    | 1    | 3    |
| Košín                   | 0    | 0    | 0    | 0    | 0    | 0    | 0    | 0    | 0    | 0    | 0    | 0    | 0    | 0    | 0    | 0    | 0    | -1   | 0    | 2    | 0    | 0    |
| Krátošice               | 0    | 0    | 0    | 0    | 0    | 0    | 0    | 0    | 3    | 0    | 0    | 0    | 0    | 0    | 0    | -1   | -2   | -1   | 0    | 0    | 0    | 0    |
| Krtov                   | 0    | 0    | 0    | 0    | 0    | 0    | 0    | 1    | 0    | 0    | -1   | 0    | 0    | 0    | 0    | 0    | 0    | 0    | 0    | 0    | 0    | 0    |
| Libějice                | 0    | 0    | 0    | 0    | 0    | 0    | 0    | 0    | 0    | 0    | 0    | 0    | 0    | 0    | 1    | 0    | -1   | -1   | 0    | 0    | -1   | 0    |
| Lom                     | 1    | -1   | -1   | 1    | -1   | 0    | 0    | 0    | 0    | 0    | -1   | 0    | 0    | 0    | 0    | 0    | 0    | 0    | 0    | 1    | 0    | 0    |
| Malšice (městys)        | -1   | -2   | 2    | 5    | 1    | -1   | -1   | -3   | -1   | -1   | 3    | 2    | 0    | -3   | -3   | -2   | -3   | 6    | 3    | -5   | 1    | 3    |
| Meziříčí                | 0    | 0    | 0    | 0    | 0    | 0    | 0    | 0    | 0    | 0    | 0    | 2    | 0    | 1    | 0    | -1   | 0    | 0    | 1    | 0    | 0    | 0    |
| Mladá Vožice            | 10   | -9   | -7   | -2   | -9   | -6   | 16   | -7   | -8   | 15   | 10   | -5   | -1   | -7   | -9   | -6   | -8   | -3   | -7   | -4   | -3   | -5   |
| Mlýny                   | 9    | 10   | 11   | 8    | 8    | 6    | 2    | 6    | 8    | 6    | 10   | 1    | 8    | 10   | 5    | 5    | 9    | 11   | 3    | 1    | 0    | 0    |
| Nadějkov                | -2   | -2   | -2   | 1    | 0    | 0    | 0    | 0    | -1   | -2   | 0    | 1    | 0    | -1   | -1   | -2   | 0    | -2   | -1   | -4   | 1    | -2   |
| Nasavrky                | 1    | 3    | 0    | 0    | 2    | 4    | 1    | 0    | 3    | 0    | 1    | 6    | 2    | 4    | -1   | 4    | 3    | 2    | 3    | 1    | 0    | 1    |
| Nemyšl                  | 1    | 2    | 0    | 1    | 0    | 1    | 0    | 0    | 0    | 1    | 0    | -2   | 1    | -1   | 0    | -1   | 1    | 0    | 1    | -2   | 1    | -2   |
| Nová Ves u Chýnova      | -1   | 0    | 0    | 0    | 0    | -1   | 3    | 0    | 0    | 0    | 1    | 0    | 0    | 0    | 0    | 1    | 0    | 1    | 3    | 1    | 0    | -1   |
| Nová Ves u Mladé Vožice | 0    | 0    | 0    | -2   | -2   | 0    | 0    | 0    | 4    | 0    | 0    | 2    | -1   | 0    | 1    | 4    | 0    | 0    | 0    | 0    | 5    | 2    |
| Oldřichov               | -1   | 0    | 0    | -1   | 4    | 2    | 0    | 1    | 0    | 0    | 0    | -1   | 2    | -1   | 0    | -2   | 1    | 1    | 0    | 1    | -1   | 0    |
| Opávaný                 | 0    | 2    | 2    | -3   | 1    | 8    | -1   | -2   | 6    | 6    | -3   | 0    | 4    | 2    | 1    | 1    | 1    | 4    | 0    | 4    | 4    | -5   |
| Planá nad Lužnicí       | 3    | 3    | 3    | -1   | 10   | 3    | 1    | -5   | -4   | -7   | -5   | -1   | -2   | 1    | -6   | 8    | -4   | 6    | 3    | 5    | 0    | -3   |
| Pohnánek                | 0    | 0    | 0    | 0    | 0    | 0    | 0    | 0    | 0    | 1    | 0    | 0    | 0    | 0    | 0    | -1   | 0    | 0    | 0    | 0    | 0    | 0    |
| Pohnání                 | 0    | 0    | 0    | 0    | 0    | 1    | 1    | 0    | 0    | 1    | 0    | 0    | 0    | 0    | 0    | 0    | 0    | 0    | 0    | 0    | 0    | 0    |
| Pojbuky                 | 0    | 0    | 0    | 0    | 0    | 0    | 0    | 0    | 0    | 0    | 0    | 0    | 0    | 0    | 0    | -1   | 0    | 0    | 0    | 2    | -1   | 1    |

|                                |    |    |    |    |    |    |    |    |    |    |    |    |    |    |    |    |    |    |    |    |    |    |
|--------------------------------|----|----|----|----|----|----|----|----|----|----|----|----|----|----|----|----|----|----|----|----|----|----|
| Pšárov                         | 1  | -1 | -1 | 0  | -1 | 0  | -1 | 0  | 2  | 0  | 0  | 0  | 0  | -1 | 0  | 0  | 0  | -1 | 0  | 0  | 4  | 0  |
| Radení                         | -2 | 3  | 1  | -2 | 2  | 3  | 1  | -4 | 0  | 0  | 0  | 1  | 1  | 0  | 2  | 0  | -2 | 4  | -1 | -1 | 2  | -1 |
| Radětice                       | 0  | -1 | 0  | 0  | 0  | 0  | 0  | 0  | 0  | -1 | 0  | 0  | 0  | 0  | 0  | 0  | 2  | 0  | 0  | 0  | 2  | -2 |
| Radimovice u Tábora            | 0  | -1 | -1 | 0  | 0  | 1  | 0  | 0  | 0  | 0  | 0  | 0  | 0  | 0  | 0  | 0  | 0  | 2  | 0  | 0  | 0  | 0  |
| Radimovice u Želče             | -3 | 1  | 0  | 0  | -3 | 0  | 0  | 0  | 0  | 0  | 1  | 0  | -1 | 2  | 0  | 0  | 0  | 0  | 0  | 0  | -1 | 0  |
| Radkov                         | 0  | 0  | 0  | 0  | 0  | 0  | -1 | 1  | 0  | 0  | 0  | 1  | 0  | 0  | 0  | 2  | 0  | 0  | -1 | 0  | 0  | 0  |
| Rataje                         | 0  | 0  | 0  | 0  | 0  | -2 | 1  | -2 | 0  | 0  | 0  | 0  | 0  | 0  | 1  | -2 | 1  | 0  | 0  | 2  | -1 | 0  |
| Ratibořské Hory                | 0  | -3 | 5  | -3 | 0  | 0  | 7  | 1  | 0  | 2  | 1  | -1 | 3  | -2 | 4  | 1  | 1  | 0  | 0  | 4  | -1 | -1 |
| Rodná                          | 0  | 0  | 0  | 0  | 0  | 0  | 0  | 0  | 0  | 0  | 0  | -1 | 0  | 1  | 0  | 0  | 0  | 0  | 0  | 0  | 0  | -1 |
| Řemíčov                        | 0  | -3 | 0  | 0  | 0  | 0  | 0  | 0  | 0  | 0  | 0  | 0  | 0  | 0  | 0  | 0  | 0  | 0  | 0  | 2  | 0  | 0  |
| Řepeč                          | 0  | 0  | 0  | 0  | 0  | 0  | -1 | 0  | 0  | 0  | 0  | 0  | 0  | 0  | 3  | 0  | 2  | 0  | 3  | 0  | 0  | 0  |
| Sezimovo Ústí                  | 0  | 14 | 2  | -4 | 1  | -9 | 1  | -4 | 1  | -4 | -4 | 4  | 4  | -6 | 10 | -1 | -5 | -4 | 3  | 10 | -5 | -4 |
| Skopytce                       | -1 | -1 | 0  | 0  | 0  | 0  | 0  | 0  | 0  | 2  | 0  | 0  | -1 | 0  | 0  | 0  | 0  | -1 | 1  | 0  | 0  | -1 |
| Skrýchov u Malšic              | 0  | 0  | 0  | 0  | 1  | 0  | 1  | -1 | 0  | 0  | -1 | 0  | 0  | 1  | 1  | 1  | -1 | 0  | -1 | 1  | 5  | 0  |
| Slapsko                        | 2  | 0  | -1 | 0  | 0  | 0  | 0  | -1 | 0  | 0  | 0  | 1  | 2  | 1  | 0  | 0  | 0  | 0  | 0  | 0  | 0  | 0  |
| Slapy                          | -1 | 0  | 0  | -1 | 0  | 0  | 0  | 0  | 0  | 0  | -1 | 0  | 1  | 0  | -1 | -2 | 1  | -1 | -1 | 0  | -2 | 1  |
| Smilovy Hory                   | 4  | 0  | -1 | 0  | 1  | 0  | 1  | 1  | -1 | 0  | 0  | 0  | -3 | 0  | 0  | 2  | -1 | 2  | 1  | 2  | 1  | 2  |
| Stádlec (městys)               | 0  | 1  | -1 | 2  | 1  | 4  | 0  | 0  | 3  | -1 | 0  | -1 | 0  | 0  | -1 | -1 | 0  | -1 | 3  | 0  | -2 | -1 |
| Sudoměřice u Bechyně           | -1 | 0  | 2  | 1  | -1 | 3  | -1 | 1  | 0  | 3  | 0  | 1  | 1  | 0  | -1 | 2  | -1 | 0  | 2  | 1  | 1  | 5  |
| Sudoměřice u Tábora            | 0  | 1  | -2 | -1 | 0  | 1  | 1  | 0  | 0  | 1  | 0  | 0  | 0  | 4  | 0  | -1 | 3  | 1  | 1  | 1  | 0  | 1  |
| Svrabov                        | 0  | 0  | 0  | 1  | 0  | 0  | 0  | 0  | 0  | 0  | 0  | 0  | 0  | 0  | 0  | 0  | 0  | 0  | 0  | 0  | 0  | 0  |
| Šebířov                        | -8 | -4 | 1  | -3 | 0  | 0  | 2  | 0  | -1 | 3  | -3 | 2  | 0  | 0  | 2  | 0  | 1  | -2 | 2  | 2  | 0  | 1  |
| Turovec                        | 0  | 0  | 0  | 0  | 0  | -1 | 4  | 1  | 0  | 0  | 0  | -1 | 0  | 0  | 0  | 0  | 0  | -1 | 0  | 1  | 0  | 0  |
| Ústrašice                      | 0  | 2  | 0  | 0  | -1 | 0  | 0  | 0  | -3 | 1  | 0  | 0  | 1  | -1 | 0  | 1  | 0  | 1  | 0  | -1 | 0  | 1  |
| Vílice                         | 0  | 0  | 0  | 1  | 0  | 0  | -2 | 0  | -2 | 0  | 0  | 2  | 0  | 1  | 0  | 1  | -2 | 2  | 0  | 0  | 0  | 0  |
| Vlčeves                        | -1 | 0  | 0  | 0  | -1 | 0  | 0  | 0  | 0  | 0  | 0  | 0  | 0  | 0  | 0  | 1  | -1 | -1 | 0  | 0  | 0  | 0  |
| Vodice                         | 0  | -2 | -1 | 1  | -1 | -1 | 2  | 1  | 0  | -3 | 0  | 0  | 0  | -2 | -1 | 2  | 1  | 2  | 0  | 0  | 0  | 1  |
| Zadní Střež                    | 0  | 0  | 0  | 0  | -1 | -1 | 0  | 0  | 0  | 0  | 1  | 0  | 0  | 0  | 0  | 0  | 0  | 0  | 0  | -2 | 1  | -1 |
| Záhoří                         | 0  | 0  | 0  | 0  | 0  | 0  | 0  | 0  | 0  | 0  | 0  | 0  | 0  | 0  | 0  | 0  | 0  | 0  | 0  | 0  | 2  | 2  |
| Zhoř u Mladé Vožice            | 0  | 0  | 1  | 0  | 0  | 0  | 1  | 1  | 0  | 0  | 0  | 0  | 1  | -1 | 0  | 1  | 0  | 2  | 2  | 3  | 0  | 0  |
| Zhoř u Tábora                  | 0  | 0  | -1 | 0  | 0  | -1 | 0  | -1 | 0  | 0  | -1 | 0  | 0  | 1  | 1  | 0  | 0  | -1 | 0  | 0  | 0  | 0  |
| Želeč                          | 0  | -1 | 0  | 0  | -1 | 1  | 0  | 2  | 0  | 1  | 0  | 0  | -2 | 0  | 0  | 1  | 4  | 1  | 0  | 1  | -3 | -3 |
| Migrační saldo celkem          | 29 | 14 | -5 | 0  | 0  | 12 | 13 | 1  | 12 | 15 | 24 | 14 | 36 | 1  | -7 | 34 | 35 | 44 | 32 | 25 | 38 | 21 |
| Venkov celkem                  | -8 | -2 | 9  | -1 | 1  | 21 | 16 | 9  | 11 | 7  | 1  | 0  | 14 | 2  | 19 | 11 | 14 | 23 | 13 | 20 | 30 | 6  |
| Periferní venkov celkem        | 6  | 2  | 3  | 7  | 4  | 5  | 2  | 13 | 11 | 5  | 13 | 6  | 10 | 4  | 5  | 8  | 6  | 14 | 10 | 5  | 11 | 4  |
| Města celkem                   | 28 | -6 | 26 | -9 | 14 | 36 | 14 | -8 | -8 | 20 | 33 | -9 | 3  | -7 | 11 | 6  | 4  | 13 | -3 | 16 | 2  | 5  |
| Suburbia celkem                | 1  | -8 | 9  | 3  | 9  | -2 | 9  | 13 | -2 | -7 | -5 | 17 | 9  | 2  | 20 | 9  | 11 | 20 | 12 | 16 | -5 | 6  |
| Venkov včetně periférií a měst | 30 | -6 | 14 | -3 | -9 | 10 | 4  | 14 | 14 | -8 | 19 | -3 | 27 | -1 | 13 | 25 | 24 | 24 | 20 | 9  | 43 | 15 |

Zdroj:KS ČSÚ (2014), vlastní zpracování

Příloha 7: Hrubá míra migračního salda v obcích v ORP Tábor za roky 1992 – 2013 ve vztahu k hlavnímu městu Praze

| Název Obce              | 1992 | 1993 | 1994 | 1995 | 1996 | 1997  | 1998 | 1999 | 2000  | 2001 | 2002 | 2003  | 2004 | 2005 | 2006 | 2007 | 2008 | 2009 | 2010 | 2011 | 2012 | 2013 |
|-------------------------|------|------|------|------|------|-------|------|------|-------|------|------|-------|------|------|------|------|------|------|------|------|------|------|
| Balkova Lhota           | 0,0  | 0,0  | 0,0  | 0,0  | 16,8 | 0,0   | 0,0  | 17,6 | -8,5  | 0,0  | 8,2  | 8,2   | 0,0  | 0,0  | 0,0  | -8,5 | 0,0  | 0,0  | 0,0  | 0,0  | 0,0  | -7,9 |
| Bečice                  | 0,0  | 0,0  | 0,0  | 0,0  | 0,0  | 0,0   | 16,5 | 47,6 | 0,0   | 15,2 | 0,0  | 0,0   | 0,0  | 0,0  | 0,0  | 0,0  | 13,1 | 0,0  | 83,3 | 0,0  | 0,0  | 13,6 |
| Bechyně                 | -1,9 | -1,3 | -2,4 | -1,6 | -1,1 | -5,0  | 0,2  | 0,2  | 0,2   | -0,3 | -2,7 | -1,0  | 0,5  | 0,2  | -0,7 | 0,7  | 0,5  | -0,7 | 1,3  | -2,2 | 0,8  | 1,5  |
| Běleč                   | 0,0  | 16,7 | 17,3 | 0,0  | 0,0  | 0,0   | 6,4  | 30,9 | 0,0   | 0,0  | 0,0  | 5,5   | 5,5  | -5,5 | 0,0  | 0,0  | 0,0  | -5,5 | 5,5  | 0,0  | 0,0  | 5,7  |
| Borotín (městys)        | -1,9 | 3,7  | 1,9  | 7,6  | 1,9  | 5,9   | 0,0  | 3,9  | -2,0  | 0,0  | 9,8  | 1,9   | 5,7  | 3,8  | 1,9  | 13,2 | 10,8 | 5,1  | -3,3 | -3,2 | 6,3  | 3,0  |
| Bradáčov                | 0,0  | 11,5 | 0,0  | 23,8 | 0,0  | -24,1 | 0,0  | 0,0  | 24,7  | 0,0  | 27,6 | 0,0   | 0,0  | 0,0  | 0,0  | 0,0  | 16,7 | 0,0  | 0,0  | 0,0  | 17,7 | 0,0  |
| Březnice                | 0,0  | 0,0  | 0,0  | 0,0  | 0,0  | 4,7   | 0,0  | 13,9 | 0,0   | 0,0  | 0,0  | 0,0   | 0,0  | 15,4 | 5,3  | -5,4 | 0,0  | 0,0  | 0,0  | 0,0  | 10,1 | 0,0  |
| Černýšovice             | 0,0  | 0,0  | 0,0  | 0,0  | 15,0 | 0,0   | 0,0  | 0,0  | 0,0   | 34,5 | 11,7 | -12,0 | 12,3 | 0,0  | 0,0  | 0,0  | 0,0  | 0,0  | 0,0  | 0,0  | 0,0  | 26,8 |
| Dlouhá Lhota            | 0,0  | 0,0  | 0,0  | 0,0  | -5,9 | 5,8   | 0,0  | 0,0  | 0,0   | 11,6 | 17,5 | -5,8  | 0,0  | 0,0  | -5,9 | 0,0  | 0,0  | 0,0  | 6,0  | 0,0  | 0,0  | 6,0  |
| Dobronice u Bechyně     | 0,0  | 17,8 | 0,0  | 0,0  | 0,0  | -22,7 | 12,0 | 0,0  | 0,0   | 0,0  | 29,0 | -9,6  | 9,7  | 0,0  | 0,0  | 0,0  | 19,2 | 9,3  | 0,0  | 8,6  | -8,7 | 26,4 |
| Dolní Hořice            | -2,3 | -2,3 | 0,0  | 1,2  | -1,2 | 0,0   | 1,2  | -1,2 | -3,7  | 13,4 | -2,5 | 2,5   | 3,8  | -2,5 | 0,0  | 3,8  | 5,0  | 1,2  | -6,1 | 2,5  | 9,8  | 1,2  |
| Dolní Hrachovice        | 0,0  | 0,0  | 0,0  | 0,0  | 0,0  | 0,0   | 0,0  | 7,1  | 0,0   | 0,0  | 29,1 | 0,0   | 0,0  | -7,1 | 0,0  | 0,0  | 0,0  | 0,0  | 0,0  | -7,4 | 0,0  | 0,0  |
| Dražice                 | 0,0  | -3,4 | 1,7  | 0,0  | 0,0  | 0,0   | 0,0  | 0,0  | -1,5  | 4,4  | 0,0  | 7,2   | 2,9  | -1,4 | -1,4 | -1,3 | 1,3  | 1,3  | -1,3 | 5,1  | -1,2 | 2,5  |
| Dražičky                | 0,0  | 0,0  | 13,9 | 0,0  | 0,0  | 0,0   | 0,0  | 0,0  | 0,0   | 0,0  | 0,0  | 0,0   | 0,0  | 0,0  | 0,0  | 0,0  | 0,0  | 16,2 | 15,0 | 0,0  | 14,4 | 0,0  |
| Drhovice                | 0,0  | -5,4 | -5,4 | 0,0  | 0,0  | 0,0   | 0,0  | 0,0  | 0,0   | 0,0  | 0,0  | 0,0   | 0,0  | 0,0  | 0,0  | 0,0  | -5,5 | 0,0  | 5,1  | 0,0  | 14,3 | 0,0  |
| Haškovcova Lhota        | 0,0  | 0,0  | 0,0  | 0,0  | 0,0  | 0,0   | 22,0 | 11,2 | 0,0   | 0,0  | 37,3 | 0,0   | 0,0  | 0,0  | 0,0  | 13,4 | 0,0  | 0,0  | 0,0  | 29,9 | 0,0  | 0,0  |
| Hlasivo                 | 0,0  | 15,0 | 5,0  | 0,0  | 0,0  | 0,0   | 0,0  | 5,3  | 0,0   | 0,0  | 5,5  | -5,5  | 0,0  | 0,0  | 16,6 | 0,0  | 0,0  | 11,6 | 0,0  | 0,0  | 5,8  | 0,0  |
| Hodětín                 | 8,2  | 0,0  | 9,5  | 0,0  | 0,0  | 0,0   | 0,0  | 0,0  | 23,1  | 0,0  | 10,9 | 0,0   | 0,0  | 0,0  | 0,0  | 11,7 | 0,0  | 0,0  | 0,0  | 12,0 | 22,5 | 0,0  |
| Hodonice                | -9,0 | -9,5 | 0,0  | 0,0  | 0,0  | 9,0   | 0,0  | 17,2 | 0,0   | 7,9  | 7,9  | -15,8 | -7,9 | 0,0  | 0,0  | 13,5 | 0,0  | 6,2  | 12,6 | 0,0  | 0,0  | 0,0  |
| Chotoviny               | 0,7  | 2,7  | 2,0  | 1,3  | 0,7  | 0,0   | 4,5  | -1,3 | 2,0   | 0,0  | 1,3  | 0,6   | 2,5  | 3,1  | 0,0  | 0,6  | 8,9  | 4,1  | 0,0  | -1,2 | 3,0  | 4,7  |
| Choustník               | 3,2  | 3,3  | -1,6 | 0,0  | -4,9 | 0,0   | -7,2 | -2,0 | 0,0   | -3,8 | 2,0  | 0,0   | 0,0  | -1,9 | 0,0  | -3,9 | -3,9 | 3,9  | 0,0  | 4,0  | -2,0 | 3,9  |
| Chrbonín                | 0,0  | 0,0  | 0,0  | -6,8 | 0,0  | 0,0   | 0,0  | 0,0  | 0,0   | 0,0  | 14,3 | 0,0   | 0,0  | 0,0  | -7,1 | 0,0  | 0,0  | 0,0  | 0,0  | 0,0  | 0,0  | 7,0  |
| Chýnov                  | -2,4 | -0,5 | -3,0 | -0,5 | 1,5  | -0,5  | 1,0  | -1,0 | -1,5  | -2,9 | -1,9 | 0,9   | -0,5 | -0,5 | 0,0  | 1,8  | 2,6  | -2,6 | 0,4  | -0,9 | 0,8  | -0,4 |
| Jedlany                 | 0,0  | 0,0  | 0,0  | 0,0  | 0,0  | 0,0   | 47,2 | 0,0  | 32,5  | 0,0  | 0,0  | 0,0   | 33,3 | 0,0  | 0,0  | 0,0  | 33,1 | 16,3 | 0,0  | 12,9 | 24,5 | 12,1 |
| Jistebnice              | -0,5 | 5,6  | 0,9  | 1,9  | -0,5 | 0,9   | -0,5 | 0,0  | 1,0   | 1,5  | -1,5 | 0,0   | 1,0  | 0,0  | 1,0  | 2,0  | 1,5  | 0,0  | -2,0 | 1,0  | -0,5 | 1,5  |
| Košice                  | -1,4 | 1,4  | 0,0  | 0,0  | 1,4  | 1,4   | 4,3  | -1,4 | 0,0   | 1,4  | -1,5 | 0,0   | 0,0  | 0,0  | 7,0  | 0,0  | -5,6 | 9,7  | 0,0  | 0,0  | 1,3  | 3,9  |
| Košín                   | 0,0  | 0,0  | 0,0  | 0,0  | 0,0  | 0,0   | 0,0  | 0,0  | 0,0   | 0,0  | 0,0  | 0,0   | 0,0  | 0,0  | 0,0  | 0,0  | 0,0  | 16,3 | 0,0  | 26,8 | 0,0  | 0,0  |
| Krátošice               | 0,0  | 0,0  | 0,0  | 0,0  | 0,0  | 0,0   | 0,0  | 0,0  | 26,1  | 0,0  | 0,0  | 0,0   | 0,0  | 0,0  | 0,0  | -8,7 | 17,7 | -8,9 | 0,0  | 0,0  | 0,0  | 0,0  |
| Krtov                   | 0,0  | 0,0  | 0,0  | 0,0  | 0,0  | 0,0   | 0,0  | 7,6  | 0,0   | 0,0  | -7,1 | 0,0   | 0,0  | 0,0  | 0,0  | 0,0  | 0,0  | 0,0  | 0,0  | 0,0  | 0,0  | 0,0  |
| Libějice                | 0,0  | 0,0  | 0,0  | 0,0  | 0,0  | 0,0   | 0,0  | 0,0  | 0,0   | 0,0  | 0,0  | 0,0   | 0,0  | 0,0  | 9,3  | 0,0  | -9,4 | -9,5 | 0,0  | 0,0  | -8,8 | 0,0  |
| Lom                     | 7,0  | -7,1 | -7,2 | 7,1  | -7,1 | 0,0   | 0,0  | 0,0  | 0,0   | 0,0  | -7,4 | 0,0   | 0,0  | 0,0  | 0,0  | 0,0  | 0,0  | 0,0  | 0,0  | 6,6  | 0,0  | 0,0  |
| Malšice (městys)        | -0,5 | -1,1 | 1,1  | 2,8  | 0,6  | -0,6  | -0,6 | -1,7 | -0,6  | -0,6 | 1,8  | 1,2   | 0,0  | -1,8 | -1,7 | -1,1 | -1,7 | 3,3  | 1,6  | -2,7 | 0,5  | 1,6  |
| Mezifičí                | 0,0  | 0,0  | 0,0  | 0,0  | 0,0  | 0,0   | 0,0  | 0,0  | 0,0   | 0,0  | 0,0  | 15,4  | 0,0  | 6,9  | 0,0  | -6,3 | 0,0  | 0,0  | 5,8  | 0,0  | 0,0  | 0,0  |
| Mladá Vožice            | -3,6 | -3,3 | -2,5 | -0,7 | -3,3 | -2,2  | -5,9 | -2,6 | -2,9  | -5,5 | -3,7 | -1,8  | -0,4 | -2,5 | -3,3 | -2,2 | -2,9 | -1,1 | -2,6 | -1,5 | -1,1 | -1,8 |
| Mlýny                   | 65,7 | 76,9 | 90,5 | 60,8 | 56,1 | 41,7  | 13,6 | 40,0 | 53,7  | 40,5 | 69,2 | 6,9   | 56,5 | 73,3 | 37,5 | 37,0 | 65,2 | 80,0 | 21,7 | 7,1  | 0,0  | 0,0  |
| Nadějkov                | -2,5 | -2,6 | -2,6 | 1,3  | 0,0  | 0,0   | 0,0  | 0,0  | -1,4  | -2,7 | 0,0  | 1,3   | 0,0  | -1,3 | -1,3 | -2,7 | 0,0  | -2,7 | -1,3 | -5,4 | 1,4  | -2,7 |
| Nasavrky                | 33,9 | 96,8 | 0,0  | 0,0  | 58,8 | 125,0 | 30,8 | 0,0  | 103,4 | 0,0  | 29,4 | 164,4 | 50,0 | 94,1 | 23,8 | 85,1 | 51,3 | 29,9 | 41,1 | 12,5 | 0,0  | 11,6 |
| Nemyšl                  | 3,0  | 6,1  | 0,0  | 3,2  | 0,0  | 3,4   | 0,0  | 0,0  | 0,0   | 3,6  | 0,0  | -7,3  | 3,6  | -3,5 | 0,0  | -3,5 | 3,5  | 0,0  | 3,3  | -6,7 | 3,3  | -6,7 |
| Nová Ves u Chýnova      | -2,4 | 0,0  | 0,0  | 0,0  | 0,0  | -4,3  | 12,9 | 0,0  | 0,0   | 0,0  | 4,4  | 0,0   | 0,0  | 0,0  | 0,0  | 3,8  | 0,0  | 3,6  | 10,6 | 3,4  | 0,0  | -3,3 |
| Nová Ves u Mladé Vožice | 0,0  | 0,0  | 0,0  | 11,0 | -    | 0,0   | 0,0  | 0,0  | 23,3  | 0,0  | 0,0  | 11,2  | -5,6 | 0,0  | 5,5  | 21,9 | 0,0  | 0,0  | 0,0  | 0,0  | 28,8 | 11,5 |
| Oldřichov               | -4,1 | 0,0  | 0,0  | -4,1 | 16,4 | 8,1   | 0,0  | 4,1  | 0,0   | 0,0  | 0,0  | -4,4  | 8,8  | -4,3 | 0,0  | -8,3 | 4,2  | 4,4  | 0,0  | 4,6  | -4,4 | 0,0  |
| Opavany                 | 0,0  | 1,4  | 1,4  | -2,1 | 0,7  | 5,7   | -0,7 | -1,4 | 4,3   | 4,3  | -2,2 | 0,0   | 2,9  | 1,5  | 0,7  | 0,7  | 0,7  | 2,9  | 0,0  | 2,8  | 2,8  | -3,5 |
| Planá nad Lužnicí       | 1,0  | 1,0  | 1,0  | -0,3 | 3,3  | 1,0   | 0,3  | -1,7 | -1,3  | -2,3 | -1,6 | -0,3  | -0,6 | 0,3  | -1,8 | 2,3  | -1,1 | 1,7  | 0,8  | 1,3  | 0,0  | -0,8 |
| Pohnánek                | 0,0  | 0,0  | 0,0  | 0,0  | 0,0  | 0,0   | 0,0  | 0,0  | 0,0   | 16,9 | 0,0  | 0,0   | 0,0  | 0,0  | 0,0  | 16,8 | 0,0  | 0,0  | 0,0  | 0,0  | 0,0  | 0,0  |
| Pohnání                 | 0,0  | 0,0  | 0,0  | 0,0  | 0,0  | 10,6  | 10,9 | 0,0  | 0,0   | 11,1 | 0,0  | 0,0   | 0,0  | 0,0  | 0,0  | 0,0  | 0,0  | 0,0  | 0,0  | 0,0  | 0,0  | 0,0  |



|                      |      |      |      |      |      |       |      |      |       |      |      |      |      |      |      |      |      |      |      |      |      |      |      |
|----------------------|------|------|------|------|------|-------|------|------|-------|------|------|------|------|------|------|------|------|------|------|------|------|------|------|
| Pojbuky              | 0,0  | 0,0  | 0,0  | 0,0  | 0,0  | 0,0   | 0,0  | 0,0  | 0,0   | 0,0  | 0,0  | 0,0  | 0,0  | 0,0  | 0,0  | 0,0  | 0,0  | 0,0  | 0,0  | 0,0  | 17,5 | -8,5 | 8,5  |
| Psárov               | 5,4  | -5,6 | -5,7 | 0,0  | -5,6 | 0,0   | -5,7 | 0,0  | 11,8  | 0,0  | 0,0  | 0,0  | -6,9 | 0,0  | 0,0  | 0,0  | -7,4 | 0,0  | 0,0  | 32,9 | 0,0  |      |      |
| Radenín              | -4,0 | 6,0  | 2,0  | -4,2 | 4,3  | 6,6   | 2,2  | -8,9 | 0,0   | 0,0  | 0,0  | 2,2  | 2,2  | 0,0  | 4,3  | 0,0  | -4,0 | 8,0  | -2,0 | -1,9 | 3,9  | -2,0 |      |
| Radětice             | 0,0  | -3,8 | 0,0  | 0,0  | 0,0  | 0,0   | 0,0  | 0,0  | 0,0   | -4,1 | 0,0  | 0,0  | 0,0  | 0,0  | 0,0  | 0,0  | 9,1  | 0,0  | 0,0  | 0,0  | 8,6  | -8,6 |      |
| Radimovice u Tábora  | 0,0  | 16,3 | 16,9 | 0,0  | 0,0  | 18,0  | 0,0  | 0,0  | 0,0   | 0,0  | 0,0  | 0,0  | 0,0  | 0,0  | 0,0  | 0,0  | 0,0  | 30,3 | 0,0  | 0,0  | 0,0  | 0,0  | 0,0  |
| Radimovice u Želče   | -9,6 | 3,3  | 0,0  | 0,0  | 10,0 | 0,0   | 0,0  | 0,0  | 0,0   | 0,0  | 2,9  | 0,0  | -2,8 | 5,5  | 0,0  | 0,0  | 0,0  | 0,0  | 0,0  | 0,0  | -2,6 | 0,0  |      |
| Radkov               | 0,0  | 0,0  | 0,0  | 0,0  | 0,0  | 0,0   | -7,1 | 7,1  | 0,0   | 0,0  | 0,0  | 7,4  | 0,0  | 0,0  | 0,0  | 12,7 | 0,0  | 0,0  | -6,0 | 0,0  | 0,0  | 0,0  | 0,0  |
| Rataje               | 0,0  | 0,0  | 0,0  | 0,0  | 0,0  | -10,4 | 5,1  | 10,2 | 0,0   | 0,0  | 0,0  | 0,0  | 0,0  | 0,0  | 4,6  | -9,5 | 4,9  | 0,0  | 0,0  | 9,6  | -4,9 | 0,0  |      |
| Ratibořské Hory      | 0,0  | -4,0 | 6,6  | -3,9 | 0,0  | 0,0   | 9,0  | 1,3  | 0,0   | 2,7  | 1,3  | -1,3 | 4,1  | -2,7 | 5,4  | 1,4  | 1,4  | 0,0  | 0,0  | 5,3  | -1,3 | -1,4 |      |
| Rodná                | 0,0  | 0,0  | 0,0  | 0,0  | 0,0  | 0,0   | 0,0  | 0,0  | 0,0   | 0,0  | 0,0  | -9,0 | 0,0  | 9,7  | 0,0  | 0,0  | 0,0  | 0,0  | 0,0  | 0,0  | 0,0  | 0,0  | 11,7 |
| Řemíčov              | 0,0  | 31,1 | 0,0  | 0,0  | 0,0  | 0,0   | 0,0  | 0,0  | 0,0   | 0,0  | 0,0  | 0,0  | 0,0  | 0,0  | 0,0  | 0,0  | 0,0  | 0,0  | 0,0  | 29,6 | 0,0  | 0,0  |      |
| Řepeč                | 0,0  | 0,0  | 0,0  | 0,0  | 0,0  | 0,0   | -4,7 | 0,0  | 0,0   | 0,0  | 0,0  | 0,0  | 0,0  | 0,0  | 11,6 | 0,0  | 7,9  | 0,0  | 12,2 | 0,0  | 0,0  | 0,0  | 0,0  |
| Sezimovo Ústí        | 0,0  | -1,9 | 0,3  | -0,5 | 0,1  | -1,2  | 0,1  | -0,5 | 0,1   | -0,5 | -0,5 | 0,5  | 0,5  | -0,8 | -1,4 | -0,1 | -0,7 | -0,5 | 0,4  | 1,4  | -0,7 | -0,5 |      |
| Skopytce             | -4,9 | -5,1 | 0,0  | 0,0  | 0,0  | 0,0   | 0,0  | 0,0  | 0,0   | 12,4 | 0,0  | 0,0  | -6,5 | 0,0  | 0,0  | 0,0  | 0,0  | -6,8 | 6,8  | 0,0  | 0,0  | -6,6 |      |
| Skrýchov u Malšic    | 0,0  | 0,0  | 0,0  | 0,0  | 8,9  | 0,0   | 8,6  | -8,3 | 0,0   | 0,0  | -8,1 | 0,0  | 0,0  | 8,5  | 8,2  | 7,9  | -7,8 | 0,0  | -7,7 | 7,6  | 37,5 | 0,0  |      |
| Slapsko              | 12,7 | 0,0  | -6,3 | 0,0  | 0,0  | 0,0   | 0,0  | -6,9 | 0,0   | 0,0  | 0,0  | 8,2  | 16,2 | 7,9  | 0,0  | 0,0  | 0,0  | 0,0  | 0,0  | 0,0  | 0,0  | 0,0  | 0,0  |
| Slapy                | -2,5 | 0,0  | 0,0  | -2,5 | 0,0  | 0,0   | 0,0  | 0,0  | 0,0   | 0,0  | -2,4 | 0,0  | 2,3  | 0,0  | -2,2 | -4,3 | 2,1  | -2,1 | -2,1 | 0,0  | -4,3 | 2,2  |      |
| Smilovy Hory         | 7,4  | 0,0  | -1,9 | 0,0  | 2,0  | 0,0   | 2,1  | 2,1  | -2,2  | 0,0  | 0,0  | 0,0  | -6,9 | 0,0  | 0,0  | 4,9  | -2,5 | 5,3  | 2,7  | 5,4  | 2,7  | 5,4  |      |
| Stádlec (městys)     | 0,0  | 1,6  | -1,6 | 3,4  | 1,7  | 6,8   | 0,0  | 0,0  | 5,0   | -1,6 | 0,0  | -1,6 | 0,0  | 0,0  | -1,6 | -1,6 | 0,0  | -1,7 | 5,2  | 0,0  | -3,6 | -1,8 |      |
| Sudoměřice u Bechyně | -1,5 | 0,0  | 3,1  | 1,5  | -1,6 | 4,8   | -1,6 | 1,6  | 0,0   | 4,8  | 0,0  | 1,6  | 1,5  | 0,0  | -1,5 | 3,0  | -1,5 | 0,0  | 3,0  | 1,5  | 1,4  | 7,0  |      |
| Sudoměřice u Tábora  | 0,0  | 3,4  | -6,7 | -3,4 | 0,0  | 3,5   | 3,4  | 0,0  | 0,0   | 3,6  | 0,0  | 0,0  | 0,0  | 14,6 | 0,0  | -3,6 | 10,5 | 3,4  | 3,4  | 3,3  | 0,0  | 3,3  |      |
| Svrabov              | 0,0  | 0,0  | 0,0  | 12,8 | 0,0  | 0,0   | 0,0  | 0,0  | 0,0   | 0,0  | 0,0  | 0,0  | 0,0  | 0,0  | 0,0  | 0,0  | 0,0  | 0,0  | 0,0  | 0,0  | 0,0  | 0,0  | 0,0  |
| Šebířov              | 18,2 | -9,3 | 2,3  | -6,9 | 0,0  | 0,0   | -4,6 | 0,0  | -2,4  | 7,3  | -7,5 | 5,1  | 0,0  | 0,0  | 5,2  | 0,0  | 2,7  | -5,6 | 5,6  | 5,5  | 0,0  | 2,9  |      |
| Turovec              | 0,0  | 0,0  | 0,0  | 0,0  | 0,0  | -5,1  | 20,3 | 5,0  | 0,0   | 0,0  | 0,0  | -4,3 | 0,0  | 0,0  | 0,0  | 0,0  | 0,0  | -4,3 | 0,0  | 4,1  | 0,0  | 0,0  |      |
| Ústrašice            | 0,0  | 9,6  | 0,0  | 0,0  | -4,8 | 0,0   | 0,0  | 0,0  | -14,9 | 5,0  | 0,0  | 0,0  | 4,8  | -4,6 | 0,0  | 4,0  | 0,0  | 3,4  | 0,0  | -3,0 | 0,0  | 2,9  |      |
| Vilice               | 0,0  | 0,0  | 0,0  | 4,9  | 0,0  | 0,0   | 10,4 | 0,0  | -10,8 | 0,0  | 0,0  | 11,5 | 0,0  | 5,7  | 0,0  | 5,8  | 11,6 | 11,6 | 0,0  | 0,0  | 0,0  | 0,0  | 0,0  |
| Vlčeves              | -7,6 | 0,0  | 0,0  | 0,0  | -8,6 | 0,0   | 0,0  | 0,0  | 0,0   | 0,0  | 0,0  | 0,0  | 0,0  | 0,0  | 0,0  | 12,8 | 13,3 | 13,4 | 0,0  | 0,0  | 0,0  | 0,0  | 0,0  |
| Vodice               | 0,0  | -8,2 | -4,4 | 4,5  | -4,6 | -4,8  | 9,7  | 4,9  | 0,0   | 14,7 | 0,0  | 0,0  | 0,0  | 10,4 | -5,3 | 10,7 | 5,5  | 11,0 | 0,0  | 0,0  | 0,0  | 6,0  |      |
| Zadní Střítež        | 0,0  | 0,0  | 0,0  | 0,0  | 17,7 | -18,9 | 0,0  | 0,0  | 0,0   | 0,0  | 22,2 | 0,0  | 0,0  | 0,0  | 0,0  | 0,0  | 0,0  | 0,0  | 0,0  | 59,7 | 31,3 | 32,8 |      |
| Záhoří               | 0,0  | 0,0  | 0,0  | 0,0  | 0,0  | 0,0   | 0,0  | 0,0  | 0,0   | 0,0  | 0,0  | 0,0  | 0,0  | 0,0  | 0,0  | 0,0  | 0,0  | 0,0  | 0,0  | 0,0  | 39,2 | 38,5 |      |
| Zhoř u Mladé Vožice  | 0,0  | 0,0  | 11,1 | 0,0  | 0,0  | 0,0   | 11,6 | 11,8 | 0,0   | 0,0  | 0,0  | 0,0  | 11,1 | 11,2 | 0,0  | 10,8 | 0,0  | 21,7 | 20,8 | 30,5 | 0,0  | 0,0  | 0,0  |
| Zhoř u Tábora        | 0,0  | 0,0  | -6,2 | 0,0  | 0,0  | -6,3  | 0,0  | -6,5 | 0,0   | 0,0  | -6,4 | 0,0  | 0,0  | 6,5  | 6,2  | 0,0  | 0,0  | -6,2 | 0,0  | 0,0  | 0,0  | 0,0  | 0,0  |
| Želeč                | 0,0  | -1,4 | 0,0  | 0,0  | -1,3 | 1,3   | 0,0  | 2,6  | 0,0   | 1,3  | 0,0  | 0,0  | -2,5 | 0,0  | 0,0  | 1,2  | 4,5  | 1,1  | 0,0  | 1,1  | -3,2 | -3,2 |      |

Zdroj:KS ČSU (2014), vlastní zpracování

Příloha 8: Migrační saldo v obcích v ORP Tábor za roky 1992 – 2013 ve vztahu k městu České Budějovice

| Název Obce              | 1992 | 1993 | 1994 | 1995 | 1996 | 1997 | 1998 | 1999 | 2000 | 2001 | 2002 | 2003 | 2004 | 2005 | 2006 | 2007 | 2008 | 2009 | 2010 | 2011 | 2012 | 2013 |
|-------------------------|------|------|------|------|------|------|------|------|------|------|------|------|------|------|------|------|------|------|------|------|------|------|
| Balkova Lhota           | 0    | 0    | 0    | 0    | 0    | 0    | 0    | 0    | 0    | 0    | 0    | 0    | -1   | 0    | 0    | 0    | 0    | 0    | 0    | 0    | 0    | 0    |
| Bečice                  | 0    | 0    | 0    | 0    | 0    | 0    | 0    | 0    | 0    | 0    | 0    | 0    | 0    | 0    | 0    | 0    | 0    | 0    | 0    | 0    | 0    | 0    |
| Bechyně                 | -1   | -18  | 4    | -14  | -3   | -6   | -3   | -10  | -2   | -1   | -11  | -6   | -1   | -3   | -2   | 1    | -8   | -12  | 1    | -9   | -4   | -12  |
| Běleč                   | 0    | 0    | 0    | 0    | 0    | 0    | 0    | 0    | 0    | 0    | 0    | 0    | 0    | 0    | 0    | 0    | 0    | 0    | 0    | 0    | 0    | 0    |
| Borotín (městys)        | 0    | 0    | 0    | 0    | 0    | 0    | 0    | 0    | 0    | 0    | 0    | 1    | 0    | 0    | 0    | 0    | 0    | 0    | 0    | 1    | 0    | -1   |
| Bradáčov                | 0    | 0    | 0    | 0    | 0    | 0    | 0    | 0    | 0    | 0    | 0    | 0    | 0    | 0    | 0    | 0    | 0    | 0    | 0    | 0    | 0    | 0    |
| Březnice                | 0    | 0    | 0    | 0    | 0    | 0    | 0    | 0    | 0    | 0    | 0    | 0    | -1   | 0    | 0    | 0    | 0    | 0    | 0    | 0    | 0    | 0    |
| Černýšovice             | 0    | 0    | 0    | 0    | 0    | 0    | 0    | 0    | 0    | 0    | 0    | 0    | 0    | 0    | 0    | 0    | 0    | 0    | 0    | 0    | 0    | 0    |
| Dlouhá Lhota            | 0    | 0    | 0    | 0    | 0    | 0    | 0    | 0    | 0    | 0    | 0    | 0    | 0    | 0    | 0    | 0    | 0    | 0    | 0    | 0    | 0    | 0    |
| Dobronice u Bechyně     | 0    | 0    | 0    | 0    | -1   | 0    | 0    | 0    | 0    | 0    | 0    | 0    | 2    | 0    | 0    | 0    | 0    | 0    | 1    | 1    | 0    | 0    |
| Dolní Hořice            | 0    | 0    | 0    | 0    | -1   | 0    | 0    | 0    | 0    | 0    | 0    | -1   | 0    | -1   | 1    | 1    | 0    | 0    | -1   | 0    | 0    | 0    |
| Dolní Hrachovice        | 0    | 0    | 0    | 0    | 0    | 0    | 0    | 0    | 0    | 0    | 0    | 0    | 0    | 0    | 0    | 0    | 0    | 0    | 0    | 0    | 0    | 0    |
| Dražice                 | -1   | 0    | -3   | 0    | -1   | 0    | 0    | 0    | 0    | 0    | 0    | -1   | 0    | 5    | 0    | -3   | 0    | -1   | -1   | 0    | 0    | 0    |
| Dražičky                | 0    | 0    | 0    | 0    | 0    | 0    | 0    | 0    | 0    | 0    | 0    | 0    | 0    | 0    | 0    | 0    | 0    | 0    | 0    | 0    | 0    | 0    |
| Drhovice                | 0    | 1    | 0    | 0    | 0    | 0    | 0    | 0    | 0    | 0    | 0    | 0    | 0    | -1   | 0    | 0    | 0    | 0    | 0    | 0    | -1   | 0    |
| Haškovicova Lhota       | -1   | 0    | 2    | 0    | 0    | 0    | 0    | -3   | 0    | 0    | 0    | 0    | 0    | 0    | 0    | 0    | 0    | 0    | -2   | 0    | 0    | 0    |
| Hlasivo                 | 0    | 0    | 0    | 0    | 0    | 0    | 0    | 0    | 0    | -3   | 0    | 0    | 0    | 0    | 0    | -1   | 0    | 0    | 0    | 0    | 0    | 0    |
| Hodětín                 | -1   | 0    | 0    | 0    | 0    | 0    | 0    | 0    | 0    | 0    | 0    | 0    | 0    | 0    | -1   | 0    | 0    | 0    | 0    | 0    | 0    | 0    |
| Hodonice                | 0    | 0    | 0    | 0    | 0    | 1    | 0    | 0    | 3    | 1    | 1    | 0    | 0    | 0    | 0    | 0    | 0    | 0    | 0    | 1    | 0    | 0    |
| Chotoviny               | -4   | 0    | 0    | 0    | 0    | 0    | 0    | 0    | 0    | -3   | -1   | 0    | 1    | 3    | -1   | -2   | 0    | 0    | 0    | 2    | 1    | -1   |
| Choustník               | 0    | -1   | 0    | 1    | 0    | 0    | 0    | 0    | -1   | 0    | 0    | 0    | 0    | 0    | -2   | 0    | 0    | 0    | 0    | 0    | 0    | 0    |
| Chrbonín                | 0    | 0    | 0    | 0    | 0    | 0    | 0    | 0    | 0    | 0    | 0    | 0    | 0    | 0    | 0    | 0    | 0    | 0    | 0    | 0    | 0    | 0    |
| Chýnov                  | 1    | 0    | 0    | 4    | 0    | -1   | -1   | -2   | -2   | -1   | 2    | -1   | 1    | 0    | 1    | 0    | 1    | -1   | 0    | 0    | -1   | -3   |
| Jedlany                 | 0    | 0    | 0    | 0    | 0    | 0    | 0    | 0    | 0    | 0    | 0    | 0    | 0    | 0    | 0    | 0    | 0    | 0    | 0    | 0    | 0    | 0    |
| Jistebnice              | -1   | 0    | 0    | -1   | 0    | 1    | 0    | 0    | 0    | 0    | 0    | 1    | -3   | 0    | 0    | 0    | -1   | 0    | -1   | -2   | -1   | -1   |
| Košice                  | 0    | 0    | 0    | 0    | -1   | 0    | 0    | 0    | 0    | 0    | 0    | 0    | 0    | 0    | 0    | -1   | 1    | -1   | 0    | 0    | -1   | 2    |
| Košín                   | 0    | 0    | 0    | 0    | 0    | 0    | 0    | 0    | 0    | 0    | 0    | 0    | 0    | 0    | 0    | 0    | 0    | 0    | 0    | 0    | 0    | 0    |
| Krátošice               | 0    | 0    | 0    | 0    | 0    | 0    | 0    | 0    | 1    | 0    | 0    | 0    | 0    | 0    | 0    | 0    | 0    | 0    | 0    | 0    | 0    | 0    |
| Krtov                   | -2   | 0    | 1    | 0    | 0    | 0    | 0    | 0    | 0    | 0    | 0    | 0    | 0    | 0    | 0    | 0    | 0    | 0    | 0    | 0    | 0    | 0    |
| Libějice                | 0    | 0    | 0    | 0    | 0    | 0    | 0    | 0    | 0    | 0    | 0    | 0    | 0    | 0    | 0    | 0    | 0    | 0    | 0    | 0    | 0    | 0    |
| Lom                     | 0    | 0    | 1    | 0    | 0    | 0    | 0    | 0    | -1   | 0    | 0    | 0    | 0    | 0    | 0    | 0    | 0    | 0    | 0    | 0    | 0    | 0    |
| Malšice (městys)        | 0    | 0    | 0    | 1    | 0    | 0    | 0    | -1   | 0    | 0    | 1    | -1   | -1   | 1    | 4    | 0    | -3   | -1   | 4    | 1    | -2   | 0    |
| Meziříčí                | 0    | 0    | 0    | 0    | 0    | 0    | 0    | 0    | 0    | 0    | 0    | 0    | 0    | 0    | 0    | 0    | 0    | 0    | 0    | 0    | 0    | 0    |
| Mladá Vožice            | 6    | 0    | -3   | -1   | -1   | -2   | 0    | -2   | 1    | -1   | -1   | 0    | 1    | -3   | 0    | -5   | 0    | 0    | 0    | 0    | 0    | -2   |
| Mlýny                   | 0    | 0    | 0    | 0    | 0    | 0    | 0    | 0    | 0    | 0    | 0    | 0    | 0    | 0    | 0    | 0    | 0    | 0    | 0    | 0    | 0    | 0    |
| Nadějkov                | 0    | 0    | 0    | 0    | 0    | 0    | -1   | 0    | 0    | 0    | 0    | 0    | 0    | 0    | 0    | 0    | 0    | 0    | -1   | 0    | 0    | 1    |
| Nasavrky                | 0    | 0    | 0    | 0    | 0    | 0    | 0    | 0    | 0    | 0    | 0    | 0    | 0    | 0    | 1    | 0    | 0    | 0    | 0    | 0    | 0    | 0    |
| Nemyšl                  | 0    | 0    | 0    | 0    | 0    | 0    | 0    | 0    | 0    | 0    | 0    | 0    | 0    | 0    | -1   | 0    | 0    | 0    | 0    | 1    | 1    | 0    |
| Nová Ves u Chýnova      | -1   | 0    | 0    | 0    | 0    | 0    | 0    | 0    | 0    | 0    | 0    | 0    | 0    | 0    | 0    | 0    | 0    | 0    | 0    | 0    | 0    | 0    |
| Nová Ves u Mladé Vožice | 0    | 0    | 0    | 0    | 0    | 0    | 0    | 0    | 0    | 0    | 0    | 0    | 0    | 0    | 0    | 0    | 0    | 0    | 0    | 0    | 0    | 0    |
| Oldřichov               | -1   | 0    | 0    | 0    | 0    | 0    | 0    | -1   | 0    | 0    | 0    | 0    | 0    | 0    | 0    | 0    | -1   | 0    | 0    | -2   | 0    | 0    |
| Opařany                 | 1    | -1   | -1   | 2    | 0    | 1    | 3    | 0    | 0    | 1    | -1   | 0    | 0    | 0    | 0    | 0    | 0    | 0    | 0    | 1    | 0    | -1   |
| Planá nad Lužnicí       | 5    | -2   | -3   | 3    | -1   | 6    | -1   | -2   | 0    | 2    | -4   | -1   | -2   | -1   | -1   | -5   | 0    | 2    | 2    | -1   | -3   | -1   |
| Pohnánek                | 0    | 0    | 0    | 0    | 0    | 0    | 0    | 0    | 0    | 0    | 0    | 0    | 0    | 0    | 0    | 0    | 0    | 0    | 0    | 0    | 0    | 0    |
| Pohnání                 | 0    | 0    | 0    | 0    | 0    | 0    | 0    | 0    | 0    | 0    | 0    | 0    | 0    | 0    | 0    | 0    | 0    | 0    | 0    | 0    | 0    | 0    |
| Pojbuky                 | 0    | -1   | 0    | 0    | 0    | 0    | 0    | 1    | 0    | 0    | 0    | 0    | 0    | 0    | -1   | 0    | 0    | 0    | 0    | 0    | 0    | 0    |
| Pšárov                  | 0    | 0    | 0    | 0    | 0    | 0    | 0    | 0    | 0    | 0    | 0    | 0    | 0    | 0    | 0    | 0    | 0    | 0    | 0    | 0    | -1   | 0    |
| Radenín                 | 0    | 0    | 0    | 0    | 0    | 0    | 0    | 0    | 0    | 0    | 0    | 0    | 0    | 0    | 0    | 0    | 0    | 0    | 0    | 0    | 0    | 0    |

|                      |    |    |    |    |    |    |    |    |    |    |    |    |    |    |    |    |    |    |    |    |    |    |    |
|----------------------|----|----|----|----|----|----|----|----|----|----|----|----|----|----|----|----|----|----|----|----|----|----|----|
| Radětice             | 0  | 0  | 0  | 3  | -2 | -1 | 0  | 0  | -2 | 0  | 0  | 2  | 0  | 0  | 0  | 0  | 0  | 0  | 0  | 0  | 0  | 0  | 0  |
| Radimovice u Tábora  | 0  | 0  | 0  | 0  | 0  | 0  | 0  | 0  | 0  | 0  | 0  | 0  | 0  | 0  | 0  | 0  | 0  | 0  | 0  | 0  | 0  | 0  | 0  |
| Radimovice u Želče   | 0  | 1  | 0  | 0  | 0  | 0  | 0  | 0  | 0  | 0  | 0  | 0  | 0  | 0  | 0  | 0  | 0  | 0  | 0  | 0  | 0  | 0  | 0  |
| Radkov               | 0  | 0  | 0  | 0  | 0  | 0  | 0  | 0  | 0  | 0  | 0  | 0  | 0  | -1 | 0  | 0  | 0  | 0  | 0  | 0  | 0  | 0  | 0  |
| Rataje               | 0  | 0  | 0  | 0  | 0  | 0  | 0  | 0  | 0  | 0  | 0  | 3  | 0  | 0  | 0  | 0  | 0  | 0  | 0  | 0  | -1 | 0  | 0  |
| Ratibožské Hory      | 0  | 0  | 0  | -3 | 1  | 1  | 0  | 0  | -1 | 1  | 0  | 0  | -1 | -1 | 0  | 0  | 0  | 0  | 1  | 0  | 0  | 0  | 0  |
| Rodná                | 0  | 0  | 0  | 0  | 0  | 0  | 0  | 0  | 0  | 0  | 0  | 0  | 0  | 0  | 0  | 0  | 0  | 0  | 0  | 0  | 0  | 0  | 0  |
| Řemíčov              | 0  | 0  | 0  | 0  | 0  | 0  | 0  | 0  | 0  | 0  | 0  | 0  | 0  | 0  | 0  | 0  | 0  | 0  | 0  | 0  | 0  | 0  | 0  |
| Řepeč                | 0  | 0  | 0  | 0  | 0  | 0  | 0  | 1  | 0  | 0  | 0  | 0  | 0  | 0  | 0  | 0  | -1 | 2  | 0  | 0  | 0  | 0  | 0  |
| Sezimovo Ústí        | -4 | 1  | -3 | 2  | -2 | 0  | -2 | -7 | -2 | -6 | -5 | -1 | -6 | -9 | -1 | -1 | 3  | 3  | -5 | -1 | -1 | 1  | 1  |
| Skopytce             | 0  | 0  | 0  | 0  | 0  | 0  | 0  | 0  | 0  | 0  | 0  | 0  | 0  | 0  | 0  | 0  | -1 | 0  | 0  | 0  | 0  | 0  | 0  |
| Skrýchov u Mašic     | 0  | 0  | 0  | 0  | 0  | 0  | 0  | 0  | 0  | 0  | 0  | 0  | 0  | 0  | 0  | 0  | 0  | 0  | 0  | 0  | 0  | 0  | -1 |
| Slapsko              | 0  | 0  | 0  | 0  | 0  | 0  | 0  | 0  | 0  | 0  | 0  | 0  | 0  | 0  | 0  | 0  | 0  | 0  | 0  | 0  | 0  | 0  | 0  |
| Slapy                | 0  | 0  | -1 | 0  | 0  | 0  | 0  | -1 | -1 | 0  | 0  | 0  | 0  | 0  | 0  | 1  | 0  | 1  | 1  | 0  | 0  | 0  | 0  |
| Smilovy Hory         | 0  | -2 | 0  | 0  | 0  | 0  | 0  | 0  | 0  | 0  | 1  | 0  | 0  | 0  | 0  | 0  | 0  | 0  | 0  | 0  | 0  | 0  | 0  |
| Stádlec (městys)     | -1 | -3 | -2 | -2 | 0  | 1  | 0  | 0  | 0  | 0  | 0  | 0  | 0  | -1 | 0  | 0  | -1 | 0  | 0  | -1 | 0  | 1  | 1  |
| Sudoměřice u Bechyně | 0  | 1  | 0  | -1 | 0  | 2  | 0  | 0  | 0  | 0  | 0  | 1  | -3 | -1 | 1  | 0  | -2 | 0  | -2 | -1 | 4  | 0  | 0  |
| Sudoměřice u Tábora  | 0  | 0  | 0  | 0  | 0  | 0  | 0  | 0  | 1  | 0  | -2 | 0  | 0  | 0  | 0  | 0  | 0  | 0  | 1  | 0  | 0  | 0  | 0  |
| Svrabov              | 0  | 0  | 0  | 0  | 0  | 0  | 0  | 0  | 0  | 0  | 0  | 0  | 0  | 0  | 0  | 0  | 0  | 0  | 0  | 0  | 0  | 0  | 0  |
| Šebířov              | 0  | 0  | 0  | 0  | 0  | 0  | 0  | 0  | 0  | 0  | 0  | 0  | 0  | 0  | 0  | 0  | 0  | 0  | 0  | 0  | 0  | 0  | 0  |
| Turovec              | 0  | 0  | 0  | 0  | 0  | 0  | 0  | 0  | 0  | 0  | 0  | 0  | 0  | 0  | 0  | 0  | 0  | 0  | 0  | 1  | 0  | 0  | 0  |
| Ústrašice            | -2 | 0  | 1  | 0  | 0  | 0  | 0  | 0  | 0  | -1 | 2  | 0  | -1 | 0  | 0  | 0  | 0  | 0  | 0  | 1  | 0  | 0  | 0  |
| Vilice               | 0  | 0  | 0  | 0  | 0  | 0  | 0  | 0  | 0  | 0  | 0  | 0  | 0  | 0  | 0  | 0  | 0  | 0  | 0  | 0  | 0  | 0  | 0  |
| Vlčeves              | 0  | 0  | 0  | 0  | 0  | 0  | 0  | 0  | 0  | 0  | 0  | 0  | 0  | 0  | 0  | 0  | 0  | 0  | 0  | 1  | 0  | 0  | 0  |
| Vodice               | 0  | 0  | 0  | 0  | 0  | 0  | 0  | 0  | 0  | 0  | 0  | 0  | 0  | 0  | 0  | 0  | 0  | 0  | 1  | 0  | 0  | 0  | 0  |
| Zadní Střítež        | 0  | 0  | 0  | 0  | 0  | 0  | 0  | 0  | 0  | 0  | 0  | 0  | 0  | 0  | 0  | 0  | 0  | 0  | 0  | 0  | 0  | 0  | 0  |
| Záhoří               | 0  | 0  | 0  | 2  | 0  | 0  | 0  | 0  | 0  | 0  | 0  | 0  | 0  | 0  | 0  | 0  | 0  | 0  | 0  | 0  | 0  | -1 | 0  |
| Zhoř u Mladé Vožice  | 0  | 0  | 0  | 0  | 0  | 0  | 0  | 0  | 0  | 0  | 0  | 0  | 0  | 0  | 0  | 0  | 0  | 0  | 0  | 0  | 0  | 0  | 0  |
| Zhoř u Tábora        | 0  | 0  | 0  | 0  | 0  | 0  | 0  | 0  | 0  | 0  | 0  | 0  | 0  | 0  | 0  | 0  | 0  | 0  | 0  | 0  | 0  | 0  | 0  |
| Želeč                | -1 | -3 | 0  | 0  | 0  | 1  | -1 | 0  | 4  | 0  | -3 | 0  | 0  | 0  | 0  | 0  | 0  | -1 | -2 | 0  | 0  | 0  | 0  |

Zdroj:KS ČSU (2014), vlastní zpracování

Příloha 9: Hrubá míra migračního salda v obcích v ORP Tábor za roky 1992 – 2013 ve vztahu k městu České Budějovice

| Název Obce              | 1992 | 1993 | 1994 | 1995 | 1996 | 1997 | 1998 | 1999 | 2000 | 2001 | 2002 | 2003 | 2004 | 2005 | 2006 | 2007 | 2008 | 2009 | 2010 | 2011 | 2012 | 2013 |
|-------------------------|------|------|------|------|------|------|------|------|------|------|------|------|------|------|------|------|------|------|------|------|------|------|
| Balkova Lhota           | 0,0  | 0,0  | 0,0  | 0,0  | 0,0  | 0,0  | 0,0  | 0,0  | 0,0  | 0,0  | 0,0  | 0,0  | -8,2 | 0,0  | 0,0  | 0,0  | 0,0  | 0,0  | 0,0  | 0,0  | 0,0  | 0,0  |
| Bečice                  | 0,0  | 0,0  | 0,0  | 0,0  | 0,0  | 0,0  | 0,0  | 0,0  | 0,0  | 0,0  | 0,0  | 0,0  | 0,0  | 0,0  | 0,0  | 0,0  | 0,0  | 0,0  | 0,0  | 0,0  | 0,0  | 0,0  |
| Bechyně                 | -0,2 | -2,9 | 0,7  | -2,3 | -0,5 | -1,0 | -0,5 | -1,6 | -0,3 | -0,2 | -1,9 | -1,0 | -0,2 | -0,5 | -0,4 | 0,2  | -1,4 | -2,2 | 0,2  | -1,7 | -0,8 | 2,3  |
| Běleč                   | 0,0  | 0,0  | 0,0  | 0,0  | 0,0  | 0,0  | 0,0  | 0,0  | 0,0  | 0,0  | 0,0  | 0,0  | 0,0  | 0,0  | 0,0  | 0,0  | 0,0  | 0,0  | 0,0  | 0,0  | 0,0  | 0,0  |
| Borotín (městys)        | 0,0  | 0,0  | 0,0  | 0,0  | 0,0  | 0,0  | 0,0  | 0,0  | 0,0  | 0,0  | 0,0  | 1,9  | 0,0  | 0,0  | 0,0  | 0,0  | 0,0  | 0,0  | 0,0  | 1,6  | 0,0  | 1,5  |
| Bradáčov                | 0,0  | 0,0  | 0,0  | 0,0  | 0,0  | 0,0  | 0,0  | 0,0  | 0,0  | 0,0  | 0,0  | 0,0  | 0,0  | 0,0  | 0,0  | 0,0  | 0,0  | 0,0  | 0,0  | 0,0  | 0,0  | 0,0  |
| Březnice                | 0,0  | 0,0  | 0,0  | 0,0  | 0,0  | 0,0  | 0,0  | 0,0  | 0,0  | 0,0  | 0,0  | 0,0  | -5,1 | 0,0  | 0,0  | 0,0  | 0,0  | 0,0  | 0,0  | 0,0  | 0,0  | 0,0  |
| Černýšovice             | 0,0  | 0,0  | 0,0  | 0,0  | 0,0  | 0,0  | 0,0  | 0,0  | 0,0  | 0,0  | 0,0  | 0,0  | 0,0  | 0,0  | 0,0  | 0,0  | 0,0  | 0,0  | 0,0  | 0,0  | 0,0  | 0,0  |
| Dlouhá Lhota            | 0,0  | 0,0  | 0,0  | 0,0  | 0,0  | 0,0  | 0,0  | 0,0  | 0,0  | 0,0  | 0,0  | 0,0  | 0,0  | 0,0  | 0,0  | 0,0  | 0,0  | 0,0  | 0,0  | 0,0  | 0,0  | 0,0  |
| Dobronice u Bechyně     | 0,0  | 0,0  | 0,0  | 0,0  | 10,3 | 0,0  | 0,0  | 0,0  | 0,0  | 0,0  | 0,0  | 0,0  | 19,4 | 0,0  | 0,0  | 0,0  | 0,0  | 0,0  | 9,1  | 8,6  | 0,0  | 0,0  |
| Dolní Hořice            | 0,0  | 0,0  | 0,0  | 0,0  | -1,2 | 0,0  | 0,0  | 0,0  | 0,0  | 0,0  | 0,0  | -1,3 | 0,0  | -1,3 | 1,3  | 1,3  | 0,0  | 0,0  | -1,2 | 0,0  | 0,0  | 0,0  |
| Dolní Hrachovice        | 0,0  | 0,0  | 0,0  | 0,0  | 0,0  | 0,0  | 0,0  | 0,0  | 0,0  | 0,0  | 0,0  | 0,0  | 0,0  | 0,0  | 0,0  | 0,0  | 0,0  | 0,0  | 0,0  | 0,0  | 0,0  | 0,0  |
| Dražice                 | -1,7 | 0,0  | -5,1 | 0,0  | -1,6 | 0,0  | 0,0  | 0,0  | 0,0  | 0,0  | 0,0  | -1,4 | 0,0  | 7,2  | 0,0  | 4,0  | 0,0  | -1,3 | -1,3 | 0,0  | 0,0  | 0,0  |
| Dražičky                | 0,0  | 0,0  | 0,0  | 0,0  | 0,0  | 0,0  | 0,0  | 0,0  | 0,0  | 0,0  | 0,0  | 0,0  | 0,0  | 0,0  | 0,0  | 0,0  | 0,0  | 0,0  | 0,0  | 0,0  | 0,0  | 0,0  |
| Drhovice                | 0,0  | 5,4  | 0,0  | 0,0  | 0,0  | 0,0  | 0,0  | 0,0  | 0,0  | 0,0  | 0,0  | 0,0  | 0,0  | -5,5 | 0,0  | 0,0  | 0,0  | 0,0  | 0,0  | 0,0  | -4,8 | 0,0  |
| Haškovcova Lhota        | 11,8 | 0,0  | 22,6 | 0,0  | 0,0  | 0,0  | 0,0  | 33,5 | 0,0  | 0,0  | 0,0  | 0,0  | 0,0  | 0,0  | 0,0  | 0,0  | 0,0  | 0,0  | 29,0 | 0,0  | 0,0  | 0,0  |
| Hlasivo                 | 0,0  | 0,0  | 0,0  | 0,0  | 0,0  | 0,0  | 0,0  | 0,0  | 0,0  | 16,8 | 0,0  | 0,0  | 0,0  | 0,0  | 0,0  | 5,6  | 0,0  | 0,0  | 0,0  | 0,0  | 0,0  | 0,0  |
| Hodětín                 | -8,2 | 0,0  | 0,0  | 0,0  | 0,0  | 0,0  | 0,0  | 0,0  | 0,0  | 0,0  | 0,0  | 0,0  | 0,0  | 0,0  | 11,6 | 0,0  | 0,0  | 0,0  | 0,0  | 0,0  | 0,0  | 0,0  |
| Hodonice                | 0,0  | 0,0  | 0,0  | 0,0  | 0,0  | 9,0  | 0,0  | 0,0  | 24,7 | 7,9  | 7,9  | 0,0  | 0,0  | 0,0  | 0,0  | 0,0  | 0,0  | 0,0  | 0,0  | 6,6  | 0,0  | 0,0  |
| Chotoviny               | -2,7 | 0,0  | 0,0  | 0,0  | 0,0  | 0,0  | 0,0  | 0,0  | 0,0  | -2,0 | -0,6 | 0,0  | 0,6  | 1,9  | -0,6 | 1,2  | 0,0  | 0,0  | 0,0  | 1,2  | 0,6  | 0,6  |
| Choustník               | 0,0  | -1,6 | 0,0  | 1,6  | 0,0  | 0,0  | 0,0  | 0,0  | -1,9 | 0,0  | 0,0  | 0,0  | 0,0  | 0,0  | -3,8 | 0,0  | 0,0  | 0,0  | 0,0  | 0,0  | 0,0  | 0,0  |
| Chrbonín                | 0,0  | 0,0  | 0,0  | 0,0  | 0,0  | 0,0  | 0,0  | 0,0  | 0,0  | 0,0  | 0,0  | 0,0  | 0,0  | 0,0  | 0,0  | 0,0  | 0,0  | 0,0  | 0,0  | 0,0  | 0,0  | 0,0  |
| Chýnov                  | 0,5  | 0,0  | 0,0  | 2,0  | 0,0  | -0,5 | -0,5 | -1,0 | -1,0 | -0,5 | 1,0  | -0,5 | 0,5  | 0,0  | 0,5  | 0,0  | 0,4  | -0,4 | 0,0  | 0,0  | -0,4 | 1,3  |
| Jedlany                 | 0,0  | 0,0  | 0,0  | 0,0  | 0,0  | 0,0  | 0,0  | 0,0  | 0,0  | 0,0  | 0,0  | 0,0  | 0,0  | 0,0  | 0,0  | 0,0  | 0,0  | 0,0  | 0,0  | 0,0  | 0,0  | 0,0  |
| Jistebnice              | -0,5 | 0,0  | 0,0  | -0,5 | 0,0  | 0,5  | 0,0  | 0,0  | 0,0  | 0,0  | 0,0  | 0,5  | -1,5 | 0,0  | 0,0  | 0,0  | -0,5 | 0,0  | -0,5 | -1,0 | -0,5 | 0,5  |
| Košice                  | 0,0  | 0,0  | 0,0  | 0,0  | -1,4 | 0,0  | 0,0  | 0,0  | 0,0  | 0,0  | 0,0  | 0,0  | 0,0  | 0,0  | 0,0  | 1,4  | 1,4  | -1,4 | 0,0  | 0,0  | -1,3 | 2,6  |
| Košín                   | 0,0  | 0,0  | 0,0  | 0,0  | 0,0  | 0,0  | 0,0  | 0,0  | 0,0  | 0,0  | 0,0  | 0,0  | 0,0  | 0,0  | 0,0  | 0,0  | 0,0  | 0,0  | 0,0  | 0,0  | 0,0  | 0,0  |
| Krátošice               | 0,0  | 0,0  | 0,0  | 0,0  | 0,0  | 0,0  | 0,0  | 0,0  | 8,7  | 0,0  | 0,0  | 0,0  | 0,0  | 0,0  | 0,0  | 0,0  | 0,0  | 0,0  | 0,0  | 0,0  | 0,0  | 0,0  |
| Krtov                   | 15,3 | 0,0  | 7,3  | 0,0  | 0,0  | 0,0  | 0,0  | 0,0  | 0,0  | 0,0  | 0,0  | 0,0  | 0,0  | 0,0  | 0,0  | 0,0  | 0,0  | 0,0  | 0,0  | 0,0  | 0,0  | 0,0  |
| Libějice                | 0,0  | 0,0  | 0,0  | 0,0  | 0,0  | 0,0  | 0,0  | 0,0  | 0,0  | 0,0  | 0,0  | 0,0  | 0,0  | 0,0  | 0,0  | 0,0  | 0,0  | 0,0  | 0,0  | 0,0  | 0,0  | 0,0  |
| Lom                     | 0,0  | 0,0  | 7,2  | 0,0  | 0,0  | 0,0  | 0,0  | 0,0  | -7,3 | 0,0  | 0,0  | 0,0  | 0,0  | 0,0  | 0,0  | 0,0  | 0,0  | 0,0  | 0,0  | 0,0  | 0,0  | 0,0  |
| Mašovice (městys)       | 0,0  | 0,0  | 0,0  | 0,6  | 0,0  | 0,0  | 0,0  | -0,6 | 0,0  | 0,0  | 0,6  | -0,6 | -0,6 | 0,6  | 2,3  | 0,0  | -1,7 | -0,6 | 2,2  | 0,5  | -1,1 | 0,0  |
| Meziříčí                | 0,0  | 0,0  | 0,0  | 0,0  | 0,0  | 0,0  | 0,0  | 0,0  | 0,0  | 0,0  | 0,0  | 0,0  | 0,0  | 0,0  | 0,0  | 0,0  | 0,0  | 0,0  | 0,0  | 0,0  | 0,0  | 0,0  |
| Mladá Vožice            | 2,2  | 0,0  | -1,1 | -0,4 | -0,4 | -0,7 | 0,0  | -0,7 | 0,4  | -0,4 | -0,4 | 0,0  | 0,4  | -1,1 | 0,0  | 1,8  | 0,0  | 0,0  | 0,0  | 0,0  | 0,0  | 0,7  |
| Mlýny                   | 0,0  | 0,0  | 0,0  | 0,0  | 0,0  | 0,0  | 0,0  | 0,0  | 0,0  | 0,0  | 0,0  | 0,0  | 0,0  | 0,0  | 0,0  | 0,0  | 0,0  | 0,0  | 0,0  | 0,0  | 0,0  | 0,0  |
| Nadějkov                | 0,0  | 0,0  | 0,0  | 0,0  | 0,0  | 0,0  | -1,4 | 0,0  | 0,0  | 0,0  | 0,0  | 0,0  | 0,0  | 0,0  | 0,0  | 0,0  | 0,0  | 0,0  | -1,3 | 0,0  | 0,0  | 1,4  |
| Nasavrky                | 0,0  | 0,0  | 0,0  | 0,0  | 0,0  | 0,0  | 0,0  | 0,0  | 0,0  | 0,0  | 0,0  | 0,0  | 0,0  | 0,0  | 23,8 | 0,0  | 0,0  | 0,0  | 0,0  | 0,0  | 0,0  | 0,0  |
| Nemyšl                  | 0,0  | 0,0  | 0,0  | 0,0  | 0,0  | 0,0  | 0,0  | 0,0  | 0,0  | 0,0  | 0,0  | 0,0  | 0,0  | 0,0  | -3,5 | 0,0  | 0,0  | 0,0  | 0,0  | 3,4  | 3,3  | 0,0  |
| Nová Ves u Chýnova      | -2,4 | 0,0  | 0,0  | 0,0  | 0,0  | 0,0  | 0,0  | 0,0  | 0,0  | 0,0  | 0,0  | 0,0  | 0,0  | 0,0  | 0,0  | 0,0  | 0,0  | 0,0  | 0,0  | 0,0  | 0,0  | 0,0  |
| Nová Ves u Mladé Vožice | 0,0  | 0,0  | 0,0  | 0,0  | 0,0  | 0,0  | 0,0  | 0,0  | 0,0  | 0,0  | 0,0  | 0,0  | 0,0  | 0,0  | 0,0  | 0,0  | 0,0  | 0,0  | 0,0  | 0,0  | 0,0  | 0,0  |
| Oldřichov               | -4,1 | 0,0  | 0,0  | 0,0  | 0,0  | 0,0  | 0,0  | -4,1 | 0,0  | 0,0  | 0,0  | 0,0  | 0,0  | 0,0  | 0,0  | 0,0  | -4,2 | 0,0  | 0,0  | -9,2 | 0,0  | 0,0  |
| Opařany                 | 0,7  | -0,7 | -0,7 | 1,4  | 0,0  | 0,7  | 2,1  | 0,0  | 0,0  | 0,7  | -0,7 | 0,0  | 0,0  | 0,0  | 0,0  | 0,0  | 0,0  | 0,0  | 0,0  | 0,7  | 0,0  | 0,7  |
| Planá nad Lužnicí       | 1,7  | -0,7 | -1,0 | 1,0  | -0,3 | 2,0  | -0,3 | -0,7 | 0,0  | 0,7  | -1,3 | -0,3 | -0,6 | -0,3 | -0,3 | 1,5  | 0,0  | 0,6  | 0,5  | -0,3 | -0,8 | 0,3  |
| Pohnánek                | 0,0  | 0,0  | 0,0  | 0,0  | 0,0  | 0,0  | 0,0  | 0,0  | 0,0  | 0,0  | 0,0  | 0,0  | 0,0  | 0,0  | 0,0  | 0,0  | 0,0  | 0,0  | 0,0  | 0,0  | 0,0  | 0,0  |
| Pohnání                 | 0,0  | 0,0  | 0,0  | 0,0  | 0,0  | 0,0  | 0,0  | 0,0  | 0,0  | 0,0  | 0,0  | 0,0  | 0,0  | 0,0  | 0,0  | 0,0  | 0,0  | 0,0  | 0,0  | 0,0  | 0,0  | 0,0  |
| Pojbuky                 | 0,0  | -6,4 | 0,0  | 0,0  | 0,0  | 0,0  | 0,0  | 7,3  | 0,0  | 0,0  | 0,0  | 0,0  | 0,0  | 0,0  | -8,2 | 0,0  | 0,0  | 0,0  | 0,0  | 0,0  | 0,0  | 0,0  |
| Psárov                  | 0,0  | 0,0  | 0,0  | 0,0  | 0,0  | 0,0  | 0,0  | 0,0  | 0,0  | 0,0  | 0,0  | 0,0  | 0,0  | 0,0  | 0,0  | 0,0  | 0,0  | 0,0  | 0,0  | 0,0  | -8,2 | 0,0  |
| Radenín                 | 0,0  | 0,0  | 0,0  | 0,0  | 0,0  | 0,0  | 0,0  | 0,0  | 0,0  | 0,0  | 0,0  | 0,0  | 0,0  | 0,0  | 0,0  | 0,0  | 0,0  | 0,0  | 0,0  | 0,0  | 0,0  | 0,0  |

|  |      |      |      |      |      |      |      |      |      |      |      |      |      |      |      |     |      |      |      |      |      |     |
|--|------|------|------|------|------|------|------|------|------|------|------|------|------|------|------|-----|------|------|------|------|------|-----|
| Radčice                                | 0,0  | 0,0  | 0,0  | 11,4 | -7,8 | -4,0 | 0,0  | 0,0  | -8,0 | 0,0  | 0,0  | 8,6  | 0,0  | 0,0  | 0,0  | 0,0 | 0,0  | 0,0  | 0,0  | 0,0  | 0,0  | 0,0 |
| Radimovice u Tábora                    | 0,0  | 0,0  | 0,0  | 0,0  | 0,0  | 0,0  | 0,0  | 0,0  | 0,0  | 0,0  | 0,0  | 0,0  | 0,0  | 0,0  | 0,0  | 0,0 | 0,0  | 0,0  | 0,0  | 0,0  | 0,0  | 0,0 |
| Radimovice u Želče                     | 0,0  | 3,3  | 0,0  | 0,0  | 0,0  | 0,0  | 0,0  | 0,0  | 0,0  | 0,0  | 0,0  | 0,0  | 0,0  | 0,0  | 0,0  | 0,0 | 0,0  | 0,0  | 0,0  | 0,0  | 0,0  | 0,0 |
| Radkov                                 | 0,0  | 0,0  | 0,0  | 0,0  | 0,0  | 0,0  | 0,0  | 0,0  | 0,0  | 0,0  | 0,0  | 0,0  | 0,0  | -7,3 | 0,0  | 0,0 | 0,0  | 0,0  | 0,0  | 0,0  | 0,0  | 0,0 |
| Rataje                                 | 0,0  | 0,0  | 0,0  | 0,0  | 0,0  | 0,0  | 0,0  | 0,0  | 0,0  | 0,0  | 0,0  | 14,5 | 0,0  | 0,0  | 0,0  | 0,0 | 0,0  | 0,0  | 0,0  | -4,8 | 0,0  | 0,0 |
| Ratibořské Hory                        | 0,0  | 0,0  | 0,0  | -3,9 | 1,3  | 1,3  | 0,0  | 0,0  | -1,3 | 1,3  | 0,0  | 0,0  | -1,4 | -1,4 | 0,0  | 0,0 | 0,0  | 0,0  | 1,3  | 0,0  | 0,0  | 0,0 |
| Rodná                                  | 0,0  | 0,0  | 0,0  | 0,0  | 0,0  | 0,0  | 0,0  | 0,0  | 0,0  | 0,0  | 0,0  | 0,0  | 0,0  | 0,0  | 0,0  | 0,0 | 0,0  | 0,0  | 0,0  | 0,0  | 0,0  | 0,0 |
| Řemíčov                                | 0,0  | 0,0  | 0,0  | 0,0  | 0,0  | 0,0  | 0,0  | 0,0  | 0,0  | 0,0  | 0,0  | 0,0  | 0,0  | 0,0  | 0,0  | 0,0 | 0,0  | 0,0  | 0,0  | 0,0  | 0,0  | 0,0 |
| Řepeč                                  | 0,0  | 0,0  | 0,0  | 0,0  | 0,0  | 0,0  | 0,0  | 4,6  | 0,0  | 0,0  | 0,0  | 0,0  | 0,0  | 0,0  | 0,0  | 0,0 | -4,0 | 7,9  | 0,0  | 0,0  | 0,0  | 0,0 |
| Sezimovo Ústí                          | -0,5 | 0,1  | -0,4 | 0,3  | -0,3 | 0,0  | -0,3 | -0,9 | -0,3 | -0,8 | -0,7 | -0,1 | -0,8 | -1,2 | -0,1 | 0,1 | 0,4  | 0,4  | -0,7 | -0,1 | -0,1 | 0,1 |
| Skopytce                               | 0,0  | 0,0  | 0,0  | 0,0  | 0,0  | 0,0  | 0,0  | 0,0  | 0,0  | 0,0  | 0,0  | 0,0  | 0,0  | 0,0  | 0,0  | 0,0 | -6,7 | 0,0  | 0,0  | 0,0  | 0,0  | 0,0 |
| Skřýchov u Mašic                       | 0,0  | 0,0  | 0,0  | 0,0  | 0,0  | 0,0  | 0,0  | 0,0  | 0,0  | 0,0  | 0,0  | 0,0  | 0,0  | 0,0  | 0,0  | 0,0 | 0,0  | 0,0  | 0,0  | 0,0  | 0,0  | 7,5 |
| Slapsko                                | 0,0  | 0,0  | 0,0  | 0,0  | 0,0  | 0,0  | 0,0  | 0,0  | 0,0  | 0,0  | 0,0  | 0,0  | 0,0  | 0,0  | 0,0  | 0,0 | 0,0  | 0,0  | 0,0  | 0,0  | 0,0  | 0,0 |
| Slapy                                  | 0,0  | 0,0  | -2,6 | 0,0  | 0,0  | 0,0  | 0,0  | -2,6 | -2,6 | 0,0  | 0,0  | 0,0  | 0,0  | 0,0  | 0,0  | 2,1 | 0,0  | 2,1  | 2,1  | 0,0  | 0,0  | 0,0 |
| Smilovy Hory                           | 0,0  | -3,8 | 0,0  | 0,0  | 0,0  | 0,0  | 0,0  | 0,0  | 0,0  | 0,0  | 2,3  | 0,0  | 0,0  | 0,0  | 0,0  | 0,0 | 0,0  | 0,0  | 0,0  | 0,0  | 0,0  | 0,0 |
| Stádlec (městys)                       | -1,6 | -4,8 | -3,3 | -3,4 | 0,0  | 1,7  | 0,0  | 0,0  | 0,0  | 0,0  | 0,0  | 0,0  | 0,0  | -1,6 | 0,0  | 0,0 | -1,6 | 0,0  | 0,0  | -1,8 | 0,0  | 1,8 |
| Sudoměřice u Bechyně                   | 0,0  | 1,5  | 0,0  | -1,5 | 0,0  | 3,2  | 0,0  | 0,0  | 0,0  | 0,0  | 0,0  | 1,6  | -4,6 | -1,5 | 1,5  | 0,0 | -2,9 | 0,0  | -3,0 | -1,5 | 5,7  | 0,0 |
| Sudoměřice u Tábora                    | 0,0  | 0,0  | 0,0  | 0,0  | 0,0  | 0,0  | 0,0  | 0,0  | 3,5  | 0,0  | -7,2 | 0,0  | 0,0  | 0,0  | 0,0  | 0,0 | 0,0  | 0,0  | 0,0  | 3,3  | 0,0  | 0,0 |
| Svrabov                                | 0,0  | 0,0  | 0,0  | 0,0  | 0,0  | 0,0  | 0,0  | 0,0  | 0,0  | 0,0  | 0,0  | 0,0  | 0,0  | 0,0  | 0,0  | 0,0 | 0,0  | 0,0  | 0,0  | 0,0  | 0,0  | 0,0 |
| Šebířov                                | 0,0  | 0,0  | 0,0  | 0,0  | 0,0  | 0,0  | 0,0  | 0,0  | 0,0  | 0,0  | 0,0  | 0,0  | 0,0  | 0,0  | 0,0  | 0,0 | 0,0  | 0,0  | 0,0  | 0,0  | 0,0  | 0,0 |
| Turovec                                | nic  | nic  | 0,0  | 0,0  | 0,0  | 0,0  | 0,0  | 0,0  | 0,0  | 0,0  | 0,0  | 0,0  | 0,0  | 0,0  | 0,0  | 0,0 | 0,0  | 0,0  | 0,0  | 4,1  | 0,0  | 0,0 |
| Ústrašice                              | -9,7 | 0,0  | 4,8  | 0,0  | 0,0  | 0,0  | 0,0  | 0,0  | 0,0  | -5,0 | 9,9  | 0,0  | -4,8 | 0,0  | 0,0  | 0,0 | 0,0  | 0,0  | 0,0  | 3,0  | 0,0  | 0,0 |
| Vilice                                 | 0,0  | 0,0  | 0,0  | 0,0  | 0,0  | 0,0  | 0,0  | 0,0  | 0,0  | 0,0  | 0,0  | 0,0  | 0,0  | 0,0  | 0,0  | 0,0 | 0,0  | 0,0  | 0,0  | 0,0  | 0,0  | 0,0 |
| Vlčeves                                | 0,0  | 0,0  | 0,0  | 0,0  | 0,0  | 0,0  | 0,0  | 0,0  | 0,0  | 0,0  | 0,0  | 0,0  | 0,0  | 0,0  | 0,0  | 0,0 | 0,0  | 0,0  | 0,0  | 12,8 | 0,0  | 0,0 |
| Vodice                                 | 0,0  | 0,0  | 0,0  | 0,0  | 0,0  | 0,0  | 0,0  | 0,0  | 0,0  | 0,0  | 0,0  | 0,0  | 0,0  | 0,0  | 0,0  | 0,0 | 0,0  | 0,0  | 5,5  | 0,0  | 0,0  | 0,0 |
| Zadní Střítež                          | 0,0  | 0,0  | 0,0  | 0,0  | 0,0  | 0,0  | 0,0  | 0,0  | 0,0  | 0,0  | 0,0  | 0,0  | 0,0  | 0,0  | 0,0  | 0,0 | 0,0  | 0,0  | 0,0  | 0,0  | 0,0  | 0,0 |
| Záhoří                                 | 0,0  | 0,0  | 0,0  | 28,8 | 0,0  | 0,0  | 0,0  | 0,0  | 0,0  | 0,0  | 0,0  | 0,0  | 0,0  | 0,0  | 0,0  | 0,0 | 0,0  | 0,0  | 0,0  | 0,0  | 19,6 | 0,0 |
| Zhoř u Mladé Vožice                    | 0,0  | 0,0  | 0,0  | 0,0  | 0,0  | 0,0  | 0,0  | 0,0  | 0,0  | 0,0  | 0,0  | 0,0  | 0,0  | 0,0  | 0,0  | 0,0 | 0,0  | 0,0  | 0,0  | 0,0  | 0,0  | 0,0 |
| Zhoř u Tábora                          | 0,0  | 0,0  | 0,0  | 0,0  | 0,0  | 0,0  | 0,0  | 0,0  | 0,0  | 0,0  | 0,0  | 0,0  | 0,0  | 0,0  | 0,0  | 0,0 | 0,0  | 0,0  | 0,0  | 0,0  | 0,0  | 0,0 |
| Želeč                                  | -1,4 | -4,1 | 0,0  | 0,0  | 0,0  | 1,3  | -1,3 | 0,0  | 5,2  | 0,0  | -3,9 | 0,0  | 0,0  | 0,0  | 0,0  | 0,0 | 0,0  | -1,1 | -2,2 | 0,0  | 0,0  | 0,0 |
| Venkov celkem                          | -0,5 | -0,2 | 0,0  | 0,1  | -0,4 | 0,5  | 0,3  | -0,2 | 0,2  | 0,0  | -0,2 | 0,6  | -0,4 | -0,6 | 0,1  | 0,1 | -0,3 | 0,1  | -0,3 | 0,3  | 0,1  | 0,0 |
| Periferní venkov celkem                | -0,2 | -0,8 | 0,0  | 0,2  | 0,0  | 0,0  | -0,2 | 0,0  | -0,2 | 0,0  | 0,2  | 0,0  | 0,0  | 0,0  | -0,9 | 0,0 | -0,4 | 0,0  | 0,0  | 0,0  | 0,0  | 0,2 |
| Města celkem                           | 0,4  | -1,4 | 0,1  | -0,9 | -0,3 | -0,6 | -0,3 | -1,1 | -0,2 | -0,2 | -0,8 | -0,5 | -0,2 | -0,5 | -0,1 | 0,3 | -0,6 | -1,0 | 0,0  | -0,9 | -0,5 | 1,5 |
| Suburbánní zóna celkem                 | -0,4 | -0,2 | -0,5 | 0,4  | -0,2 | 0,4  | -0,2 | -0,7 | 0,0  | -0,5 | -0,6 | -0,2 | -0,5 | -0,1 | 0,1  | 0,6 | 0,0  | 0,2  | -0,1 | 0,1  | -0,3 | 0,1 |
| Venkov včetně periferií a měst celkový | 0,0  | -0,8 | 0,0  | -0,4 | -0,3 | -0,1 | -0,1 | -0,6 | -0,1 | -0,1 | -0,4 | 0,0  | -0,2 | -0,4 | -0,1 | 0,2 | -0,5 | -0,4 | -0,1 | -0,3 | -0,2 | 0,6 |

Zdroj:KS ČSÚ (2014), vlastní zpracování

Příloha 10: Střední stav obyvatel obcí v OPR Tábor za roky 1992 – 2013

| Název obce              | 1992     | 1993     | 1994     | 1995     | 1996     | 1997     | 1998     | 1999     | 2000     | 2001     | 2002     | 2003     | 2004     | 2005     | 2006     | 2007     | 2008     | 2009     | 2010     | 2011     | 2012     | 2013     |
|-------------------------|----------|----------|----------|----------|----------|----------|----------|----------|----------|----------|----------|----------|----------|----------|----------|----------|----------|----------|----------|----------|----------|----------|
| Balkova Lhota           | 121      | 122      | 121      | 121      | 119      | 116      | 112      | 114      | 117      | 123      | 122      | 122      | 122      | 121      | 120      | 118      | 115      | 114      | 117      | 120      | 125      | 127      |
| Bečice                  | 65       | 64       | 65       | 63       | 62       | 62       | 61       | 63       | 65       | 66       | 69       | 74       | 74       | 72       | 74       | 78       | 77       | 73       | 72       | 77       | 76       | 74       |
| Bechyně                 | 619<br>5 | 617<br>7 | 614<br>9 | 614<br>8 | 614<br>7 | 614<br>0 | 610<br>9 | 609<br>5 | 607<br>1 | 592<br>9 | 587<br>5 | 579<br>5 | 572<br>5 | 568<br>8 | 564<br>8 | 558<br>6 | 554<br>9 | 551<br>3 | 547<br>0 | 537<br>1 | 529<br>6 | 524<br>1 |
| Běleč                   | 183      | 180      | 174      | 166      | 159      | 156      | 162      | 170      | 187      | 184      | 182      | 183      | 181      | 179      | 179      | 180      | 181      | 183      | 180      | 179      | 177      | 177      |
| Borotín                 | 541      | 543      | 536      | 527      | 519      | 511      | 511      | 511      | 507      | 509      | 509      | 516      | 525      | 532      | 532      | 532      | 555      | 584      | 601      | 623      | 639      | 656      |
| Bradáčov                | 91       | 87       | 84       | 84       | 85       | 83       | 81       | 81       | 81       | 74       | 73       | 72       | 71       | 69       | 69       | 66       | 60       | 57       | 56       | 58       | 57       | 55       |
| Březnice                | 197      | 197      | 197      | 199      | 205      | 214      | 216      | 216      | 220      | 223      | 215      | 203      | 198      | 195      | 190      | 186      | 183      | 182      | 186      | 198      | 199      | 200      |
| Černýšovice             | 87       | 80       | 76       | 72       | 67       | 64       | 64       | 68       | 72       | 87       | 86       | 84       | 82       | 80       | 76       | 71       | 71       | 72       | 74       | 77       | 77       | 75       |
| Dlouhá Lhota            | 176      | 174      | 170      | 169      | 171      | 173      | 172      | 169      | 169      | 173      | 172      | 173      | 171      | 170      | 170      | 169      | 168      | 167      | 167      | 167      | 167      | 167      |
| Dobronice u Bechyně     | 115      | 113      | 110      | 104      | 97       | 88       | 84       | 86       | 88       | 101      | 104      | 105      | 103      | 104      | 104      | 104      | 104      | 108      | 110      | 116      | 115      | 114      |
| Dolní Hořice            | 878      | 875      | 871      | 859      | 836      | 818      | 813      | 810      | 808      | 820      | 804      | 795      | 799      | 794      | 789      | 798      | 807      | 819      | 814      | 814      | 816      | 824      |
| Dolní Hrachovice        | 149      | 148      | 146      | 140      | 136      | 131      | 135      | 141      | 143      | 142      | 138      | 137      | 137      | 141      | 142      | 144      | 144      | 142      | 138      | 136      | 137      | 137      |
| Dražice                 | 582      | 590      | 593      | 604      | 625      | 642      | 653      | 664      | 669      | 675      | 684      | 694      | 697      | 699      | 714      | 745      | 765      | 771      | 783      | 789      | 803      | 806      |
| Dražičky                | 77       | 75       | 72       | 72       | 71       | 71       | 72       | 74       | 74       | 72       | 74       | 75       | 77       | 84       | 99       | 110      | 115      | 124      | 134      | 138      | 139      | 143      |
| Drhovice                | 181      | 185      | 185      | 182      | 183      | 185      | 188      | 189      | 187      | 189      | 189      | 188      | 184      | 182      | 179      | 179      | 181      | 187      | 196      | 203      | 210      | 215      |
| Haškocova Lhota         | 85       | 84       | 89       | 93       | 94       | 93       | 91       | 90       | 86       | 84       | 81       | 80       | 81       | 79       | 78       | 75       | 71       | 70       | 69       | 67       | 72       | 75       |
| Hlasivo                 | 202      | 201      | 200      | 202      | 199      | 194      | 192      | 189      | 183      | 179      | 181      | 181      | 182      | 181      | 181      | 178      | 175      | 173      | 173      | 170      | 173      | 175      |
| Hodětín                 | 122      | 115      | 106      | 104      | 101      | 95       | 85       | 82       | 87       | 91       | 92       | 94       | 94       | 92       | 87       | 86       | 88       | 93       | 94       | 83       | 89       | 93       |
| Hodonice                | 111      | 106      | 102      | 105      | 108      | 111      | 114      | 116      | 122      | 127      | 127      | 127      | 127      | 131      | 135      | 148      | 163      | 161      | 159      | 151      | 145      | 144      |
| Chotoviny               | 150<br>5 | 150<br>1 | 150<br>2 | 153<br>1 | 152<br>4 | 153<br>1 | 154<br>5 | 153<br>9 | 152<br>8 | 152<br>7 | 154<br>3 | 156<br>5 | 159<br>9 | 161<br>6 | 161<br>0 | 163<br>2 | 167<br>6 | 170<br>9 | 171<br>3 | 168<br>4 | 169<br>5 | 171<br>6 |
| Choustník               | 620      | 613      | 612      | 614      | 610      | 602      | 554      | 513      | 518      | 521      | 509      | 513      | 521      | 526      | 521      | 515      | 515      | 508      | 504      | 503      | 512      | 514      |
| Chronín                 | 152      | 150      | 147      | 148      | 150      | 150      | 151      | 153      | 152      | 142      | 140      | 140      | 142      | 142      | 140      | 140      | 142      | 142      | 145      | 144      | 140      | 143      |
| Chýnov                  | 204<br>2 | 203<br>1 | 201<br>4 | 198<br>9 | 197<br>6 | 197<br>9 | 200<br>5 | 203<br>3 | 203<br>6 | 202<br>6 | 209<br>8 | 211<br>4 | 214<br>2 | 216<br>8 | 218<br>8 | 223<br>0 | 227<br>3 | 229<br>4 | 231<br>2 | 235<br>2 | 237<br>0 | 239<br>9 |
| Jedlany                 | 76       | 75       | 74       | 68       | 67       | 67       | 64       | 60       | 62       | 67       | 64       | 62       | 60       | 60       | 61       | 62       | 61       | 62       | 65       | 78       | 82       | 83       |
| Jistebnice              | 214<br>2 | 213<br>7 | 214<br>4 | 214<br>6 | 214<br>3 | 213<br>6 | 212<br>9 | 212<br>2 | 209<br>6 | 205<br>0 | 203<br>6 | 201<br>7 | 200<br>5 | 200<br>7 | 200<br>9 | 200<br>7 | 201<br>2 | 203<br>2 | 203<br>4 | 201<br>2 | 201<br>0 | 200<br>8 |
| Košice                  | 697      | 693      | 690      | 691      | 695      | 695      | 699      | 704      | 700      | 693      | 682      | 685      | 685      | 688      | 710      | 721      | 720      | 723      | 723      | 735      | 749      | 763      |
| Košín                   | 67       | 67       | 65       | 64       | 65       | 62       | 58       | 56       | 55       | 65       | 64       | 63       | 61       | 58       | 55       | 56       | 59       | 62       | 64       | 75       | 78       | 78       |
| Krátošice               | 80       | 80       | 97       | 114      | 113      | 115      | 117      | 116      | 115      | 117      | 124      | 129      | 127      | 126      | 122      | 116      | 113      | 113      | 111      | 101      | 100      | 99       |
| Krtov                   | 131      | 133      | 137      | 137      | 135      | 132      | 129      | 132      | 136      | 142      | 142      | 142      | 144      | 145      | 146      | 147      | 149      | 147      | 146      | 143      | 141      | 145      |
| Libějice                | 103      | 101      | 98       | 100      | 103      | 103      | 102      | 99       | 97       | 108      | 105      | 103      | 102      | 104      | 107      | 106      | 106      | 106      | 103      | 111      | 114      | 118      |
| Lom                     | 144      | 140      | 139      | 142      | 142      | 139      | 139      | 138      | 137      | 135      | 136      | 139      | 138      | 143      | 148      | 150      | 150      | 147      | 148      | 152      | 156      | 159      |
| Malšice                 | 182<br>8 | 182<br>5 | 181<br>9 | 181<br>3 | 179<br>4 | 178<br>4 | 177<br>5 | 176<br>0 | 175<br>2 | 169<br>7 | 167<br>9 | 168<br>8 | 170<br>3 | 170<br>5 | 172<br>3 | 175<br>3 | 178<br>3 | 181<br>8 | 185<br>2 | 185<br>2 | 183<br>8 | 183<br>4 |
| Meziříčí                | 132      | 128      | 126      | 123      | 121      | 120      | 120      | 119      | 124      | 130      | 131      | 130      | 138      | 145      | 150      | 159      | 164      | 170      | 173      | 168      | 168      | 167      |
| Mladá Vožice            | 277<br>0 | 275<br>6 | 274<br>7 | 274<br>9 | 275<br>5 | 274<br>6 | 272<br>5 | 272<br>7 | 272<br>9 | 272<br>1 | 273<br>8 | 276<br>0 | 277<br>6 | 277<br>6 | 276<br>3 | 274<br>5 | 272<br>3 | 272<br>5 | 271<br>5 | 271<br>4 | 271<br>4 | 271<br>5 |
| Mlýny                   | 137      | 130      | 122      | 132      | 143      | 144      | 147      | 150      | 149      | 148      | 145      | 145      | 142      | 137      | 134      | 135      | 138      | 138      | 138      | 141      | 141      | 139      |
| Nadějkov                | 792      | 784      | 774      | 758      | 744      | 738      | 734      | 733      | 729      | 737      | 737      | 746      | 755      | 751      | 746      | 744      | 741      | 742      | 744      | 742      | 739      | 740      |
| Nasavrky                | 30       | 31       | 33       | 35       | 34       | 32       | 33       | 31       | 29       | 31       | 34       | 37       | 40       | 43       | 42       | 47       | 59       | 67       | 73       | 80       | 84       | 86       |
| Nemyšl                  | 339      | 328      | 331      | 314      | 308      | 298      | 291      | 283      | 281      | 281      | 278      | 275      | 277      | 282      | 288      | 289      | 287      | 290      | 300      | 298      | 300      | 297      |
| Nová Ves u Chýnova      | 425      | 419      | 235      | 234      | 231      | 231      | 233      | 234      | 233      | 226      | 229      | 236      | 242      | 249      | 257      | 266      | 272      | 276      | 283      | 292      | 295      | 302      |
| Nová Ves u Mladé Vožice | 193      | 189      | 187      | 182      | 177      | 174      | 170      | 168      | 172      | 191      | 185      | 179      | 180      | 180      | 181      | 183      | 182      | 180      | 178      | 175      | 174      | 174      |
| Oldřichov               | 246      | 236      | 238      | 242      | 244      | 247      | 247      | 246      | 241      | 236      | 230      | 227      | 228      | 230      | 234      | 241      | 238      | 229      | 223      | 218      | 226      | 225      |
| Opařany                 | 141<br>5 | 141<br>2 | 141<br>6 | 142<br>1 | 141<br>4 | 141<br>1 | 140<br>9 | 140<br>2 | 140<br>4 | 138<br>4 | 138<br>7 | 137<br>5 | 136<br>9 | 137<br>0 | 136<br>4 | 136<br>6 | 137<br>5 | 138<br>7 | 140<br>3 | 142<br>0 | 143<br>2 | 142<br>5 |
| Planá nad Lužnicí       | 290<br>2 | 290<br>4 | 293<br>9 | 298<br>2 | 299<br>0 | 298<br>2 | 299<br>4 | 299<br>8 | 300<br>1 | 303<br>4 | 305<br>3 | 310<br>1 | 317<br>8 | 326<br>6 | 333<br>0 | 340<br>5 | 349<br>9 | 360<br>5 | 372<br>9 | 378<br>9 | 386<br>0 | 389<br>8 |
| Pohnánek                | 68       | 68       | 67       | 63       | 62       | 59       | 59       | 61       | 59       | 59       | 60       | 61       | 62       | 61       | 61       | 60       | 59       | 59       | 58       | 57       | 55       | 54       |
| Pohnání                 | 93       | 81       | 72       | 94       | 96       | 95       | 92       | 90       | 90       | 90       | 89       | 89       | 88       | 84       | 80       | 77       | 75       | 77       | 79       | 79       | 80       | 80       |
| Pojbuky                 | 157      | 156      | 156      | 148      | 141      | 140      | 139      | 138      | 136      | 126      | 122      | 117      | 119      | 122      | 122      | 119      | 116      | 115      | 115      | 115      | 118      | 118      |
| Pšárov                  | 184      | 178      | 175      | 179      | 177      | 176      | 175      | 172      | 169      | 160      | 154      | 152      | 149      | 145      | 143      | 144      | 141      | 136      | 131      | 123      | 122      | 117      |
| Radenín                 | 500      | 497      | 494      | 480      | 464      | 457      | 458      | 449      | 436      | 440      | 443      | 448      | 447      | 450      | 465      | 488      | 495      | 498      | 507      | 515      | 512      | 512      |
| Radětice                | 273      | 265      | 264      | 264      | 257      | 251      | 253      | 256      | 251      | 243      | 237      | 232      | 233      | 233      | 226      | 222      | 220      | 220      | 220      | 224      | 234      | 234      |

|                      |          |          |          |          |          |          |          |          |          |          |          |          |          |          |          |          |          |          |          |          |          |          |
|----------------------|----------|----------|----------|----------|----------|----------|----------|----------|----------|----------|----------|----------|----------|----------|----------|----------|----------|----------|----------|----------|----------|----------|
| Radimovice u Tábora  | 64       | 62       | 59       | 57       | 55       | 56       | 56       | 63       | 65       | 63       | 63       | 64       | 61       | 60       | 62       | 62       | 62       | 66       | 69       | 70       | 69       | 68       |
| Radimovice u Želče   | 314      | 306      | 303      | 306      | 299      | 297      | 304      | 305      | 312      | 330      | 341      | 351      | 356      | 363      | 373      | 378      | 376      | 375      | 380      | 387      | 392      | 396      |
| Radkov               | 152      | 145      | 141      | 143      | 145      | 142      | 141      | 140      | 139      | 144      | 140      | 136      | 136      | 138      | 145      | 157      | 167      | 169      | 167      | 167      | 169      | 166      |
| Rataje               | 213      | 206      | 200      | 194      | 193      | 192      | 195      | 197      | 195      | 199      | 200      | 208      | 213      | 214      | 216      | 211      | 203      | 206      | 210      | 209      | 204      | 201      |
| Ratibořské Hory      | 754      | 755      | 758      | 761      | 766      | 773      | 776      | 776      | 769      | 745      | 746      | 746      | 740      | 734      | 736      | 735      | 734      | 745      | 752      | 753      | 748      | 734      |
| Rodná                | 127      | 130      | 133      | 119      | 115      | 111      | 111      | 113      | 112      | 116      | 114      | 112      | 108      | 103      | 98       | 96       | 92       | 88       | 88       | 91       | 88       | 86       |
| Řemíčov              | 100      | 97       | 93       | 87       | 84       | 85       | 85       | 89       | 92       | 88       | 86       | 82       | 81       | 82       | 81       | 79       | 76       | 74       | 73       | 68       | 67       | 70       |
| Řepeč                | 233      | 232      | 230      | 225      | 216      | 210      | 213      | 218      | 224      | 263      | 265      | 264      | 262      | 262      | 259      | 255      | 253      | 252      | 247      | 254      | 260      | 269      |
| Sezimovo Ústí        | 744<br>4 | 746<br>2 | 745<br>5 | 744<br>4 | 744<br>8 | 746<br>4 | 748<br>4 | 748<br>7 | 748<br>3 | 747<br>8 | 747<br>7 | 745<br>0 | 739<br>8 | 734<br>0 | 729<br>2 | 729<br>1 | 732<br>0 | 733<br>4 | 733<br>0 | 732<br>4 | 730<br>7 | 729<br>3 |
| Skopytce             | 203      | 197      | 177      | 158      | 156      | 158      | 159      | 161      | 163      | 161      | 162      | 161      | 154      | 151      | 150      | 150      | 150      | 148      | 147      | 149      | 150      | 152      |
| Skrýchov u Malšic    | 106      | 106      | 105      | 108      | 112      | 112      | 117      | 120      | 117      | 120      | 123      | 123      | 119      | 118      | 122      | 127      | 129      | 129      | 130      | 132      | 134      | 133      |
| Slapsko              | 158      | 161      | 160      | 157      | 155      | 154      | 153      | 145      | 136      | 128      | 124      | 123      | 124      | 127      | 129      | 139      | 153      | 157      | 156      | 156      | 151      | 155      |
| Slapy                | 395      | 390      | 392      | 393      | 396      | 398      | 393      | 388      | 384      | 417      | 416      | 425      | 438      | 455      | 463      | 466      | 476      | 484      | 485      | 473      | 465      | 458      |
| Smilovy Hory         | 540      | 527      | 515      | 510      | 503      | 493      | 486      | 475      | 458      | 436      | 432      | 439      | 434      | 421      | 415      | 410      | 397      | 381      | 369      | 370      | 369      | 371      |
| Stádlec              | 633      | 624      | 607      | 590      | 587      | 592      | 596      | 597      | 604      | 614      | 621      | 623      | 623      | 630      | 627      | 619      | 611      | 599      | 583      | 565      | 563      | 562      |
| Sudoměfice u Bechyně | 658      | 657      | 654      | 646      | 638      | 631      | 629      | 627      | 620      | 621      | 631      | 645      | 651      | 652      | 661      | 673      | 679      | 672      | 673      | 682      | 700      | 717      |
| Sudoměfice u Tábora  | 294      | 297      | 299      | 295      | 291      | 289      | 290      | 287      | 282      | 278      | 277      | 273      | 273      | 274      | 277      | 281      | 287      | 295      | 296      | 305      | 306      | 306      |
| Svrabov              | 79       | 80       | 80       | 78       | 76       | 75       | 73       | 71       | 67       | 54       | 54       | 53       | 54       | 55       | 55       | 57       | 59       | 59       | 58       | 56       | 57       | 59       |
| Šebířov              | 441      | 430      | 432      | 435      | 430      | 427      | 431      | 430      | 419      | 410      | 402      | 394      | 390      | 387      | 386      | 384      | 374      | 360      | 360      | 363      | 360      | 351      |
| Turovec              | 0        | 0        | 195      | 198      | 199      | 198      | 198      | 201      | 204      | 240      | 236      | 234      | 235      | 233      | 230      | 227      | 229      | 231      | 244      | 246      | 251      | 258      |
| Ústrašice            | 207      | 208      | 208      | 208      | 208      | 210      | 208      | 206      | 202      | 202      | 203      | 205      | 209      | 220      | 232      | 252      | 276      | 295      | 317      | 338      | 345      | 345      |
| Vilice               | 209      | 212      | 209      | 203      | 200      | 197      | 193      | 190      | 186      | 181      | 176      | 175      | 175      | 175      | 173      | 173      | 173      | 173      | 172      | 164      | 158      | 153      |
| Vlčeves              | 132      | 130      | 124      | 119      | 116      | 113      | 114      | 113      | 106      | 97       | 96       | 91       | 84       | 80       | 79       | 78       | 75       | 75       | 75       | 78       | 78       | 77       |
| Vodice               | 257      | 243      | 229      | 221      | 216      | 210      | 206      | 205      | 205      | 204      | 199      | 194      | 192      | 193      | 190      | 187      | 183      | 183      | 183      | 177      | 173      | 167      |
| Zadní Střítež        | 68       | 67       | 65       | 61       | 57       | 53       | 51       | 49       | 47       | 46       | 45       | 43       | 41       | 38       | 35       | 31       | 30       | 33       | 34       | 34       | 32       | 31       |
| Záhoří               | 75       | 73       | 70       | 70       | 70       | 70       | 69       | 66       | 65       | 63       | 63       | 63       | 64       | 64       | 62       | 60       | 59       | 58       | 55       | 51       | 51       | 52       |
| Zhoř u Mladé Vožice  | 90       | 90       | 90       | 88       | 86       | 87       | 86       | 85       | 83       | 90       | 91       | 91       | 90       | 89       | 90       | 93       | 92       | 92       | 96       | 99       | 100      | 101      |
| Zhoř u Tábora        | 162      | 165      | 162      | 158      | 158      | 159      | 157      | 155      | 151      | 159      | 156      | 152      | 151      | 154      | 161      | 164      | 164      | 162      | 160      | 170      | 167      | 164      |
| Želeč                | 733      | 737      | 740      | 749      | 756      | 761      | 758      | 755      | 762      | 773      | 777      | 787      | 798      | 815      | 834      | 855      | 893      | 921      | 924      | 923      | 925      | 924      |

Zdroj: KS ČSU 2014, vlastní zpracování