

Jihočeská univerzita v Českých Budějovicích
Zemědělská fakulta
Katedra cestovního ruchu



Studijní program: B 6208 Ekonomika a management
Studijní obor: Obchodní podnikání – cestovní ruch

**Zhodnocení přírodních a společenských atraktivit cestovního ruchu
ve vybraném regionu
Bakalářská práce**

Vedoucí bakalářské práce:
RNDr. Blažena Gehinová

Autor:
Radek Peťa

Poděkování:

Rád bych poděkoval paní RNDr. Blaženě Gehinové za vedení mé bakalářské práce, za odborné konzultace a cenné rady, které mi pomohly při psaní této práce. Dále děkuji všem spolupracovníkům a oponentovi, bez kterých by má bakalářská práce nevznikla.

Prohlášení:

Prohlašuji, že jsem bakalářskou práci na téma „Zhodnocení přírodních a společenských atraktivit cestovního ruchu ve vybraném regionu“ vypracoval samostatně na základě vlastních poznatků a za odborného vedení vedoucího bakalářské práce RNDr. Blaženy Gehinové. Veškerá použitá literatura a jiné podkladové materiály jsou uvedeny v seznamu použité literatury.

V Táboře, dne.....

.....

Radek Peťa

OBSAH

1. Úvod	1 - 2
2. Přehled literatury	3 - 4
3. Metodika	5
4. Vysočina	6
4.1. Charakteristika přírodních podmínek	6 - 7
4.2. Klimatické podmínky	8
4.3. Kulturní památky	8
4.4. Kultura a zábava	9
4.5. Sportovní aktivity	9 - 10
4.6. Folklor	10
4.7. Zvyky a obyčeje	10 - 11
5. Kulturně – společenské atraktivity cestovního ruchu	11
5.1. Výběr NEJ míst na Vysočině	11 - 12
5.2. Jihlava – sídlo kraje Vysočina	12
5.2.1. Jihlavské katakomby	12
5.2.2. Hudební festival Mahler Jihlava	13
5.3. Památky UNESCO	13
5.3.1. Bazilika Sv. Prokopa	13 - 14
5.3.2. Židovská čtvrť v Třebíči	14
5.3.3. Historické jádro města a zámek v Telči	15
5.3.4. Poutní kostel Sv. Jana Nepomuckého na Zelené Hoře u Žďáru nad Sázavou	16
5.4. Hrady a zámky	17
5.4.1. Hrad Pernštejn	17 - 18
5.4.2. Zámek Náměšť nad Oslavou	18 - 19
5.4.3. Zámek Velké Meziříčí	19
5.4.4. Zámek Chotěboř	20
5.4.5. Zámek Jaroměřice nad Rokytou	20 - 21
5.5. Přírodní atraktivity	21
5.5.1. CHKO Žďárské vrchy	21 - 22
5.5.2. Přírodní rezervace Stvořidla	22 - 23
5.5.3. Údolí řeky Doubravy	23

5.5.4. Rulové skály na Zaječím skoku	23 - 24
5.5.5. Mohelenská Hadcová step	24
5.6. Turistika	24 - 25
5.6.1. Letní turistika	25
5.6.1.1. Pěší turistika, Cykloturistika	25
5.6.1.2. Vodní turistika.....	25 - 26
5.6.2. Zimní turistika.....	26
5.6.2.1. Lyžování	26 - 27
5.7. Společenské atraktivity	27
5.7.1. Festival rekordů a kuriozit Pelhřimov	27 - 28
5.7.2. Folkové prázdniny v Náměšti nad Oslavou.....	28
5.7.3. Tradiční Bítešské hody	29
5.7.4. Úzkokolejná železniční trať Jindřichův Hradec - Obrataň.....	29
5.7.5. Bible kralická	29
5.8. Informační centra.....	30
5.9. Podíl kraje Vysočina na cestovním ruchu v České republice	30
5.10. Terénní výzkum v kraji Vysočina.....	31 - 35
6. Závěr, shrnutí	36
7. Resumé	37
8. Seznam použité literatury	38 - 39
9. Seznam příloh	40

Přílohy

1. ÚVOD

(WTO, 1991) Cestovní ruch je činnost osoby cestující na přechodnou dobu do místa ležícího mimo její běžné prostředí, nezahrnuje cesty v místě bydliště a pravidelné pracovní cesty, přičemž hlavní účel cesty je jiný než výkon výdělečné činnosti v navštíveném místě.

(Petrů, Z., 1994) Cestovní ruch, pokud jde o jeho původní význam, lze považovat za jiný výraz pro cestování.

Cestování se mohlo rozvíjet až po trvalém usazení lidstva. Nebýt vzniku dopravních sítí, a to jak suchozemských, tak i splavných toků řek a rozmachu námořní dopravy, cestovní ruch by nemohl vzniknout. V období starověkého Řecka a Říma protínaly celou Evropu a Asii jantarové a hedvábné cesty. Z řek byly nejvíce využívány například Nil, Rýn, Dunaj nebo Odra. Ve 13. století dominují zámořské objevitelské cesty, jejichž představiteli jsou Krištof Kolumbus (1492), Vasco de Gama (1498) nebo Fernando Magallanes (1519-22).

V roce 1841 byl Thomasem Cookem organizován první výlet vlakem z Leicesteru do Loughborough na trati z Derby do Rugby. Celý výlet byl organizován v rámci boje proti alkoholismu. Poté začal organizovat další výlety po Evropě, Africe a je průkopníkem cesty kolem světa.

Od druhé poloviny 19. století hovoříme o novodobém a masovém cestovním ruchu.

Vývoj cestovního ruchu v Československu do 2. světové války byl nerovnoměrný, více rozvinutý byl na území Čech a Moravy. Cestovní ruch měl pobytový charakter, převažovala nabídka služeb nad poptávkou.

Do roku 1957 byl cestovní ruch nedoceněn v důsledku vlivu války. Byly ovšem položeny základy odborného středního školství a velkému rozvoji se těšilo lázeňství.

Období mezi lety 1957 a 1968 se dá nazývat obdobím extenzivního rozvoje cestovního ruchu. Uzavírají se mezinárodní dohody o bezvívovém a platebním styku, Československo se stává členem mezinárodních organizací. V rámci domácího cestování převládala individuální chatová rekreace ojedinělá na celém světě.

Až do začátku 90. let byl cestovní ruch v Československu ovlivněn událostmi roku 1968, lidé nemohli volně vycestovat za hranice. Proto se rozvíjí aktivně tuzemské cestování.

Dnes je cestovní ruch jedním z nejrychleji se rozvíjejících hospodářských odvětví. Pro mnoho chudých zemí je také jediným zdrojem příjmů. Bohužel s sebou přináší velké a mnohdy i nevratné škody na životním prostředí.

Cílem mé bakalářské práce je analýza přírodních a společenských atraktivit vybraného regionu – Vysočina. Důvodem, proč jsem si vybral toto téma je, že na Vysočině žiji, ale

hlavně lepší přiblížení kraje veřejnosti. Nachází se zde mnoho krásných míst o kterých se moc neví, což je velká škoda. Proto bych rád na některé z nich upozornil v mé práci.

Čtvrtá a pátá kapitola mé práce se touto analýzou zabývá. Zatímco čtvrtá kapitola charakterizuje přírodní podmínky, kapitola pátá zpracovává kulturné – společenské atraktivitu dané lokality.

2. PŘEHLED LITERATURY

(**Rybář, P., 1989**) Tradiční krajové označení pro Českomoravskou vrchovinu, v užším pojetí častěji pro její východočeskou část (přibližně oblast Hlinecka a Svratecka). Přestože název nemá oficiální zeměpisnou platnost, je v titulu encyklopedie vědomě užit v zájmu zdůraznění jejího regionálního poslání.

(**Langerová, B., 2004**) Na pomezí historických zemí Čech a Moravy leží kraj Vysočina. Středem oblasti prochází původní zemská českomoravská hranice. V minulosti náležel méně zalidněný region s mírně zvlněnou krajinou Českomoravské vrchoviny k několika českým i moravským krajům. V průběhu 14. – 16. století se v zemích České koruny začalo vytvářet budoucí krajské zřízení, které se dvěma přestávkami přetrvalo staletí. Bechyňský a Čáslavský kraj se rozkládal západně a severně od zemské hranice, Jihlavský a Znojemský kraj ležely na jih a jihovýchod od ní. Až do poloviny 18. století vytvořily části zmiňovaných regionů současný kraj Vysočina. V krátkém období let 1850 – 55 zasahoval do prostoru nynější oblasti Vysočiny Budějovický, Pardubický a Brněnský kraj. Kraje se po definitivním zrušení v roce 1868 obnovily až roku 1949. V mezidobí nahrazovaly příslušné územně správní jednotky politické okresy. Čechy a Moravu však stále oddělovala zemská hranice. V letech 1949 – 60 bylo Československo rozděleno na devatenáct krajů, mezi nimi byl i Jihlavský. Další reformou se jeho území přiřčlenilo ke krajům Jihočeskému, Jihomoravskému a Východočeskému. Nynější kraj Vysočina se svým rozsahem a vymezením hranic velmi podobá Jihlavskému kraji. Stejně jako jeho předchůdce se identifikuje s oblastí Českomoravské vrchoviny, nepřičlenilo se k němu jen Dačicko. Klidná Vysočina tak prožila bouřlivou minulost na administrativních mapách, ale pořád zde zůstanete jednou nohou v Čechách a druhou na Moravě.

(**Pergler, J., 2004**) Vysočina, kraj v samém srdci České republiky, na pomezí Čech a Moravy, představuje ideální turistický cíl. Zvlněná Českomoravská vrchovina, protkaná stovkami potoků, říček i řek, s rozlehlými lesy i malebnými loukami, osloví jak romantické duše, tak i ty, kteří zde hledají klid a odpočinek. K jejímu koloritu neodmyslitelně patří vesnice, osady i malebné samoty, v nichž se dochovala typická venkovská architektura. Dramatičtější scénérie nabízejí některá říční údolí. Vždyť sázavská Stvořidla, údolí horní Svratky či Oslava pod Náměštěm patří mezi nejkrásnější úseky říčních toků v Česku vůbec.

Mezi zvlášť přitažlivé přírodní oblasti se řadí Žďárské vrchy s nespočetnými skalními útvary a okolí Telče s nejvyšším vrchem kraje Javořicí (837m n. m.).

(Hurin, M., 2003) Jen málo míst na světě může svým návštěvníkům nabídnout takové množství přírodních krás a kulturního bohatství, jako je tomu v případě Vysočiny a její nejmalebnější části – Žďárska a Novoměstska. Příroda s nadmořskou výškou převážně mezi 500 – 800 m je půvabně členitá a mírně zvlňená. V harmonickém souladu se zde střídají hluboké jehličnaté lesy, rozkvetlé louky i tichá údolí plná klikatících se potoků a řek. Romantická zákoutí vysočinské krajiny se zrcadlí v mnoha známých rekreačních rybnících. Soubor Santiniho vrcholně barokních staveb pak dodává tomuto kraji neopakovatelné duchovní kouzlo.

(Veselý, E., 1982) Tok Sázavy se vine Českomoravskou vrchovinou a Středočeskou pahorkatinou mezi četnými kopci a táhlými výšinami, pokrytými lesy. Spád její vody využili lidé již v minulosti a zapřáhli řeku do svých služeb. Její utajenou sílu potřebovali nejrůznější mlýny, pily, hamry, papírny, brusírny,...

3. METODIKA

Moji bakalářskou práci jsem si rozdělil na několik částí.

Prvním a snad i nejdůležitějším krokem bylo sestavení obsahu. I když se obsah v průběhu práce trochu změnil, kostra zůstala nedotčena.

Bakalářská práce se zabývá analýzou kraje Vysočina. Kapitola čtvrtá charakterizuje přírodní podmínky, dále klimatické podmínky, kulturní památky, folklór, kulturu nebo například sportovní aktivity či zvyky a obyčeje. Kapitola pátá popisuje kulturně – společenské atraktivitu cestovního ruchu. Nalezneme zde zmínku o památkách UNESCO, hradech a zámcích oblasti, přírodních atraktivitách Vysočiny a další.

Druhý, neméně důležitý krok, bylo opatření odborné literatury. Čerpal jsem dohromady ze čtyř knihoven (2x Praha, 1x Tábor, 1x Velká Bíteš) a navštívil jsem v zimě veletrh Holiday World v Praze. Tam jsem u stánku prezentující kraj Vysočina nasbíral mnoho důležitých informací a reklamních materiálů, které mi pomohly v závěru dotvořit moji bakalářskou práci.

Terénní šetření jsem prováděl od června 2006 do září 2006. Po sestavení dotazníku jsem vyrazil do terénu.

Dotazování probíhalo přímým kontaktem s respondentem podle předem připravených otázek.

Vyplněné dotazníky a informace v nich mi pomohly k celkové analýze přírodních a společenských atraktivit cestovního ruchu ve vybraném regionu Vysočina. Získané údaje a informace z terénního šetření jsem analyzoval, zapisoval, třídil a vytvářel grafy, které prezentuji ve své bakalářské práci v kapitole 5.10.

4. VYSOČINA

Kraj Vysočina leží na pomezí Čech a Moravy v oblasti Českomoravské vysočiny uprostřed České republiky. Zaujímá 8,78 % rozlohy ČR, sídlem kraje je Jihlava.



--	--	--	--	--

Zdroj: www.trasovnik.cz

4.1. Charakteristika přírodních podmínek

Vysočina patří mezi chladnější části země s průměrnou roční teplotou 5-7 °C. Původní prales byl přeměněn lidmi do podoby zvlněné kulturní stepi, rozčleněné táhlými kopci, údolími a množstvím lesů a hájků. Masivy kulturního lesa pokrývají především nejvyšší část kraje. Nedostatek velkých ložisek rud Vysočinu ochránil před devastací důlní činností.

Vývoj kraje byl výrazně ovlivněn přírodními podmínkami. Středověká kolonizace i industrializace ve druhé polovině 19. století nastala později než v českých a moravských nížinách. Vysočina se vždy řadila mezi chudší kraje země, na druhou stranu jí to uchránilo před znečištěním životního prostředí a vznikem velkých území devastovaných průmyslovým rozvojem. Snad proto dnes patří mezi ty části země, které se rozvíjejí nejrychleji.

Výhodou Vysočiny je zachované čisté životní prostředí. Vznikly zde především podniky, které neznečišťují životní prostředí a nové investice jsou budovány již s ohledem na přísné normy. Největší znečišťovatel ovzduší je dálnice D1, kontaminace půdy je v porovnání s ostatními kraji zanedbatelná. Lze říci, že kraj Vysočina je zdravým ostrovem mezi třemi aglomeracemi - pražskou, brněnskou a vídeňskou. I díky tomu se jako první z krajů stal členem organizace zdravých měst a regionů a nese titul „zdravý kraj Vysočina.“

Obyvatelé Vysočiny jsou rozptýleni do více než tisíce sídel, které jsou propojeny hustou sítí silnic. Pro Vysočinu jsou charakteristické malé vesnice nepřilíživě vzdálené od místního centra, kterým bývá klidné malé město mezi třemi a deseti tisíci obyvatel. Pouze ve čtyřech městech žije více než 20 tisíc obyvatel, krajské město Jihlava dosahuje počtu padesáti tisíc. S rostoucí životní úrovní a mobilitou obyvatel lze čekat, že toto uspořádání bude výhodou.

Umožňuje využívat pozitiva venkovského bydlení a přitom zaručuje dostupnost městského centra. Více než polovina obyvatel kraje dosáhne výhod krajského města v čase kratším, než půl hodiny, cesta do sousední aglomerace trvá hodinu.

Hluboké lesy, skály, rybníky a řeky obklopené vegetací s nepřebernými druhy různých živočichů, mělká a široká údolí, mírné táhlé svahy se zaoblenými vrcholy – to vše je Vysočina. Většinu území kraje tvoří Českomoravská vrchovina, která je pramennou oblastí mnoha řek. Prochází jí hlavní evropské rozvodí – západní část patří k úmoří Severního moře, východní část pak k úmoří moře Černého. Říční síť je hustá a bohatě rozvětvená, mezi největší a nejznámější řeky patří Sázava, Jihlava, Oslava a Svratka. Řeky se místy zařezávají do krajiny a vytváří neopakovatelné přírodní scenerie. Mezi nejznámější a nejvíce navštěvovaná místa patří Stvořidla – balvanovitá oblast mezi Ledčím a Světlou nad Sázavou. Opravdovým skvostem je Chráněná krajinná oblast Žďárské vrchy s řadou přírodních rezervací. Nalezneme zde vzácné druhy rašeliništních rostlin, zbytky pralesa a bělostné koberce bledule jarní. I další oblasti skrývají ojedinělé scenerie. Je jich tolik, že návštěvníky stavějí před obtížnou volbu vydat se na Velký Špičák s bukovým porostem a vzácnou květenou, zhlédnout údolí Doubravy s korytem řeky, nad nímž ční skály až do výše šedesáti metrů nebo kamenné moře na Štamberku. Při svých toulkách by turisté neměli opomenout ani rulové skály na Zaječím skoku nebo Mohelenskou hadcovou step se vzácnými druhy drobných kapradin a trpasličími stromy. Vše je však jen malým výčtem toho, co zdejší příroda nabízí...

Vysočina je místem, kde se dá dobře žít, pracovat, podnikat nebo jenom přijet na návštěvu za poznáním a odpočinkem.

Tabulka č.1 – Demografická charakteristika sídla:

Vysočina v číslech:	
Počet obyvatel	520 000
Počet obcí	729
Rozloha	6 925 km ²
Hustota zalidnění kraje Vysočina	75 obyvatel/km ²
Průměrný počet obyvatel v obci	714
Průměrný věk obyvatelstva kraje	38 let

Zdroj: www.vysocina.cz

4.2. Klimatické podmínky viz příloha č. 1, 2

Roční období na Vysočině jsou ovlivněna poměrně vysokou nadmořskou výškou a s ní souvisejícími tvrdšími klimatickými podmínkami.

Zima zde trvá vždy o něco déle než jinde, obvykle již od podzimních měsíců, mnohdy až do jara. Celou krajinu pokrývají vrstvy sněhu. Mráz způsobuje, že se na vodních plochách vytváří silný a pevným led a vítr zahání obyvatele do jejich obydlí a zvířata do úkrytů. Jsou zde vynikající podmínky pro lyžování a běžkování.

Jaro probouzí přírodu do plné krásy a snaží se dohnat to, co v zimě zameškalo. Zbytky sněhu často pokrývají severní stráně až do dubna. Louky dožluta zbarví rozkvetlé květy. Folklorní slavnosti „Otvírání studánek“ i „Otvírání Vírského mlýnku“ patří k jarním tradicím.

Letní vysoké teploty občas zmírní vlahý déšť. V létě jsou „v obležení“ rybníky a potoky, mnoho lidí provádí pěší nebo cykloturistiku.

Po krátkém létě přichází podzim. Je to čas sběru plodů, které poskytla příroda, čas, v němž se krajina barví do mnoha odstínů. Zemi přikrývá listí a obyvatelé lesů se intenzivně připravují na další tuhou zimu.

4.3. Kulturní památky

Krajina Vysočiny byla po staletí utvářena našimi předky, kteří zde vybudovali mnoho historických památek. Na každém kroku se nalézají gotické hrady postavené k ochraně kupeckých stezek, renesanční zámky poskytující svým obyvatelům pohodlí či barokní církevní stavby, které návštěvníky oslňují svou výzdobou a pojetím. Na pomezí Čech a Moravy vznikala během staletí krásná města, která do dnes demonstrují svoji dřívější slávu a důležitost. Historie mnoha z nich sahá do počátků 13. století, a dokonce i dále. Jejich rozvoj byl podpořen nálezem stříbrných žil. Jihlava, největší město regionu, patřila po dlouhou dobu dokonce k nejdůležitějším městům Českého království. Vysočina má bohatou historii a její skvosty se nabízí návštěvníkům. Uvítá nás na mnoha zámcích a hradech, ve městech i kostelech. Dochované jsou naučné stezky spojené s těžbou stříbra, tajemné městské katakomby a mnoho dalších rozličných památek. Historie zanechala na Vysočině množství památek. Centrum Telče, klášterní kostel na Zelené Hoře u Žďáru nad Sázavou a Židovská čtvrť v Třebíči jsou zařazeny mezi světové kulturní dědictví UNESCO.

4.4. Kultura a zábava

Vysočina poskytuje návštěvníkům mnoho zábavy a poučení. Jihlavská ZOO je po celém světě vyhlášena svými chovatelskými úspěchy. Neustálým lákadlem jsou pro milovníky zvířat unikátní výběhy bez mříží i nově otevřená africká vesnice. Zájemci o netradiční druh zábavy budou jistě uspokojeni v Pelhřimově, jenž je označován jako město rekordů. Dodnes provozovaný Posázavský PACIFIK nás rázem přenesl o několik desítek let zpátky. Od trampování je pak jen krůček k opravdovému westernu. Šiklův mlýn je vyhlášenou baštou pistolníků, desperátů, šerifů i barových zpěvaček. Zpět do minulosti se mohou ponořit i návštěvníci muzea historických vozidel v Humpolci. Vyhledávanou událostí jsou folkové prázdniny v Telči nebo v Náměšti nad Oslavou. Vysočina je také dějištěm mnoha festivalů vážné hudby, za všechny můžeme jmenovat Festival Petera Dvorského v Jaroměřicích nad Rokytnou, Mahlerův festival v Jihlavě, Česko-francouzskou akademii v Telči, Novoměstské hudební slavnosti a řadu dalších. Po mnoha letech byla obnovena i tradice, kterou založil odvážný artista Saltinbango, který s trakařem sjel po laně z věže Jakubského kostela na Jihlavské náměstí. Lidé z Vysočiny se umějí bavit a mají k tomu nesčetně příležitostí. Na akcích, které pořádají, rádi uvítají i návštěvníky z dálky.

4.5. Sportovní aktivity

Vysočina je předurčena k aktivnímu odpočinku. Její příroda je protkána stovkami kilometrů turistických tras, které na naučných stezkách nabízejí zábavu i poučení. Na dálkové cykloturistické trasy je napojeno mnoho regionálních tras. Krásu zdejší přírody mohou návštěvníci shlédnout i z koňského hřbetu nebo z lodní paluby. Koupání v přírodních nádržích je možné vystřídat s krytými bazény či aquaparkem, který se nachází v Jihlavě. Nechybí ani tenisové kurty a golfové hřiště ve Svatce. Samozřejmostí jsou fotbalová a volejbalová hřiště, kuželny, hokejové a atletické haly. Vyznavači zimních sportů budou plně spokojeni v Novém Městě na Moravě, které se stalo střediskem českého běžeckého lyžařského sportu. Spokojeni budou i sjezdoví lyžaři, kteří mohou navštívit nedaleký Harusův kopec a mnoho dalších. Aktivní odpočinek nabízí agroturistika, při níž má návštěvník možnost seznámit se s domácími zvířaty a zapojit se do zemědělských a farmářských prací, které jsou mu v běžném životě vzdálené. Klidný odpočinek slibují hluboké lesy svádějící k houbaření a k dlouhým procházkám. Pro každého návštěvníka má Vysočina přichystáno aktivní vyžití podle jeho představ.

Tabulka č. 2 - Co by nemělo uniknout pozornosti:

Zlatá lyže	Světový pohár v běhu na lyžích, Nové Město na Moravě
Horácká rallye	Mezinárodní mistrovství ČR v automobilových rallye, Třebíč
Zlatá podkova	Soutěž jezdců a vozatajů, Humpolec
Handball Help	Sportovně-společensko-humanitární utkání v házené, Havlíčkův Brod
Horácký letecký den	Přehlídka letecké akrobacie, Jihlava
Perletův pohár	Nejstarší fotbalový turnaj v Čechách, Žirovnice
O zlomenou poloosu	Závod historických terénních vozidel, Třebíč
Rovner Vysočiny	Velkolepý cyklistický závod, Žďár nad Sázavou

Zdroj: www.vysocina.cz

4.6. Folklor

Na Vysočině se rozvíjela mnohá řemesla. Nejstarší a nejznámější je těžba stříbra. Dodnes nám tuto dobu připomíná Jihlavský havířský průvod. Bezesporu nejvýznamnějším řemeslem provozovaným na Vysočině bylo soukenictví. Světového věhlasu se dostalo i sklářům. Na Žďársku a v okolí Jihlavy se nalézá ještě dnes několik hutí, které pokračují ve výrobě tradičního ručně vyráběného českého křišťálu. Um a preciznost dávných řemeslníků dokazují vánoční betlémy v Třešti a Třebíči. Jsou funkční dodnes a udivují svou velikostí i propracovaností jednotlivých detailů. Mnoho řemesel se dochovalo už jen v podobě lidových písní a tanců, které folklorní soubory s úspěchem předvádějí jak doma, tak i v zahraničí. S velkým zájmem se setkávají také festivaly pořádané na Vysočině. Folklorní festival v Telči, Otvírání studánek v Jinošově, Bramborobraní v Třebíči nebo Folklorní ples ve Žďáru nad Sázavou – toto je jen skromný výčet opakujících se akcí.

Některé tradiční zvyky se dochovaly dodnes. V mnoha vesnicích slaví obyvatelé každoročně masopust, dodržovanou letní tradicí jsou také pouti spojené s jarmarkem.

4.7. Zvyky a obyčeje

Vysočina má dvě tváře. Na jedné straně je to drsná příroda, která do jisté míry omezuje naše konání. Druhá je odrazem lidí, kteří zde žijí a jsou zoceleni klimatickými podmínkami. O to jsou obyvatelé kraje vstřícnější ke svému okolí. Dlouhou dobu tvořilo základní obživu zemědělství, přičemž v této oblasti se nejvíce pěstovaly brambory. Z Vysočiny také pocházejí tradiční jídla – brambory na tisíce způsobů. Časy se však změnily. Kraj Vysočina je dnes otevřen všem návštěvníkům a vítá je s komfortem, na který jsou zvyklí. Nabízí jim nejen moderně vybavené hotely, množství zábavy a nespočetně aktivit, ale zejména čistou přírodu. Přírodu, jež nevyžaduje náročné sportovní výkony, ale nabízí aktivní odpočinek. Krásná příroda je totiž nejvíce ceněným pokladem, který Vysočina svým návštěvníkům nabízí.

5. KULTURNĚ – SPOLEČENSKÉ ATRAKTIVITY CESTOVNÍHO RUCHU

5.1. Výběr NEJ míst na Vysočině

A) Nejlepší sněhové podmínky – také viz kapitola 5.6.2. Zimní turistika

Oblast Žďárské vrchy:

- centrální část oblasti - Sklené, Tři Studně, Fryšava, Samotín - terény ve výškách 700 - 820 metrů nad mořem.
- Novoměstsko - oblast Studnice, Rokytno, Vlachovice - terény ve výškách 760 - 820 metrů nad mořem.
- oblast Odranec, Koníkov, Roženecké Paseky - terény ve výškách 700 - 800 metrů nad mořem.

Oblast Svratecká hornatina:

- oblast mezi obcemi Sulkovec, Nyklovice, Nedvězí - terény ve výškách 700 - 774 metrů nad mořem. [Viz příloha č.3 Roženecké paseky](#)

B) Největší vodní plochy – také viz kapitola 5.6.1.2. Vodní turistika

Oblast Žďárské vrchy:

- Velké Dářko - rybník 206 hektarů s rekreační oblastí u hráze.

Oblast Svratecké hornatiny:

- Vírská přehradní nádrž - 232 hektarů s druhou nejvyšší betonovou hrází - 76 metrů (po Orlíku) a třetí nejvyšší v České Republice.

C) Nejvýše položené obce – také viz kapitola 5.6.1.1. Pěší turistika, Cykloturistika

Oblast Žďárské vrchy:

- Studnice (784m), Vlachovice a [Rokytno \(760m\)](#). [Viz příloha č. 4](#)

Oblast Svratecká hornatina:

- Sulkovec (684m), Nyklovice (672m), Nedvězí (670m).

D) Nejvyšší body oblasti - také viz kapitola 5.6.1.1. Pěší turistika, Cykloturistika

Oblast Žďárské vrchy:

- Devět skal (836m), hřeben nad Samotínem - Křovina (829m), Malínská skála (811m).

Oblast Svratecká hornatina:

- [Horní les \(774m\)](#) viz příloha č. 5, Kočího kopec (756m), Šubrtův kopec (746m).

5.2. Jihlava – sídlo kraje Vysočina

Jihlava, město v srdci Vysočiny, leží na hranici Čech a Moravy. Historie města sahá až do 13. století.

Je nejstarším horním městem českých zemí a leží uprostřed kopcovité lesnaté a rybničnaté krajiny. Jihlava dosáhla evropského věhlasu kodifikací hornického práva a ražbou mincí. Od poloviny 16. století se zde vyrábělo sukno.

Stříbro, řemesla, obchod a strategická poloha ji zařadila v historii mezi naše nejbohatší města. Pýchou Jihlavy je unikátní historické jádro města, oplývající architektonickými skvosty nejrůznějších dob a stylů.

Jihlava soustřeďuje 213 památkově chráněných objektů. Cenné jsou kostel sv. Jakuba a klášterní komplexy minoritů a dominikánů. Katakomy jsou druhým největším podzemním labyrintem chodeb pod městským historickým jádrem u nás.

Statutární město Jihlava v sobě skrývá kulturní hodnoty, které nabízejí především Oblastní galerie Vysočiny, Horácké divadlo a Muzeum Vysočiny. K nim přispívají i tradiční kulturní akce – hudební festival Mahler Jihlava, Mezinárodní festival sborového umění nebo Mezinárodní festival dokumentárního filmu.

5.2.1. Jihlavské katakomby

Labyrint podzemních chodeb v historickém jádru tvoří 25 km dlouhý systém o ploše 5 ha. Původně vznikl jako středověké sklepy a skladovací prostory. Některé chodby používali měšťané k úkrytu nebo úniku z města při obléhání. Část těchto prostor se koncem 18. století změnila na kanalizační štolky, které později sloužily také jako protiletectvé kryty. Mnohé z chodeb prošly úpravami a většina ventilačních komínů v současnosti již není funkčních. Tak se v podzemí celý rok udržuje konstantní teplota a vysoká vlhkost vzduchu. Původní podobu labyrintu je možno spatřit v úseku dlouhém 268 m. Zdejší raritou je tak zvaná „svítivka“, což je chodba, která ve tmě světélkuje díky fosforu.

5.2.2. Hudební festival Mahler Jihlava

Festival je každoročně zahájen druhý pátek v září. O jeho prestiži svědčí návštěvy předních politických osobností z Česka a Rakouska. Na festivalu se od jeho založení objevily například Lucie Bílá nebo Dagmar Pecková. Festival uvádí Mahlerova symfonická a vokální díla. Koncerty probíhají v interiérech i exteriérech staré Jihlavy – chrám sv. Ignáce, Masarykovo náměstí,...

5.3. Památky UNESCO

Na Vysočině se nachází celkem 3 místa, která jsou zapsána v organizaci UNESCO. To znamená, že patří ke dvanácti místům v České republice, která jsou jedinečná svou architektonickou a kulturní i historickou hodnotou v mezinárodním měřítku. Vysočina je regionem, kde se jich v rámci České republiky nachází nejvíce. Alespoň doposud, dá se totiž předpokládat, že v blízké budoucnosti k 12 místům přibudou další. Určitě se u nás nachází mnoho významných historických památek nebo přírodních celků, které by se mohly reálně ucházet o zapsání na seznam UNESCO, ale v konkurenci ostatních zemí celého světa to nebude vůbec jednoduché. Památky UNESCO jsou velmi důležité pro rozvoj cestovního ruchu na Vysočině, neboť jsou místem, kam každoročně směřuje velké množství návštěvníků.

5.3.1. Bazilika sv. Prokopa

Opatský chrám, původně zasvěcený Panně Marii, byl budován od 1. poloviny 13. století jako součást benediktinského kláštera, založeného v roce 1101. Bazilika patří ke skvostům



Zdroj: www.extranet.kr-vysocina.cz



Středověkého stavitelství evropského významu. Je postavena v románsko-gotickém slohu. Značně utrpěla při obléhání Třebíče uherskými vojsky Matyáše Korvína v roce 1468. Renovace, provedená architektem Kaňkou v letech 1725 – 31, objevení

Zdroj: www.extranet.kr-vysocina.cz vstupního portálu v roce 1862, restaurace Kamilem Hilbertem v letech 1924 – 35 a propojení hlavní lodi s kryptou v roce 1998 dodaly unikátní památce dnešní tvář.

Kontakt:

e-mail: infobazilika@kviztrebic.cz

Tabulka č.3 - Otevírací doba

datum	otvírací hodiny
Út – Čt	9:00 – 12:00
	13:00 – 17:00
Pá	9:00 – 12:00
	13:00 – 16:30
So – Po	13:00 – 17:00

Prohlídky lze objednat na tel. čísle 777 746 982. Poslední prohlídka začíná 45 minut před zavírací dobou.

Zdroj: vlastní šetření

5.3.2. Židovská čtvrť v Třebíči

Území na levém břehu řeky Jihlavy bylo již od středověku osídleno převážně židovským obyvatelstvem. Postupný nárůst počtu obyvatel na stísněném území, ohraničeném řekou a strmými skalnatými svahy , bez možnosti dalšího



Zdroj: www.extranet.kr-vysocina.cz

plošného rozvoje dal vzniknout unikátní čtvrti s velice hustou zástavbou, křivolakými uličkami, temnými zákoutími, klenutými průchody, romantickými náměstíčky a dalšími charakteristickými prostory i architektonickými prvky typickými pro židovskou architekturu. Skutečnými perlami židovské čtvrti jsou dvě synagogy. Přední synagoga na Tichém náměstí slouží dnes jako modlitebna Československé církve husitské. Zadní synagoga na Blahoslavově ulici byla v posledních letech kompletně zrekonstruována a její interiér, zdobený unikátními nástěnnými malbami z počátku 18. století slouží k pořádání výstav, koncertů a dalších kulturních aktivit. Na ženské galerii je umístěna stálá výstava židovské kultury s řadou cenných předmětů používaných v občanském i náboženském životě zaniklé židovské komunity.

Ubytování a stravování v Třebíči:

Hotel Grand, Hotel Slavia, Penzion Benz, Penzion Sobotka, Penzion Lima, Penzion Eliška,...

Konkrétní ubytování: viz příloha č. 6

Další atraktivita:

Městská věž viz příloha č. 7, muzeum Vysočiny viz příloha č. 8


5.3.3. Historické jádro města a zámek v Telči viz příloha č. 9



Unikátní svou celistvostí, zachované z dob Zachariáše z Hradce. Impozantní vzhled náměstí zesilují historické památky jako je Mariánský sloup z roku 1720, kašny a sochy z 18. století, městské brány a podobně. Na náměstí navazuje renesanční zámek, který

Zdroj: www.extranet.kr-vysocina.cz vznikl přestavbou gotického obranného hradu v 16. století.

Konečnou podobu vtiskl zámeckému areálu italský architekt Baldassare Maggi. Je to jeden z nejlépe dochovaných renesančních architektonických komplexů v České republice. Zvláště cenné je vnitřní zařízení. Základní prohlídkový okruh nabízí návštěvu původní gotické části a honosných sálů



Zdroj: www.extranet.kr-vysocina.cz

(Modrý, Zlatý, Rytířský) se zachovanými dřevěnými kazetovými stropy, cenným mobiliářem a bohatými sbírkami zbraní a obrazů. Druhá prohlídková trasa vede obytnými místnostmi, které sloužily posledním majitelům zámku, rodině Podstatsky - Lichtenstein, až do roku 1945. Jejich zařízení podává významné svědectví o podobě šlechtických interiérů té doby. Zámek je obklopen přírodním parkem, v němž stojí klasicistní skleník.

V objektu zámku je umístěna pobočka Muzea Vysočiny a Galerie Jana Zrzavého.



Zámek je spolu s historickým centrem města od roku 1992 zapsán do seznamu světového kulturního dědictví UNESCO. Zámecké nádvoří a historické sály jsou vyhledávaným místem konání hudebních koncertů.

Zdroj: www.extranet.kr-vysocina.cz

Kontakt:

e-mail: info@telc-etc.cz

Ubytování a stravování v Telči:

Hotel Na Hrázi, Apartmány Ing. Havlasová Eva, Pension Danuše, Hotel Telč, Penzion Ubytování, Pension Petra, Pension STEIDLER,...

Další atraktivita:

Kostel Sv. Jakuba, Židovský hřbitov, Kostel Sv. Jana Nepomuckého, Kostel sv. Ducha,...

Konkrétní ubytování : viz příloha č. 10

5.3.4. Poutní kostel sv. Jana Nepomuckého na Zelené Hoře u Žďáru nad Sázavou

Kostel byl vystavěn podle návrhů významného pražského architekta vrcholného baroka Jana Blažeje Santiniho – Aichla. Stavbou ho pověřil opat žďárského kláštera Václav Vejmluva, nadšený ctitel sv. Jana Nepomuckého, který se k jeho stavbě rozhodl hned poté, co byl v dubnu 1719 v rámci beatifikačního procesu nalezen ve světcově hrobě ve Svatovítské katedrále v Praze jeho údajný neporušený jazyk. Stavba kostela byla zahájena



Zdroj: www.extranet.kr-vysocina.cz

v srpnu téhož roku a jako místo stavby bylo vybráno návrší nad konventním rybníkem, jihovýchodně od kláštera. Kostel byl vysvěcen v září 1722 a je považován za vrchol Santiniho tvorby. Pro originalitu české barokní gotiky a mistrovskou kompozici areálu se symbolikou svatojánské pěticípé hvězdy byl kostel v roce 1994 zapsán do seznamu světového kulturního dědictví UNESCO. Uvnitř kostela znázorňuje symboliku magického čísla pět především pět oltářů a pět chodeb, na hlavním oltáři pět hvězd a pět andělů. Nádvoří poutního místa vymezují ambity s pěticemi bran a kaplí. Brány umístěné uprostřed jednotlivých ramen mají kupolové střechy a doplněny jsou sochami.

Kontakt:

e-mail: itc@zamekzdar.cz,

Tabulka č.4 - Otevírací doba

datum	otvírací hodiny
duben - říjen	9 - 17
út - ne	

Zdroj: vlastní šetření

Ubytování a stravování ve Žďáru nad Sázavou:

Pension V Kapli, Hotel Jehla, Hotel H, Hotel Fit, Hotel Grund, Hotel U Labutě, Hotel Tálský mlýn,...

Další atraktivita:

Plavecký bazén, Farnost Sv. Prokopa, Muzeum knihy, Morový sloup,...

Konkrétní ubytování: viz příloha č. 11 – Pension v Kapli

5.4. Hrady a zámky

Hrady a zámky jsou odrazem minulosti naší země, jak se žilo v dřívějších dobách. Díky zájmu mnoha lidí o historii, se hrady i zámky staly jednou z kulturních atraktivit. Proto jsou hojně navštěvovány.

5.4.1. Hrad Pernštejn

Pernštejn patří k nejkrásnějším moravským hradům. Je skrytý v lesích na východě Českomoravské vrchoviny. Když se k němu přichází, ohromuje svou mohutností. Po kamenité cestě přijdou návštěvníci do centrální části.

Od poloviny 13. století byl sídlem pánů z Pernštejna. Do 16. století byl gotický hrad několikrát přestavován a především rozšiřován. Proto se původní dispozice ztrácí v pozdějších přístavbách a je ojedinělým dokladem přeměn středověké pevnosti na luxusnější renesanční reprezentativní sídlo. Na průvodcovské trase si návštěvníci prohlédnou různorodou architekturu jednotlivých hradních částí. Ve značně rozdílných interiérech



Zdroj: www.pernstejn.cz

(viz příloha č.12) sledují vývoj šlechtického sídla od jednoduchého hradu přes pozdně gotickou pevnost, renesanční palác, barokní, rokokovou a klasicistní rezidenci až po romantismus poloviny 19. století.

V letních měsících začíná prohlídka hradu šermířským soubojem dvou rytířů.

Správa hradu

595 62 Nedvědice

tel. 566 566 101

fax. 566 566 264

e-mail: hrad.pernstejn@iol.cz

www.pamatkybrno.cz

Tabulka č.5 - Otevírací doba

měsíc	hodiny	poznámka
duben	9 - 15	so + ne
květen, červen	9 - 16	
červenec, srpen	9 - 17	
září	9 - 16	
říjen	9 - 15	so + ne

Zdroj: vlastní šetření

Tabulka č.6 - Cena

základní prohlídka	
dospělí	55
děti	30
děti do 6 let, invalidé	5
červenec, srpen	
dospělí	65
děti	40

Zdroj: vlastní šetření

5.4.2. Zámek Náměšť nad Oslavou

Zámek, který stojí na místě starého hradu ze 13. století, byl do své renesanční podoby přestavěn mezi lety 1565- 1578 moravskými pány ze Žerotína. Hrad, z něhož se zachovala obranná kruhová věž a části hradebního zdiva, stával na místě nynějšího severovýchodního rohu zámku.

Po roce 1583 dědí náměšťské panství Jan Diviš ze Žerotína, bratr známého Karla Staršího ze Žerotína. Po dobu Janovi nezletilosti náměšťsko spravuje. V této době je náměšťsko významným kulturním i společenským střediskem na Moravě. Byla zde



Zdroj: www.pruvodce.com

vybudována tiskárna, která vytiskla první českou gramatiku i první český slabikář. V pobělohorské době Karel Starší ze Žerotína náměšťsko prodává. Panství poté vystřídá mnoho majitelů. Po konci války bylo panství prezidentskými dekrety zkonfiskováno a zámek rozsáhle upraven pro letní sídlo prezidenta Dr. Edwarda Beneše.

Vzhledem k prostorným a světlým sálům, které zde byly k dispozici, rozhodla Státní památková správa v roce 1949 umístit sem tématickou instalaci závěsných koberců.

Tabulka č.7 – Otevírací doba:

datum	otvírací hodiny	
duben	9 - 16	so, ne, svátky
květen, červen	9 - 17	denně kromě po
červenec, srpen	9 - 18	denně kromě po
září	9 - 17	denně kromě po
říjen	9 - 16	so, ne, svátky

Zdroj: vlastní šetření

Městské kulturní středisko

Masarykovo nám. 100

675 71 Náměšť nad Oslavou

tel. 568 620 493

fax. 568 620 338

e-mail: mks-namest@iol.cz

www.namestnosl.cz

5.4.3. Zámek Velké Meziříčí

Jeden z nejstarších kamenných šlechtických hradů na Moravě. Původní hrad byl postaven kolem roku 1230. Je to Románsko - gotický hrad, v 16. století přestavěn na renesanční zámek. Po požáru přestavěn barokně. Prvními známými majiteli byli pánové z Meziříčí. V roce 1948 byl zámek

zestátněn. V zámku je umístěno Muzeum Velké Meziříčí.

V sousedství zámku se nachází rozsáhlý zámecký park, který je volně přístupný. Přetíná ho dálniční most Vysočina.



Zdroj:www.mestovm.cz

Muzeum Velké Meziříčí

Zámek 1

594 01 Velké Meziříčí

tel. 566 522 773

fax. 566 522 773

e-mail: muzeumvm@muzeumvm.cz

www.muzeumvm.cz

Tabulka č. 8 – otevírací doba

měsíc	út - pá	so - ne
květen	pro objednané skupiny min 15 osob	10 - 12 13 - 16
červen - srpen	9 - 12, 13 - 17	
září	9 - 12, 13 - 16	
říjen	pro objednané skupiny min 15 osob	10 - 12 13 - 16

Zdroj: vlastní šetření

5.4.4. Zámek Chotěboř

Zámek byl postaven v letech 1701-1702 na místě původní tvrze ze 14. století. Byl upraven mezi lety 1865 - 1870 a po požáru roku 1927. Na místě gotické tvrze vybudoval hrabě Vilém Leopold Kinský čtyřkřídlé sídlo italského typu, obklopující ústřední dvůr. V původním stavu se zachovala kaple Nejsvětější Trojice.



Zdroj: www.turistik.cz

Nádvoří zámku se uzamyká. Prohlídky začínají každou celou hodinu. Začátek poslední prohlídky je 1 hodinu před koncem provozní doby (dopoledne i odpoledne).

Zámek Chotěboř

Riegrova 1

Tel.: +420 569 623 293

E – mail: muzeum.chotebor@cbox.cz

www.muzeum-chotebor.org/

Tabulka č.9 – Otevírací doba:

den	otvírací hodiny
út - ne	9 - 12
	13 - 17

Zdroj: vlastní šetření

5.4.5. Zámek Jaroměřice nad Rokytnou

Jeden z největších evropských zámků, který získal svou dnešní podobu v 18. století, stojí na místě bývalé renesanční tvrze. Na questenberském dvoře působila kapela, kterou řídil František Václav Míča považovaný za otce české symfonie. Míča zde zkomponoval a nastudoval první česky zpívanou operu O původu Jaroměřic na Moravě. Kulisy pro divadlo maloval výtvarník z Vídně. Samotná stavba zámku je dílem rakouského architekta J. Prandtauera, na ni plynule navazuje kostel sv. Markéty. V salonech visí díla z cenné barokní obrazárny. Venkovní zeleň tvoří dvě části – přilehlá francouzská zahrada na březích Rokytné a vzdálenější anglický park.

Zámek Jaroměřice nad Rokytnou

Náměstí Míru 1

675 51 Jaroměřice nad Rokytnou

tel. 568 440 237

fax. 568 440 237

e-mail: zamek@wo.cz

www.jaromerice.web.worldonline.cz

Tabulka č. 10 – Návštěvní doba

návštěvní doba		
duben, říjen	9 - 16	so - ne
květen, červen, září	9 - 17	
červenec, srpen	9 - 18	

Zdroj: vlastní šetření

Tabulka č. 11 - Vstupné

vstupné	
dospělí	40 Kč
děti, studenti	20 Kč
důchodci, invalidé	30 Kč

Zdroj: vlastní šetření

5.5. Přírodní atraktivity

Mezi přírodní atraktivity patří: klima, poloha místa a jeho prostorové vazby, morfologické členění terénu, hydrosféra, fytoféra a zoosféra, kvalita životního prostředí.

Za největší potenciál blízké budoucnosti lze považovat venkovskou krajinu.

5.5.1. CHKO Žďárské vrchy

Chráněná krajinná oblast Žďárské vrchy byla zřízena dne 25. května 1970. Má rozlohu 715 km². Část oblasti o rozloze 465 km² se nachází na území okresu Žďár nad Sázavou a část o rozloze 250 km² na území okresů Havlíčkův Brod, Chrudim a Svitavy.

Žďárské vrchy jsou rozlehlým krajinným celkem, kde je půvabná krajina spolu se sídlištními útvary. Zdejší krajina byla zdrojem inspirace pro mnohé umělce.

Oblast je charakterizována pohořím s mírnými svahy a se zaoblenými vrcholy. Tyto tvary jsou výsledkem miliónů let. Nápadným znakem zdejší krajiny jsou tak zvané kazatelny - vyerodované skalní útvary vysoké asi 20 metrů. Z nich je nejznámější Devět skal, což je nejvyšší vrchol Žďárských vrchů měřící 838 metrů, Malínská skála a další.

Geologicky patří oblast Žďárských vrchů převážně k různým jednotkám krystalinika, v nichž vystupují metamorfované horniny - ruly, svory a fylity, místy najdeme křemence a krystalické vápence. V tak zvaném ranském masívu mezi Starým Ranskem a Havlíčkovou Borovou se vyskytují hadce a hlubinné vyvřeliny. Do oblasti zasahuje také ojedinělý úzký výběžek křídového útvaru, tvořený slíny, jíly, pískovci a slínovci, od severozápadu až k rašelinistím pod Velkým Dářkem.

Oblast je významným rozvodím. Nachází se zde řeka Chrudimka, Doubrava, Sázava, které odvádí svou vodu do Severního moře; Svratka, Fryšávka, Oslava a další do Černého moře. Lesy a rašeliny zachycují velké množství srážkové vody. To má příznivý vliv na průtoky řek. Příznivý stav vody je ovlivňován i řadou rybníků. Největší z nich je rybník Velké Dářko s 205-ti hektary. Z menších rybníků jsou k rekreačním účelům využívány

například Medlov, Sýkovec a Milovský rybník. Jako důležitá pramenná oblast byly Žďárské vrchy vyhlášeny v roce 1979 za chráněnou oblast přirozené akumulace vod.

Žďárské vrchy jsou pozoruhodné z botanického hlediska. Rostliny a jejich seskupení dávají této oblasti charakteristický ráz. Vyskytují se zde vzácné a chráněné druhy rostlin, jako je například vstavač májový, šafrán bělokvětý nebo kosatec žlutý.

Celé území je více než z poloviny zalesněno zejména smrkovými monokulturami. Výskyt živočichů je ovlivněn zdejšími ekologickými podmínkami. Vyskytuje se zde jelení srnčí a černá zvěř. Žijí zde kuny a jezevci.

Chráněná území: Dárko, Mlýnský rybník a rybník Rohlík, Pernovka, Ranská bahna, Staré Ransko, U Bezděkova, Žákova hora,...

Naučné stezky: Babín, Karlovská, Krajem Chrudimky, Žákova hora

CHKO – povolení a zákazy:

1. tábořit a rozdělávat oheň jen na vyhrazených místech
2. vjíždět a parkovat jenom tam, kde je to povoleno
3. pohybovat se v národních přírodních rezervacích pouze po značených cestách
4. zachovávat rostliny a živočichy v jejich přirozeném prostředí
5. v národních přírodních rezervacích je dále zakázáno provozování horolezectví, létání na padácích a závěsných kluzácích.

5.5.2. Přírodní rezervace Stvořidla

Přírodní rezervace Stvořidla se nachází na okraji Českomoravské vrchoviny asi 6,5 kilometru jihovýchodně od Ledče nad Sázavou. Plochou zabírají Stvořidla zhruba 300 hektarů především na pravém břehu řeky Sázavy.

Do Stvořidel se nejlépe dostaneme Posázavským pacifikem jedoucím ze Světlé nad Sázavou. Přírodní rezervace se nachází mezi žulovým masivem Melechova a Žebrákovským kopcem. Řeka zde vytváří hluboké údolí tvaru písmene „V“ a musela v nedávné geologické minulosti překonat výškový rozdíl 350 metrů. To proto, aby mohla pokračovat až do Vltavy. Tento čtvrtohorní proces dal ráz celé okolní krajině.

Proudící voda vymodelovala tak zvané obří hrnce a množství vodních prahů s četnými peřejemi. Peřeje mají také velký ekologický význam. Za nižšího stavu vody okysličují, což přispívá k samočištění vody.

Lesy jsou zde smíšené. Jehličnany se mísí s opadavými stromy jako je buk, habr, lípa, javor, olše nebo vrba. Ve stráních kolem řeky se vyskytuje horská a podhorská vegetace,

pravděpodobně splavená ze Žďárských vrchů, jako například růže alpská, devětsil bílý, prvosenka vyšší a mnoho dalších...

Ze vzácných živočichů můžeme spatřit vydra říční a mloka skvrnitého, v zimě Ledňáčka říčního.

Ubytování a stravování:

stanování - kemp Stvořidla,

hotel - Kouty - Lipnice nad Sázavou asi 10 km od Stvořidel, známa gotickým hradem, v blízkém okolí se těží žula.

Restaurace - v obci Vilémovice

Přírodní rezervace: je obdobou národní přírodní rezervace, avšak pouze s regionálním významem. Přírodní rezervace by měly být vyhlášeny primárně pro ochranu menších území, v nichž jde o ochranu vzácného a regionálně významného biotopu, případně o ochranu většího počtu vzácných druhů rostlin nebo živočichů.

5.5.3. Údolí řeky Doubravy

V těsné blízkosti Chotěboře vytvořila řeka Doubrava kaňonovitě údolí plné skalních věží, s vodopádem a kamenným mořem. Od roku 1986 zapsána jako přírodní rezervace. Pro turisty tu vede naučná stezka, která měří okolo 4,5 km, můžeme na ní vejít u Horního Mlýna. Nachází se zde mnoho druhů chráněných rostlin a živočichů.

Skalní útvary jsou cílem horolezců.



Zdroj: www.priroda.cz

5.5.4. Rulové skály na Zaječím skoku

První soukromá rezervace na Českomoravské vrchovině, kterou na svém území vyhlásil statkář Leopold Kosovský. Vyhlášena v roce 1924 z podnětu profesora Josefa Ambrože a Přírodovědeckého klubu v Jihlavě. Rulové skály se nachází mezi Jihlavou – Starými Horami a Rantířovem v údolí na pravém břehu řeky Jihlavy v nadmořské



Zdroj: www.priroda.cz

výšce 481 - 526 metrů . Rozloha je 1,5 hektaru. Příkré rulové skály jsou 170 metrů dlouhé a 25 až 30 metrů vysoké. Nachází se zde pět skalních výchozů, které jsou od sebe odděleny úžlabinami nad řekou Jihlavou. Vyskytuje se tu lesní porost se vzácnou květenou. Území je částečně porostlé borovicemi a zbytkem přirozeného smíšeného lesa. Rozdílné ekologické podmínky umožňují výskyt různých druhů fauny s odlišnými nároky na prostředí. Druhy podhorské a horské jsou na vlhkých, chladných a stinných místech v hlubokém údolí a v úžlabinách, druhy teplomilné jsou na místech slunných.

5.5.5. Mohelenská hadcová step viz příloha č.13

(www.rostliny.nikde.cz) Hadec je hornina, která vznikla z vyvřelých hornin a obsahuje vysoký podíl oxidů hořčíku. Značně se přehřívá, čímž na něm vzniká zvláštní extrémně teplé a suché mikroklima. Léto na hadcové stepi je vždy velice suché a horké. Teplota hadcových skal bývá běžně zhruba o 20 stupňů vyšší, než je teplota okolní. Klimaticky nejextrémnější část stepi jsou skalnaté stepní svahy nad řekou Jihlavou.

Stromový porost stepi je složen především ze vzácné formy borovice lesní (*Pinus silvestris hamata*). Na zdejších borovicích je časté jmelí bílé borovicové (*Viscum laxum laxum*). Z keřů nalezneme dřín obecný (*Cornus mas*) a jalovec (*Juniperus communis*).

Ze štěrbin skal se ke světlu prodírají kapradiny. Některé z nich patří k naprostým unikátům, především podmrška hadcová (*Notholaena marantae*) a sleziník hadcový (*Asplenium cuneifolium*). Zdejší výskyt těchto kapradin je možný jedině díky jejich vlastnosti snášet extrémně velké vyschnutí.

Na náhorní plošině stepi je možné si všimnout zdejší zvláštnosti – nanismu. Nanismus je trpasličí forma růstu některých druhů rostlin, která je způsobena nízkým obsahem živin v hadcové půdě a výjimečnými klimatickými podmínkami.

Zajímavé je zdejší zastoupení cibulových rostlin. Bělozářka větvitá (*Anthericum ramosum*) kvete již od poloviny června a tato lokalita je nejvysunutějším místem výskytu tohoto stepního druhu do Českomoravské vrchoviny.

5.6. Turistika

Je mnoho míst v naší republice, která stále více lákají naše i zahraniční turisty, kam se mnozí rádi vrací. K těmto místům patří také Vysočina.

Především na rozvoj cestovního ruchu chtějí získat peníze z fondů Evropské unie města, obce, neziskové organizace a podnikatelé z Vysočiny. V oblasti turistiky tak už mají na Vysočině připraveny projekty na získání dotací. Města, obce a podnikatelé žádají peníze na

rekonstrukci ubytovacích zařízení, vybudování infrastruktury pro turisty nebo výstavbu nových lyžařských tratí nebo cyklistických stezek. Kraj si také slibuje zvýšení přílivu turistů do regionu od projektu, který má vylepšit značení turistických cílů. Nový systém má zvednout zájem lidí i o méně známá místa.

5.6.1. Letní turistika

Od jara do podzimu poskytuje zdejší krajina příznivé podmínky pro pěší turistiku a cykloturistiku. V letním období lákají k příjemnému ochlazení místní rybníky. Vyhledávanými cíly turistických výletů jsou mnohé skalní útvary, z jejichž vrcholů se turistům otevírají daleké výhledy do krajiny.

5.6.1.1. Pěší turistika, cykloturistika

Pěší turistika i cykloturistika jsou dnes velice oblíbeny. Jsou určeny jak mladým, rodinám s dětmi, starším, lidem s fyzičkou i bez fyzičky.

Celá oblast Vysočiny je již řadu let protkána poměrně hustou sítí pěších stezek i cyklostezek, které spojují spousty zajímavých míst. Všechny doporučené trasy na Vysočině začínají a končí v místech s vlakovým nebo autobusovým spojením a jsou značeny.

Vybrané turistické trasy: náhodně vybrané, méně náročné, spíše krátké – pro každého

- A) Vojnův Městec – Malé Dářko – Radostín – Velké Dářko – Karlov (**10 km**)
- B) Bystřice – Aušperk – Pivonice – Zubštejn – Bystřice (**13 km**)

Vybrané cyklotrasy: náhodně vybrané, více náročné, delší

- A) Bystřice – Zvole – Bobrová – Ostrov nad Oslavou – Obyčtov – Žďár nad Sázavou (**36 km**)
- B) Bystřice – Věchnov – Smrček – Pernštejn – Nedvědice – Černvír – Doubravník – Nedvědice – Ujčov – Štěpánov – Kroužné – Bystřice (**43 km**)

5.6.1.2. Vodní turistika

V letním období, nejvíce po čas prázdnin a o víkendech, ožívají naše řeky, rybníky, jezera i vodní nádrže tisíci turistů. Někdo se koupe, opaluje, jiný sportuje, další chytá ryby. V dnešní době na vodních nádržích či jezerech můžeme spatřit například surfaře nebo vodní lyžaře.

V podzimních, zimních a jarních měsících ožívají městské bazény a aquaparky.

Nádrž Vír II. – V provozu je od roku 1952, i když otevřena byla až o dva roky později.

Nádrž slouží k rybolovu. [Viz příloha č. 14](#)

Domanínský rybník – Založen v roce 1435, v roce 1867 došlo k úplnému protržení hráze. Teprve z popudu Českého rybářského svazu došlo k obnovení rybníku v letech 1971 – 1976. Výměra vodní plochy je 20 hektarů a slouží k rybolovným účelům, chovným účelům a především jako rekreační oblast pro obyvatele Vysočiny. [Viz příloha č. 15](#)

Hlinsko – Plavecký bazén doplněný letní venkovní pláží, saunou, soláriem, fitness, squashem. [Viz příloha č.16, 17](#)

5.6.2. Zimní turistika

V zimě můžeme spatřit na horských stráních i hřebenových cestách mnoho lyžařů a pěších turistů. Hlavně o sobotách, nedělích a svátcích je na horách v horských střediscích rušněji než v jiných obdobích roku. V posledních letech rapidně stoupá počet příznivců zimních sportů. Zástupy u lyžařských vleků a kabin narůstají do enormních rozměrů a zvyšuje se i frekvence lyžařů „běžkařů“ na lyžařských magistrálách. Někteří proto volí lyžování u zahraničních sousedů a to i z finančního hlediska.

5.6.2.1. Lyžování viz příloha č. 18

V zimě je celá oblast Vysočiny protkána řadou běžeckých stop vedoucích všemi směry a mnoho kilometrů je i strojově upraveno.

Lyžaři najdou v oblasti Vysočiny zajímavé a specifické podmínky pro svůj sport. Hlavně turisté na běžkách tady najdou vhodné terény. Ty se vyznačují tím, že můžou jezdit křížem krážem rozsáhlým územím, protože nikde v cestě nejsou příkré srázy.

Jediným nedostatkem Vysočiny je snad jen nižší nadmořská výška, která občas zapříčiňuje, že je málo sněhu.

Stopy lyží v zasněžené krajině položily před více než sto lety základ tradice lyžování a výroby lyží. Od roku 1934 se na Vysočině každoročně koná závod „Zlatá lyže Českomoravské vysočiny“, který je zařazen do série Světového poháru. Vedle závodních běžeckých tratí u areálu hotelu SKI v Novém Městě na Moravě je v kraji udržováno i několik desítek kilometrů turistických běžeckých tratí. Milovníci zimních sportů mohou

využít několika lyžařských vleků v okolí, zkusit snowtubing – sjezd na sněhových člunech nebo navštívit tradiční závody psích spřežení.

Běžecký okruh: existuje jich více, vybral jsem tento, protože začíná v Novém Městě na Moravě. Považuji ho za nejvýznamnější místo Vysočiny, každoročně se zde pořádá Zlatá lyže.

Nové Město na Moravě – Vlachovice – Tři studně – Cikháj – Žákova hora – Devět skal
(22,5 km)

Ski areál Luka nad Jihlavou:

Vlek: dvoukotva 600 metrů, kapacita 850 osob/hod., převýšení 99 metrů

Dětský vlek: 330 metrů, kapacita 600 osob/hod., převýšení 50 metrů

Délka sjezdovek: černá 600 metrů, červená 660 metrů, modrá 840 metrů

Úprava sjezdovek: rolba PRINOTH BIG

Zasněžování: 4 ks děl

Provoz v sezóně: denně 9 – 21 hodin

Umělé osvětlení

Dostupnost autem: 12 kilometrů od Jihlavy, parkoviště 5 metrů pod dolní stanicí vleku

Dostupnost vlakem: stanice Luka nad Jihlavou 200 metrů od vleku

Občerstvení: uprostřed areálu chata Gizela

Vybral jsem tento areál, protože ho znám. Další ski areály například Velké Meziříčí, Harussův kopec u Nového Města na Moravě,...

5.7. Společenské atraktivity

Ke společenským atraktivitám patří: architektonické stavby a památky, historická sídla, muzea a galerie, divadla, koncerty, festivaly, produkty virtuální reality, sportovní zařízení a sportovní události, národní, oblastní a lokální historie, tradice, zvyky, mýty, pověsti, folklór, kuchyně, jazyk.

Přírodní a společenské atraktivity jsou nejvíce čerpaným potenciálem, který stál u počátku zrodu cestovního ruchu.

5.7.1. Festival rekordů a kuriozit Pelhřimov viz příloha č.19

V Pelhřimově – městě rekordů, se koná každoročně v první polovině června Největší festival rekordů a kuriozit v Evropě. Soutěží se v osmi kategoriích:

1. kategorie KOLEKTIVNÍ REKORDY
2. kategorie KURIOZITA ROKU
3. kategorie Světové unikáty z České knihy rekordů
4. kategorie Rekordmanská síň slávy
5. kategorie MUŽI
6. kategorie ŽENY
7. kategorie REKLAMNÍ REKORD
8. Rekord roku 2006 - kategorie SLOVENSKO

V roce 2006 se již 16-tý festival konal 9. – 10. června. V průběhu festivalu rekordů a kuriozit, který navštívilo 16.000 diváků, bylo dosaženo 86-ti rekordů. Akce, jejíž program byl zahájen již 5. června 2006, proběhla podle předem stanoveného harmonogramu. Bez žádného zranění či incidentu. V rámci obou Galavečerů byly vyhlášeny výroční rekordmanské ceny. Ceny vyhodnocení účastníci převzali z rukou hejtmana Kraje Vysočina, starosty Města Pelhřimova a místostarosty Pelhřimova.

Nad 16. ročníkem festivalu „Pelhřimov – město rekordů“ převzal záštitu ministr pro místní rozvoj.

5.7.2. Folkové prázdniny v Náměšti nad Oslavou viz příloha č.20

Folkové prázdniny v Náměšti nad Oslavou jsou hudebním festivalem. Trvají 8 dní, během kterých jsou návštěvníci obklopeni prostředím náměšťského renesančního zámku, zámeckého parku, přílehlým okolím řeky Oslavy.

Každý večerní hudební program festivalu má své téma, které je žánrově neohraničeno. Zaznívá etnická a lidová hudba, jazz, rock, folk, vážná hudba. Pro přijíždějící hudebníky je festival často inspirací ke speciálnímu koncertu. Někdy zůstanou i několik dní, i když pak jen v roli posluchačů.

Během dnů festivalu se můžeme například naučit základům hry na nějaký hudební nástroj, zahrát si a popovídat s muzikanty, vytvořit si své kresby, malby, psát své texty a poesii.

Festival je neobvyklý množstvím účinkujících ze zahraničí.

Letos se festival konal 22. – 29.7.

5.7.3. Tradiční Bítešské hody viz příloha č.21

(www.vbites.cz) Každým rokem v září ožívá Velká Bíteš lidovým veselím, které trvá celý týden. Májka oznamuje okolí, že začaly tradiční posvícenské hody. Ve středu večer otevírá chasa s houslovou muzikou hodové sklípky a mázhauzy umístěné ve dvorech a v podzemí některých měšťanských domů na náměstí i v přilehlých ulicích. V nabídce je především víno a burčák. Hody vrcholí o víkendu, nabídka programu a dalších doprovodných akcí je bohatá. Oblíbená jsou posezení u cimbálu, na své si přijdou milovníci dechovky, k tanci a poslechu vyhrávají hudební skupiny i v některých sklípcích.

V sobotu odpoledne se na náměstí pod májou představí deset souborů z regionu a okolí v rámci folklorního festivalu „Setkání na Podhorácku.“



Zdroj: www.vbites.cz

Zvykový program vrcholí o hodové neděli. Uskutečňuje jej místní chasa, stále se obměňující skupina svobodných chlapců a děvčat, která si do svého čela volí hlavního stárka. V poledne prochází městem slavnostně krojovaný průvod s rychtářem a rychtářkou, chasou, konšely, hodovými policajty, katem, cigány a dalšími aktéry.

Hody končí ve středu kácením máje a dozvuky, kdy se sklípky zavírají. Letošní hody začínají ve středu 6. září a končí ve středu

13. září 2006.

5.7.4. Úzkokolejná železniční trať Jindřichův Hradec – Obrataň

Většina tratí světa má rozchod kolejí 1435 mm, zatímco trať vedoucí z Jindřichova Hradce do Obrataně má rozchod pouze 760 mm. Železnice zprovozněná v roce 1906 prochází údolím Kamenice až pod vrchol Svídník. Na Chválkovském nádraží není dokonce dodnes zaveden elektrický proud. Dráha slouží převážně turistům a lidem, kteří dojíždí do práce. V létě jsou na trať vypravovány historické parní vlaky a objevují se hasiči v dobové zbroji.

5.7.5. Bible kralická

Bible kralická je dílo konce 16. století. Již v roce 1564 byl vydán překlad Nového zákona, jehož pozdější verze se stala součástí tak zvané Bible kralické. Vyšla v Kralicích poprvé mezi roky 1579 – 1593 v šestidílném vydání a poté v jednosvazkovém vydání v letech 1596 a 1613. Další vydání se pak musela tisknout v zahraničí. Bible posloužila jako norma při tvorbě spisovné češtiny v 19. století.

5.8. Informační centra

Informační centra nám říkají, co se děje v jednotlivých městech, oblastech, jaké kulturní akce se chystají – výstavy, divadelní či jiná představení, informuje o společenském životě,...

Kraj Vysočina prezentuje na svých webových stránkách 5 informačních center.

- A) ADAM – informační centrum mládeže - kalendář pořádaných akcí pro děti, různé soutěže, články, zajímavosti, komentáře,...
- B) BOROVICE – informační centrum pro volný čas – informace o cestování, ubytování, prázdninových táborech pro děti,...
- C) ICM – informační centrum mládeže – kalendář pořádaných akcí, soutěže, projekty, zábava, mezinárodní výměna mládeže,...
- D+E) ICM Pelhřimov, ICM Třebíč – informace týkající se vzdělání, práce, volného času, zdraví, ekologie,...

Dále jednotlivé městské informační kanceláře viz příloha č. 22

5.9. Podíl kraje Vysočina na cestovním ruchu v České republice

Tabulka č.7 – Počet turistů a celkové výdaje v regionu Vysočina

region	počet turistů v roce 2004 dle ČSÚ	celkové výdaje turistů v regionu v mld. Kč za rok
Praha	3 863 989	28,2
okolí Prahy	803 835	4,3
jižní Čechy	572 701	2,5
Šumava	736 264	3,9
Plzeňsko	224 038	1,1
západočeské lázně	615 805	4,1
severozápadní Čechy	353 122	1,2
Český sever	385 572	1,1
Český ráj	194 251	0,7
východní Čechy	643 381	2,2
Vysočina	392 255	1,5
jižní Morava	1 282 097	4,3
střední Morava	286 113	1,2
severní Morava a Slezsko	873 056	3,8
Krkonoše	12 219 689	5,2

Zdroj: COT business 4/2006

Z této tabulky můžeme vyčíst, že co se týká Vysočiny, v roce 2004 byl počet turistů 392 255, což ji řadí na ne příliš lichotivé desáté místo v žebříčku. Je to velká škoda, protože na Vysočině je spousta unikátních přírodních úkazů, kulturních i společenských atraktivit. S tím souvisí i počet výdajů. Zkrátka čím méně turistů, tím méně finančních prostředků pro region.

5.10. Terénní výzkum v kraji Vysočina

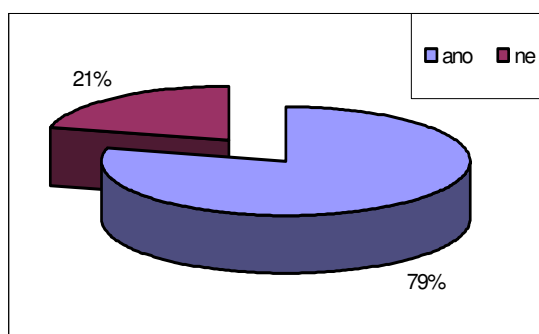
Při marketingovém výzkumu jsem se držel pěti základních pravidel:

1. Specifikace problémů a stanovení výzkumných cílů
2. Sestavení plánu výzkumu
3. Sběr informací
4. Analýza informací
5. Prezentace výsledků

Cílem dotazníkového šetření bylo zjištění návštěvnosti, zájmu a informovanosti turistů o přírodní a společenské atraktivity na Vysočině.

Marketingový výzkum v kraji Vysočina byl proveden v období čtyř měsíců. Probíhal od června do září roku 2006. Dotazovaných respondentů bylo 100. Osobní formou byly dotazovány všechny věkové kategorie na 16 předem připravených otázek. Dotazník viz příloha č. 23.

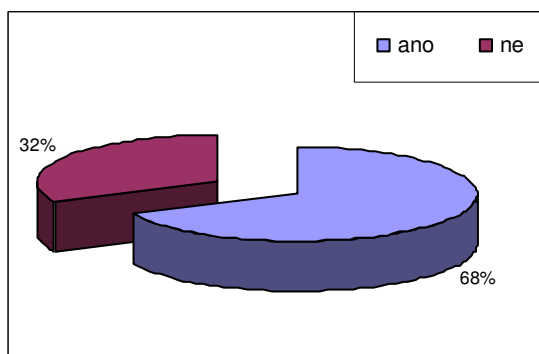
Graf č.1 - Znáte nějakou památku na Vysočině zapsanou na seznamu UNESCO?



Graf číslo 1 znázorňuje, kolik respondentů zná nějakou památku UNESCO na Vysočině. 79% dotazovaných odpovědělo kladně, nejčastější odpověď byla Telč. 21% si na žádnou památku UNESCO nevzpomnělo.

Zdroj: vlastní šetření

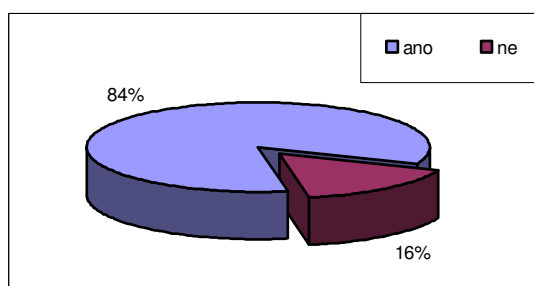
Graf č. 2 - Navštívil/a jste někdy na Vysočině památku UNESCO?



Graf č. 2 nám říká, že 68% respondentů navštívila někdy památku UNESCO na Vysočině, 32% nenavštívilo.

Zdroj: vlastní šetření

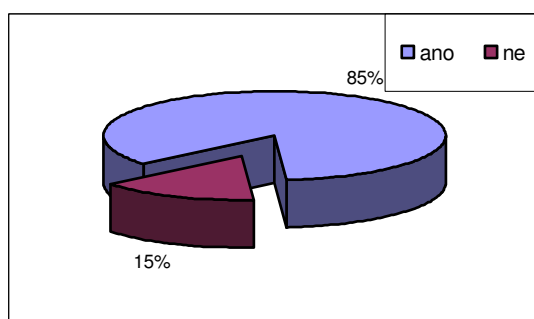
Graf č. 3 - Navštívil/a jste někdy hrad či zámek na Vysočině?



V kraji Vysočina navštívilo 84% respondentů nějaký hrad či zámek. Nejvíce krát zazněla odpověď hrad Pernštejn. 16% na hradě či zámku nebylo z nedostatku volného času.

Zdroj: vlastní šetření

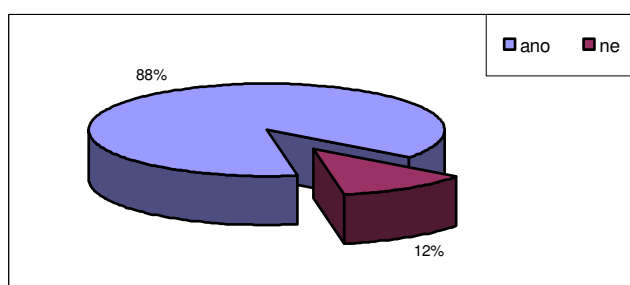
Graf č. 4 - Znáte nějakou přírodní atraktivitu (CHKO, přírodní rezervaci,...)?



Z tohoto grafu vyčteme, že 85% respondentů zná nějakou přírodní atraktivitu, z toho nejvíce si lidé vzpomněli na CHKO Žďárské vrchy. 15% si nevzpomnělo.

Zdroj: vlastní šetření

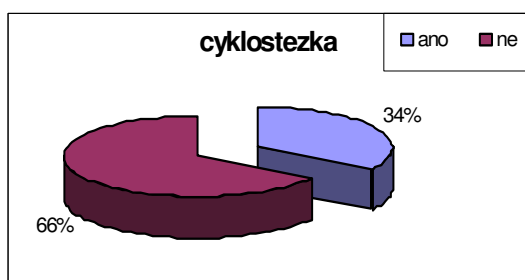
Graf č. 5 - Navštívil/a jste nějakou společenskou atraktivitu na Vysočině?



Většina respondentů má zájem navštěvovat kulturní akce, 88% bylo na nějaké společenské události v kraji, nejvíce však na Bítešských hodech. 12% nebylo, protože nemají o dané akce zájem.

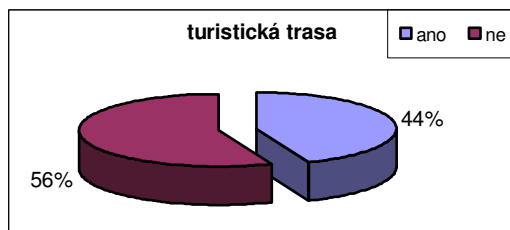
Zdroj: vlastní šetření

Graf č. 6 - Vyzkoušel/a jste nějakou cyklostezku nebo turistickou trasu?



Tato otázka chtěla určit jestli jsou v oblasti více využívány cyklostezky nebo turistické trasy. Cyklostezku vyzkoušelo 34%, méně než turistickou trasu.


Zdroj: vlastní šetření



Turistickou trasu využívá 44% dotazovaných.

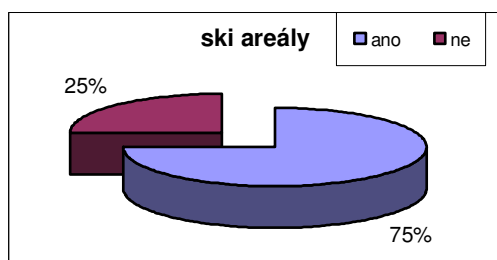
Zdroj: vlastní šetření

Graf č. 7 - Vyzkoušel/a jste nějakou běžkařskou stopu nebo ski areál?



Běžkařské stopy, které jsou upravovány využívá pouze 6% respondentů. Mnoho dalších běžkuje mimo upravené tratě.

Zdroj: vlastní šetření



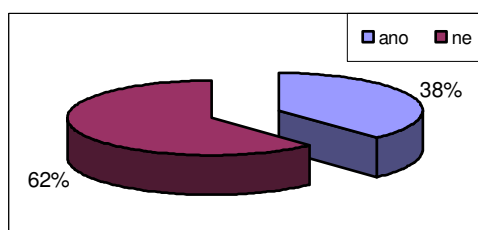
Převážná většina lidí 75% využívá ski areály, protože za upravenými běžeckými stopami se musí daleko dojíždět.

Zdroj: vlastní šetření

Graf č. 8 - Pokud ano, jaká byla úroveň jejich značení?

Všichni dotazovaní se shodli, ať jde o běžecké stopy, cyklotrasy či jiné sporty, že značení bylo převážně dobré. 75% respondentů nemělo žádné připomínky.

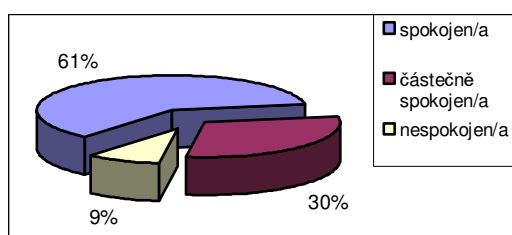
Graf č. 9 - Využíváte služeb informačních center?



38% dotazovaných využívá informačních center. Informační centra jim slouží jako další zdroj informací o dané lokalitě.

Zdroj: vlastní šetření

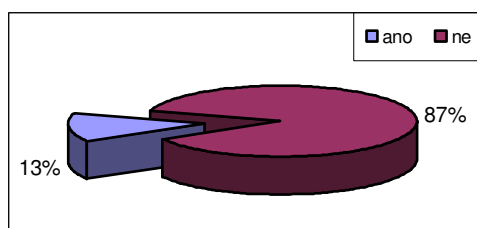
Graf č. 10 - Jak jste spokojen/a s kvalitou doplňkových služeb?



S kvalitou doplňkových služeb bylo spokojeno 61% dotazovaných, třetina jich byla spokojena pouze částečně a 9% nebylo spokojeno s personálem a šířkou a hloubkou sortimentu.

Zdroj: vlastní šetření

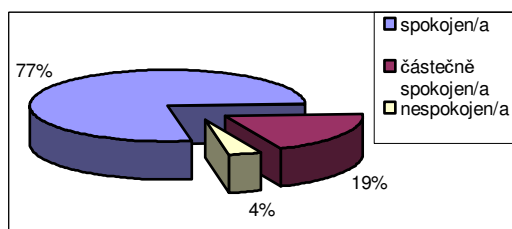
Graf č. 11 - Využijete zde ubytovacích služeb?



Ubytovacích služeb na Vysočině využije jen malá část turistů, pokud ano tak hledají raději levnější formy ubytování jako jsou kempy či penziony. 13% dotazovaných odpovědělo kladně, 87% odpovědělo záporně.

Zdroj: vlastní šetření

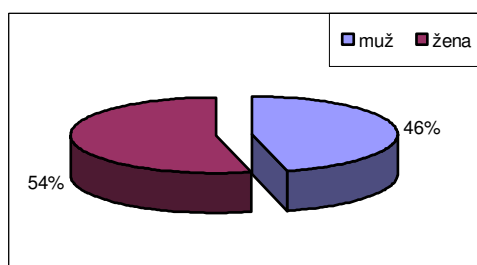
Graf č. 12 - Pokud ano, jak hodnotíte úroveň ubytování?



Úroveň ubytování většina (77%) hodnotila kladně. Částečně spokojeno bylo 19% respondentů, zbytek byl nespokojen kvůli vysokým cenám.

Zdroj: vlastní šetření

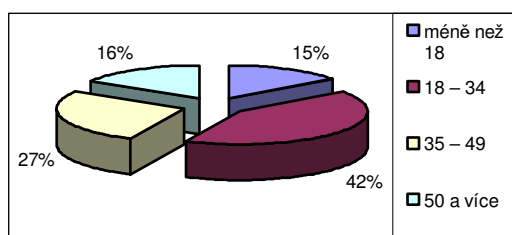
Graf č. 13 – Pohlaví



Na dotazník odpovědělo 46% mužů a 54% žen.

Zdroj: vlastní šetření

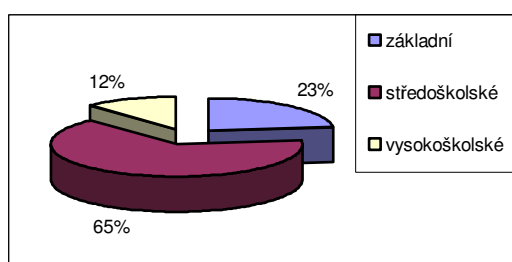
Graf č. 14 – Věk



Zdroj: vlastní šetření

Byly dotazovány všechny věkové kategorie. 15% bylo mladší 18- ti let, 42% mezi lety 18 – 34, 27% mezi 35 a 49 a 16% starší než 50 let.

Graf č. 15 - Nejvyšší dosažené vzdělání



Zdroj: vlastní šetření

23% respondentů mělo základní vzdělání, 65% středoškolské s maturitou a 12% vysokoškolské vzdělání.

6. ZÁVĚR, SHRNU TÍ

Kraj Vysočina vznikl na základě zákona č. 347/1997 Sb. o vyšších územně – správních celcích. Parlament České republiky schválil tento zákon v prosinci roku 1997 a krajské úřady začaly fungovat od 1. ledna roku 1997.

Nejvyšší bod Vysočiny je vrch Javořice, který měří 837 metrů. Naopak bod nejnižší se nachází v jihovýchodní části kraje a měří jen 250 metrů.

Vysočina není oproti jiným krajům příliš úrodná. Může za to složení hornin a ani klimatické podmínky nejsou ideální. Typické jsou zde kyselé hnědozemě s malým obsahem živin.

Hovoříme – li o vodstvu, můžeme o kraji Vysočina říci, že je jedním z nejvýznamnějších v České republice. Prochází jí totiž hlavní evropské rozvodí. Voda z Želivky a Sázavy nakonec dotече do Severního moře, Jihlava a Svatka do moře Černého. Řeka Sázava je nejdelší řeka kraje, ale i důležitý zdroj vody pro jadernou elektrárnu Dukovany. Vysočina je někdy nazývána „Střecha Evropy“.

Podnebí je chladnější. Zimy bývají dlouhé s množstvím sněhu, léta chladnější. Vždyť průměrná roční teplota se pohybuje jen okolo 4°C - 8 °C! Zatímco počet dnů se sněhem je přibližně 80 za rok, počet letních dnů je jen 30.

Vysočina a její dřívější hospodářská zaostalost dnes přináší kraji jen pozitiva. Díky tomu, že zde v podstatě neexistuje těžký průmysl, patří Vysočina k ekologicky nejzachovalejším oblastem republiky. Nachází se tu 2 chráněné krajinné oblasti a více než 120 dalších chráněných lokalit.

Život na Vysočině nebyl v minulosti nikterak lehký. Lidé raději, než aby obdělávali neúrodná bramborová pole, odcházeli za lepším a pohodlnějším životem do měst. Dnes žije v kraji málo přes půl milionu obyvatel.

Vysočina má ideální podmínky pro rozvoj turistiky, rekreace a cestovního ruchu. Celým krajem vedou desítky kilometrů dlouhé turistické a cykloturistické cesty. Milovníci horolezectví ani třeba sjezdových a běžeckých lyží také nepřijdou zkrátka.

V této lokalitě se nalézají velké množství přírodních i společenských atraktivit. Je obrovská škoda, že je kraj Vysočina podceňován z řad turistů a návštěvníků. Myslím si, že Vysočina nás může velice obohatit. Proto ji přejme, aby se v brzké době stala jednou z více navštěvovaných oblastí naší vlasti.

7. RESUMÉ

The area Highland was founded on the ground of the law n. 347/1997 about higher area-administrative. Government of the Czech Republic approve of the law in december 1997 and government of the area begins working from 1. January 1997.

The highest point of Highland is Javorice, which has 837 m. The lowest point occurs in southeast part and has 250 m.

Highland is not rich, than other areas. Because the soil is not productive and weather conditions are not ideal. Typical are there sour brown soils.

If we talk about water, we can say that Highland is one of the most important part of Czech. Passes there the main Europe watershed. Water from Zelivky and Sazava runs into Nort sea, Jihlava and Svatka into Black sea. River Sazava is the longest river, and very important for atomic factory Dukovany. Highland is sometimes called „roof of Europe“.

Weather is colder. Winters are longer with a lot of snow and summers are colders. Moderate year temperatures move about 4 – 8°C! There are 80 snowdays per year and just 30 sunnydays.

Highland and last bad economical situation and backwardness, is better now. There is not almost heavy industry, and nature is not to spoil. There are 2 save landscape areas and more than 120 other save areas.

Life on Highland was not in past easy. People did not want to work hard , so they leave to big cities. Today lives in landscape more than half milion inhabitants.

Highland has good conditions for development turism, recreation and travel rush. In Highland are many kilometers turistic and bike tracks. Climbers and skiers have many oportunities too.

In these lokalite there are lots of nature and culture activities. It is big disadvantage, that Highland is very underestimate from turisters. We must wish Highland´s better travel rush and more visiters.

8. SEZNAM POUŽITÉ LITERATURY

Knižní publikace:

1. Hesková, M.: Marketing. České Budějovice: Jihočeská univerzita, 2003.
2. Oriška, J.: Technika služeb cestovního ruchu. Praha: Idea servis, 1999.
3. Petru, Z.: Ekonomika cestovního ruchu. Praha: Idea servis, 1994.
4. Malá, V.: Základy cestovního ruchu. Praha: Idea servis, 1999.
5. Martíšek, F.: Základy marketingu. České Budějovice: Jihočeská univerzita, 1997.
6. Veselý, E.: Posázaví. Praha: Středočeské nakladatelství a knihkupectví, 1989.
7. Rybář, P.: Přírodou od Krkonoš po Vysočinu. Most: Severografia, 1989.
8. David, P., Ludvík, M.: Lyžařské terény v ČR. Praha: Olympia, 1981.
9. Hurin, M.: Vysočina. Žďár nad Sázavou: RESIDENT, 2003.
10. Rubín, J.: Přírodní památky, rezervace a parky. Praha: Olympia, 2004.
11. Knápek, Z.: Průvodce po nejkrásnějších místech Čech, Moravy a Slezska. Olomouc: Rubico, 2002.
12. Pergler, J.: Kraj Vysočina. Praha: Kartografie, 2004.
13. Sedlák, J.: Jan Blažej Santini. Praha: Vyšehrad, 1987.
14. Jurman, H., Žďársko. Tišnov: Sursum, 1999.
15. Jurman, H., Bystřicko. Tišnov: Sursum, 2000.
16. kolektiv autorů, Chotěbořsko. Tišnov: Sursum, 2002.
17. Svoboda, P.: Novoměstsko. Tišnov: Sursum, 2001.
18. Zejda, R.: Třebíčsko. Tišnov: Sursum, 2001.
19. Langerová, B.: Kraj Vysočina. Praha: ACR Alfa s.r.o., 2004.

Internetové odkazy:

1. www.bubbleshow.cz
2. www.cccr.cz
3. www.cot.cz
4. www.csu.cz
5. www.e-vysocina.cz
6. www.grand-hotel.cz
7. www.hotel-telc-na-hrazi.cz
8. www.infohumpolec.cz
9. www.jaromerice.web.worldonline.cz

10. www.jihlava.cz
11. www.mestovm.cz
12. www.mmr.cz
13. www.modrakotva.cz
14. www.muzeumvm.cz
15. www.namestno.cz
16. www.namestnosl.cz
17. www.pamatkybrno.cz
18. www.pelhrimovsko.cz
19. www.penzion-zdar-nad-sazavou-kaple.cz
20. www.pernstejn.cz
21. www.priroda.cz
22. www.pruvodce.com
23. www.rostliny.nikde.cz
24. www.telc.cz
25. www.trasovnik.cz
26. www.trebic.cz
27. www.turistik.cz
28. www.ubytovani-telc.cz
29. www.vbites.cz
30. www.vysocina.cz
31. www.zdarns.cz
32. www.chmu.cz

9. SEZNAM PŘÍLOH

1. Příloha č. 1 - Průměrná teplota vzduchu v roce 2005 ve srovnání s dlouhodobým normálem 1961–1990
2. Příloha č. 2 - Průměrné srážky v roce 2005 ve srovnání s dlouhodobým normálem 1961–1990
3. Příloha č. 3 – Roženecké paseky
4. Příloha č. 4 – Rokytno
5. Příloha č. 5 – Horní les
6. Příloha č. 6 – Konkrétní ubytování v Třebíči
7. Příloha č. 7 – Městská věž Třebíč
8. Příloha č. 8 – Museum Vysočiny
9. Příloha č. 9 – Zámek v Telči
10. Příloha č. 10 – Konkrétní ubytování v Telči
11. Příloha č. 11 – konkrétní ubytování ve Žďáru nad Sázavou
12. Příloha č. 12 – Hrad Pernštejn – interiér
13. Příloha č. 13 – Mohelenská hadcová step
14. Příloha č. 14 – Ubytování na Vířské přehradě
15. Příloha č. 15 – Ubytování u Domanínského rybníku
16. Příloha č. 16 – Ubytování v Hlinsku
17. Příloha č.17 – Hlinsko – městský bazén
18. Příloha č.18 – Množství sněhu v sezónách
19. Příloha č.19 - Festival rekordů a kuriozit Pelhřimov
20. Příloha č.20 – Folkové prázdniny v Náměšti nad Oslavou
21. Příloha č.21 – Tradiční Bítešské hody – program 2006
22. Příloha č.22 – Informační centra
23. Příloha č.23 – Dotazník

Příloha č. 1 - Průměrná teplota vzduchu v roce 2005 ve srovnání s dlouhodobým normálem 1961–1990

území	měsíc													rok
	1.	2.	3.	4.	5.	6.	7.	8.	9.	10.	11.	12.		
Vysočina	T	-1,0	-4,2	0,6	8,7	12,7	15,6	17,5	15,5	13,8	8,9	1,4	-2,0	7,3
	N	-3,3	-1,5	2,1	7,0	12,0	15,2	16,7	16,2	12,6	7,7	2,3	-1,5	7,2
	O	2,3	-2,7	-1,5	1,7	0,7	0,4	0,8	-0,7	1,2	1,2	-0,9	-0,5	0,1

Zdroj: www.chmu.cz

T: Průměrná měsíční teplota vzduchu

N: Dlouhodobý normál 1961–1990

O: Odchylka od normálu

Příloha č. 2 - Průměrné srážky v roce 2005 ve srovnání s dlouhodobým normálem 1961–1990

kraj	měsíc													rok
	1.	2.	3.	4.	5.	6.	7.	8.	9.	10.	11.	12.		
Vysočina	S	77	65	29	39	73	46	150	95	58	5	25	66	726
	N	42	37	37	42	76	82	75	75	49	37	45	43	644
	%	184	176	78	92	96	56	200	127	118	13	55	151	113

Zdroj: www.chmu.cz

S: Průměrný úhrn srážek (mm)

N: Dlouhodobý normál 1961–1990 (mm)


%: Průměrný úhrn srážek v procentech dlouhodobého normálu

Příloha č. 3 – Roženecké paseky




Zdroj: www.e-vysocina.cz

Příloha č. 4 - Rokytno



Zdroj: www.e-vysocina.cz

Příloha č. 5 – Horní les



Zdroj: www.e-vysocina.cz

Příloha č. 6 – Konkrétní ubytování Třebíč

Toto ubytování jsem zvolil, protože je v Třebíči vyhlášené svým komfortem, pokoje odpovídají nejvyššímu evropskému standardu. Navíc leží přímo v historickém centru města, takže se k němu potenciální klienti snadno dostanou.



Grand Hotel *****

(dříve Hotel Slavia) se nachází v historickém centru města Třebíče. Grand hotel nabízí kongresový sál, školící centrum, semináře firem, firemní školení, firemní akce, společenský sál, restaurace, salonky, disko, bowlingové centrum, bazén, fitness, saunu, kasino, hlídané parkoviště.

Grand hotel má 86 luxusních, převážně dvojlůžkových pokojů s vlastním příslušenstvím, koupelnou, telefonem s přímou volbou a přístupem na internet. V nepřetržitém provozu recepce je možno využít služby směnárny a doplňkového prodeje.

Pro ubytované je k dispozici parkoviště pro 50 automobilů, parking je za závorou a je hlídán průmyslovými kamerami a je pro hosty zdarma. Pro motorkáře je připraven speciální zamykatelný parking s přístřeškem pro 30 motorek. Velice výhodné pro motorkáře a turisty, kteří jezdí na kole.

Lze platit kreditními kartami.

Cena	typ ubytování
1 200 Kč	1lůžkový pokoj
1 550 Kč	2lůžkový pokoj
1 200 Kč	2lůžkový pokoj - 1 osoba
2 100 Kč	3lůžkový pokoj
2 700 Kč	Apartmán - 2 osoby
2 500 Kč	Apartmán - 1 osoba
2 100 Kč	Exclusive - 2 osoby
1 900 Kč	Exclusive - 1 osoba
1 900 Kč	LUX - 2 osoby
1 550 Kč	LUX - 1 osoba
400 Kč	přistýlka
300 Kč	postýlka
250 Kč	pes, kočka



Zdroj: www.grand-hotel.cz

Příloha č. 7 – Městská věž Třebíč

Vstupné:	
Dospělí	20,- Kč / 1,- EUR
Děti, studenti, důchodci, školní výpravy	10,- Kč / 0,5 EUR
Děti do 6 let	ZDARMA

Zdroj: vlastní šetření



Zdroj: www.trebic.cz

Příloha č. 8 – Museum Vysočiny

Otevírací doba		
duben - říjen	úterý - neděle	8.00 - 12.00
		13.00 - 17.00
červenec, srpen	denně	8.00 - 17.00
listopad - březen	úterý - neděle	8.00 - 12.00
		13.00 - 17.00


Zdroj: vlastní šetření

Vstupné		
Trasa A (betlémy, dýmky, archeologie)	dospělí	40,- Kč
	studenti, důchodci	20,- Kč
Trasa B (minerály, vltavíny, chráněná území Třebíčsko)	dospělí	20,- Kč
	studenti, důchodci	10,- Kč
Výstavy	jednotné vstupné	10,- Kč

Zdroj: vlastní šetření

Příloha č. 9 – Zámek v Telči


Zámek



Zámecká zahrada



Zámecký park



Galerie Jana Zrzavého

Příloha č. 10 – Konkrétní ubytování v Telči

Tento hotel jsem vybral, protože se jedná spíše o menší rodinný hotel. To ovšem neznamená, že není komfortní. K hotelu patří restaurace, pivnice i letní terasa. Jeho polohu dokresluje panorama historické části města.



Hotel Na Hrázi*** je situován v malebném městě Telči, kulturní památce UNESCO.

K hotelu s bezbariérovým přístupem do všech jeho částí, je pohodlný příjezd s možností zaparkování. Je zde recepce s nepřetržitým provozem.

Všechny pokoje jsou vybaveny sprchovým koutem, WC, ledničkou, televizí a telefonem.

Zdroj: www.ubytovani-telc.cz

Součástí hotelu je mimo jiné restaurace. V restauraci jsou k dispozici dva salonky s kapacitou 16 a 28 míst. Společně s restaurací lze tyto prostory využít k pořádání uzavřených oslav, slavnostních hostin, seminářů, konferencí i k obchodním jednáním - kapacita až 70 míst.

Autobusové spojení: 100 m – zastávka u ZŠ

Vlakové spojení: 350 m – Telč

kapacita hotelu	počet pokojů
jednolůžkový pokoj	3
dvoulůžkový pokoj	6
čtyřlůžkový pokoj	5
celkem pokojů	14
ubytovací kapacita	35

Zdroj: www.hotel-telc-na-hrazi.cz

pokoj	ceny ubytování
jednolůžkový pokoj	680
dvoulůžkový pokoj	980
čtyřlůžkový pokoj	1480
přistýlka	230

Zdroj: www.hotel-telc-na-hrazi.cz

Příloha č. 11 – Penzion v Kapli

Tento penzion jsem vybral, protože jde o ubytování v neobvyklých a krásných prostorách kaple. Protože má pouze 10 míst na ubytování, je lepší si ubytování dopředu rezervovat.

Penzion se nachází v historické budově bývalé kaple sv. Markéty, která byla součástí Cisterciáckého kláštera.



Dva pokoje v prvním patře jsou apartmány (studia) v klenutých prostorách. Každý je vybaven Zdroj: www.penzion-zdar-nad-sazavou-kaple.cz kuchyňkou a sociálním zařízením. Tyto dva apartmá je možno propojit v jeden velký obytný prostor. Ve druhém patře jsou dva podkrovní pokoje se sociálním zařízením.

Ve vstupní části penzionu je denní bar s malou kavárnou.

Společenská víceúčelová místnost hlavní lodi bývalého kostela je využívána k podávání snídaní, odpočinku ubytovaných, případně jiným aktivitám. Celý objekt nebo její část je možno si pronajmout k různým aktivitám. Část zahrady je v létě k dispozici. Svatby, bankety, školení, firemní a kulturní akce, výtvarné aktivity.

kapacita hotelu	počet pokojů	pokoj	ceny ubytování
	2	dvoulůžkový pokoj	840
	2	dvoulůžkový pokoj pro 1 osobu	520
celkem pokojů	4	trojlůžkový pokoj	1260
ubytovací kapacita	10	přistýlka	250

Zdroj: www.penzion-zdar-nad-sazavou-kaple.cz

Příloha č. 12 – Hrad Pernštejn – interiér



Zdroj: www.pernstejn.cz



Zdroj: www.pernstejn.cz



Zdroj: www.pernstejn.cz



Zdroj: www.pernstejn.cz

Příloha č. 13 – Mohelenská hadcová step



Zdroj: www.rostliny.nikde.cz

Pupava obecná (*carlina vulgaris*)



Zdroj:www.rostliny.nikde.cz

Plamének přímý (*clematis recta*)



Zdroj:www.rostliny.nikde.cz

Příloha č.14 – Ubytování na Vírské přehradě

Nabídku ubytování v centru obce zajišťuje nově zrekonstruovaná turistická ubytovna. K dispozici jsou dvojlůžkové a třílůžkové pokoje s možností přistýlky (celkem 50 lůžek), teplá voda, kuchyňka, společné příslušenství.

Cena za ubytování je **150Kč / osoba / den.**

Ubytování je možné rezervovat na telefonním čísle 737 379 981 – Zdena Kadlecová Příloha č.15 – Ubytování u Domanínského rybníku

Provozní období je od 01.06. do 30.09. V kempu se nachází recepce, toalety, sprchy s teplou vodou, kuchyňka, hřiště, ohniště, parkoviště. Je zde pitná voda, elektřina. Můžeme zde stanovat, mít karavan či si pronajmout chatku.

Příloha č.16 – Ubytování v Hlinsku

Domov Modrá kotva

<ul style="list-style-type: none"> • 45 míst ve 2 - 7 lůžkových pokojích • společenská místnost, jídelna a čajové kuchyňky • ubytování v tichém ústraní dobře vybavené obce • vhodné i pro rodinné rekreace • velká oplocená zahrada s pískovišti a bazénkem • čistý vzduch chráněné oblasti Javořice • volejbalové hřiště • koupání v rybnících, vycházky do lesů i za památkami • možnost letního i zimního sportování • lyžařský vlek - 400m, upravované stopy pro běžky • podmínky pro kolektivní akce, školy v přírodě • ideální pro MŠ • přízemí a zahrada bezbariérové 	Ubytování
	130 Kč / os. a den + 50,-Kč pokud jde pouze o jednu noc
	Stravování, plná penze
	125 Kč / os. a den
	Stravování, polopenze
	75 Kč/ os. a den
	V topném období ubytování
	+ 60 Kč/ os. a den
	Děti z MŠ (pobyt a strava)
	235 Kč/ os. a den
	<ul style="list-style-type: none"> • Parkování v areálu zdarma

Zdroj: www.modrakotva.cz

Příloha č.17 – Hlinsko – městský bazén

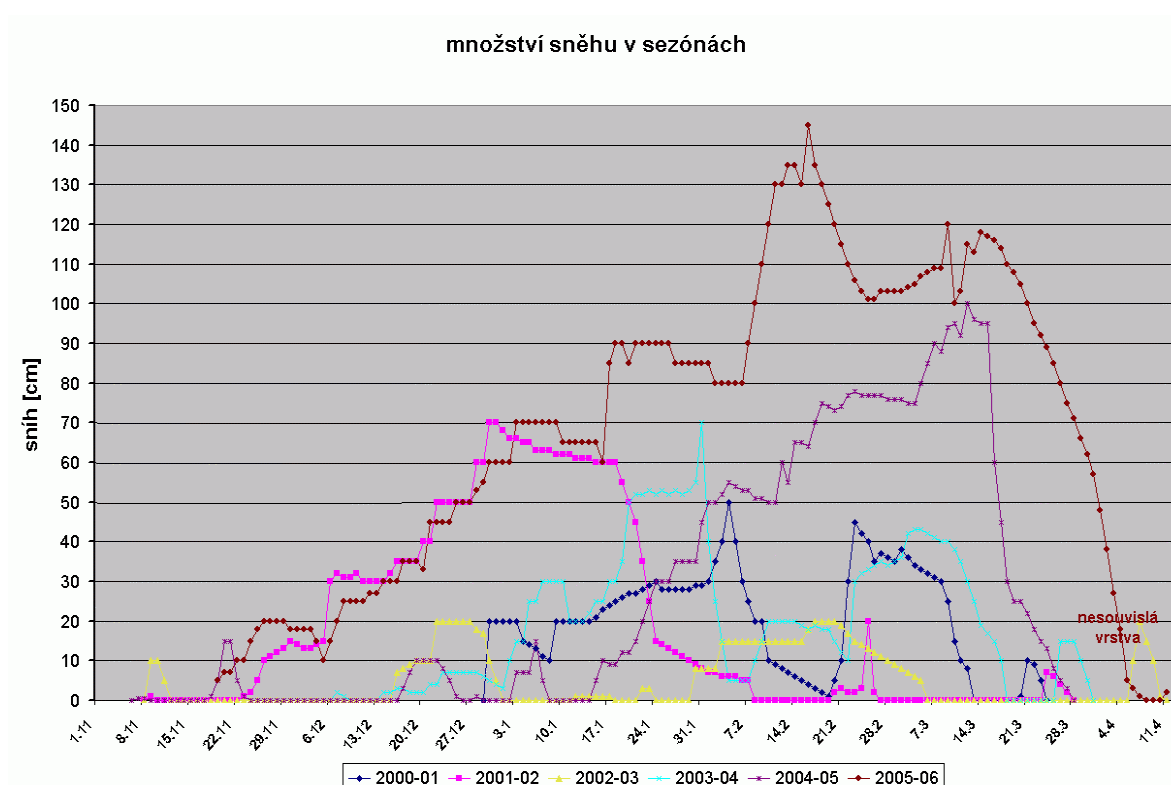
Provozní doba	otevírací hodiny	
po		15 - 21
út	6:30 - 7:30	16 - 21
st	6:30 - 7:31	17 - 21
čt	6:30 - 7:32	18 - 21
pá		19 - 21
so		10 -19
ne		11 -19

Zdroj: vlastní šetření

		ceny		
		hodiny	dospělí	děti
bazén	1 hodina		30,- Kč	15,- Kč
	2 hodiny		50,- Kč	25,- Kč
	Permanentka 10 vstupů		250,- Kč	130,- Kč
	Permanentka 20 vstupů		480,- Kč	240,- Kč
	Permanentka sezónní		1500,- Kč	700,- Kč
pláž	1 hodina		30,- Kč	15,- Kč
	2 hodiny a více		50,- Kč	25,- Kč

Zdroj: vlastní šetření

Příloha č.18 – Množství sněhu v sezónách



Zdroj: www.zdarns.cz

Příloha č.19 - Festival rekordů a kuriozit Pelhřimov

(www.bubbleshow.cz) - Nejvíce trumpetistů hrajících na jednom místě:

Obec Modrá uspořádala akci, během níž 104 trumpetistů zahrálo společně pod taktovkou dirigenta Filipa Macka lidovou píseň „Moravo“. Nejstaršímu účastníkovi pokusu bylo 78 a nejmladšímu 8 let, čímž byl zaznamenán největší věkový rozdíl mezi hráči na trubku koncertujícími současně na jednom pódiu. Rekordu bylo dosaženo 16. října 2005 v Archeoskanzenu u obce Modrá.









- Nejvíce lidí v mýdlové bublině:

Miroslav Smejkal a Matěj Kodeš z Lysé nad Labem dokázali vytvořit mýdlovou bublinu tvaru polokopule, do níž se vešlo 15 dětí. Bublina měla průměr 2,8 metru.

- Zvedání závaží v zubech:

René „Golem“ Richter dokázal v zubech zvednout do výšky 15 cm zátěž o celkové hmotnosti 530 kg. Závaží se skládalo z 80 kg nosné konstrukce, dvou 200 litrových a dvou 25 litrových sudů s vodou. Rekordu bylo dosaženo 16. července 2005 v rámci akce EUROTTEL GOLF PARA.

Příloha č.20 – Folkové prázdniny v Náměšti nad Oslavou

Sobota 22.7. 19:00	SLAVNOSTNÍ OTEVŘENÍ FOLKOVÝCH PRÁZDNIN
	CAMAEŁ (s Tríny) JOANNA SLOWINSKA & spol. (Polsko)
Neděle 23.7. 15:00	DIVADELNÍ DEN <i>Divadla, kejkle, muzika</i>
	Komediantský průvod od mostu na zámek, chůdaři, kejklíři, akrobaté, muzikanti, Cirkus Le Grand Povídky, pohádky Aloise Mikulky (čtou a hrají Milan Forman, Simona Cmrálová a Pepíček Fňukna), Divadlo Kufř, Divadlo T.E.J.P. Divadlo De Facto Mimo: Groteska Polívka a paella Bely Schenkové a Matěje Formana ADESA: Gamashimo Parade (Ghana) DIVADLO ANPU: Zvoník od Matky boží (s Vladimírem Javorským a Petrem Formanem) SERGEANT PÉPÉRE (Francie)
Pondělí 24.7. 17:30	VOKÁLY, HLASY, ZPÍVÁNÍ - pondělní
	TRINÝ PARNO GRASZT (Maďarsko) HUUN-HUUR-TU (Tuva) ČECHOMOR (akusticky)
Úterý 25.7. 17:30	VOKÁLY, HLASY, ZPÍVÁNÍ - úterní
	HUDECKÁ ÚDERKA KATKA GARCÍA & LUBOŠ MALINA & BAND JAROMÍR NEČAS & HUDECKÁ ÚDERKA SPIERS & BODEN (Anglie) ELIZA CARTHY & RATCATCHERS (Anglie)
Středa 26.7. 17:30	VOKÁLY, HLASY, ZPÍVÁNÍ - středeční
	ZUZANA MOJŽÍŠOVÁ & PaCoRa (Slovensko/Moldávie) JAVORY (Hana a Petr Ulrychovi) IARLA O' LIONÁIRD (Irsko) DOBET GNAHORÉ (Pobřeží slonoviny)
Čtvrtek 27.7. 17:30	HRAKŇ & JABLDIŠŤAN <i>Vážnění nevážností a naopak...</i>
	JABLKŇ FAGTET TTUKUŇAK (Španělsko) HRADIŠŤAN
Pátek 28.7. 17:30	IRSKÝ DEN
	GLEN HANSARD (Irsko) & MARKÉTA IRGLOVÁ & MARJA TUHKANEN & BERTRAND GALEN MARK GEARY (Irsko) PAUL NOONAN & DAVE GERAGHTY z BellX1 (Irsko) FERGUS O' FARRELL & INTERFERENCE (Irsko)
Sobota 29.7. 16:00	OSLAVA ZPÍVÁNÍ
	MARTINA TRCHOVÁ s kapelou LUPA LUNA (Belgie) ANNE MARTIN & INGRID HENDERSON (Skotsko) JOEL FREDERIKSEN (USA) SPIRITUÁL KVINTET
	Zdroj: www.namestno.cz

Příloha č.21 – Tradiční Bítešské hody – program 2006

Středa 6. září

17.00 hod. **STAVĚNÍ MÁJE** na náměstí a otevírání hodových sklípků

17.00 hod. **TENISOVÁ EXHIBICE** na kurtech v Růžové ulici

18.00 hod. **BÍTEŠSKÁ KAPELA** hraje ve sklípku „na Pětce“

Čtvrtek 7. září

19.00 hod. **TATA-BAND SWING DIXILEND** ve sklípku „na Pětce“, řídí Josef Kučera

Pátek 8. září

20.00 hod. **VELKÁ HODOVÁ DISKOTÉKA** v Kulturním domě, pořádá Klub kultury. Hraje DJ Boris

20.00 hod. **POSEZENÍ U CIMBÁLU** ve sklípku „na Pětce“ hraje Hornácká cimbálová muzika Petra Galečky z Lipova

Sobota 9. září

13:30 – 18.00 hod. **SETKÁNÍ NA PODHORÁCKU.**

IV. ročník folklorního festivalu ve Velké Bíteši na Masarykově náměstí - vystoupí národopisný soubor Bítešan, mládež a ženy z Jinošova, mládež z Březníka, folklorní soubor z Ketkovic, Bajdyš z Třebíče, Borověnka z Boskovic, Podskalák z Troubska, národopisný soubor Líšňáci a horácký soubor písní a tanců Vysočan z Jihlavy

15.00 – 22.00 hod. **STŘEDOVĚKÉ LEŽENÍ** společnosti historického šermu TAS za „Starou poštou“ na horní straně

Masarykova náměstí

19.30 hod. **LIDOVÁ TANEČNÍ VESELICE** pod májou s dechovou kapelou Lesanka z Humpolce

19.30 hod. **POSEZENÍ S KAPELOU POZDNÍ PŘÍCHOD** ve sklípku „na Pětce“

20.00 hod. **HODOVÁ TANEČNÍ ZÁBAVA** v Kulturním domě ve Velké Bíteši, pořádá místní organizace Sboru dobrovolných hasičů ČMS. Hraje hudební skupina Renovace

Neděle 10. září

8.00 – 9.00 hod. **SLAVNOSTNÍ BOHOSLUŽBA** v chrámu sv. Jana Křtitele za účasti krojované chasy

8.00 – 11.30 hod. **STÁRCI ZVOU STÁRKY** za doprovodu Bítešské kapely

9.30 – 11.00 hod. **KONCERT POD MÁJOU** – hraje dechová kapela Doubravěnka

11.00 – 12.00 hod. **HISTORICKÝ ŠERM** – vystoupení skupiny TAS pod májou

12.00 – 12.15 hod. **KOLEČKO PRO CHASU** pod májou

13.00 – 14.00 hod. **DOMÁCÍ A HOSTÉ** – ve folklorním pořadu pod májou vystoupí děti národopisného souboru

Bítešan a slovácký folklorní soubor Pentla z Boršic

13.00 hod. **KROJOVANÝ PRŮVOD MĚSTEM**

14.30 hod. **TRADIČNÍ HODOVÝ PROGRAM** pod májou s právem

Česká beseda, první stárek předává věnec, Moravská beseda, paragrafy, sólo pro rychtáře a rychtářku, zavádění. Hraje: Bítešská kapela

15.00 hod. **STŘEDOVĚKÉ LEŽENÍ** společnosti historického šermu TAS za „Starou poštou“ na horní straně

Masarykova náměstí

15.30 hod. **POSEZENÍ U CIMBÁLU** ve sklípku „na Pětce“. Hraje Cimbálová muzika Jaroslava Čecha z Uherského Hradiště

16.00 hod. **LOSOVÁNÍ HODOVÉ TOMBOLY** pod májou

Středa 13. září

17.00 hod. **KÁCENÍ MÁJE**

19.00 hod. **HODOVÉ DOZVUKY** ve sklípku „na Pětce“. Hraje F.K. MUSIC (František Kratochvíl ml.)

Zdroj: oficiální program 2006 vydaný městem Velká Bíteš

Příloha č.22 – Informační centra

Turistické informační centrum - Jihlava

Masarykovo náměstí 19, 586 01 Jihlava

tel, fax: +420 567 308 034

email: infojihlava@ji.cz

www.jihlava.cz

otevírací doba:	po - pá	8:00 - 17:00,
	so	8:00 - 12:00,
v letních měsících také	ne	13:00 - 17:00

Kulturní a informační středisko – Náměšť nad Oslavou

Masarykovo náměstí 100, 675 71 Náměšť nad Oslavou

tel: +420 568 620 493

Fax: +420 568 620 338

email: mks-namest@iol.cz

<http://www.namestnosl.cz>

otevírací doba:	září - květen	po - pá	9:00 - 12:00	13:00 - 16:00
	červen - srpen	po - ne	9:00 - 12:00	13:00 - 16:00

Bezbariérový přístup: s pomocí pracovníka IC.

Městské kulturní a informační centrum - Humpolec

Havlíčkovo náměstí 91, 396 01 Humpolec

tel, fax: +420 565 532 479

email: mekis@infohumpolec.cz

<http://www.infohumpolec.cz>

otevírací doba:	po	8:00 - 12:00	13:00 - 17:00
	út	8:00 - 12:00	13:00 - 15:00
	st		13:00 - 17:00
	čt	8:00 - 12:00	13:00 - 15:00
	pá	8:00 - 12:00	13:00 - 15:00

Bezbariérový přístup: ano

Speciální služby :úschovna zavazadel a kol

Informační centrum Kulturních zařízení města Pelhřimova

Masarykovo náměstí 10, 393 01 Pelhřimov

tel: +420 565 326 924

fax: +420 777 012 397

email: ic@kzpe.cz

<http://www.pelhrimovsko.cz>

otevírací doba: 1.6. - 30.9.:	po - čt	8:30 - 12:30	13:00 - 17:00
	pá	8:30 - 12:30	13:00 - 18:00
	so - ne	8:30 - 12:30	13:00 - 17:00
1.10. - 31.5.:	po - čt	8:30 - 12:30	13:00 - 17:00
	pá	8:30 - 12:30	13:00 - 18:00
	so	8:30 - 12:30	

Příloha č.23 – DOTAZNÍK

Dobrý den, jmenuji se Radek Peťa, jsem studentem cestovního ruchu na Jihočeské univerzitě v Českých Budějovicích. Ve své bakalářské práci se zabývám přírodními a společenskými atraktivitami na Vysočině.

Prosím Vás o vyplnění následujícího dotazníku. Vaše odpovědi jsou anonymní a pro mou práci budou nezbytné.

1. Znáte nějakou památku na Vysočině zapsanou na seznamu UNESCO?

- ano, (jakou).....
- ne

2. Navštívil/a jste někdy na Vysočině památku UNESCO?

- ano, (jakou).....
- ne

3. Navštívil/a jste někdy hrad či zámek na Vysočině?

- ano, (který).....
- ne, (proč).....

4. Znáte nějakou přírodní atraktivitu (CHKO, přírodní rezervaci,...)?

- ano, (jakou).....
- ne

5. Navštívil/a jste nějakou společenskou atraktivitu na Vysočině?

- ano, (kterou).....
- ne, (proč).....

6. Vyzkoušel/a jste nějakou cyklostezku nebo turistickou trasu?

- | | |
|---------------------------|---------------------------|
| cyklostezka | turistická trasa |
| <input type="radio"/> ano | <input type="radio"/> ano |
| <input type="radio"/> ne | <input type="radio"/> ne |

7. Vyzkoušel/a jste nějakou běžkařskou stopu nebo ski areál?

- | | |
|---------------------------|---------------------------|
| běžky | sjezdovky |
| <input type="radio"/> ano | <input type="radio"/> ano |
| <input type="radio"/> ne | <input type="radio"/> ne |

8. Pokud ano, jaká byla úroveň jejich značení?

- | | | | |
|------------------------------|------------------------------|------------------------------|------------------------------|
| cyklostezka | turistická trasa | běžky | sjezdovky |
| <input type="radio"/> špatná | <input type="radio"/> špatná | <input type="radio"/> špatná | <input type="radio"/> špatná |
| <input type="radio"/> dobrá | <input type="radio"/> dobrá | <input type="radio"/> dobrá | <input type="radio"/> dobrá |

9. Využíváte služeb informačních center?

- ano
- ne

10. Jak jste spokojen s kvalitou doplňkových služeb?

- spokojen/a
- částečně spokojen/a
- nespokojen/a

11. Využijete zde ubytovacích služeb?

- ano
- ne

12. Pokud ano, jak hodnotíte úroveň ubytování?

- spokojen/a
- částečně spokojen/a
- nespokojen/a

13. Pohlaví

- muž
- žena

14. Věk

- méně než 18
- 18 – 34
- 35 – 49
- 50 – 60
- 61 a více

15. Nejvyšší dosažené vzdělání

- základní
- středoškolské
- vysokoškolské

Děkuji Vám za Váš čas a za spolupráci.