

Jihočeská univerzita v Českých Budějovicích

Ekonomická fakulta

Bakalářská práce

2010

Jitka Císárová

Jihočeská univerzita v Českých Budějovicích

Ekonomická fakulta

Katedra Obchodu a cestovního ruchu

Studijní program: B6208 Ekonomika a management

Studijní obor: Obchodně podnikatelský obor

Bakalářská práce

Předpoklady rozvoje cestovního ruchu v mikroregionu Bystřice nad Pernštejnem

Vedoucí bakalářské práce

Mgr. Vladimír Dvořák

Autor

Jitka Cisárová

2010

JIHOČESKÁ UNIVERZITA V ČESKÝCH BUDĚJOVICÍCH

Ekonomická fakulta

Katedra obchodu a cestovního ruchu

Akademický rok: 2007/2008

ZADÁNÍ BAKALÁŘSKÉ PRÁCE

(PROJEKTU, UMĚLECKÉHO DÍLA, UMĚLECKÉHO VÝKONU)

Jméno a příjmení: **Jitka CISÁROVÁ**

Studijní program: **B6208 Ekonomika a management**

Studijní obor: **Obchodní podnikání**

Název tématu: **Předpoklady rozvoje cestovního ruchu v mikroregionu
Bystřice nad Pernštejnem**

Z á s a d y p r o v y p r a c o v á n í :

Cíl práce:

Analýza vybrané destinace pro využití v cestovním ruchu. Vytipování nevyužitelného potenciálu destinace. Vytvoření návrhu produktových balíčků. Návrh marketingového mixu.

Metodický postup:

1. Studium teoretických východisek
2. Analýza forem a druhů cestovního ruchu
3. Příprava a realizace terénního šetření
4. Návrh produktových balíčků
5. Marketingový mix destinace

Rámcová osnova:

1. Úvod. 2. Literární rešerše. 3. Cíle a metodika. 4. Analýza forem a druhů cestovního ruchu v mikroregionu. 5. Realizace terénního šetření. 6. Návrh produktových balíčků. 7. Závěr. 8. Seznam literatury. 9. Přílohy.

Rozsah grafických prací: dle potřeby
Rozsah pracovní zprávy: 30 - 40 stran
Forma zpracování bakalářské práce: tištěná

Seznam odborné literatury:

- Hesková, M. a kol.: Cestovní ruch. Praha: Fortuna, 2006.
Horner, S., Swarbrooke, J.: Cestovní ruch, ubytování a stravování, využití volného času. Praha: GRada Publishing, 2003.
Janečková, L., Vašíková, M.: Marketing Služeb. Praha: Grada Publishing, 2001.
Kirářová, A.: Marketing destinace cestovního ruchu. Praha: Ekopress, 2003.
Pásková, M., Zelenka, J.: Cestovní ruch: výkladový slovník. Praha: Ministerstvo pro místní rozvoj, 2002.
Pergler, J.: Edice Průvodce po České republice - Kraj Vysočina. Praha: Kartografie, 2004.

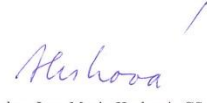
Vedoucí bakalářské práce: **Mgr. Vladimír Dvořák**
Katedra obchodu a cestovního ruchu

Datum zadání bakalářské práce: **15. března 2008**
Termín odevzdání bakalářské práce: **15. dubna 2009**


prof. Ing. Magdalena Hrabánková, CSc.

děkanka

JIHOČESKÁ UNIVERZITA
V ČESKÝCH BUDĚJOVICÍCH
EKONOMICKÁ FAKULTA
L.S.
Studentská 13
370 05 České Budějovice
IČ 600 76 533, DIČ CZ60076058


doc. Ing. Marie Hesková, CSc.

vedoucí katedry

V Českých Budějovicích dne 26. března 2008

PROHLÁŠENÍ

Prohlašuji, že jsem svoji bakalářskou práci na téma: **Předpoklady rozvoje cestovního ruchu v mikroregionu Bystřice nad Pernštejnem** vypracovala samostatně pouze s použitím pramenů a literatury uvedených v seznamu citované literatury.

Prohlašuji, v souladu s §47 b zákona č. 111/1998 Sb., v platném znění, souhlasím se zveřejnění své bakalářské práce, a to v nezkrácené podobě elektronickou cestou ve veřejně přístupné části databáze STAG provozované Jihočeskou univerzitou v Českých Budějovicích na jejích internetových stránkách.

.....
v Bystřici nad Pernštejnem

.....
Jitka Císárová

PODĚKOVÁNÍ

Děkuji vedoucímu práce Mgr. Vladimíru Dvořákovi za odbornou pomoc, cenné rady a připomínky při zpracování bakalářské práce. Také bych chtěla poděkovat všem, kteří mi poskytli důležité informace pro zpracování bakalářské práce.

Jitka Cisárová

Obsah

1. Úvod.....	8
2. Cíl a metodika	10
2.1. Hlavní a dílčí cíle.....	10
2.2. Metodika a technika.....	10
3. Literární rešerše	12
3.1. Vymezení cestovního ruchu.....	12
3.2. Definice cestovního ruchu.....	14
3.3. Základní pojmy v cestovním ruchu.....	15
3.4. Druhy a formy cestovního ruchu.....	19
3.5. Infrastruktura cestovního ruchu.....	20
3.6. Kulturní dědictví v cestovním ruchu.....	22
3.7. Regionální rozvoj.....	24
3.8. Rajonizace cestovního ruchu.....	25
3.9. Marketing služeb.....	28
3.10. Marketingový mix.....	30
4. Základní informace.....	31
4.1. Vymezení oblasti.....	31
4.2. Geografie oblasti.....	32
4.3. Bystřice nad Pernštejnem.....	33
4.4. Projekty města a zdroje jejich financování.....	34
4.5. Zajímavá místa oblasti.....	36
4.5.1. Státní hrad Pernštejn.....	37
4.5.2. Vířská přehrada.....	38
4.5.3. Vířské skály nad Svatkou.....	40
5. Terénní šetření	42
5.1. Vyhodnocení.....	42
5.1.1. Otázky zaměřené na informace o respondentovi.....	43
5.1.2. Otázky zaměřené na atraktivitu mikroregionu.....	44
5.1.3. Otázky zaměřené na sportovní vyžití.....	45

5.1.4. Otázky zaměřené na kulturní vyžití.....	49
5.1.5. Otázky zaměřené na historické atraktivity.....	54
5.1.6. Otázky zaměřené na přírodní atraktivity.....	56
5.1.7. Otázky zaměřené na ubytovací služby.....	58
5.1.8. Otázky zaměřené na stravovací služby.....	58
5.1.9. Otázky zaměřené na rekreaci.....	59
5.2. Návrhy a opatření.....	60
6. Analýza dílčích cílů	64
6.1. Analýza přírodních předpokladů.....	64
6.2. Analýza kulturně-společenských předpokladů.....	67
6.3. Analýza historických předpokladů.....	72
6.4. Analýza infrastruktury	75
6.5. Analýza sportovního vyžití	85
7. Nevyužitý potenciál.....	96
8. Návrh produktového balíčku	97
9. Marketingový mix	101
9.1. Product.....	101
9.2. Place.....	101
9.3. Price.....	101
9.4. People.....	104
9.5. Promotion.....	105
9.6. Package.....	105
9.7. Partnership.....	106
9.8. Programing.....	106
10. Závěr.....	107
11. Summary.....	109
12. Seznamy.....	111
12.1. Seznam použité literatury.....	111
12.2. Seznam tabulek, grafů a obrázků.....	113
12.3. Seznam příloh.....	115
13. Přílohy.....	118

1. Úvod

Počátky cestování, můžeme zařadit do období starověku. V té době nelze ještě mluvit o cestovním ruchu v takové podobě, jakou ji známe v současné době. Tehdy se jednalo o cestování z důvodu obchodu s okolními oblastmi později i s ostatními světadíly. Další důvody pro cestování byly vojenské a kolonizační. Ve středověku se začalo poprvé cestovat z důvodu touhy po poznání a objevování nových věcí.

Teprve od poloviny 19. století můžeme mluvit o počátcích moderního cestovního ruchu, jak ho známe v současné podobě. Počátky moderního cestovního ruchu jsou spojeny s Angličanem Thomasem Cookem, který jako první na světě založil cestovní kancelář a zorganizoval první skupinový výlet. Od té doby se cestovní ruch stále rozvíjí.

Důležitým rokem pro cestovní ruch v České republice byl rok 1990, kdy došlo k jeho výraznému rozvoji. Zrušení vízových povinností s většinou turistických destinací vedlo k rozvoji hlavně mezinárodního cestovního ruchu. V současné době je cestování spojeno především s volnočasovými aktivitami, poznáváním a rekreací.

Cestovní ruch se bude i nadále do budoucna stále rozvíjet. Potřeby, touhy a přání po cestování a poznávání nového budou neustále. Turisté budou mít stále originálnější a náročnější přání pro uspokojení svých potřeb. Pracovníci cestovního ruchu budou muset na tyto požadavky reagovat a vytvářet stále nové a originálnější produkty a služby.

Pro bakalářskou práci bylo zvoleno téma Předpoklady rozvoje cestovního ruchu ve vybraném mikroregionu. Jako mikroregion byla vybrána oblast Bystřice nad Pernštejnem, ve které posledních 20 let žiji a mám k této oblasti velmi blízký vztah. Dle mého názoru je mikroregion velmi atraktivní pro turisty, nabízí velké množství služeb, především v oblasti sportu a má mnoho předpokladů pro další rozvoj v cestovním ruchu. Hlavním cílem je analyzovat tuto oblast z hlediska cestovního ruchu a vyhledat nevyužitý potenciál.

Mikroregion Bystřice nad Pernštejnem byl vymezen na oblast správního obvodu města s rozšířenou působností a k tomu byla připojena oblast kolem státního hradu Pernštejn, která patří do oblasti správního města s rozšířenou působností Tišnov z Jihomoravského kraje (viz kapitola č. 4.1.).

2. Cíl a metodika

2.1. Cíle

Hlavním cílem bakalářské práce je provedení analýzy mikroregionu Bystřice nad Pernštejnem především z hlediska jeho využití v cestovním ruchu. Druhým cílem je vytipování nevyužitého potenciálu v mikroregionu.

V dílčích cílech se budeme zabývat hodnocením přírodních, kulturně-společenských a historických předpokladů, infrastruktury a sportovního vyžití v mikroregionu pro potenciální rozvoj v cestovním ruchu.

2.2. Metody a techniky

Metody bakalářské práce si rozdělíme do tří skupin na analytické, syntetické a aplikační. Metoda analytická se bude zabývat sběrem sekundárních dat prostřednictvím studií odborné literatury, jak v tištěné tak v elektronické podobě k danému tématu a na základě nich bude vypracována literární rešerše (viz kapitola č. 3).

V metodě syntetické půjde o sběr primárních dat pomocí terénního šetření, při kterém využijeme jednu z forem marketingového výzkumu a to dotazování pomocí dotazníků. Dotazování bude prováděno jak přímou komunikací s respondentem tak nepřímou komunikací s respondentem prostřednictvím webových stránek města Bystřice nad Pernštejnem. Na závěr budou dotazníky vyhodnoceny (viz kapitola č. 6).

V metodě aplikační, na základě analýzy dílčích cílů bude vyhledán nevyužitý potenciál. Z dotazníkového šetření a analýzy dílčích cílů bude vytvořen návrh produktového balíčku pro mnou vybraný segment návštěvníků a na který bude vytvořen marketingový mix.

Hlavní technikou používanou během psaní bakalářské práce, byly nástroje MS Office a to především při psaní textových dokumentů Microsoft Word a při tvorbě tabulek a grafů Microsoft Excel.

3. Literární rešerše

3.1. Vymezení cestovního ruchu

Cestovní ruch je podle LEDNICKÉHO (2004: 10-11) nepřehlédnutelný segment současného světového hospodářství, představující konglomerát činností, z nichž většina má charakter osobních služeb. Jako odraz rozvoje společnosti a nekonečné touhy člověka po poznání a nových zážitcích, se stává cestovní ruch v masové podobě nejen světovým fenoménem spotřeby, ale i jednou z důležitých hnacích sil světové ekonomiky. U cestovního ruchu je oceňováno především široké spektrum faktorů, jimiž turismus působí na ekonomický růst účelným využíváním různých přírodních podmínek a krás, historických a kulturních památek, obchodních, sportovních, kulturních i náboženských akcí, přičemž nezanedbatelný je i jeho vliv zprostředkovaný prostřednictvím rozšiřování rozhledu a fyzickou i duševní regenerací účastníků cestovního ruchu. Zároveň se jedná o podnikatelskou oblast, která svými potřebami zasahuje do širokého spektra hospodářských aktivit a vytváří rozsáhlý prostor pro rozvoj podnikání. Tato skutečnost hovoří jasně o multiplicitě a průřezovém charakteru cestovního ruchu. Současně však existuje vysoká otevřenost tohoto systému, což zdůrazňuje těsnou závislost cestovního ruchu na vnějším prostředí, jež dominantně ovlivňuje jeho strukturu a rozvoj. V této oblasti je typické, že právě nynější cestovní ruch masového charakteru již není určován zástupci třídy žijící z investovaného kapitálu, ale je ovlivňován především příjmem ekonomicky aktivní skupiny lidí, čímž se stává konkrétní ekonomické prostředí určujícím faktorem jeho rozvoje. Z tohoto hlediska je tudíž cestovní ruch integrální součástí ekonomiky státu, a proto jeho vývoj i předpoklady rozvoje jsou danou situací a trendem národního hospodářství logicky determinovány.

Cestovní ruch není však samostatným ekonomickým odvětvím, ale zasahuje prakticky do všech sfér ekonomického a sociálního života společnosti a podílí se na:

- tvorbě hrubého domácího produktu pomocí multiplikačního efekt – z makroekonomického hlediska spočívá význam podniků v tvorbě podílu přidané hodnoty a nabídky a vytváření pracovních míst, kde vyšší zaměstnanost následně působí na růst koupěschopné poptávky. Podniky také vystupují jako odběratel produkce od jiných odvětví (např. potraviny, energie, spotřební zboží atd.). Fundování zařízení v cestovním ruchu vyžaduje další komplementární služby. Působí tzv. „nabalující efekt“, který se projevuje ve větší potřebě služeb peněžních institucí, kulturních a sportovních zařízení, obchodů atd. Vyvolaná produkce posiluje ekonomický růst regionu a zvyšování životní úrovně obyvatel. Prosperita jednoho regionu se šíří i na jiné regiony;
- tvorbě devizových příjmů – česká ekonomika je charakterizována jako malá a otevřená ekonomika s vysokou mírou závislosti na exportu a importu. Jestliže je aktivní cestovní ruch (příjezdy zahraničních hostů) jako neviditelný export, umožňují devizové příjmy výrazně vylepšovat platební bilanci státu;
- příjmu státu, krajů a obcí, ovlivňuje investiční činnost, zaměstnanost a výrazně přispívá k rozvoji regionů.

Cestovní ruch jako součást sféry služeb má vysoký růstový potenciál s ohledem na trvalý přesun tvorby HDP právě do terciárního sektoru. Současně lze předpokládat, že s rozvojem dopravních možností, bezpečnosti při cestování a postupující globalizací, se bude zvyšovat podíl nových regionů jako zájmových oblastí cestovního ruchu, kde přispěje k nadprůměrnému tempu ekonomického růstu.

Kromě významu ekonomického se cestovní ruch vyznačuje mimořádně významným specifíkem, který lze označit jako sociální. Jde o poznávání a soužití občanů s trvalým bydlištěm v destinaci a návštěvníků. Účastníci cestovního ruchu výrazně ovlivňují život v turistických destinacích. Příjezdy hostů znamenají zátěž pro infrastrukturu nad běžnou potřebu pro místní obyvatele. Aby nedocházelo k nežádoucím efektům, je nutné starat se o rozvoj odpovídající infrastruktury. Uplatňují se nové moderní formy marketingu a řízení cestovního ruchu a to i v rámci menších regionů, hledají se cesty využití nových lokalit a nových forem cestovního ruchu.

Vůdčím motivem podle MALÉ (2004: 7-8) tohoto pohybu a pobytu je záměrná změna prostředí, jež umožňuje člověku uspokojit některé z jeho potřeb, například potřeby odpočinku, klidu, pohybu, poznání, kulturních a estetických zážitků, změny místa, seberealizace a další, pro jejichž uspokojení neposkytuje místo běžného životního prostředí (místo jejich bydliště) dostatek možností a příležitostí nebo neumožňuje dostatečnou kvalitu jejich uspokojení.

Účast na cestovním ruchu se tak stává výrazem určitého jednání člověka, ve kterém se odrážejí jak jeho potřeby, zájmy, cíle, úmysly, tak i podmínky pro jejich realizaci. Účast na cestovním ruchu se stala v poválečném období jedním z měřítek životní úrovně, nezadatelnou součástí spotřeby, charakteristickou prakticky pro všechny vrstvy obyvatelstva ve vyspělých státech.

Cestovní ruch je nutno chápat v jednotě jeho dvou stránek:

- cestovní ruch jako způsob uspokojování potřeb, tedy jako oblast spotřeby;
- cestovní ruch jako oblast podnikatelských příležitostí v mnoha oborech lidské činnosti, a jako významnou součást ekonomiky společnosti.

Vedle ekonomie, geografie, ekologie, sociologie a psychologie má cestovní ruch vztah i k celé řadě dalších vědních disciplín, jako např. ke klimatologii, hydrologii, hygieně, epidemiologii, demografii, ale také k řadě úsekových ekonomik zejména k ekonomice dopravy, obchodu, kultury, stavebnictví, ale i k oboru financí, práva a dalších. Je tedy zřejmé, že cestovní ruch je nutno zkoumat a vědecky chápat především z hlediska širokého pojetí jeho společenských souvislostí.

3.2. Definice cestovního ruchu

Nalézt z hlediska praxe i teorie přesnou a jednotnou definici pojmu „CESTOVNÍ RUCH“ není vůbec jednoduchá záležitost. Vyplývá to ze složitosti procesu, jakým cestovní ruch je, zejména z jeho mnohooborovosti a průřezovosti. Pojem cestovní ruch je podle RYGLOVÉ (2005: 5) spojován s mnoha významy. Je zřejmé, že je úzce spojen s cestováním a volným časem. Autoři ve svých definicích

zdůrazňují různé stránky tohoto složitého jevu, mnohdy v závislosti na tom, z hlediska které vědní disciplíny je cestovní ruch zkoumán a definován.

Například PÁSKOVÁ (2002: 45) definuje cestovní ruch jako aktivity osob cestujících do míst mimo jejich obvyklé prostředí nebo pobývajících v těchto místech ne déle než jeden rok za účelem trávení volného času, podnikání či jiným účelem. Rozšířené pojetí cestovního ruchu vychází z vnímání cestovního ruchu jako komplexního procesu, který zasahuje nejen jeho účastníky, ale také poskytovatele služeb, destinace, v nichž je cestovní ruch realizován, a tranzitní destinace.

Za mezník v definování cestovního ruchu i pro jeho statistické sledování INDROVÁ (2004: 12) považuje Mezinárodní konferenci o statistice cestovního ruchu, pořádanou v červnu 1991 Světovou organizací cestovního ruchu (UNWTO) v kanadské Ottavě. UNWTO (1991) definuje cestovní ruch jako činnost osoby, cestující na přechodnou dobu do místa mimo její běžné životní prostředí (mimo místo bydliště) a to na dobu kratší než je stanovena, přičemž hlavní účel její cesty je jin než vykonávání výdělečné činnosti v navštíveném místě.

3.3. Základní pojmy

V souvislosti s definováním pojmu cestovní ruch, byly vymezeny i další pojmy, které se vztahují především k podrobnějšímu rozlišení různých typů účastníků cestovního ruchu a to jak v oblasti domácího, tak i mezinárodního cestovního ruchu. Jde o následující pojmy podle INDROVÉ (2004: 13-14), která je zpracovala s využitím materiálu UNWTO (1991).

Stálý obyvatel (rezident)

- v mezinárodním cestovním ruchu ve vztahu k dané zemi se pod tímto pojmem rozumí osoba, která žije v zemi alespoň jeden rok před příjezdem do jiné země na dobu kratší jednoho roku;
- v domácím cestovním ruchu ve vztahu k určitému místu je za stálého obyvatele považována osoba, která v tomto místě žije alespoň šest po sobě jdoucích měsíců před příjezdem do jiného místa na dobu kratší šesti měsíců.

Návštěvník (visitor)

- v mezinárodním cestovním ruchu je osoba, která cestuje do jiné země, než v níž má své trvalé bydliště na dobu nepřekračující jeden rok, přičemž hlavní účel její cesty je jiný než vykonání výdělečné činnosti v navštívené zemi;
- v domácím cestovním ruchu je návštěvníkem osoba, která má trvalé bydliště v dané zemi a která cestuje na jiné místo v zemi mimo své bydliště na dobu kratší než šest měsíců, přičemž hlavní účel její cesty je jiný než vykonávání výdělečné činnosti v navštíveném místě

Turista (tourist)

- v mezinárodním cestovním ruchu je za turistu považována osoba, která cestuje do jiné země než v níž má své obvyklé bydliště, na dobu zahrnující alespoň jedno přenocování, avšak ne delší jednoho roku, přičemž hlavní účel její cesty je jiný než vykonávání výdělečné činnosti v navštívené zemi;
- v domácím cestovním ruchu je za turistu považována osoba trvale usídlená v zemi, která cestuje do jiného místa odlišného od jejího běžného životního prostředí (v téže zemi), na dobu zahrnující alespoň jedno přenocování, ale ne na dobu delší šesti měsíců, přičemž hlavní účel její cesty je jiný než vykonávání výdělečné činnosti v navštíveném místě.

V závislosti na délce pobytu se rozlišují:

- turista na dovolené (holidaymaker) – tj. turista, který setrvává na daném místě více než určitý počet nocí nebo dnů;
- krátkodobě pobývajícím turistu (short-term tourist) – který cestuje na dobu nepřekračující tento limit, ale trvající déle než 24 hodin a zahrnující pobyt alespoň s jedním přenocováním.

Výletník (excursionist, samety visitor) – jednodenní návštěvník

- v mezinárodním cestovním ruchu je výletníkem osoba, která cestuje do jiné země než v níž má své trvalé bydliště a běžné životní prostředí na dobu kratší než 24 hodin, aniž by v navštívené zemi přenocovala, přičemž hlavní účel její cesty je jiný než vykonávání výdělečné činnosti v navštívené zemi;

- v domácím cestovním ruchu je výletníkem osoba trvale usídlená v dané zemi, která cestuje do místa odlišného od místa jejího trvalého bydliště a běžného životního prostředí na dobu kratší 24 hodin, aniž by v navštíveném místě přenocovala, přičemž hlavní účel její cesty je jiný než vykonávání výdělečné činnosti v navštíveném místě.

Výše uvedené základní pojmy z oblasti cestovního ruchu přejímají postupně všechny státy světa a stávají se základem pro národní statistické programy cestovního ruchu i pro statistiku cestovního ruchu v mezinárodních dimenzích.

RYGLOVÁ (2005: 6-7) zahrnuje mezi základní pojmy:

Průmysl cestovního ruchu

- je souhrnem, podnikatelský aktivit a hmotných podmínek cestovního ruchu, tedy soubor hotelnictví, restauračního stravování, činnost cestovních kanceláří a dopravních služeb (osobní přeprava, prodejní síť, průmysl zábavy, výroba suvenýrů, finanční služby apod.).

Zdrojová země

- země s největším počtem výjezdů turistů.

Destinace

- turistická oblast.

Vnitřní cestovní ruch – Domestic tourism

- zahrnuje domácí cestovní ruch, tj. cesty obyvatel po vlastní zemi a aktivní (příjezdový) cestovní ruch, tj. cesty a pobyt cizinců v dané zemi.

Národní cestovní ruch – National tourism

- zahrnuje domácí cestovní ruch a pasivní (výjezdový) cestovní ruch, tj. výjezdové cesty obyvatel dané země do cizích destinací.

Mezinárodní cestovní ruch – International tourism

- zahrnuje aktivní (příjezdový) a pasivní (výjezdový) cestovní ruch.

Aktivní cestovní ruch – Incoming

- příjezdy cizinců – turistů do České republiky.

Pasivní cestovní ruch – Outgoing

- výjezdy českých turistů do zahraničí.

Volný cestovní ruch

- cestovní ruch, na kterém účast není formálně nijak podmíněna a účastník si ji hradí v plném rozsahu ze svých prostředků, volně přístupné zařízení cestovního ruchu, cenová tvorba dohodou (někdy označován jako komerční).

Vázaný cestovní ruch

- cestovní ruch, na kterém účast je „vázaná“ na splnění určité podmínky (např. členství v organizaci či pacient v lázeňském cestovním ruchu), jedná se o kombinaci úhrady služeb ze společenských fondů (např. podnikové fondy, fondy kulturních či sociálních potřeb, z nemocenského pojištění apod.), např. podniková rekreace ve vlastních podnikových zařízeních, lázeňská péče, dětská rekreace (nazýváno též sociální cestovní ruch).

Tranzitní cestovní ruch

- jedná se o průjezd cestujících přes území projížděného státu do jiného cílového státu, zpravidla bez přenocování, resp. v rámci lhůty stanovené projížděným státem, anebo se jedná o pohyb cestujících v letištním prostoru při mezipřistání letadla, aniž by procházel celním odbavením a pasovou kontrolou.

3.4. Druhy a formy cestovního ruchu

O druzích cestovního ruchu hovoříme podle HESKOVÉ a kol. (2006: 21-22) tehdy, když za základ posuzování cestovního ruchu vezmeme motivaci jejich účastníků, tj. účel, pro který cestují a pobývají přechodně na cizím místě. O formách cestovního ruchu mluvíme, když jako základ posuzování cestovního ruchu vezmeme různé příčiny, které ho ovlivňují a důsledky, které přináší.

Druhy cestovního ruchu

- | | |
|---------------------------------------|----------------------------|
| - rekreační cestovní ruch | - lázeňský cestovní ruch |
| - sportovní cestovní ruch | - zdravotní cestovní ruch |
| - dobrodružný cestovní ruch | - obchodní cestovní ruch |
| - myslivecký a rybářský cestovní ruch | - kongresový cestovní ruch |
| - náboženský (poutní) cestovní ruch | - stimulační cestovní ruch |

Formy cestovního ruchu

- | | |
|-------------------------------|------------------------------|
| a) z geografického hlediska | b) podle počtu účastníků |
| - domácí cestovní ruch | - individuální cestovní ruch |
| - zahraniční cestovní ruch | - skupinový cestovní ruch |
| - mezinárodní cestovní ruch | - masový cestovní ruch |
| - vnitřní cestovní ruch | - ekologický cestovní ruch |
| - národní cestovní ruch | |
| - regionální cestovní ruch | |
| c) podle způsobu organizování | d) podle věku účastníků |
| - individuální cesty | - cestovní ruch dětí |
| - organizovaný zájezd/pobyt | - mládežnický cestovní ruch |
| - klubový cestovní ruch | - rodinný cestovní ruch |
| | - seniorský cestovní ruch |

- | | |
|---|--|
| <p>e) podle délky účasti</p> <ul style="list-style-type: none"> - výletní cestovní ruch - krátkodobý cestovní ruch - víkendový cestovní ruch - dlouhodobý cestovní ruch | <p>f) podle převažujícího místa pobytu</p> <ul style="list-style-type: none"> - městský cestovní ruch - příměstský cestovní ruch - venkovský cestovní ruch - agroturistika (ekoagroturistika) - horský, vysokohorský cestovní ruch - přímořský cestovní ruch |
| <p>g) podle ročního období</p> <ul style="list-style-type: none"> - sezonní (zimní, letní) cestovní ruch - mimosezonní cestovní ruch - celoroční cestovní ruch | <p>h) podle použitého dopravního prostředku</p> <ul style="list-style-type: none"> - motorizovaný cestovní ruch - železniční cestovní ruch - letecký cestovní ruch - lodní cestovní ruch |
| <p>i) z hlediska dynamiky</p> <ul style="list-style-type: none"> - pobytový (statický) cestovní ruch - putovní (dynamický) cestovní ruch | <p>j) ze sociologického hlediska</p> <ul style="list-style-type: none"> - návštěvy příbuzných a známých - sociální cestovní ruch - komerční cestovní ruch - etnický cestovní ruch |

3.5. Infrastruktura cestovního ruchu

Základní podmínkou pro využívání předpokladů území pro cestovní ruch a rekreaci je podle TRNKOVÉ (1993: 35) existence materiálně technické základny, která plní základní úlohu při uspokojování potřeb účastníků cestovního ruchu.

Materiálně technická základna je podle TRNKOVÉ (1993: 35) a VAŠKA (2002: 17) tvořena souhrnem hmotných prostředků, které slouží k realizaci účasti na cestovním ruchu, k tvorbě a realizaci služeb pro účastníky cestovního ruchu a ke splnění očekávaných cílů této účasti. Svým objemem a výkony služeb se může stát i limitujícím faktorem rozvoje cestovního ruchu v území a její skladba a rozmístění

na území ovlivňuje efektivnost a rentabilitu podnikání v oblasti cestovního ruchu a rekreace.

Dělení materiálně technické základny podle TRNKOVÉ (1993: 36-37)

- a) Z pohledu občanské vybavenosti dělíme materiálně technickou základnu na:
- využívanou – ta je tvořena zařízeními sloužícími obyvatelstvu i účastníkům cestovního ruchu;
 - vlastní – to jsou zařízení, která převážně nebo výlučně slouží účastníkům cestovního ruchu domácího i zahraničního.
- b) Nejčastěji se budete setkávat s funkčním dělením materiálně technické základny, tj. podle účelu které mu zařízení slouží na:
- základní – sem řadíme zařízení poskytující základní služby pro účastníky cestovního ruchu, jsou to:
 - dopravní zařízení;
 - ubytovací zařízení;
 - stravovací zařízení;
 - doplňkové – do této skupiny patří zařízení:
 - sportovně rekreační – jak pro aktivní sportování, tak pro diváckou účast na sportovních akcích;
 - kulturní – divadla, kina, koncertní sítě a jiná zařízení poskytující služby, ale i zařízení umožňující vlastní kulturní aktivitu účastníkům cestovního ruchu;
 - zprostředkovatelská – cestovní kanceláře, informační kanceláře a střediska, průvodcovské agentury;
 - obchodní sítě – včetně zařízení velkoobchodu umožňující nákup jednotlivcům;
 - speciální zařízení – celní a pasové služby, hraniční přechody;
 - komunálních služeb – obecně prospěšné služby jako jsou zabezpečení vody, energie, veřejného osvětlení, čištění města, veřejné správy atd.;
 - finančních služeb – banky, směnárny, pojišťovny, spořitelny;

- ostatních služeb – zdravotnická zařízení, bezpečnostní služba (policie, záchranná služba, horská služba), spoje, opravy a ostatní osobní služba.

Zařízení zařazovaná do této skupiny mají za úkol doplňovat základní služby a spolu s nimi vytvářet komplex služeb, který odpovídá stávající poptávce. Na druhé straně může jejich pestrost a šíře poptávku vyvolat, a také zvýšit motivaci k účasti na cestovním ruchu v určité lokalitě.

3.6. Kulturní dědictví v cestovním ruchu

Termín je podle NETKOVÉ (2004: 55-59) poměrně mladý a ustálil se v odborné literatuře v 19. století, poté co vystřídal názvy jako starožitnosti, archeologické památky. V roce 1926 charakterizoval významný představitel oboru památkové péče Zdeněk Wirth památku jako významný předmět připomínající minulost bez ohledu na to, zda dalekou či blízkou, zda minulost člověka nebo přírody. Pro úřední potřebu je kulturní památka definována zákonem č.20/1987 Sb. O Státní památkové péči.

Památky dělíme na:

- movité – to jsou takové památky, se kterými lze volně hýbat (např. závěsné obrazy, volně postavené sochy, nábytek, zbraně, různé nádoby a předměty);
- nemovité – takové, se kterými nejde volně hýbat a jsou předmětem evidence nemovitostí.

Památky rozdělujeme dále podle:

- uměleckých slohů – pravěké, románské, gotické, renesanční, barokní, klasicistní, empírové, romantické, historizující, secesní, ve stylu art-deco a další;
- místa vzniku – orientální, severské;
- druhů - archeologické památky
 - architektonické památky (profánní a sakrální)
 - sochy, sousoší, kašny a drobná kamenická a kovová díla
 - Lidová architektura
 - Technické památky

- Památky historické, kulturně historické a vojenské
- Historické zahrady a parky

Kulturní dědictví jsou podle Rady Evropy, hodnoty, které vytvořil nebo přetvořil člověk jak v oblasti duchovní, tak hmotné. Tyto hodnoty, čili naše dnešní kulturní dědictví vznikaly tak, že každá dřívější generace přejala vědomosti a zvyky od minulých generací a předala je následujícím generacím. To je také základ kulturních tradic.

Díky historickým a geografickým podmínkám mívaly tyto hodnoty v každém národnostním celku specifický charakter, který se zpravidla liší od charakteru kulturního dědictví sousedních zemí.

Kulturní dědictví rozlišujeme:

- a) nehmotné – duchovní (písně, tance, zvyky, pořekadla apod.);
- b) hmotné – movité (architektura, plastika, malba, umělecké řemeslo apod.).

Návštěvnické atraktivity se podle HORNERA (2003: 273) dělí na čtyři hlavní typy:

- přírodní prvky krajiny, například pláže, jeskyně, lesy a řeky;
- člověkem vytvořené artefakty, které původně nesloužily jako návštěvnické atraktivity, ale nyní alespoň zčásti slouží, například katedrály, hrady a zámky;
- člověkem vytvořené artefakty, které byly vytvořeny speciálně jako návštěvnické atraktivity, například zábavní parky;
- speciální události a festivaly, které nemají fyzický ani trvalý charakter, ale v konkrétní době přitahují návštěvníky k určitým lokalitám, například tradiční pašijové hry v Oberammergau nebo různé modernější akce vytvořené za účelem přilákání turistů do míst, která by jinak nenavštívili.

V případě prvních dvou typů atraktivit není obvyklým cílem marketingu přilákat co nejvíce lidí, ale spíše usměrňovat poptávku tak, aby atraktivita nebyla poškozována nadměrnou návštěvností. Naproti tomu u třetí kategorie je hlavním cílem marketingu zvýšit počet návštěvníků a tím i výši tržeb. U poslední kategorie může být cílem jak

regulace poptávky, aby nadměrný počet návštěvníků neohrozil událost, tak zvýšení návštěvnosti, které přinese prospěch místní ekonomice.

3.7. Regionální rozvoj

Regionální rozvoj je zapotřebí chápat podle HRABÁNKOVÉ (2002: 56-58) především z hlediska trvalého zabezpečení vyváženého rozvoje státu, resp. území jeho regionů a územních obvodů nově zřízených krajů a obcí. Půjde o koordinaci působností orgánů veřejné správy a samosprávy, která s využitím principů hospodářské a sociální soudržnosti bude trvale přispívat ke snižování rozdílů mezi regiony podle předem stanovených cílů a priorit s upřednostněním zaostávajících regionů.

Za základní faktory rozvoje regionů, které intenzitu cestovního ruchu mohou ovlivnit, lze považovat:

- přírodní faktory, tj. dostupné surovinové bohatství, kvalitu půd, vodních zdrojů, stav přírody, klimatu apod.;
- lidské, sociální a demografické faktory – počet a struktura obyvatel (věková, vzdělanostní, příjmová apod.);
- ekonomické faktory – především ekonomický potenciál, který nepočívá pouze v absolutní hodnotě vytvořeného HDP/obyvatele, na přidané hodnotě vytvořené v jednotlivých odvětvích apod., ale v dislokaci tohoto potenciálu ve smyslu prostorového rozmístění výroby a služeb a v jejich technických parametrech, ve struktuře podniků apod., v síti dopravní infrastruktury, v odvětvové struktuře, ve velikostní struktuře podniků apod., dále ve vlastnických vztazích a v úrovni vstřebávání výsledků výzkumu a vývoje.

Významným faktorem pro růst úrovně regionů je vzdělanost a kvalifikace jejich občanů, protože se ve svém důsledku promítá do zlepšování ekonomických kategorií, jako je produktivita práce, při uplatnění a zvládnutí moderních prostředků a technologie do kvality služeb apod.

K rozvojovému potenciálu regionů patří i kulturně historické faktory, zejména kulturní dědictví, tradice, kulturnost obyvatel a jejich estetické cítění s kulturně historickým vývojem svého regionu. To vše vytváří soubor faktorů a vztahů ovlivňující sociálně-ekonomickou úroveň regionu a konkurenceschopnost jeho výrob a aktivit, včetně předpokladů pro rozvoj cestovního ruchu. Působnost těchto faktorů bude však účinná za předpokladu dostatečných disponibilních zdrojů, které budou mít regiony k dispozici.

3.8. Rajonizace cestovního ruchu

Rajonizace cestovního ruchu podle VAŠKA (2002: 11-12) vznikla v souvislosti s vládním usnesením, které uložilo řídit rozvoj cestovního ruchu dílčím plánem. Hlavním úkolem Rajonizace bylo vymezení oblastí a center cestovního ruchu a navazující určení jejich kategorizace z hlediska významu, frekvence turistických aktivit a předpokládaného dalšího rozvoje.

Rajonizace prošla zpracováním počátkem šedesátých a osmdesátých let a její součástí byla i závazná realizační směrnice pro všechny státní orgány a organizace.

V průběhu let docházelo k četným změnám. Projevily se i negativní tendence ve vývoji stavu životního prostředí. Postupující koncentrace osídlení změnila poměry zatíženosti jednotlivých územních celků a ostatní změny přinesly potřebu aktualizace Rajonizace cestovního ruchu. V roce 1981 byly zpracovány dva územně plánovací dokumenty: Rajonizace cestovního ruchu ČSR a Rajonizace cestovního ruchu SSR.

Po vyhodnocení rozsáhlého průzkumu bylo území státu rozděleno na dvě základní skupiny:

- území s převahou vlastností pro cestovní ruch vhodnými,
- území s převahou vlastností pro cestovní ruch nevhodnými.

Česká republika je rozdělena do 47 územních jednotek označených jako oblasti cestovního ruchu I., II., III. a IV. jak uvádí RYGLOVÁ (2005: 18-19). Tyto kategorie

zaujímají 79% rozlohy republiky. Jednotlivé oblasti se vyznačují relativně rovnocennými přírodními předpoklady a podobnostní realizačních podmínek.

Oblasti se liší svým významem (mezinárodní či lokální význam), vhodností pro cestovní ruch a časovou využitelností (sezónní či celoroční). Například oblasti I. typu je u nás 6 a jsou charakterizovány jako: oblasti s nejkvalitnějšími přírodními předpoklady a podmínkami se širokým souborem funkcí celostátního a mezinárodního významu a se širokou časovou využitelností. Největší zastoupení 21 mají v ČR oblasti III. typu představující kvalitní přírodní předpoklady a podmínky představující nižší zastoupení rekreačně vhodných ploch s užším souborem funkcí a s možností celostátního uplatnění a smíšenou časovou využitelností.

Typologie středisek cestovního ruchu a rekreace:

- městská střediska cestovního ruchu (kulturně historická, obchodně průmyslová, administrativně správní);
- lázeňská místa;
- střediska cestovního ruchu a rekreace;
- rekreační obce;
- chatové lokality;
- výletní místa (přírodní, civilizační, společenská).

Dnešní kategorie chráněných území jsou dány zákonem o ochraně přírody. Jsou to následující kategorie:

- Národní park – velkoplošné chráněné území, které vyhláší parlament zákonem – celkem zabírá 1,4% státního území;
- Chráněná krajinná oblast (CHKO) – vyhláší vláda ČR – u nás 24 CHKO na 13,2% našeho území;
- Národní přírodní rezervace – vyhláší Ministerstvo životního prostředí – v ČR 534 NPR;
- Národní přírodní památka;
- Přírodní rezervace;

- Přírodní památka;
- Přírodní útvar.

Mezinárodně důležitá chráněná území vyhlašuje UNESCO. Nazývají se biosférické rezervace a hospodářské vlivy jsou zde v rovnováze s přírodou. U nás jich je šest. V seznamu UNESCA je také zapsáno 12 kulturních památek nacházející se v České republice.

Jak uvádí FRANCOVÁ (2003: 19-22) rajonizace se nezabývala pouze hodnocením podmínek daných území pro rozvoj cestovního ruchu. Největším jejím přínosem je to, že obsahuje odbornou klasifikaci a výklad jednotlivých termínů vztahujících se ke geografické stratifikaci území.

Oblast cestovního ruchu

- Je definována jako územní celek převážně stejných přírodních podmínek, vlastností a předpokladů pro rozvoj cestovního ruchu.

Podoblast

- Oblasti CR dělíme na menší územní celky, tzv. podoblasti. Rozumíme jimi organické územní celky, mající všechny hlavní znaky oblasti, ale navíc mající specifické vlastnosti odlišující je od ostatního území.

Sídlo

- Sídlo je také někdy označováno jako sídelní soustava. Rozlišujeme mezi třemi základními kategoriemi sídel městského typu (kulturně-historické, administrativně-správní, obchodně-průmyslové) a kategoriemi lázeňských míst (termální nebo klimatické).

Rekreační prostor

- Vhodné přírodní prostředí je hlavní podmínkou rekreačního prostoru. Pod tímto pojmem rozumíme určité geograficky ohraničené území s příznivými podmínkami pro realizaci aktivit spjatých s účastí na cestovním ruchu.

Lokalita a krajinný celek

- Lokalita je definována jako místo v rámci rekreačního prostoru vhodné pro výstavbu zařízení pro cestovní ruch. Krajinným celkem pak označujeme geomorfologicky jednotné území.

3.9. Marketing služeb

Marketing je definován podle JANEČKOVÉ (2000: 24-25) jako „manažerský proces, zodpovídající za identifikaci, předvídání a uspokojování požadavků zákazníků při dosahování zisku“.

- a) Cílem organizace je vytvořit, získat a udržet si zákazníka. Zákazník je ve středu všeho, co organizace dělá.
- b) Aby organizace mohla tvořit, získat a udržet si zákazníka, musí vyrobit, vytvořit a dodat zboží a služby, které lidé chtějí, oceňují, a to za podmínek atraktivních pro zákazníky. Zákazníků musí být takový počet, pro který bude výhodné dodávat.
- c) Má-li být organizace při realizaci těchto činností zisková, musí získat příjem přesahující náklady, dostatečně vysoký a pravidelný, který dokáže přilákat, udržet a rozvíjet kapitál. Organizace si musí udržet náskok před konkurenční nabídkou. V neziskových nebo dotovaných organizacích má tento faktor menší význam.
- d) Žádná organizace nemůže tyto činnosti provádět instinktivně nebo náhodně. Musí objasnit své cíle, své strategie k dosažení cílů a plánů vycházejících ze strategie. Zpravidla musí být vypracovány písemně, je nutno je předat lidem v organizaci a je nutno je periodicky kontrolovat.
- e) V organizaci musí být za tímto účelem vhodný systém odměn, auditů a kontrol, jejichž pomocí lze zajistit plnění všech cílů a strategií, zjišťovat odchylky od cílů a plánů a korigovat je.

Všechny marketingové aktivity se v marketingově orientované organizaci soustřeďují na poznávání a uspokojování potřeb zákazníků. Faktory působící uvnitř

organizace mohou však klást tomuto uspokojování určité meze. Jedná se totiž o to, aby potřeby zákazníků byly uspokojovány efektivně nejen pro zákazníka, ale i pro organizaci. Většina soukromých firem poskytujících služby si klade za cíl dosáhnout určité míry nebo objemu zisku, návratnosti svých investic, produktivity vložených zdrojů. Pokud jim určitá skupina zákazníků není schopna přinést požadovaný zisk, pak zůstávají jejich potřeby nenaplněny. Soukromý sektor při plnění některých potřeb určitých skupin spotřebitelů selhává a nastupuje veřejný sektor. I veřejný sektor by však měl věnovat pozornost účinnému uspokojování potřeb svých klientů.

Marketing služeb podle RYGLOVÉ (2005: 46) soustřeďuje méně pozornosti na transakční marketing, který zdůrazňuje jednorázový prodej či získání nového zákazníka a naopak se více zaměřuje na budování dlouhodobých vztahů pomocí tzv. marketingu vztahů.

Služba je podle HESKOVÉ a kol. (2006: 97) ekonomický statek, jehož podstatou je činnost a jehož hodnota je určena užitekem, který přináší. Poskytnutí služby se od výrobku liší tím, že jde o nemateriální činnost. Do procesu poskytování služby je nevyhnutelné začlenit i vnější faktor (zákazníka a zboží), v důsledku čehož dochází k souladu výroby služby s její spotřebou (synchronizace), a pomíjivost služby (nemožnost vytváření zásob). V cestovním ruchu jde o široký sortiment služeb poskytovaných účastníkům cestovního ruchu.

Mezi základní specifika služeb cestovního ruchu podle RYGLOVÉ (2005: 48-49) patří:

1. Kratší expozitura služeb
2. Výraznější vliv psychiky a emocí při nákupu služeb
3. Větší význam „vnější stránky“ poskytovaných služeb
4. Větší důraz na úroveň a image
5. Větší závislost na komplementárních firmách
6. Snazší kopírování služeb
7. Větší důraz na propagaci mimo sezóny

3.10. Marketingový mix

Marketingový mix představuje podle JANEČKOVÉ a VAŠTÍKOVÉ (2000: 29) soubor nástrojů, jejichž pomocí marketingový manažer utváří vlastnosti služeb nabízených zákazníkům. Jednotlivé prvky mixu může marketingový manažer namíchat v různé intenzitě i v různém pořadí. Slouží stejnému cíli, uspokojit potřeby zákazníků a přinést zisk organizaci. Původně obsahoval marketingový mix čtyři prvky – v angličtině 4P – produkt (product), cenu (price), distribuci (place) a komunikaci (promotion). Aplikace marketingové orientace v organizacích poskytujících služby ukázala, že tato čtyři P pro účinné vytváření marketingových plánů nestačí. Příčinou jsou především vlastnosti služeb. Proto bylo nutno k tradičnímu marketingovému mixu připojit další 3 P. Materiální prostředí (physical evidence) pomáhá zhmotnění služby, lidé (people) usnadňují vzájemnou interakci mezi poskytovatelem služeb a sledování a analýzy procesů poskytování služeb zefektivňují produkci služby a činí ji pro zákazníka příjemnější.

Specifika marketingových mixů aplikovaných v cestovním ruchu podle LACINY (2007: 108). Marketingový mix obecně představuje soubor kontrolovaných marketingových proměnných sloužících k tomu, aby se veškerá činnost v daném území a v daném oboru nacházela co nejbližší přáním a požadavkům trhu. V marketingu turistické destinace se nejvíce uplatňuje marketingový mix „8P“ kladoucí důraz na co nejpřesnější postihu následujících faktorů:

- Produkt (product);
- Cena (price);
- Místo, distribuce a dosažitelnost (place);
- Marketingová komunikace (promotion);
- Lidé (people);
- Tvorba „balíčků služeb“ (packaging);
- Spolupráce (partnership);
- Programování (programming).

4. Základní informace

V této části se budeme zabývat zkoumanou oblastí. Nejdříve si ji vymežíme a popíšeme z geografického hlediska. Dále se seznámíme s hlavním městem této oblasti s Bystřicí nad Pernštejnem, s projekty města a jejich zdrojem financování. Na závěr s nejzajímavějšími místy této oblasti.

4.1. Vymezení oblasti

Jak již bylo uvedeno v úvodu bakalářské práce, byl vymezen mikroregion Bystřice nad Pernštejnem na oblast správního obvodu města s rozšířenou působností a k ní připojena oblast kolem státního hradu Pernštejn, která náleží do Jihomoravského kraje a správního obvodu města Tišnov.

„Od 1. 1. 2003 se z Bystřice nad Pernštejnem stala obec s rozšířenou působností a to po územní reorganizaci veřejné správy. Obvod obce s rozšířenou působností se zcela překrývá s obvodem pověřeného obecního úřadu. V roce 2004 zažádalo 7 obcí o změnu zařazení do jiného správního obvodu s rozšířenou působností, z důvodu výhodnější dostupnosti orgánů státní správy. Od 1. ledna 2005 byly obce přeřazeny k obci s rozšířenou působností Tišnov, která spadá do Jihomoravského kraje.“ (DANIEL, 2006: 8-9)

V současné době spadá do správního obvodu Bystřice nad Pernštejnem 39 obcí (viz příloha č. 1), ale celkový počet obcí v tomto obvodu je 91. Je to dáno tím, že některé menší obce jsou místními částmi větších obcí, které mají vlastní samosprávu.

Ve správním obvodu se nachází několik mikroregionů. Mikroregion je sdružení několika obcí za účelem dosažení společných cílů. V České republice jde především o získání společné podpory pro čerpání prostředků ze státních fondů a z fondů EU. Obce mohou být členy několika takových mikroregionů. Mezi největší mikroregion

ve správním obvodě je Mikroregion Bystřicko, který má 34 členů a byl založen v roce 2000 (viz příloha č. 2). Mezi další mikroregiony patří Svratecko křetinský trojúhelník, Sdružení obcí v okolí Vírské přehrady a Černý les. Ostatní mikroregiony, jejichž členy jsou také některé obce ze správního obvodu Bystřice nad Pernštejnem, spadají do jiných správních obvodů. Mezi ně patří například Mikroregion Pernštejn, Mikroregion Velkomeziříčsko-Bítěšský a mikroregion Žďársko.

Správní obvod města Bystřice nad Pernštejnem se nachází na severovýchodní hranici kraje Vysočina v okrese Žďár nad Sázavou. Z východní strany sousedí s krajem Jihomoravským a ze severní strany s krajem Pardubickým. Z hlediska správních obvodů kraje Vysočina sousedí na západě se správním obvodem Nové Město na Moravě a na jihozápadě se správním obvodem Velké Meziříčí. Na jihovýchodě sousedí se správním obvodem Tišnov a na východě se správním obvodem Boskovice z kraje Jihomoravského. Na severu sousedí se správním obvodem Polička z kraje Pardubického. Mapu správního obvodu naleznete v příloze č. 3.

4.2. Geografie oblasti

„Oblast Bystřice nad Pernštejnem náleží do území obvodu k Česko-moravské soustavě provincie Česká vysočina, je součástí geomorfologického celku Českomoravská vrchovina a nachází se v podcelku Českomoravské vrchoviny v Hornosvratecké pahorkatině. Na území Bystřicka se pahorkatina rozděluje na dvě části. Malá část na severozápadě je tvořena Žďárskými vrchy a zbytek území je vyplněn Nedvědicou vrchovinou. Město Bystřice nad Pernštejnem leží v nadmořské výšce 533 m a průměrná nadmořská výška oblasti je 600 m. Nejvyšším bodem v oblasti je Horní les (776 m n.m.) a nejnižší bod tvoří řeka Svratka v místě, kde opouští hranici správního obvodu.

Bystřicko patří do povodí Dunaje a úmoří Černého moře. Region je odvodňován řekou Svratkou, která protéká celým územím od severu k jihu. Mezi nejvýznamnější pravostranné přítoky patří Bystřice a Nedvědička, k levostranným přítokům patří

Hodonínka a další menší potoky. Na řece Svratce byla v 50. letech 20. století vybudována přehradní nádrž Vír.“ (DANIEL, 2006: 15-17)

„Podnebí Bystřicka je drsnější, průměrná roční teplota se tu pohybuje kolem +7°C. Bystřice leží ve srážkovém pásmu od 600 mm do 680 mm. Počet letních dnů se tu odhaduje na 20 - 40, počet mrazových dní až 120 - 140. Zima bývá většinou bohatá na sníh, takže lze na většině oblasti dobře lyžovat. Dnů se sněhovou pokrývkou tu bývá 60 - 100. I léto však bývá pěkné, hlavně v jižní části Bystřicka. Všude je tu spousta vodních ploch určených ke koupání.

Půda zde není příliš úrodná, protože obsahuje málo humusu a minerálních látek. S úspěchem se zde pěstují především brambory, ale též obiloviny a píce.„ (JURMAN, 1998: 10)

4.3. Bystřice nad Pernštejnem

„První písemná zmínka pochází ze 13. století, kdy páni z Medlova, později přejmenováni na pány z Pernštejna, při osidlování jihovýchodní části Vysočiny založili své správní středisko na bystré vodě a nazvali je Bystřicí. V průběhu 14. století střídala Bystřice často majitele, v roce 1348, kdy již měla pravděpodobně statut městečka, patřila moravskému markraběti. Z té doby pochází obecní pečeť, na které je moravská orlice. V polovině 15. století za podpory Pernštejnů se městečko prudce rozvíjelo a obdrželo řadu privilegií. Rozvojem řemesel Bystřice bohatla a mohla půjčovat i svému majiteli Vratislavovi z Pernštejna. Ten jim jako splátku dluhu vymohl povýšení na město císařem Rudolfem II v roce 1580. Tehdy město obdrželo i svůj dodnes používaný znak: půl zubří hlavy a půl rozkřídleného černého orla dělené „štrychem“ modré barvy na zlatém podkladu. Městu ublížila řada velkých požárů, první byl v roce 1585, kdy shořelo celé město. V roce 1666 byl další požár, kdy shořelo celé náměstí včetně kostela a fary. Nového rozmachu dosáhlo město po reformách Marie Terezie a Josefa II. Bystřice se stala jednou ze tří nejdůležitějších oblastí výroby sukna na Moravě. Další velký požár nastal v roce 1841, kdy shořelo 116 domů s hospodářskými budovami, dva panské domy, kostel, radnice, pivovar a 50 plných

stodol. Od roku 1881 byl úřední název města Bystřice nad Pernštýnem, od roku 1925 se přízvisko změnilo na „nad Pernštejnem“.

Do začátku 50. let 20. století nemělo město významnější průmyslový podnik a obyvatelstvo se živilo drobným podnikáním a zemědělstvím. Rozvoj Bystřice je spojen se zavedením železnice do města v červnu 1905 a pak především s rozmachem uranového průmyslu v Dolní Rožince od poloviny 50. let. Díky uranovému průmyslu zde vyrostla dvě velká sídliště a počet obyvatel vzrostl trojnásobně v průběhu několika desítek let. Dnes má město necelých 9 tisíc obyvatel a je obcí s rozšířenou působností státní správy. Správní obvod zahrnuje takřka jednu třetinu okresu Žďár nad Sázavou. Město je přirozeným střediskem kulturního a společenského života oblasti. Ke vzdělání zde slouží 9 školských zařízení. V současné době dochází k útlumu těžby uranové rudy, a proto město podporuje vznik nových pracovních příležitostí, především v průmyslové zóně, kde již funguje několik nových podniků. Investorům jsou k dispozici i další pozemky s potřebnou infrastrukturou“. (<http://www.bystricenp.cz/historie/>, staženo dne 20. 03. 2010)

4.4. Projekty města a jejich zdroje financování

V této části se budeme zabývat projekty zaměřenými na oblast cestovního ruchu a jejich zdroje financování. Půjde o projekty, na které je možno získat finanční dotace z Evropské unie prostřednictvím Regionálních operačních programů. Dotace mohou získat pouze projekty, které budou splňovat všechny zadané podmínky. Kraj Vysočina spadá do Regionálního operačního programu NUTS 2 Jihovýchod.

Dotace lze získat na projekty v oblasti:

- a) Dostupnosti dopravy
 - Silnice II. a III. třídy
 - Ekobusy, terminály, park and ride
 - Drážní vozidla
 - Cyklostezky, bezbariérové křižovatky

- b) Rozvoje udržitelného cestovního ruchu
 - Penziony, památky, cyklotrasy, turistická infrastruktura
 - Marketing cestovního ruchu, kulturní akce, informační centra
- c) Udržitelného rozvoje měst a venkovských sídel
 - Rozvoj urbanizačních center
 - Rozvoj regionálních středisek
 - Rozvoj stabilizace venkovských sídel
 - Veřejné služby regionálního významu
- d) Technické pomoci

Bystřice nad Pernštejnem má nejvíce projektů v oblasti Udržitelného rozvoje měst a venkovských sídel a Rozvoje udržitelného cestovního ruchu. Mezi nejvýznamnější projekty města v současné době patří:

- Rekonstrukce Masarykova náměstí a parkoviště pro turisty
 - Tento projekt je spolufinancován Evropskou unií - z ROP NUTS2 Jihovýchod
 - plánem projektu je vybudování rozsáhlého parkoviště v blízkosti náměstí, aby se zmírnil provoz na náměstí a o celkovou rekonstrukci náměstí s výstavbou vodní kaskády, amfiteátru a sadové úpravy
- Revitalizace povodí Domanínského rybníka a BUENO – Bystřicko (Udržitelné a environmentální nakládání s odpady)
 - tyto projekty jsou spolufinancovány Evropskou unií – Fondem soudržnosti a Státním fondem životního prostředí ČR v rámci Operačního programu Životní prostředí
 - projekt BUENO – Bystřicko je zaměřeno na rozvoj třídění komunálního odpadu a s tím spojená výstavba zpevněných ploch pro umístění kontejnerů na sběr tříděného odpadu.

- Zpřístupnění zříceniny hradu Zubštejn pro turisty
 - tento projekt je spolufinancován Evropskou unií – z ROP NUTS 2 Jihovýchod
 - projekt je zaměřen na statické zabezpečení zříceniny a instalací obléhacích strojů na nádvoří zříceniny

V současné době se město snaží získat dotace z Evropské unie prostřednictvím ROP NUTS2 Jihovýchod na projekt Centrum zelených vědomostí. Celková výše nákladů činí 128 miliónů korun a město žádá o 90% míru podpory. Projekt je v současné době na dobré cestě, dostal se do dalšího kola hodnocení. „Záměrem projektu je vybudování turisticky atraktivního centra volného času s mottem Od minulosti k budoucnosti. Vedle ukázek tradičních řemesel v bývalém hospodářském dvoře Mitrovských bude postavena novostavba pasivního high-tech ekopavilonu prezentací vyspělých stavebních řešení v kombinaci se systémy využití obnovitelných zdrojů. Další částí bude skanzen se šesti lidovými stavbami Vysočiny a počítá se i s výstavbou 2,6 km dlouhé hipostezky.“ (<http://www.jihovychod.cz/cs/tiskove-centrum/tiskove-zpravy/probehlo-prvni-kolo-rozhodovani-o-strategickych-projektech-cestovniho-ruchu-regionu-jihovychod>, staženo dne 02. 04. 2010)

Město Bystřice nad Pernštejnem má mnoho dalších projektů, které jsou již schváleny, ale zatím na ně nebyly získány finanční prostředky. Jde například o výstavbu zimního stadionu, vybudování vodního tobogánu v prostoru stávajícího venkovního koupaliště, hvězdárny, která má být součástí projektu revitalizace kopce Hora nad městem Bystřice nad Pernštejnem apod.

4.5. Zajímavá místa oblasti

V mikroregionu Bystřice nad Pernštejnem se nachází velké množství krásných a zajímavých míst. Proto jsem si vybrala pouze tři nejzajímavější místa a to s oblastí historie, techniky a přírody, se kterými vás seznámím. Z oblasti historie se mi zdá nejzajímavější, nejznámější a nejnavštěvovanější státní hrad Pernštejn. Z technické

oblasti jde především o Vírskou přehradu a na závěr z přírodních úkazů jsou nejzajímavější vírské skály nad Svratkou.

4.5.1. Státní hrad Pernštejn

„Hrad se nachází 14 km severozápadně od Tišnova. Jedna z největších a nejlépe zachovaných pevnostních staveb nejen na Moravě, ale i v celé Evropě leží na táhlém zalesněném hřbetu v Hornosvratecké pahorkatině, nad hlubokým údolím Nedvědičky, která se v nedalekých Nedvědicích vlévá do Svratky.

Hrad založil po polovině 13. století Štěpán z Medlova jako rodové sídlo. V historických listinách je hrad poprvé zmiňován v roce 1285 pod názvem Bärenstein (Medvědí kámen), jméno Pernštejn je zkomoleninou tohoto původního německého názvu. Páni z Medlova, později z Pernštejna, sídlili na hradě až do roku 1596 a v této době patřili k jednomu z nejvýznamnějších šlechtických rodů v Čechách a na Moravě. Jejich erbovním znakem však nebyl medvěd, ale neméně majestátní zubr, respektive zubří hlava.

Pernštejn vznikl jako typický hradní objekt na skalním ostrohu. Hrad je postaven na trojúhelníkovém půdorysu, k jeho nejstarším částem patří břitová věž zvaná Barborka, palác a kaple. Postupně kolem něj přibývaly další budovy, obytná hranolová věž a zejména souvislá hradba. Po požáru v roce 1457 byl pozdně goticky přestavěn. Rozšířilo se jeho předhradí a obytná zástavba jádra hradu. V interiéru byla např. dokončena knihovna a několik obytných místností. Poslední podstatnější stavební zásahy skončily koncem 16. století, poté se již měnila jen vnitřní výzdoba, a to podle barokní, klasicistní nebo romantické módy.

Z původně rodového sídla se hrad stal reprezentačním, politickým a správním centrem. Na jeho konečném vzhledu se podepsaly zejména úpravy za Viléma II v 1. polovině 16. století, který zastával úřad nejvyššího hofmistra. Jeho syn, Jan z Pernštejna, zvaný Bohatý, nechal na hradě vystavět nové reprezentační sály. Ještě

před vypuknutím třicetileté války byly vybudovány ochranné příkopy a hradby se strážnými věžemi, které představovaly ve své době jedno z nejdokonalejších a nejrozsáhlejších opevnění v Čechách. Hradby zpevněné baštami a předsunutá věž se nakonec dokonale osvědčily při švédském obléhání v roce 1645. Hradby odolávaly a Švédové nakonec odtáhli s nepořízenou. V té době už ale hrad nepatřil Pernštejnům, kteří jej museli pro velké dluhy prodat. Kdysi tak mocný rod zchudl a vymřel po meči již roku 1631. Od roku 1818 až do 1945 drželi hrad Mitrovští z Nemyšle. V 19. století byla naplánována nákladná rekonstrukce, která měla hrad přeměnit v romantické novogotické sídlo. Z úprav nakonec našťěstí sešlo a jedinečný vzhled hradu z 16. století včetně cenných původních detailů, například mramorových portálů a ostění oken, tak zůstal zachován. Po roce 1945 byl Pernštejn prohlášen za národní kulturní památku.“ (PERGLER, 2004: 37-40)

Hrad Pernštejn je především známý z mnoha českých, ale i zahraničních filmů a pohádek. Mezi nejznámější patří například: Jak se budí princezny, Princezna Fantaghiro, Van Helsing, Johanka z Arku, Sedm krkavců atd.

4.5.2. Vírská přehrada

„Vírská vodní nádrž na řece Svratce patří k prvním velkým stavbám „socialistického Československa“. Značná rozkolísanost průtoku vody v jejím korytu a snaha zabránit hlavně na jaře ničivým povodním stály u zrodu myšlenky postavit na jejím horním toku několik vodních nádrží. Záměru se ujal už v roce 1911 zemský výbor, výkonný orgán moravského zemského sněmu. Do roku 1918 se však s přípravou stavby příliš nepokročilo a také čas vymezený existenci první republiky nedopřál zahájit práce na stavbě údolní nádrže s hrází nad obcí Vír podle návrhu, který připravil profesor Jan Bažant, autor prvního vodohospodářského plánu pro zemi Moravskoslezskou.

Silným impulsem k zahájení projekčních prací byla velká povodeň 15. března 1940. Způsobily ji ledy nakupené až do výše dvou metrů. Voda tehdy zatopila domy ve Víru a způsobila velké škody. Přípravné stavební práce začaly v roce 1947, kdy byl

otevřen v Korouhvinci kamenolom a pro dělníky byly ve Víru postaveny ubytovny s kapacitou 800 lůžek, závodní jídelna a ordinace lékaře. Stavební práce byly původně zadány soukromým firmám. Po jejich znárodnění stavba přešla na Československé stavební závody, pozdější Ingstav Brno. Podle vodoprávního řízení v září 1948 měla vírská vodní nádrž vedle povodňové ochrany území ležícího pod ní, zlepšit průtoky v řece v období sucha, zajistit vodu pro potřeby brněnského průmyslu a pro závlahové stavby pod Brnem a počítalo se rovněž s jejím energetickým a rekreačním využitím.

Vlastní stavební práce začaly v roce 1949 přípravou základů a dva a půl roku probíhala betonáž hlavní hráze, do níž bylo uloženo 484 tisíc m³ betonu. V době, kdy práce vrcholily, působilo na stavbě až 1 200 pracovníků. Současně s postupnou betonáží pokračovaly montáže technologického zařízení v objektu vodní elektrárny. Když byla v září 1957 stavba celé přehrady dokončena, vytvořila její 76 m vysoká hráz jezero o rozloze 232 ha a dovolila vzduť hladiny až o 63 m. Po Orlické přehradě na řece Vltavě se stala druhou nejvyšší v České republice. Přehradní nádrž, která leží v hlubokém údolí, je poměrně úzká a zasahuje v délce téměř 10 km až k Dalečínu. Vodní elektrárna má dvě turbíny vyrobené v ČKD Blansko, které byly částečně uvedeny do provozu roku 1954.

Pod obcí Vír je vyrovnávací nádrž o obsahu 228 000 m³ s jednou turbínou. Ta byla instalována už v roce 1952. Vzedmutá hladina Svratky zaplavila obec Chudobín, osadu Hamry a část obce Korouhvice. Obyvatelé byli přestěhováni do nových domů v Dalečíně. Vyhlášení ochranného pásma kolem přehrady roku 1964, které mj. zakazuje i koupání, souviselo s tím, že nedlouho po vybudování se nádrž stala zdrojem pitné vody pro skupinové vodovody Bystřice nad Pernštejnem a Žďár nad Sázavou. Od roku 2000 je nádrž zdrojem vody i pro Vírský oblastní vodovod. Kvalitní surová voda je z ní odváděna štolami a potrubím do úpravní vody ve Švačci.“ (BRODESSER, 2003: 24)

V případě zájmu je možné po telefonní domluvě u pana hrázného Antonína Hájka nebo po telefonní či písemné domluvě u pana Ing. Františka Špačka, zajistit prohlídku hráze Vírské přehrady.

4.5.3. Vírské skály nad Svratkou

„Řeka Svratka vytváří u Víru nejhlubší údolní zářez na Českomoravské vrchovině. Výškové rozdíly tu dosahují až horských parametrů – více než 300 metrů. Podobné najdeme ještě pod Nedvědicí u Doubravníku a Prudké. V údolí Svratky i jeho širším okolí tak vznikly, hlavně zásluhou členitého reliéfu, mimořádně působivé krajinné scenérie, které byly hlavním motivem k vyhlášení rozsáhlého přírodního parku Svratecká hornatina. K jeho turistické atraktivitě a přírodní pestrosti přispívá i množství skalních útvarů, suťovisek a kamenných moří na příkrých údolních svazích Svratky a jejích přítoků.

Skály v okolí Víru jsou obecně dvojího typu. Na jedné straně jsou to izolovaná vrcholová skaliska, vypreparovaná na kopcích jako výsledek periglaciálního zvětrávání, odnosu a denudace. Takové skály jsou lépe vyvinuté, větší a mnohem známější v nedalekých Žďárských vrších, ale ani v okolí Víru nejsou vzácností. Jenom se o nich tolik neví, protože jsou většinou skryté v lesích mimo turistické trasy. Najdeme je např. na vrcholku Zubštejna (688 m), kde jsou ozdobeny zříceninami starobylého hradu, na sousední Povrchnici (660 m), po „vírku“ na Kači, která spadá horskými srázy do údolí Svratky přímo ve Víru, na Karasínském kopci (Zadní skála – 712 m), na Ostražce (676 m) nad Vírskou přehradou nebo na Dubovici (640 m) východně od Víru. Skály jsou často dost rozsáhlé, ale rozpukané a rozpadající se mnohdy na ostré hřebítky a mrazové sruby, obklopené kamennými moři hranáčů.

Ve Víru jsou ale typičtější a také viditelnější skály druhého typu – údolní skaliska odhalená a vypreparovaná jako výsledek intenzivní hloubkové i boční eroze Svratky. Vyskytující se střídavě na levé i na pravé straně řeky, vždy v nárazovém břehu, kde někdy vyrůstají přímo z vody. Nikdy ale nejsou proti sobě současně na obou březích. Skály jsou tvořeny tvrdšími rulovými partiemi mezi převládajícím měkkým svorem. V hornině je významná železitá příměs, která způsobuje její červenavé zabarvení. V minulosti se tu na více místech těžila a v hamrech v údolí Svratky mezi Štěpánovem a Vírem zpracovávala železná ruda. Ve Víru jsou některé skály přímo

v obci a mají tradiční místní názvy. Mezi nejznámější vírské skály patří Daliborka, Horymírka, Povrchnice, Vírská skalka, Vířina, Hraběcí stolek, Hastrmánka a Kobylí skála. Před více než 100 lety, na přelomu 19. a 20. století přispěly svou atraktivitou k rozvoji turistiky ve Víru.“ (<http://www.region-vysocina.cz/index.php?objekt=1664>, staženo dne 24. 01. 2010)

5. Terénní šetření

Marketingový výzkum byl proveden formou dotazování. Tato forma byla vybrána z důvodu vysoké návratnosti odpovědí a vysoké spolehlivosti údajů. Polovina dotazování byla založena na přímé komunikaci s respondentem. Výhodou přímé komunikace je zpětná vazba mezi tazatelem a respondentem. Druhá polovina byla založena na nepřímé komunikaci s respondentem přes webové stránky města Bystřice nad Pernštejnem.

Dotazníkové šetření bylo provedeno v průběhu letní sezóny 2009 v Bystřici nad Pernštejnem a na státním hradě Pernštejně. Tyto místa byla vybrána z důvodu největší koncentrace turistů v oblasti.

Byly vytvořeny dva dotazníky po 30 otázkách, první typ byl určen pro místní rezidenty (viz příloha č. 4) a druhý typ pro návštěvníky mikroregionu (viz příloha č. 5). Typy otázek v dotazníku byly s uzavřeným koncem, jednalo se o dichotomické otázky (ano/ne) a mnohonásobný výběr (více než 2 volby). Otázky byly vytvořeny tak, aby se na ně dalo jednoznačně odpovědět.

Hlavním cílem dotazníkového šetření bylo zjištění potřeb rezidentů a návštěvníků k jejich uspokojení v oblasti služeb a jak vnímají mikroregion Bystřice nad Pernštejnem. Jestli je pro ně turisticky atraktivní a pokud není, tak čím je to způsobeno. Odpovědi mi také poslouží ke zjištění nevyužitého potenciálu v mikroregionu.

5.1. Vyhodnocení

Dotazníkového šetření se zúčastnilo celkem 255 respondentů. Z toho 115 respondentů byli rezidenti a 140 respondentů byli návštěvníci. Vyhodnocení je rozděleno do bloků otázek stejně zaměřených, každá otázka je rozdělena na respondenty rezidenty a návštěvníky, stejně tak i grafy a na konci každého bloku je souhrnné vyhodnocení daného bloku.

5.1.1. Otázky zaměřené na informace o respondentovi (viz příloha č. 6 – grafy)

Otázka: Pohlaví respondentů.

Rezidenti: muži (54%) respondentů a ženy (46%) respondentů.

Návštěvníci: muži (37%) respondentů a ženy (63%) respondentů.

Otázka: Věk respondentů.

Rezidenti: ve věkové skupině do 20 let (57%) respondentů, ve věkové skupině od 21 do 30 let (31%) respondentů, ve věkové skupině od 31 do 40 let (2%) respondentů, ve věkové skupině od 41 do 50 let (8%) respondentů, ve věkové skupině od 51 do 60 let (1%) respondentů a ve věkové skupině nad 60 let (1%) respondentů.

Návštěvníci: ve věkové skupině do 20 let (33%) respondentů, ve věkové skupině od 21 do 30 let (31%) respondentů, ve věkové skupině od 31 do 40 let (15%) respondentů, ve věkové skupině od 41 do 50 let (10%) respondentů, ve věkové skupině od 51 do 60 let (7%) respondentů a ve věkové skupině nad 60 let (4%) respondentů.

Otázka: Z jakého kraje pocházíte?

Návštěvníci: z kraje Vysočina (85) respondentů, z Jihomoravského kraje (23) respondentů, ze Středočeského kraje (8) respondentů, z Prahy (6) respondentů, z Jihočeského kraje (5) respondentů, z Pardubického kraje (4) respondentů, z Moravskoslezského kraje (4) respondentů, z Karlovarského kraje (2) respondentů a po (1) respondentu z kraje Libereckého, Plzeňského a ze Slovenska.

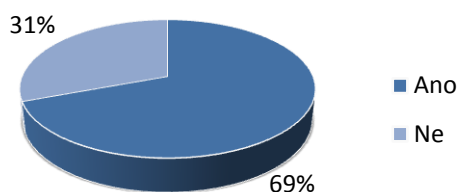
Otázka: Jste spokojeni s úrovní poskytovaných služeb?

Návštěvníci: kladně odpovědělo (69%) respondentů a záporně (31%) respondentů.

Otázka: Navštívili byste tento mikroregion, kdybyste zde nebydleli?

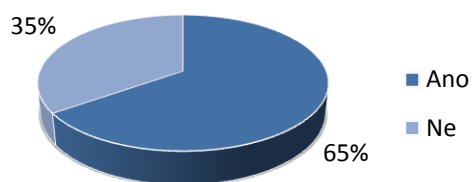
Rezidenti: kladně odpovědělo (65%) respondentů a záporně (35%) respondentů.

Graf č. 6 Respondenti návštěvníci
(v %)



Zdroj: vlastní dotazování

Graf č. 7 Respondenti rezidenti
(v %)



Zdroj: vlastní dotazování

Shrnutí: Nejvíce respondentů mezi rezidenty jsou muži a mezi návštěvníky ženy ve věkové skupině do 20 let a od 21 do 30 let. Z toho důvodu je dotazníkové šetření ve velkém ovlivněno pouze potřebami mladých lidí. Nejvíce respondentů návštěvníků pochází z kraje Vysočina a Jihomoravského, je to dáno tím, že mikroregion Bystřice nad Pernštejnem leží na hranici těchto krajů. Více jak polovina respondentů návštěvníků je spokojena s poskytovanými službami a více jak polovina respondentů rezidentů by mikroregion navštívilo, kdyby zde nebydleli.

5.1.2. Otázky zaměřené na atraktivitu mikroregionu (viz příloha č. 7 – grafy)

Otázka: Myslíte si, že je mikroregion atraktivní?

Rezidenti: kladně odpovědělo (71%) respondentů a záporně (29%) respondentů.

Návštěvníci: kladně odpovědělo (88%) respondentů a záporně (22%) respondentů.

Otázka: Jestli ano, proč?

Rezidenti: z důvodu historických atraktivit (55) respondentů, přírodních atraktivit (53) respondentů, sportovního vyžití (49) respondentů a společenského vyžití (9) respondentů.

Návštěvníci: z důvodu historických atraktivit (94) respondentů, přírodních atraktivit (81) respondentů, sportovního vyžití (69) respondentů a společenského vyžití (17) respondentů.

Otázka: Jestli ne, proč?

Respondenti: z důvodu společenského vyžití (16) respondentů, přírodních atraktivit (15) respondentů, historických atraktivit (10) respondentů a sportovního vyžití (8) respondentů.

Návštěvníci: z důvodu společenského vyžití (13) respondentů, historických atraktivit (5) respondentů, sportovního vyžití (4) a přírodních atraktivit (2) respondentů.

Shrnutí: Na základě dotazníkového šetření vyplývá, že mikroregion je atraktivní pro více jak 50% respondentů a to z důvodu historických atraktivit, přírodních atraktivit a sportovního vyžití. Nejhuř v obou případech vyšlo společenské vyžití. Těm co se mikroregion nezdá atraktivní, tak hlavním důvodem je společenské vyžití. Návštěvníkům zde chybí společenské vyžití pro malé děti, také se jim nelíbí přístup místních obchodníků a malý sortiment v obchodech.

5.1.3. Otázky zaměřené na sportovní vyžití

Otázka: Jste spokojeni se sportovním vyžitím?

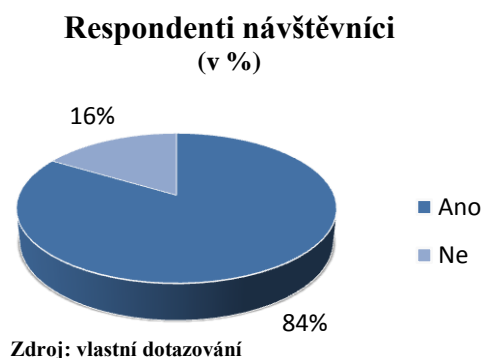
Rezidenti: kladně odpovědělo (70%) respondentů, záporně (28%) respondentů a neodpovědělo (2%) respondentů.

Návštěvníci: kladně odpovědělo (84%) respondentů a záporně (16%) respondentů.

Graf č. 14



Graf č. 15



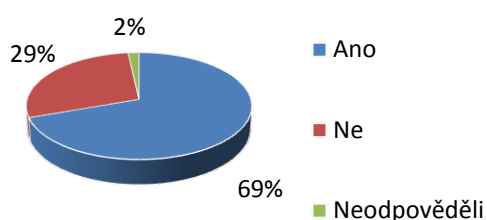
Otázka: Myslíte si, že sportovní zařízení jsou na dobré úrovni?

Rezidenti: kladně odpovědělo (69%) respondentů, záporně (29%) respondentů a neodpovědělo (2%) respondentů.

Návštěvníci: kladně odpovědělo (77%) respondentů, záporně (19%) respondentů a neodpovědělo (4%) respondentů.

Graf č. 16

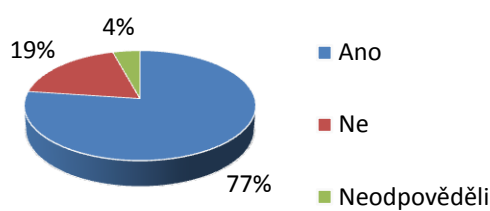
Respondenti rezidenti
(v %)



Zdroj: vlastní dotazování

Graf č. 17

Respondenti návštěvníci
(v %)



Zdroj: vlastní dotazování

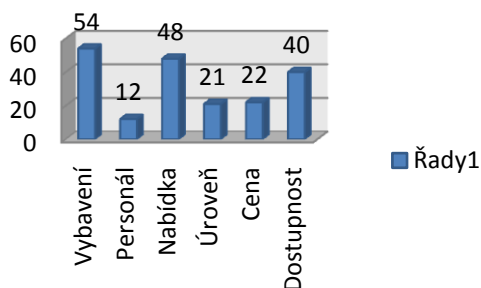
Otázka: Jestli ano, proč?

Rezidenti: z důvodu vybavení (54) respondentů, nabídky služeb (48), dostupnosti (40) respondentů, ceny služeb (22) respondentů, úrovně služeb (21) respondentů a přístupu personálu (12) respondentů.

Návštěvníci: z důvodu vybavení (63) respondentů, nabídky služeb (61) respondentů, dostupnosti (61) respondentů, úrovně služeb (35) respondentů, ceny služeb (34) respondentů a přístupu personálu (30) respondentů.

Graf č. 18

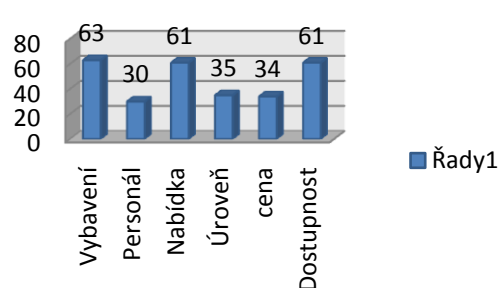
Respondenti rezidenti
(v ks)



Zdroj: vlastní dotazování

Graf č. 19

Respondenti návštěvníci
(v ks)



Zdroj: vlastní dotazování

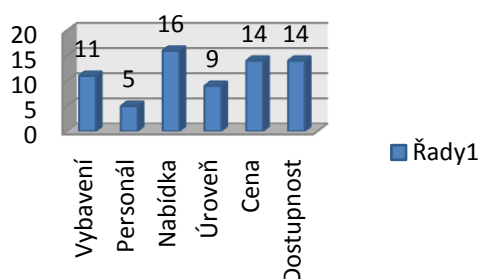
Otázka: Jestli ne, proč?

Rezidenti: z důvodu nabídky služeb (16) respondentů, ceny služeb (14) respondentů, dostupností (14) respondentů, vybavení (11) respondentů, úrovně služeb (9) respondentů a přístupu personálu (5) respondentů.

Návštěvníci: z důvodu nabídky služeb (16) respondentů, dostupnosti (10) respondentů, vybavení (9) respondentů, úrovní služeb (8) respondentů, přístupu personálu (7) respondentů a ceny služeb (5) respondentů.

Graf č. 20

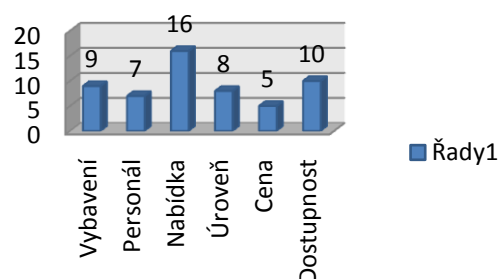
Respondenti rezidenti
(v ks)



Zdroj: vlastní dotazování

Graf č. 21

Respondenti návštěvníci
(v ks)



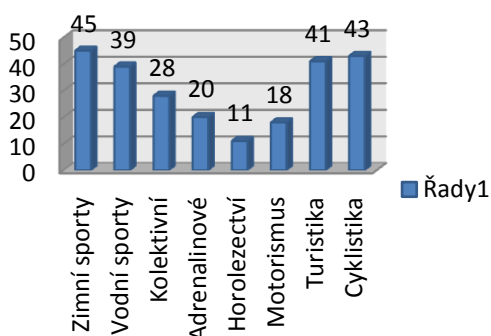
Zdroj: vlastní dotazování

Otázka: Jakým sportům se v mikroregionu věnujete?

Rezidenti: zimním sportům se věnuje (45) respondentů, cyklistice (43) respondentů, turistice (41) respondentů, vodním sportům (39) respondentů, kolektivním sportům (28) respondentů, adrenalinovým sportům (20) respondentů, motorismu (18) respondentů a horolezectví (11) respondentů.

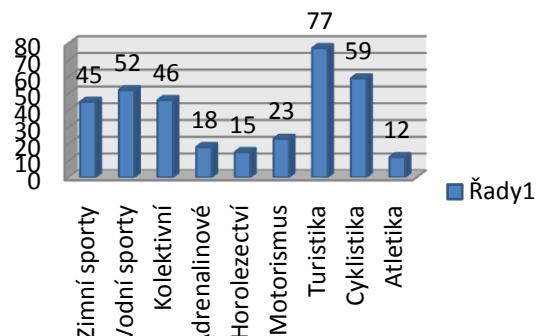
Návštěvníci: turistice se věnuje (77) respondentů, cyklistice (59) respondentů, vodním sportům (52) respondentů, kolektivním sportům (46) respondentů, zimním sportům (45) respondentů, motorismu (23) respondentů, adrenalinovým sportům (18) respondentů, horolezectví (15) respondentů a atletice (12) respondentů

Graf č. 22
Respondenti rezidenti
(v ks)



Zdroj: vlastní dotazování

Graf č. 23
Respondenti návštěvníci
(v ks)



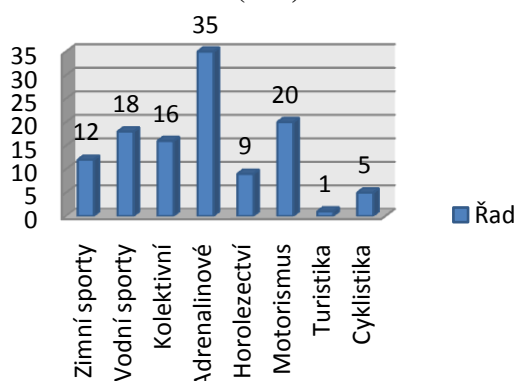
Zdroj: vlastní dotazování

Otázka: Jaké sporty vám v mikroregionu chybí?

Rezidenti: adrenalinové sporty (35) respondentům, motorismus (20) respondentům, vodní sporty (18) respondentům, kolektivní sporty (16) respondentům, zimní sporty (12) respondentům, horolezectví (9) respondentům, cyklistika (5) respondentům a turistika (1) respondentovi.

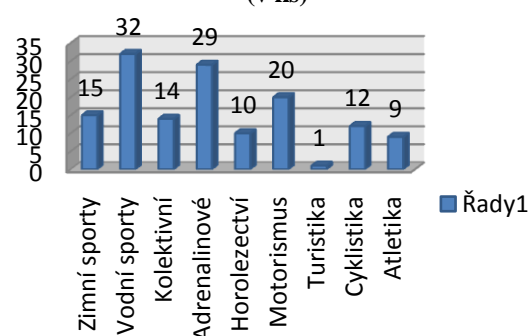
Návštěvníci: vodní sporty (32) respondentům, adrenalinové sporty (29) respondentům, motorismus (20) respondentům, zimní sporty (15) respondentům, kolektivní sporty (14) respondentům, cyklistika (12) respondentům, horolezectví (10) respondentům, atletika (9) respondentům a turistika (1) respondentovi.

Graf č. 24
Respondenti rezidenti
(v ks)



Zdroj: vlastní dotazování

Graf č. 25
Respondenti návštěvníci
(v ks)



Zdroj: vlastní dotazování

Shrnutí: Na základě dotazníkového šetření vyplývá, že v obou případech více jak 50% respondentů je spokojeno se sportovním vyžitím a to především z důvodu kvalitně vybavených zařízení, širokou nabídkou služeb a dostupností. Ti co jsou nespokojeni s nabídkou služeb, viděli hlavní důvod v nabídce služeb a v ceně nabízených služeb. Nejvíce respondentů se v mikroregionu zabývá zimními sporty, turistikou a cyklistikou, je to dáno příznivými přírodními podmínkami pro provozování těchto sportů. Nejvíce respondentům v mikroregionu chybí adrenalinové sporty, vodní sporty a motorismus. Adrenalinové sporty a motorismus jsou výsledkem velkého počtu mladých respondentů, převážně mužského pohlaví. Rezydentům také chybí upravené trasy pro kolečkové brusle, více podporovat skateboarding (tzn. modernizace a rozšíření skate parku), vyučování moderních tanců (např. street dance) a fitness centrum se spinningem. Návštěvníci by zde ocenili větší krytý bazén (např. 50 m).

5.1.4. Otázky zaměřené na kulturní vyžití

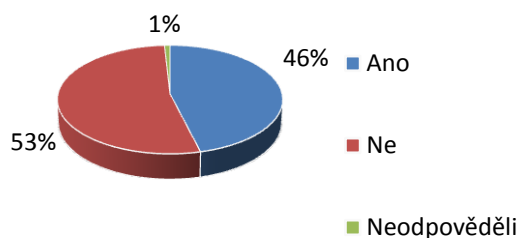
Otázka: Jste spokojeni s kulturním vyžitím v mikroregionu?

Rezidenti: kladně odpovědělo (46%) respondentů, záporně (53%) respondentů a neodpovědělo (1%) respondentů.

Návštěvníci: kladně odpovědělo (59%) respondentů, záporně (37%) respondentů a neodpovědělo (4%) respondentů.

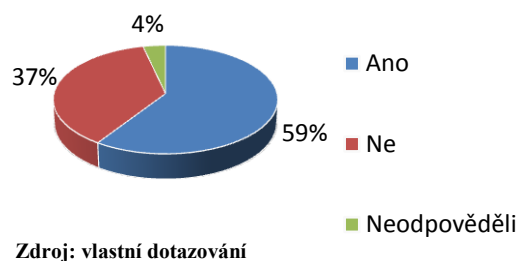
Graf č. 26

Respondenti rezidenti
(v %)



Graf č. 27

Respondenti návštěvníci
(v %)

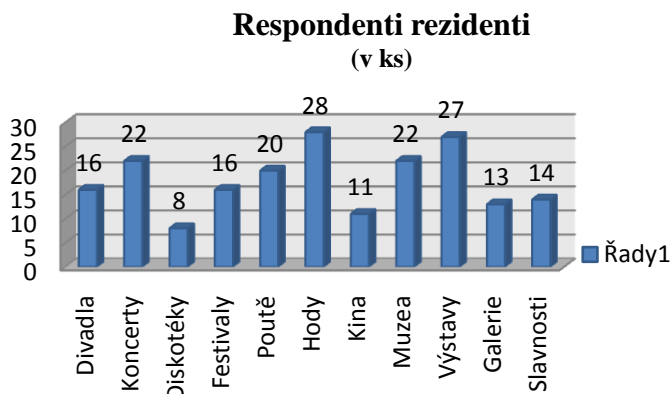


Otázka: Jestli ano, proč?

Rezidenti: z důvodu konání hodů (28) respondentů, výstav (27) respondentů, koncertů (22) respondentů, poutí (20) respondentů, divadel (16) respondentů, festivalů (16) respondentů, slavností (14) respondentů, diskoték (8) respondentů, a že se v mikroregionu nachází muzeum (22) respondentů, galerie (13) respondentů a kino (11) respondentů.

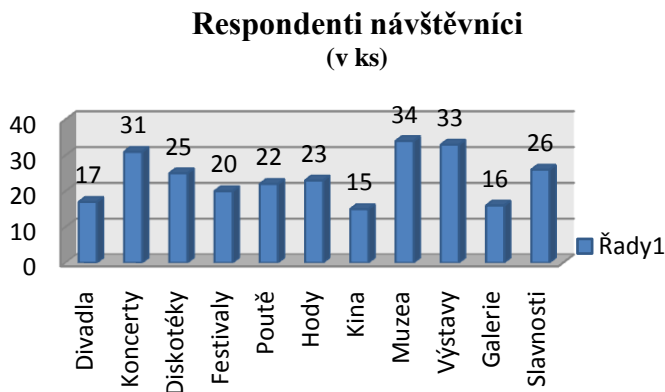
Návštěvníci: z důvodu konání výstav (33) respondentů, koncertů (31) respondentů, slavností (26) respondentů, diskoték (25) respondentů, hodů (23) respondentů, poutí (22) respondentů, festivalů (20) respondentů, divadel (17) respondentů, a že se v mikroregionu nachází muzeum (34) respondentů, galerie (16) respondentů a kino (15) respondentů.

Graf č. 28



Zdroj: vlastní dotazování

Graf č. 29



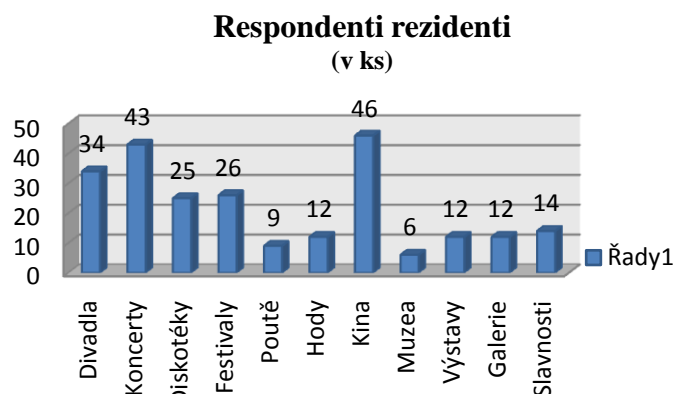
Zdroj: vlastní dotazování

Otázka: Jestli ne, proč?

Rezidenti: z důvodu nekonání koncertů (43) respondentů, divadel (34) respondentů, festivalů (26) respondentů, diskoték (25) respondentů, slavností (14) respondentů, hodů (12) respondentů, výstav (12) respondentů, poutí (9) respondentů, a že v mikroregionu chybí kino (46) respondentů, galerie (12) respondentů a muzeum (6) respondentů.

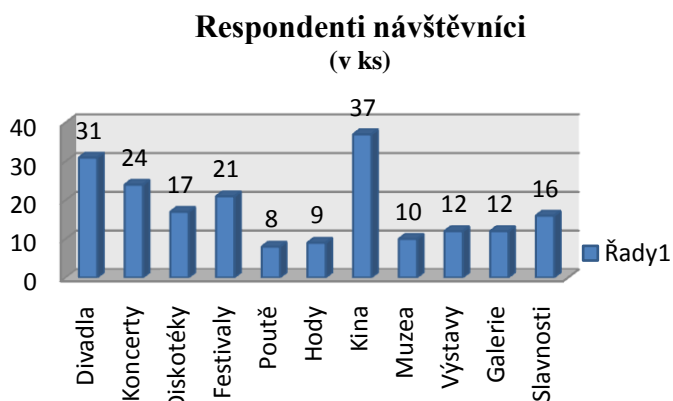
Návštěvníci: z důvodu nekonání divadel (31) respondentů, koncertů (24) respondentů, festivalů (21) respondentů, diskoték (17) respondentů, slavností (16) respondentů, výstav (12) respondentů, hodů (9) respondentů, poutí (8) respondentů, a že v mikroregionu chybí kino (37) respondentů, galerie (12) respondentů a muzeum (10) respondentů.

Graf č. 30



Zdroj: vlastní dotazování

Graf č. 31



Zdroj: vlastní dotazování

Otázka: Myslíte si, že jsou kulturní zařízení na dobré úrovni?

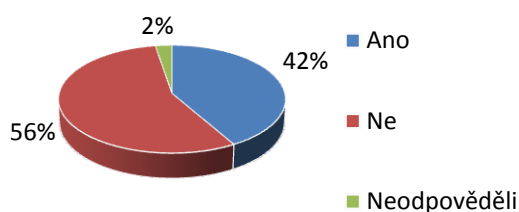
Rezidenti: kladně odpovědělo (42%) respondentů, záporně (56%) respondentů a neodpovědělo (2%) respondentů.

Návštěvníci: kladně odpovědělo (57%) respondentů, záporně (37%) respondentů a neodpovědělo (6%) respondentů.

Graf č. 32

Respondenti rezidenti

(v %)

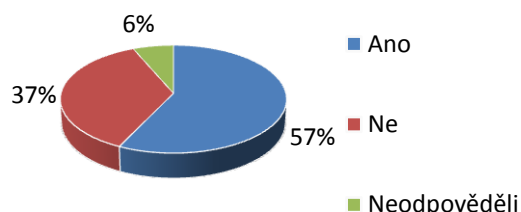


Zdroj: vlastní dotazování

Graf č. 33

Respondenti návštěvníci

(v %)



Zdroj: vlastní dotazování

Otázka: Jestli ano proč?

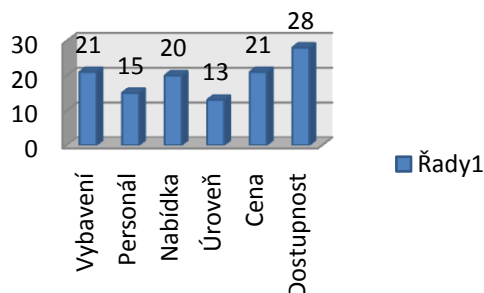
Rezidenti: z důvodu dostupnosti (28) respondentů, ceny služeb (21) respondentů, vybavení zařízení (21) respondentů, nabídkou služeb (20) respondentů, přístupu personálu (15) respondentů a úrovně služeb (13) respondentů.

Návštěvníci: z důvodu nabídky služeb (46) respondentů, dostupnosti (39) respondentů, vybavení zařízení (29) respondentů, přístupu personálu (25) respondentů, ceny služeb (24) respondentů a úrovně služeb (23) respondentů.

Graf č. 34

Respondenti rezidenti

(v ks)

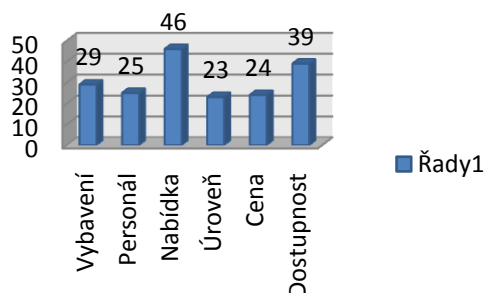


Zdroj: vlastní dotazování

Graf č. 35

Respondenti návštěvníci

(v ks)



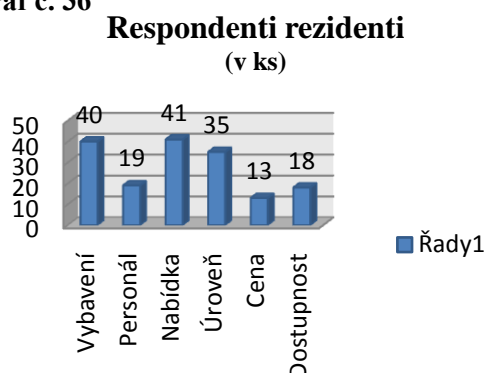
Zdroj: vlastní dotazování

Otázka: Jestli ne, proč?

Rezidenti: z důvodu nabídky služeb (41) respondentů, vybavení zařízení (40) respondentů, úrovně služeb (35) respondentů, přístupu personálu (19) respondentů, dostupnosti (18) respondentů a ceny služeb (13) respondentů.

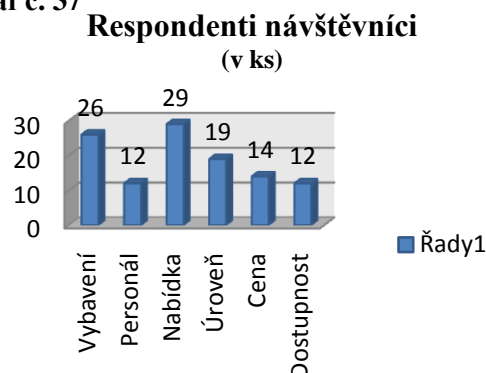
Návštěvníci: z důvodu nabídky služeb (29) respondentů, vybavení zařízení (26) respondentů, úrovně služeb (19) respondentů, ceny služeb (14) respondentů, dostupnosti (12) respondentů a přístupu personálu (12) respondentů.

Graf č. 36



Zdroj: vlastní dotazování

Graf č. 37



Zdroj: vlastní dotazování

Shrnutí: Na základě dotazníkového šetření vyplývá, že rezidenti jsou více jak z 50% nespokojeni s kulturním vyžitím a s úrovní kulturních zařízení v mikroregionu. Hlavním důvodem je, že jim zde chybí kino, konání koncertů, divadel, festivalů a diskoték. Co se týče úrovně zařízení, zde hlavní problém je v nabídce služeb, vybavení zařízení a úrovni služeb. Naopak návštěvníci jsou z více jak 50% spokojeni s kulturním vyžitím a s úrovní kulturního zařízení, a to především, že se zde nachází muzeum, s jehož úrovní jsou celkově spokojeni a stejně tak i s úrovní služeb na státním hradě Pernštejně. Také se zde koná dostatek výstav a koncertů. Stejně jako respondentům rezidentům tak i respondentům návštěvníkům zde ve velkém počtu chybí kino.

5.1.5. Otázky zaměřené na historické atraktivity

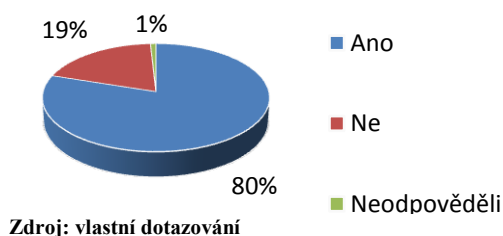
Otázka: Myslíte si, že se v mikroregionu nachází zajímavé historické atraktivity?

Rezidenti: kladně odpovědělo (80%) respondentů, záporně (19%) respondentů a neodpovědělo (1%) respondentů.

Návštěvníci: kladně odpovědělo (88%) respondentů, záporně (8%) respondentů a neodpovědělo (4%) respondentů.

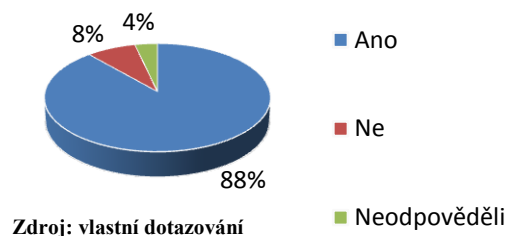
Graf č. 38

Respondenti rezidenti
(v %)



Graf č. 39

Respondenti návštěvníci
(v %)

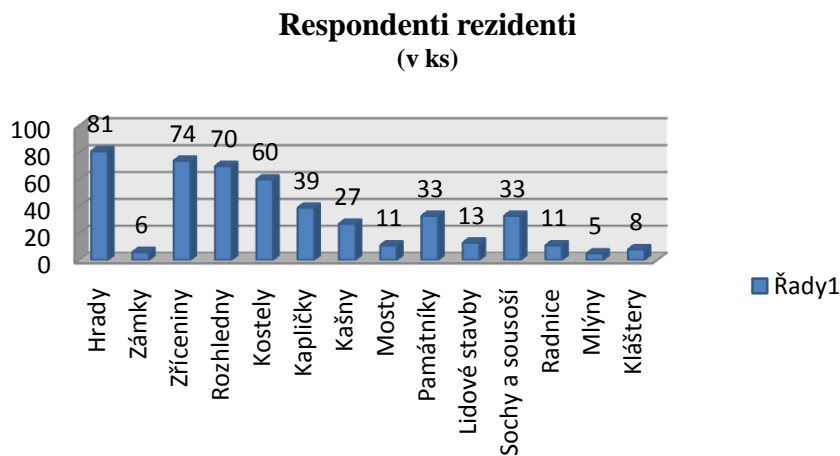


Otázka: Jestli ano, jaké?

Rezidenti: především hrady (81) respondentů, zříceniny (74) respondentů, rozhledny (70) respondentů, kostely (60) respondentů, kapličky (39) respondentů, památníky (33) respondentů, sochy a sousoší (33) respondentů, kašny (27) respondentů, lidové stavby (13) respondentů, radnice (11) respondentů, mosty (11) respondentů, kláštery (8) respondentů, zámky (6) respondentů a mlýny (5) respondentů.

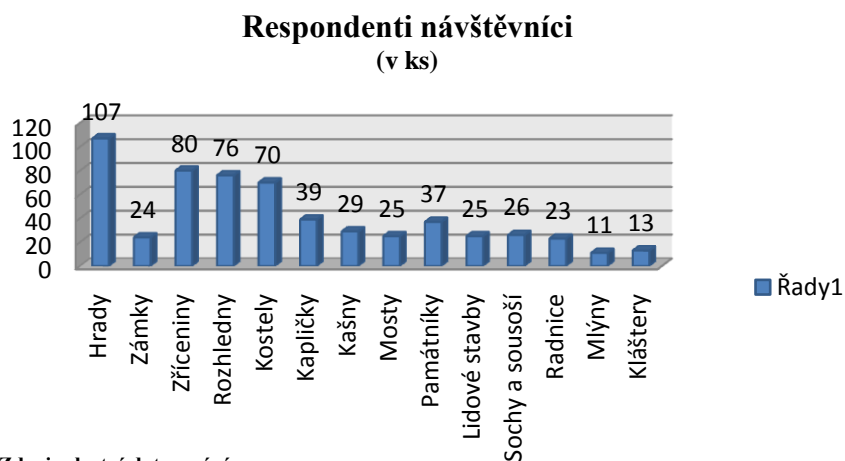
Návštěvníci: především hrady (107) respondentů, zříceniny (80) respondentů, rozhledny (76) respondentů, kostely (70) respondentů, kapličky (39) respondentů, památníky (37) respondentů, kašny (29) respondentů, sochy a sousoší (26) respondentů, lidové stavby (25) respondentů, mosty (25) respondentů, zámky (24) respondentů, radnice (23) respondentů, kláštery (13) respondentů a mlýny (11) respondentů.

Graf č. 40



Zdroj: vlastní dotazování

Graf č. 41

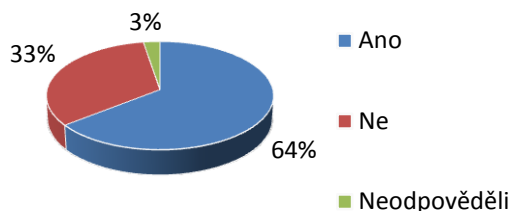


Zdroj: vlastní dotazování

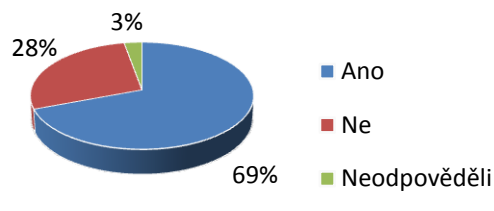
Otázka: Navštěvujete, alespoň jednou za rok nějakou památku v mikroregionu Bystřice nad Pernštejnem?

Rezidenti: kladně odpovědělo (64%) respondentů, záporně (33%) respondentů a neodpovědělo (3%) respondentů.

Návštěvníci: kladně odpovědělo (69%) respondentů, záporně (28%) respondentů a neodpovědělo (3%) respondentů.

Graf č. 42**Respondenti rezidenti**
(v %)

Zdroj: vlastní dotazování

Graf č. 43**Respondenti návštěvníci**
(v %)

Zdroj: vlastní dotazování

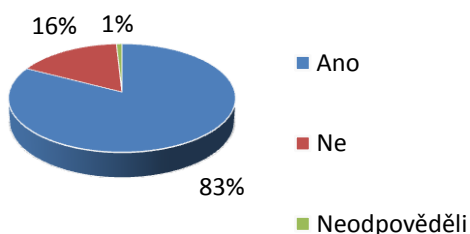
Shrnutí: Na základě dotazníkového šetření vyplývá, že více jak 50% respondentů je spokojeno s historickými atraktivitami v mikroregionu. A to především, že se zde nachází krásný hrad Pernštejn, velké množství zřícenin, rozhleden a kostelů. Také více jak 50% respondentů navštěvuje alespoň jednou ročně nějakou historickou památku v mikroregionu Bystřice nad Pernštejnem.

5.1.6. Otázky zaměřené na přírodní atraktivity

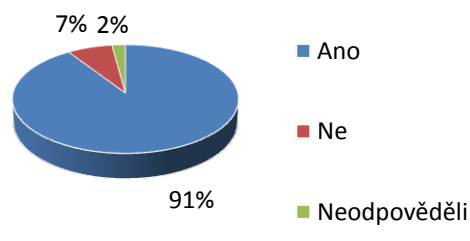
Otázka: Myslíte si, že se v mikroregionu nachází zajímavé přírodní atraktivity?

Rezidenti: kladně odpovědělo (83%) respondentů, záporně (16%) respondentů a neodpovědělo (1%) respondentů.

Návštěvníci: kladně odpovědělo (91%) respondentů, záporně (7%) respondentů a neodpovědělo (2%) respondentů.

Graf č. 44**Respondenti rezidenti**
(v %)

Zdroj: vlastní dotazování

Graf č. 45**Respondenti návštěvníci**
(v %)

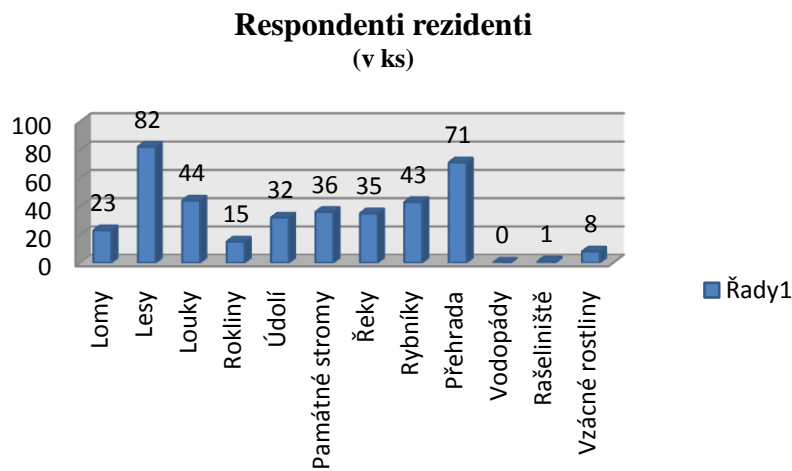
Zdroj: vlastní dotazování

Otázka: Jestli ano, jaká?

Rezidenti: především lesy (82) respondentů, přehrada (71) respondentů, louky (44) respondentů, rybníky (43) respondentů, památné stromy (36) respondentů, řeky (35) respondentů, údolí (32) respondentů, lomy (23) respondentů, rokliny (15) respondentů, vzácné rostliny (8) respondentů, rašeliniště (1) respondent a vodopády (0) respondentů.

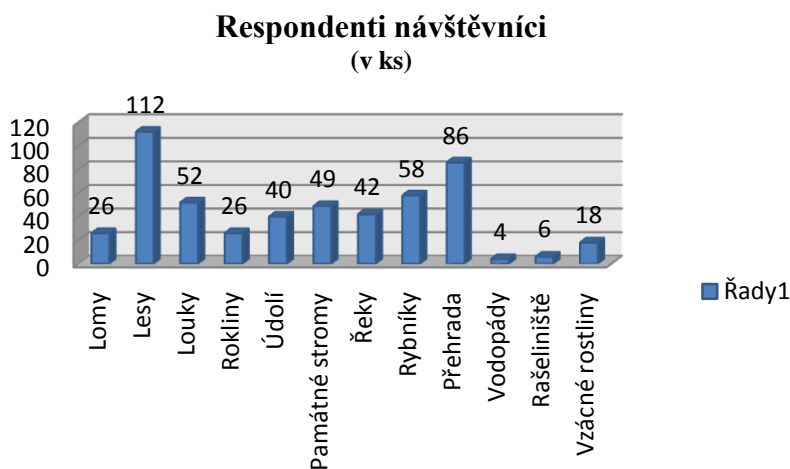
Návštěvníci: především lesy (112) respondentů, přehrada (86) respondentů, rybníky (58) respondentů, louky (52) respondentů, památné stromy (49) respondentů, řeky (42) respondentů, údolí (40) respondentů, lomy (26) respondentů, rokliny (26) respondentů, vzácné rostliny (18) respondentů, rašeliniště (6) respondentů a vodopády (4) respondentů.

Graf č. 46



Zdroj: vlastní dotazování

Graf č. 47



Zdroj: vlastní dotazování

Shrnutí: Na základě dotazníkového šetření vyplývá, že v obou případech více jak 50% respondentů si myslí, že jsou v mikroregionu zajímavé přírodní atraktivity a to především lesy, přehrada, rybníky a louky.

5.1.7. Otázky zaměřené na ubytovací služby (viz příloha č. 8 – grafy)

Otázka: Myslíte si, že je v mikroregionu dostatek ubytovacích zařízení?

Rezidenti: kladně odpovědělo (57%) respondentů, záporně odpovědělo (40%) respondentů a neodpovědělo (3%) respondentů.

Návštěvníci: kladně odpovědělo (60%) respondentů, záporně odpovědělo (37%) respondentů a neodpovědělo (3%) respondentů.

Otázka: Jak kvalitní úroveň služeb nabízí ubytovací zařízení?

Rezidenti: (0%) respondentů si myslí, že nabízí vysokou úroveň služeb, (79%) respondentů si myslí, že nabízí průměrnou úroveň služeb, (17%) respondentů si myslí, že nabízí nízkou úroveň služeb a (4%) respondentů neodpovědělo.

Návštěvníci: (8%) respondentů si myslí, že nabízí vysokou kvalitu služeb, (67%) respondentů si myslí, že nabízí průměrnou kvalitu služeb, (19%) respondentů si myslí, že nabízí nízkou úroveň služeb a (6%) respondentů neodpovědělo.

Shrnutí: Na základě dotazníkového šetření vyplývá, že více jak 50% dotazovaných si myslí, že je v mikroregionu dostatek ubytovacích zařízení, ale téměř 50% dotazovaných si naopak myslí, že je zde nedostatek ubytovacích zařízení. Téměř všichni se shodli, že jejich úroveň je průměrná.

5.1.8. Otázky zaměřené na stravovací služby (viz příloha č. 9 – grafy)

Otázka: Myslíte si, že se v mikroregionu nachází dostatek stravovacích zařízení?

Rezidenti: kladně odpovědělo (65%) respondentů, záporně (31%) respondentů a neodpovědělo (4%) respondentů.

Návštěvníci: kladně odpovědělo (74%) respondentů, záporně (24%) respondentů a neodpovědělo (2%) respondentů.

Otázka: Jak kvalitní úroveň služeb nabízí stravovací služby?

Rezidenti: (9%) respondentů si myslí, že nabízí vysokou úroveň služeb, (71%) respondentů si myslí, že nabízí průměrnou úroveň služeb, (18%) respondentů si myslí, že nabízí nízkou úroveň služeb a (2%) respondentů neodpovědělo.

Návštěvníci: (12%) respondentů si myslí, že nabízí vysokou úroveň služeb, (72%) respondentů si myslí, že nabízí průměrnou úroveň služeb, (13%) respondentů si myslí, že nabízí nízkou úroveň služeb a (3%) respondentů neodpovědělo.

Shrnutí: Na základě dotazníkového šetření bylo zjištěno, že více jak 50% dotazovaných si myslí, že je v mikroregionu dostatek stravovacích zařízení, které poskytují průměrnou úroveň služeb.

5.1.9. Otázky zaměřené na rekreaci (viz příloha č. 10 – grafy)

Otázka: Myslíte si, že jsou v mikroregionu nabízeny služby pro rekreaci rodin s dětmi?

Rezidenti: kladně odpovědělo (71%) respondentů, záporně (25%) respondentů a neodpovědělo (4%) respondentů.

Návštěvníci: kladně odpovědělo (69%) respondentů, záporně (24%) respondentů a neodpovědělo (7%) respondentů.

Otázka: Myslíte si, že jsou v mikroregionu nabízeny služby pro rekreaci mládeže?

Rezidenti: kladně odpovědělo (56%) respondentů, záporně (38%) respondentů a neodpovědělo (6%) respondentů.

Návštěvníci: kladně odpovědělo (62%) respondentů, záporně (31%) respondentů a neodpovědělo (7%) respondentů.

Otázka: Myslíte si, že jsou v mikroregionu nabízeny služby pro rekreaci seniorů?

Rezidenti: kladně odpovědělo (55%) respondentů, záporně (38%) respondentů a neodpovědělo (7%) respondentů.

Návštěvníci: kladně odpovědělo (58%) respondentů, záporně (38%) respondentů a neodpovědělo (4%) respondentů.

Shrnutí: Na základě dotazníkového šetření bylo zjištěno, že nejvíce respondentů si myslí, že mikroregion Bystřice nad Pernštejnem nabízí nejvíce služeb pro rodiny s dětmi a je tudíž nejvhodnější pro jejich rekreaci.

5.2. Návrhy a opatření

Z terénního šetření vyplývá, že mikroregion Bystřice nad Pernštejnem je z mnoha hledisek atraktivní pro návštěvníky. Jednak se zde nachází mnoho historických a přírodních atraktivit, ale také je zde velké množství sportovního vyžití.

Je jasné, že služby nabízené v mikroregionu nemohou uspokojit všechny potřeby lidí. I z dotazníkového šetření vyplývá, že ti respondenti, kteří jsou spokojeni z určitého důvodu s některou službou, tak naopak jiní respondenti ze stejného důvodu jsou nespokojeni s touto službou. Celkově lze konstatovat z vyhodnoceného dotazníkového šetření, že mikroregion Bystřice nad Pernštejnem uspokojuje základní potřeby rezidentům a návštěvníkům ve všech oblastech, kromě oblasti kulturně-společenské, kde byly shledány velké nedostatky.

Mezi hlavní opatření je možno zařadit oblast lidských zdrojů, důležité je zvýšení vzdělanosti v oblasti cestovního ruchu a jazykových schopností pracovníků v oblasti služeb z důvodu většího přílivu zahraničních návštěvníků. Pracovníci ve službách nemohou spoléhat na to, že zahraniční turisté budou mluvit a rozumět česky.

Mikroregion nabízí dostatek produktů pro mladé, ale pro starší generaci nemá téměř žádné produkty. Z tohoto důvodu a také z důvodu stárnutí populace bychom měli vytvořit produkty pro tento segment.

Dalším důležitým opatřením je zvýšení propagace mikroregionu na různých veletrzích cestovního ruchu, nejenom na veletrhu Go a Region Tour v Brně, ale také na Holiday World v Praze. Dále by se měli doplnit a pravidelně aktualizovat informace o infrastruktuře a atraktivitách v mikroregionu na webových stránkách města a turistického informačního centra.

Většina respondentů není spokojena s kulturním vyžitím v mikroregionu. Je nutné zpestření nabídky akcí pořádaných v kulturním domě v Bystřici nad Pernštejnem. Město nemůže pořádat společenské akce každý den z důvodu finančních prostředků. Bystřice je menší město, kde většina rezidentů nemá finanční prostředky pro každodenní návštěvu kulturních akcí a většina turistů nepřijíždí do mikroregionu z důvodu návštěvy těchto akcí.

Návštěvníkům se v mikroregionu nelíbí přístup místních obchodníků a malý sortiment v obchodech. Zde jde především o zlepšení ze strany obchodníků, aby byli ochotnější vůči nakupujícím. Dále by mohli rozšířit popřípadě zpestřit nabídku sortimentu. Je jasné, že návštěvníci nemohou očekávat šířku a hloubku sortimentu na jakou jsou zvyklí z velkých obchodních center.

Velkému počtu mladých respondentů chybí v mikroregionu adrenalinové sporty. Dle mého názoru je zde dostatečná nabídka adrenalinových sportů, ale jejich nedostatečná propagace. Jak již bylo uvedeno, je nutné doplnění těchto informací na webových stránkách Turistického informačního centra. Respondenti nemohou očekávat, že se v mikroregionu budou provozovat adrenalinové sporty typu bungee jumping a tandemové seskoky, když na tyto sporty zde nejsou vhodné podmínky.

Mladým respondentům v mikroregionu chybí dráhy pro motorové sporty. Mikroregion nabízí pouze motokrosové závodiště Písecká z mole, které v minulosti pořádalo i Mistrovství světa v motokrosu. V současné době je realizace akce těchto rozměrů velmi finančně nákladná, z toho důvodu závodiště slouží jen pro realizaci menších akcí. V Bystřici se nacházela bikrosová dráha, tzv. BMX, kde se konaly různé celorepublikové závody. V současné době se v místě bikrosové dráhy nachází nové

lanové centrum Siesta park. Mikroregion nemá zájem o vytváření nebo rozšíření motorových sportů v oblasti a to z důvodu velké devastace přírody, např. při jízdě na čtyřkolkách, motorkách, terénními vozy a sněžnými skútry. V případě zájmu lze využít terénní projížďky ve Westernovém městečku Šiklův mlýn, kde mají pro tyto záliby připravenou dráhu.

Rezidenti v dotazníkovém šetření uvedli, že jim chybí vhodné trasy pro jízdu na in-line bruslích. Město má již vytvořený a schválený projekt na cyklostezky kolem říčky Bystřice. V současné době se město snaží získat finanční dotace na tyto stezky.

V Bystřici nad Pernštejnem a jeho blízkém okolí chybí půjčovny kol a speciálních hůlek na Nordic Walking. Mnoho turistů by určitě takovou půjčovnu uvítalo.

Návštěvníci, jak uvedli v dotazníkovém šetření, by uvítali větší krytý bazén, alespoň 50 metrový. Výstavba většího krytého bazénu je nereálná. V letních měsících je možnost navštívit 3 venkovní bazény a v zimních je možno relaxovat v malém krytém bazénu, který se nachází v poměrně nové sportovní hale v Bystřici nad Pernštejnem.

Jak rezidenti, tak návštěvníci vyžadují vybudování stálého kina v Bystřici nad Pernštejnem. V prostorách kulturního domu již několik let působí kinokavárna, která jednou maximálně dvakrát do měsíce promítá filmy. V Bystřici se téměř do konce minulého století nacházelo kino v budově bývalé Orlovny. V období rozmachu videokazet, DVD nosičů a jejich půjčoven, bylo kino z důvodu nízké návštěvnosti zrušeno a budova byla přestavěna zpět na tělocvičnu Orla. Znovu vybudování stálého kina by v současné době nebylo z finančního hlediska reálné, nejenom z důvodu výstavby, ale také jeho provozu. Pokud lidé mají zájem o návštěvu kina, mohou zavítat do kinokavárny popřípadě do multikin v Brně nebo v Jihlavě, které jsou od města vzdáleny přibližně 50 km.

Respondenti si v dotazníkovém šetření stěžovali, že město nepořádá koncerty a divadelní představení. Město koncerty pořádá, ale většinou jde o vážnou hudbu. Z toho důvodu je nutné zařadit i koncerty jiného žánru. Město také pořádá divadelní

představení, ale opět nelze uspokojit všechny jejich příznivce. Město nemá prostory pro pořádání divadelních představení typů oper a operet, tato náročná představení mohou zhlédnout při návštěvách divadel v Brně či v Jihlavě.

Respondenti v dotazníkovém šetření uvedli, že si myslí, že mikroregion nabízí dostatek ubytovacích zařízení. Ano nachází se jich zde dostatek, ale v samotné Bystřici nad Pernštejnem chybí více ubytovacích zařízení s větší kapacitou. Některá ubytovací zařízení by mohla zvýšit úroveň poskytovaných služeb. Návštěvníci by měli širší nabídku ubytovacích zařízení podle svých požadavků.

Většinu návrhů na zlepšení služeb nejen v oblasti cestovního ruchu není možné realizovat z důvodu velkých finančních nákladů. Na vybudování, modernizaci či rozšíření lze získat finanční dotace z Evropské unie přes Regionální operační program NUTS 2 Jihovýchod, ale na jejich provoz již nelze získat žádné finanční příspěvky.

6. Analýza dílčích cílů

V této části se budeme zabývat analýzou jednotlivých dílčích cílů v oblasti přírodních předpokladů, kulturně-společenských předpokladů, historických předpokladů, infrastruktury a sportovního využití.

6.1. Analýza přírodních předpokladů

V této části budeme rozebírat přírodní podmínky a atraktivitu v mikroregionu Bystřice nad Pernštejnem. Jde především o klimatické poměry, hydrologické poměry, reliéf, flora a fauna, které přispívají k rozvoji cestovního ruchu v dané oblasti.

Klimatické poměry

Mikroregion Bystřice nad Pernštejnem se nachází v mírném pásu, z toho důvodu je podnebí drsnější a průměrná roční teplota se pohybuje pouze kolem +7°C. Mikroregion leží ve srážkovém pásmu od 600 mm do 680 mm. Počet letních dní je velmi malý asi 20–40, na rozdíl od toho počet mrazivých dní je až 120–140 a průměrný počet dní se sněhovou pokrývkou je 60–100. Mikroregion má vhodné klimatické podmínky pro celoroční provozování cestovního ruchu.

Hydrologické poměry

Vodní plochy

V mikroregionu se nachází 8 rybníků a velké množství malých rybníčků. Největší vodní plochou je Vířská přehrada, která bohužel nesmí být využívána k rekreaci, pouze jako nádrž na pitnou vodu. Ke koupání, provozování vodních sportů a rybaření jsou využívány především Skalský rybník (nejčistší, poměrně chladný s největší hloubkou 4 m a dlouhý asi 600 m) a Domanínský rybník (příměstské rekreační zařízení pro obyvatele Bystřice nad Pernštejnem s vodní plochou 18,2 ha) na řece Bystřici. Dalším rybníkem v blízkém okolí Bystřice je Argentina. V současné době je odbahňován, aby mohl opět plnit rekreační funkci. V blízkosti obce Strážek se nachází Mezibořský rybník (průtočný rybník s plochou 17,5 ha a průměrnou

hloubkou 4 m) na řece Libochůvce. Poslední dva větší rybníky Nohavice a Pílský rybník se nachází též v blízkosti obce Strážku.

Koupaliště

V mikroregionu se nachází celkem 8 koupališť. Nejnovější a největší koupaliště je vybudováno v Bystřici nad Pernštejnem. Skládá se z plaveckého bazénu (25 m), rekreačního bazénu se slanou vodou (s chrlíči, masážní stěnou a blowery) a z dětského bazénu (se skluzavkou a vodním hříbkem). Koupaliště je v provozu během letní sezóny za příznivého počasí. Vstupné se pohybuje okolo 30 Kč za 2 hodiny. Dále můžeme zmínit přírodní koupaliště v Dalečíně a hasičskou nádrž v Koroužném, které jsou plněny vodou z řeky Svratky. Bazén v Nyklovicích, koupaliště v Rožné, ve Štěpánově nad Svratkou, v Ubušínku a přírodní zatopený lom v Dolní Rožince.

Vodní toky

Jak již bylo uvedeno, mikroregion patří do úmoří Černého moře. Na území mikroregionu se nachází velké množství malých potůčků, které se ve většině případů vlévají do řeky Svratky, která je největší a nejdelší řekou v mikroregionu. Nachází se zde přibližně 14 větších potoků a jedna řeka. Svratka slouží především k rybaření a na některých místech je splavná pro vodáky. Ostatní říčky jsou příliš malé, na to aby byly využívány pro vodní sporty, a proto většina z nich slouží pouze k rybaření.

Reliéf

Jak již bylo uvedeno v kapitole č. 4.2., mikroregion se nachází v Hornosvratecké pahorkatině, která se dělí na Žďárské vrchy a na Nedvědicou vrchovinu. Žďárské vrchy zasahují do mikroregionu pouze částí na severozápadě, zbylá část je tvořena Nedvědicou vrchovinou. Nadmořská výška v mikroregionu se pohybuje od 500 do 700 m. Nejvyšší vrcholy Nedvědicé vrchoviny v severovýchodní části oblasti jsou Horní les (774 m) u Nyklovic, Kočičí kopec (756 m) u Sulkovce, Pavlův kopec (714 m) u Ubušínka, Zadní skála (712 m) u Karasína, Hromobitek (705 m) u Ubušínka, Sýkoř (702 m) u Skorotic a Zubštej (688 m) u Pivonic. K nejvyšším vrcholům Žďárských vrchů v severozápadní části oblasti patří Kamenice (780 m), Nové boudy (774 m) a Pletenice (734 m) u Lísku. Nejvyššími vrcholy Nedvědicé vrchoviny na jihu

Bystřicka jsou Babylon (732 m) u Lískovce, Kraví hora u Moraveckých Janovic a Dejmalka (601 m) u Bukova. Podstatná část Bystřicka leží v přírodním parku Svratecká hornatina, který byl vyhlášen v roce 1996. Jeho reliéf patří k nejčlenitějším částem Českomoravské vrchoviny. Na území parku je vyhlášeno celkem 38 maloplošných chráněných území. Na území mikroregionu je to NPP Švařec, PR Údolí Chlébského potoka. Vířská skalka a PP Nyklovický potok.

Mikroregion má krásný, zajímavý a různorodý reliéf s výbornými podmínkami k provozování zimních i letních sportů, k turistice a cykloturistice. Nabízí také množství skalních výběžků pro milovníky horolezectví.

Flora

Správní obvod města s rozšířenou působností Bystřice nad Pernštejnem měla k 1. 1. 2009 rozlohu 348 km² a tvoří 5% rozlohy kraje Vysočina. Lesní porost v mikroregionu tvoří 33% z celkové rozlohy. Z toho 85% tvoří jehličnany, 14% listnáče a 1% holina, viz příloha č. 11 V příloze č. 12, nalezneme tabulku s rozdělením lesních porostů podle kategorie a subkategorie. Z této tabulky zjistíme, že v mikroregionu se nachází pouze lesy hospodářské, ochranné a zvláštního určení, nikoli národní parky či národní přírodní rezervace.

Mezi chráněné stromy patří lípa v obci Chlum-Korouhvice a dvě velkolisté lípy v Lísku, které jsou staré přes 300 let. V Lísku nalezneme ještě chráněný javor klen starý 240 let. Památný buk na hranici Čech a Moravy s oltářem a hraničním kamenem v katastru obce Sulkovec. Nejstarším červeným tisem na Moravě je Pernštejnský tis pod hradem Pernštejn, který by podle pověsti měl být starý více než 1 000 let. V roce 2005 se stal Stromem roku. Podle legendy je strom spjatý s hradem. Když se něco stane s tisem, postihne hrad něco zlého. V průběhu posledních let jsme se o tom přesvědčili hned dvakrát. Poprvé se tisu ulomil jeden z vrcholů a na hradě se z nenadání propadla klenba. Na začátku dubna roku 2005 se stromu ulomila větev a v zápětí zachvátil část hradu rozsáhlý požár, který zničil hradní sýpku s cenným depozitářem.

V mikroregionu se nachází také vzácné rostliny, jako jsou bledule u Chlébského nebo hořce a vstavače nad Švařcem. Oblast kolem Švařce se stala Národní přírodní

památkou. Je to chráněná lokalita vstavačovitých rostlin. Na příkrých jižních svazích s pestrá geologickou skladbou se zachovala mozaika suchomilných travin a bylin podhorských luk a pastvin. Je to jedna ze dvou lokalit ohroženého švihlíčka krutiklasa v České republice.

Zdejší příroda je zajímavá a atraktivní pro pěší turistiku či cykloturistiku. Pro milovníky houbaření jsou vhodné zdejší lesy plné hub.

Fauna

V mikroregionu se nenachází žádné vzácné nebo ohrožené druhy zvířat. Můžeme zde vidět typickou lesní zvěř, vodní zvěř a ptactvo, se kterým se setkáme i v ostatních částech republiky. V oblasti se nachází pouze jedna malá Zoologická zahrada ve Westernovém městečku Šiklův mlýn. V zahradě můžete vidět koně, bizony, mini pony, lamy, kozy, pávy, muflony, paovce hřivnaté, mývala, prase, dikobraza, krkavce a stádo dobytka.

6.2. Analýza kulturně-spoločenských předpokladů

V této části se budeme zabývat kulturními objekty, zábavními zařízeními a společenskými akcemi pořádanými v mikroregionu Bystřice nad Pernštejnem.

Kulturní domy

V mikroregionu se nachází celkem 6 kulturních domů, které slouží ke společenskému vyžití rezidentů. Tyto zařízení nalezneme v Bystřici nad Pernštejnem, Dalečíně, Dolní Rožínce, Štěpánově nad Svratkou, Víru a Zvoli nad Pernštejnem. Kulturní dům v Bystřici nad Pernštejnem pořádá plesy, koncerty, divadelní představení a dětské diskotéky. Ostatní kulturní domy nabízí podobné akce, ale v menší míře.

V mikroregionu se nachází 2 ochotnické divadelní soubory, ve Víru a v Rozsochách. Nejstarší je ochotnický soubor ve Víru, působící již od roku 1908

a v současné době hraje více jak 20 divadelních představení ročně v obcích celého mikroregionu.

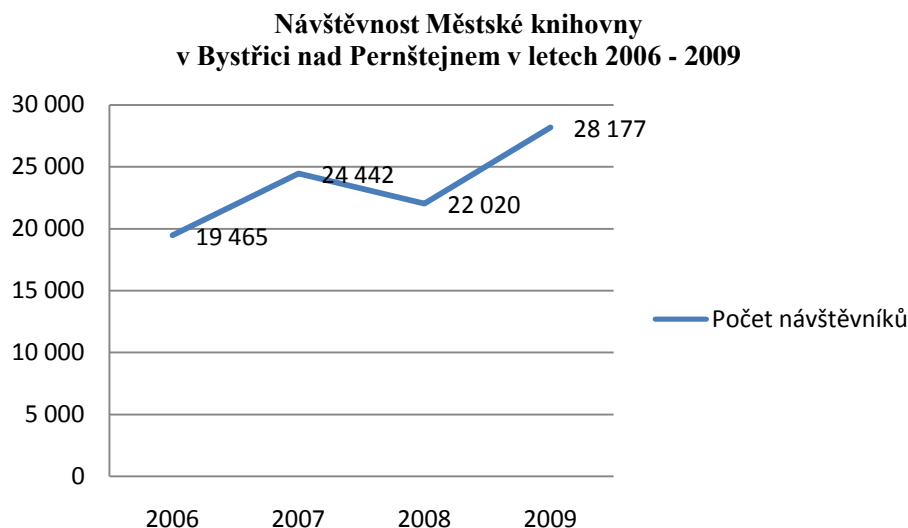
Kina

Celoroční provoz kina v mikroregionu nabízí pouze kulturní dům v Bystřici nad Pernštejnem, kde se nachází kinokavárna. Kinokavárna promítá jednou maximálně dvakrát za měsíc. Na začátku letních prázdnin můžeme navštívit letní kino v Dolní Rožínce v zámecké zahradě a poté v Bystřici nad Pernštejnem na fotbalovém hřišti.

Knihovny

V mikroregionu se nachází celkem 25 knihoven, které nabízí nejenom půjčování knih, ale také pořádání různých besed pro školy a veřejnost. V příloze č. 13 můžeme vidět statistické údaje za období 2006 – 2009 z Městské knihovny v Bystřici nad Pernštejnem. V grafu č. 62 vidíme návštěvnost Městské knihovny v Bystřici nad Pernštejnem za období 2006 – 2009.

Graf č. 62 Návštěvnost Městské knihovny v Bystřici nad Pernštejnem v letech 2006 - 2009



Zdroj: informace poskytl vedoucí Městské knihovny v Bystřici nad Pernštejnem paní Jitka Císárová

Z grafu můžeme vyčíst, že v roce 2009 bylo nejvíce návštěvníků od roku 2006 a to 28 177 a průměrná návštěvnost se v posledních letech pohybuje nad 20 000.

Muzea

V mikroregionu se nachází 4 muzea, 2 v Bystřici nad Pernštejnem, 1 v Dolní Rožínce a 1 ve Velkém Tresném. Největší z nich je Městské muzeum v Bystřici nad Pernštejnem, které prošlo rekonstrukcí a nachází se v prostorách bývalé radnice. Mezi stálé expozice muzea patří Přírodopisné sbírky, Historie města Bystřice nad Pernštejnem, Etnografie, zemědělství, řemesla, Štěpánovská litina, Hornická expozice a Archeologické sbírky. Mezi nové expozice můžeme zařadit Vývoj osídlení povodí Svratky, Uran na Vysočině, Geologický vývoj Bystřicka a Havírnú. Dále se zde nachází historické a národopisné sbírky, prostor věnovaný Gustavu Pflugovi Moravskému a obrazům akademického malíře Aloise Lukáška. V posledních letech se roční návštěvnost muzea pohybuje kolem 7 až 8 tis. návštěvníků. Muzeum je otevřeno celoročně kromě pondělí a v hlavní sezóně je otevřeno i o víkendech.

Dalším Bystřickým muzeem je soukromé Malé Muzeum Malých Motocyklů, které vystavuje motocyklové veterány značek TATRA, Velocette, Motom, Alcyon a Jawa. Muzeum je otevřeno celoročně ve středu, pátek, sobotu a neděli. V Dolní Rožínce je nově otevřené soukromé Muzeum veteránů, které bystrický majitel přestěhoval z hradu Bítov. Muzeum je otevřeno pouze v letní sezóně a jednotné vstupné je 30 Kč. Poslední muzeum regionu se nachází v obci Velké Tresné, které vystavuje fotografie a předměty týkající se historie obce a okolí, hornickou činnost a rozvoj průmyslové výroby.

Galerie

V mikroregionu se nachází 3 galerie. Dvě v Bystřici nad Pernštejnem a v obci Vír je Galerie na Bahnech, která vystavuje umělecká díla celoročně. Díky výborným přirozeným světelným podmínkám je umělci velmi vyhledávaná. Galerie DUNA_TRI je nekomerční projekt zaměřený na prezentaci tvorby studentů vysokých výtvarných škol z České republiky. Poslední galerie se nachází v nově rekonstruovaných půdních prostorech Městského muzea v Bystřici nad Pernštejnem.

Zábavné zařízení

Do zábavních zařízení byly zařazeny nejenom Strašidelný zámek DraXmoor a Westernové městečko Šiklův mlýn, ale také noční kluby. V mikroregionu se nachází 3 noční kluby a to 2 v Bystřici nad Pernštejnem a 1 ve Zvoli nad Pernštejnem. V Bystřici jde o Noční klub Ala a taneční klub Millenium. Ve Zvoli nad Pernštejnem je to disko klub v bývalém kulturním domě.

Strašidelný zámek DraXmoor

Strašidelný zámek DraXmoor se nachází v bývalé sýpce v Dolní Rožínce. V zámku můžete vidět strašidelnou expozici, čarodějnické lektvary, tajemné sklepení, kouzelnou obsluhu, pohádkové tržiště, dětský koutek, stylovou krčmu, 3D kino, strašidelný výtah, muzeum legend, skákací hrad a noční světelnou show. Zámek je otevřen pouze v letní sezóně, vstupné pro dospělé je 150 Kč a pro děti 90 Kč.

Westernové městečko Šiklův mlýn

Westernové městečko Šiklův mlýn je největší přírodní zábavní areál v České republice. V areálu se nachází westernové městečko, kde probíhají kromě pondělí atraktivní westernová vystoupení. Dále se zde nachází indiánská rezervace, ZOO, Rodeo Aréna, Aero Zóna se dvěma přistávacími dráhami pro ultra lehké letouny. Propříznivce adrenalinové zábavy je tu přichystaný Military & Off-Road, kde se můžete projet buď ve vlastním terénním vozidle, popřípadě si můžete zapůjčit čtyřkolku anebo se můžete projet v BVP. Tento areál je v provozu pouze v letní sezóně a výše ceny závisí na dohodě. Součástí areálu je hřiště na paintball, které je v provozu celoročně. V areálu můžete využít přírodní koupaliště biotop nebo projížďky na koních či v dostavníku. V areálu je možné strávit dovolenou, nachází se zde hotel, penzion, chatky a kemp. Šiklův mlýn nabízí letní tábory pro děti, ale také balíčky služeb specializované pro určité segmenty lidí. Základní vstupné pro návštěvníky areálu je 180 Kč na osobu. Areál je otevřený pouze v letní sezóně. Mapu areálu naleznete v příloze č. 14 a mapu Westernového městečka v příloze č. 15.

Společenské akce

Společenské akce si rozdělíme na akce pořádané v Bystřici nad Pernštejnem a na akce pořádané v mikroregionu.

Akce v Bystřici nad Pernštejnem

V dubnu a květnu jsou pořádány různé pochody, cyklovýlety a procházky po celém mikroregionu – Za krásami Vysočiny, Vírské výlety Františka Šťastného, Turistické vycházky s Orlem, Memoriál Zdeňka Vavříčka atd. Novodobou tradicí na Masarykově náměstí je jarní a podzimní zabijačka spojená s posezením u harmoniky. Na konci dubna se pořádá pálení čarodějnic se soutěží o nejkrásnější čarodějnici. Konec dubna je spojen se zahájením letní turistické a výherní akce „S Vodomilem Zubří zemí“, která nás provede krásami a zajímavostmi Bystřicka. Tradiční májovou akcí je celorepubliková přehlídka dětských pěveckých sborů Zpíváš, zpívám, zpíváme v kulturním domě. V červnu se koná několik koncertů z mezinárodního hudebního festivalu Concentus Moraviae. Koncerty se konají v kostele sv. Vavřince v Bystřici nad Pernštejnem, v kulturním domě případně v Městském muzeu v Bystřici nad Pernštejnem a na státním hradě Pernštejn. Začátek června je spjat s oslavami Dne dětí, do kterého je zapojeno celé město, okolí a místní sportoviště. Město se pravidelně zapojuje do celorepublikové akce Den bez aut, jehož součástí je bohatý program na Masarykově náměstí. Přes prázdniny se zde koná bystřický festival tzv. Bystřické léto. Jedná se o festival hudby, divadla a zábavy. Součástí je i bigbítový festival Pelíšek fest. Začátkem července funguje na fotbalovém stadionu letní kino. V srpnu se koná na náměstí Vavřinecká pouť se Slévárenským a sochařským sympoziem, kde se setkáváme s pracemi studentů uměleckých škol a umělců pracujících s kovem. Další akcí na náměstí pro obdivovatele historických automobilů je Classic Car Weekend, Příznivci sportu mohou navštívit různé turnaje na sportovištích města, např. turnaj ve streetbalu, fotbalu, plážovém volejbalu, tenisu, běhu a střelbě. V říjnu se na náměstí konají Bystřické hody, které jsou spojeny se stavěním máje, hodovým průvodem a tradičním ortelem. Prosinec je spojen s vánočním jarmarkem a Vánočním koledováním na náměstí. Konec roku uzavírá společná oslava Silvestra na bystřickém

náměstí. Celoročně jsou pořádány besedy s autory knih a osobnostmi kulturního a společenského života v Městské knihovně, koncerty a výstavy v Městském muzeu.

Akce v mikroregionu

Ostatní obce stejně jako Bystřice pořádají hody, poutě a jiné společenské akce. Nejzajímavější akce jsou Slavnosti pernštejnského panství začátkem července na státním hradě Pernštejn. Hasičské slavnosti v polovině srpna, jako poděkování hasičům, kteří zachránili hrad při požáru v roce 2005. V říjnu je možné zhlédnout v zpřístupněných hradních prostorách květinová aranžmá při akci Podzim na Pernštejně. Koncem roku je možné navštívit Vánoční jarmark na hradě. Další zajímavou akcí v regionu je Bitva o hrad Zubštejn, která se pořádá na zřícenině hradu Zubštejn o letních prázdninách. Historický jarmark s koncertem na zřícenině hradu je možné navštívit v Dalečíně.

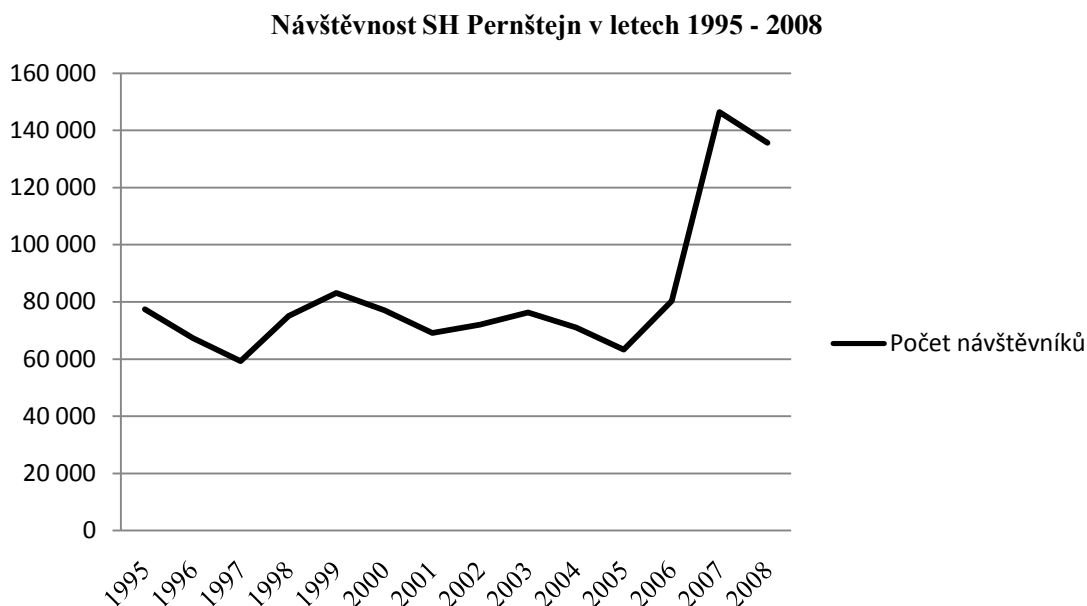
6.3. Analýza historických předpokladů

V této části se budeme zabývat historickými atraktivitami, především historickými stavbami v mikroregionu Bystřice nad Pernštejnem.

Hrady

Na území mikroregionu se v původním stavu dochoval pouze jeden hrad a to hrad Pernštejn (viz kapitola č. 4.5.1.). Pernštejn patří k nejkrásnějším a nejzachovalejším středověkým hradům v České republice. V mikroregionu patří k největším lákadlům pro turisty. Návštěvnost hradu v letech 1995 až 2008 můžete vidět v grafu č.... Hrad nabízí 4 prohlídkové trasy, základní trasu A (plné vstupné 90 Kč, omezená skupina 45 lidí) a výběrové trasy B, C a D, na které je nutné se předem objednat (vstupné 200 Kč, omezená skupina 10 lidí). Hrad je pro veřejnost otevřen od dubna do konce října.

Graf č. 63 Návštěvnost státního hradu Pernštejn v letech 1995 až 2008



Zdroj: DERNEROVÁ, H.: Profil návštěvníka hradu Pernštejn: bakalářská práce. Jihlava: Vysoká škola Polytechnická, katedra cestovního ruchu, 2009.

Zříceniny

V mikroregionu Bystřice nad Pernštejnem se nachází celkem 11 zřícenin. Z toho je 8 zřícenin hradů, které dotváří romanticko-historický ráz zdejší krajiny. Jde o zříceniny hradů Aueršperk, Pyšolec, Zubštejn, Dalečín, Rožná, Bukov-Lísek a Mítrov. Dále jde o 2 hradiska, Kozlov horní sídlo a Kozlov dolní sídlo. Poslední zříceninou je hájenka Mitrovských v Dolní Rožince. Veškeré zříceniny jsou turistům volně přístupné.

Tvrze

Jediná tvrz v mikroregionu, z které jsou zachovány alespoň terénní náznaky je tvrz Blažkov. Tvrz je ze tří stran obklopena hlubokým a širokým valem, který obtékají potoky.

Zámky

V mikroregionu se nachází 3 zámky. Zámek v Dalečíně byl v 19. století přestavěn na tyrolskou chatu a v současné době slouží jako obecní úřad. Zámek v Dolní Rožínce, byl v 18. století klasicistně přestavěn a sídlí v něm základní škola. Zámek Mitrov, byl v 19. století novogoticky přestavěn a v současné době se v něm nachází domov pro seniory.

Sakrální památky

V mikroregionu se nachází přibližně 17 kostelů, 11 kapliček, boží muky a mnoho litinových křížů. Nejvýznamnější kostely jsou sv. Vavřince v Bystřici nad Pernštejnem a kostelík sv. Michaela ve Vítochově, který byl podle legendy postaven na místě, kde vyrostly borovice kořeny vzhůru. Dalším je kostel sv. Václava ve Zvoli nad Pernštejnem, který byl postaven podle projektu italského stavitele Aichla Jana Blažeje Santiniho.

Lidová architektura

Velké množství staveb lidové architektury se zachovalo ve vesničce Ubušínek, která byla prohlášena za vesnickou památkovou zónu. Najdeme zde stavby dřevěné, kamenné, ale také z nepálených cihel. Ve Švařci se nachází šindelem krytá lávka, která byla prohlášena za technickou památku. Kaple Nesvětější trojice ve Švařci je postavena také ve stylu lidové architektury. Další dřevěné stavby se zachovaly i v mnoha dalších vesnicích po celém mikroregionu Bystřice nad Pernštejnem.

Rozhledny

V mikroregionu se nachází 2 rozhledny a jedna vyhlídka Marielaube z krásným výhledem na hrad Pernštejn. Jedna rozhledna se nachází v Karasíně v nadmořské výšce 707 m a je vysoká 30 m. Rozhledna je přístupná celoročně za příznivého počasí a je z ní krásný panoramatický výhled do okolí. Druhá rozhledna je na nejvyšším místě správního obvodu Bystřice nad Pernštejnem v Horním lese. Nachází se v nadmořské výšce 778 m a je vysoká 59 m. Je přístupná v letní sezóně. Nabízí nádherný

panoramatický výhled do okolí a za ideálních podmínek je možné spatřit Jeseníky s nejvyšším vrcholem Praděd, Kralický Sněžník a Krkonoše.

Přírodní scenérie

Lesopark Templ v Dolní Rožínce byl založen na konci 18. století hrabětem Janem Nepomukem Mitrovským. Ve své době patřil k nejkrásnějším lesoparkům na Moravě, ale do současné doby se zachovaly jen některé objekty. Nejnavštěvovanější je růžová klasicistní kaple s hrobkou Jana Nepomuka Mitrovského a empírový egyptský obelisk.

Ostatní

Replika vírského mlýnku nazvaného podle autora Navrátilův mlýnek najdeme ve Víru na konci Hrdé Vsi. Jde o dřevěný mlýnek s téměř 70 pohyblivými postavičkami poháněnými vodním proudem. Původní mlýnek je k vidění v Horáckém muzeu v Novém Městě na Moravě.

6.4. Analýza infrastruktury

V této části bude analyzována místní infrastruktura mikroregionu Bystřice nad Pernštejnem. Dělí se na základní a doplňkovou. Základní se bude zabývat ubytovacími zařízeními, stravovacími zařízeními a dopravní infrastrukturou. Doplňková se bude zabývat zprostředkovatelskými zařízeními, obchodními sítěmi, komunálními, finančními a ostatními službami.

Ubytovací zařízení

Návštěvníkům je k dispozici přibližně 50 ubytovacích zařízení v oblasti mikroregionu (viz příloha č. 16). Největší zastoupení má ubytování v soukromí (22). Následují penziony (12), hotely, ubytovny a kempy (5) a rekreační středisko (1). V tabulce č. 1 jsou uvedeny údaje o celkovém počtu ubytovacích zařízení podle druhu. U jednotlivých druhů je uveden celkový počet lůžek, celkový počet pokojů a průměrná cena za noc na osobu.

Tabulka č. 1 Počet ubytovacích zařízení v mikroregionu

Kategorie	Počet UZ	Počet Pokojů	Počet lůžek	Průměrná cena osoba/noc
Hotely	5	150	390	500 Kč
Ubytovny	5	81	260	200 Kč
Penziony	12	157	524	390 Kč
Kempy	5	111	250	340 Kč
Rekreační středisko	1	11	39	270 Kč
Ubytování v soukromí	22	67	277	470 Kč
Celkem	50	577	1 740	310 Kč

Zdroj: Vlastní šetření

Největší počet ubytovacích zařízení je v kategorii ubytování v soukromí (22). Nejvíce pokojů nabízí penziony (157), které také nabízí největší počet lůžek (524). Na základě průměrné ceny patří k nejdražším ubytovacím zařízením v mikroregionu hotely (500 Kč/osoba/noc).

Statistické údaje o počtu přenocování v ubytovacích zařízeních bohužel Turistické informační centrum v Bystřici nad Pernštejnem ani správa Mikroregionu Bystřicko nevede a ubytovací zařízení je neposkytují. Z tohoto důvodu není možné posoudit, zda je v mikroregionu dostatek ubytovacích zařízení.

Hotely

Všech pět hotelů nabízí nejen ubytování, ale také stravování v hotelové restauraci, salónek na konání různých soukromých nebo společenských akcí. Doplňkové služby jsou především zaměřeny na sportovní vyžití. Hotel Skalský dvůr je nejlépe vybavený pro konání menších konferencí. Nachází se zde plně vybavený konferenční sál a několik menších učeben.

Ceny za ubytování se pohybují od 250 do 767 Kč za osobu na noc.

Ubytovny

Většina ubytoven se nachází v Bystřici nad Pernštejnem, kde nabízí levné ubytování pro turisty. Ubytovna Pod Horou a Domov mládeže slouží v průběhu školního roku především pro ubytování studentů zdejší Střední a Vyšší odborné školy zemědělské. V období prázdnin je plně využívána turisty. Sport hotel je nově

vybudovaná ubytovna v blízkosti sportovní haly a koupaliště. Ubytování v Orlovně je nejlevnější ubytování, slouží k přnocování ve vlastním spacím pytli.

Cena za ubytování se pohybuje od 70 do 350 Kč za osobu na noc.

Penziony

V mikroregionu se nachází 12 penzionů. Některé z nich nabízí nejen ubytovací služby, ale také stravovací nebo doplňkové služby, jako jsou sportovní areály, posezení u grilu, půjčovny sportovního vybavení, především kol atd. Velmi zajímavé řešení pokojů má penzion U Lípy, např. podle ročního období nebo pokoje ve stylu Nebe, Peklo, Ráj atd.

Penziony v mikroregionu nabízí různou úroveň ubytování od níž je odvozena cena, která se pohybuje od 150 do 990 Kč za osobu na noc.

Kempy

V mikroregionu se nachází 5 kempů, které nabízí možnost ubytování v chatkách nebo ve vlastním stanu či karavanu. Některé kempy umožňují stravování v jídelně přímo v areálu. Ve Westernovém městečku je možnost ubytování v Tee-pee od 600 Kč za osobu na noc.

Ceny za ubytování jsou různé podle vybavení chatek, cena je od 150 do 800 Kč a v kempu od 50 do 90 Kč za osobu na noc.

Rekreační středisko

V mikroregionu se nachází pouze jedno rekreační středisko a to Čtyři Dvory, které je vhodné pro rodinnou rekreaci, podnikové akce nebo školní akce. Každý pokoj je vybaven kuchyňskou linkou. Klient má možnost stravování v místní nekuřácké jídelně. Po celém objektu je připojení k Wifi zcela zdarma. V objektu se nachází společenská místnost s barovým pultem. Okolo objektu je velká zahrada s dětským hřištěm.

Ubytování v soukromí

Ubytování v soukromí má největší zastoupení v mikroregionu. Jde o ubytování v samostatném objektu nebo majitel pronajímá několik pokojů ve svém domě.

Při ubytování v samostatném objektu je většinou nutné pronajmout celý objekt, nikoliv jen lůžko nebo pokoj.

Ceny se pohybují za lůžko od 150 do 500 Kč za osobu na noc, při pronájmu celého objektu od 1 000 do 2 000 Kč za noc.

Stravovací zařízení

V mikroregionu Bystřice nad Pernštejnem se nachází přibližně 55 stravovacích zařízení různých kategorií (viz příloha č. 17). Z tabulky č. 2 vidíme, že největší zastoupení mají hospody, hostince a pivnice (15). Následují restaurace (12), pohostinství a občerstvení (11), hotely a penziony, bary a cukrárny (9).

Tabulka č. 2 Počet stravovacích zařízení v mikroregionu Bystřice nad Pernštejnem

Kategorie	Počet stravovacích zařízení
Restaurace	12
Hotely a penziony	9
Bary a cukrárny	9
Pohostinství a občerstvení	11
Hospody, hostince a pivnice	15
Celkem	55

Zdroj: Vlastní šetření

Restaurace hotelu Angela se od roku 2010 změnila na pizzerii, která nabízí 20 druhů pizzy. V březnu 2010 v Bystřici nad Pernštejnem otevřela svůj provoz pizzerie Filisto s.r.o., která se specializuje na rozvoz pizzy. Filisto nabízí 30 druhů italské pizzy. Ve Slovácké chalupě můžeme ochutnat slovácké a staročeské speciality. Ostatní stravovací zařízení nabízí české, klasické a tradiční pokrmy. V období honů, je možnost si v některých stravovacích zařízeních pochutnat na zvěřinových specialitách.

Restaurace

V samotné Bystřici nad Pernštejnem se nachází 7 restaurací, které nabízí hotová jídla, minutky, teplé a studené pokrmy. Jídelní lístky restaurací Harenda, Club a vinárny Rozhledna jsou pravidelně aktualizovány a k nahlédnutí na webových stránkách města Bystřice nad Pernštejnem. Restaurace nabízí v letních měsících možnost venkovního posezení na zahrádkách.

Hotely a penziony

Jedná se o stravovací zařízení typu restaurace, které jsou součástí ubytovacího zařízení a slouží především hostům ubytovaným v daném zařízení.

Bary a cukrárny

V mikroregionu se nachází dostatek barů, jde především o sport bary nebo café bary. Které nabízí velký výběr alkoholických i nealkoholických nápojů a jednoduché studené pokrmy. Naopak zde máme nedostatek cukráren. Pro celý mikroregion připadá pouze jediná cukrárna Lucie na náměstí v Bystřici nad Pernštejnem.

Pohostinství a občerstvení

Jedná se především o rychlé občerstvení typů fast foodů. Tyto stravovací zařízení nalezneme v místech, kde je velká a častá koncentrace lidí. Jsou to občerstvení na náměstí, na nádražích nebo u sportovních areálů. Některé z těchto zařízení jsou otevřeny pouze v sezóně, např. občerstvení u sjezdovek pouze v zimní období, občerstvení na koupalištích pouze v letním období.

Hospody, hostince a pivnice

Tato kategorie má v mikroregionu největší zastoupení. Téměř každá menší vesnice v mikroregionu má nějakou malou hospůdku pro místní obyvatele. V přehledu jsem uvedla pouze ty hospody, které mohou navštívit i turisté. V těchto zařízeních se podávají většinou alkoholické nápoje popřípadě hotová jídla a studené pokrmy.

Zprostředkovatelské zařízení

V mikroregionu se nachází 5 cestovních agentur a 1 turistické informační centrum. Veškeré zprostředkovatelské zařízení najdete pouze v Bystřici nad Pernštejnem. Seznam zprostředkovatelských zařízení můžete vidět v tabulce č.3.

Tabulka č. 3 Seznam podniků zprostředkovávající služby v mikroregionu

Název	Místo	Webové stránky nebo kontakt
CA Markéta	Bystřice n./P.	www.dovolenalevneji.eu
CA SUNNY TOUR	Bystřice n./P.	www.sunnytour.cz
CA Věra Suchá	Bystřice n./P.	www.nejzajezdy.eu
Jiří Hanák	Bystřice n./P.	www.chorvatskohanak.cz
Dita Kaňková	Bystřice n./P.	kankova.dita@seznam.cz
Turistické informační centrum	Bystřice n./P.	www.info.bystricenp.cz

Zdroj: Vlastní šetření

Turistické informační centrum má sídlo na Masarykově náměstí v budově Městského muzea v Bystřici nad Pernštejnem. Poskytuje informace o okolí a městě Bystřice nad Pernštejnem. Provozuje internetovou kavárnu, vydává noviny Bystřicko, prodává turistické brožury a známky, suvenýry a poskytuje kopírovací služby. V tabulce č. 4 můžete vidět počet návštěvníků Turistického informačního centra od roku 2006 do roku 2009 a v grafu č. 64 v jednotlivých měsících.

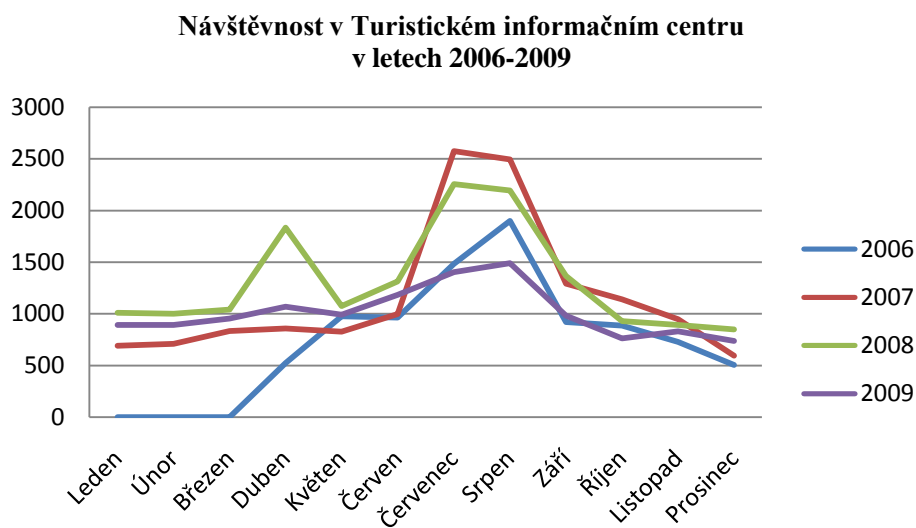
Tabulka č. 4 Počet návštěvníků Turistického informačního centra v Bystřici nad Pernštejnem v letech 2006-2009

Rok	Celkový počet návštěvníků	Turisti ze zahraničí
2006	8 877	66
2007	13 965	307
2008	15 750	155
2009	12 101	105

Zdroj: informace poskytl pracovník TIC v Bystřici nad Pernštejnem Ing. Hynek Jurman

Z tabulky můžeme vidět, že od roku 2006 do roku 2008 se počet návštěvníků v Turistickém informačním centru zvýšil téměř o 7 tis. návštěvníků. Naopak v roce 2009 se počet návštěvníků snížil téměř o 3,5 tis. návštěvníků. Důvodem může být současná ekonomická krize. Nejvíce zahraničních turistů měli v roce 2007.

Graf č. 64 Počet návštěvníků Turistického informačního centra v Bystřici nad Pernštejnem v jednotlivých měsících v letech 2006-2009



Zdroj: informace poskytl pracovník TIC v Bystřici nad Pernštejnem Ing. Hynek Jurman.

Z grafu vidíme, že nejvíce návštěvníků navštíví Turistické informační centrum v období letních prázdnin. Zatím nejvíce návštěvníků bylo v červenci a srpnu v roce 2007. Naopak nejméně návštěvníků je v prosinci v období vánočních prázdnin. Ale vůbec nejmenší počet návštěvníků bylo v dubnu roku 2006. Důvodem bylo stěhování Turistického informačního centra z budovy Městské knihovny do prostor nově zrekonstruované budovy Městského muzea. Městská knihovna měla turistické informační centru ve své kompetenci od jejich celorepublikového vzniku do března roku 2006.

Dopravní infrastruktura

V této části se budeme zabývat silniční, železniční a leteckou dopravou a s nimi spojenou dopravní infrastrukturou.

Silniční doprava

Přes mikroregion prochází kromě dálnic všechny typy silničních tříd. Nejbližší dálnice je dálnice D1 ve Velkém Meziříčí, která je z našeho mikroregionu pro

kamionovou dopravu velmi špatně přístupná. Již v minulém století byl navrhnout projekt propojit dálnici D1 s dálnicí D11, tato přípojka by vedla v blízkosti města Bystřice nad Pernštejnem. Město by tím získalo větší možnosti pro průmyslovou výrobu a také by se zvýšil počet pracovních míst v mikroregionu. Ale z důvodu finančních prostředků projekt, zatím nebyl zrealizován.

V příloze č. 18 naleznete seznam všech silnic v mikroregionu, jejich třídu, číslo a trasu kudy vedou přes mikroregion. Stav silnic na některých úsecích silnic v mikroregionu je ve výborném stavu, ale naopak na některých úsecích je v havarijním stavu. Silnice v mikroregionu jsou přehledně značené pro turisty z jiných oblastí. Na okraji silnice první třídy se nachází tabule upozorňující na turistické a historické zajímavosti v oblasti.

V mikroregionu se nachází 5 čerpacích benzinových pump. Přímo v Bystřici nad Pernštejnem jsou dvě ZDAR a LUKOIL, dvě v Dolní Rožínce čerpací stanice Čepro a Euro oil a jedna v Rožné. Benzinové pumpy nabízejí mimo pohonných hmot i prodej potravinářského a nepotravinářského zboží. Benzinová pumpa LUKOIL v Bystřici nad Pernštejnem nabízí také teplé občerstvení.

V mikroregionu se nachází podle mého názoru dostatek parkovacích míst. V Bystřici nad Pernštejnem bylo v loňském roce otevřené nové parkoviště nedaleko centra, aby se snížil počet automobilů parkujících na náměstí. Největší problém s parkováním je jako ve většině velkých měst v oblasti sídlišť, kde je velká koncentrace lidí a automobilů a malý počet parkovacích míst.

Všechny obce v mikroregionu jsou dostupné a minimálně jednou za den je zabezpečena hromadná autobusová doprava z Bystřice nad Pernštejnem, kterou zajišťuje společnost ZDAR a.s. Město Bystřice nad Pernštejnem je přímými spoji propojeno s centry jako např. Prahou, Brnem, Olomoucí apod. V mikroregionu se nachází 19 autodopravních společností, které zabezpečují osobní nebo nákladní dopravu.

Železniční doprava

Přes mikroregion prochází železniční trať č. 251, která je určena jak pro osobní tak i nákladní dopravu. Trať vede ze Žďáru nad Sázavou, kde je hlavní koridor Praha – Brno, přes Bystřici nad Pernštejnem do Tišnova, kde se opět napojuje na koridor Praha - Brno.

Letecká doprava

V Bystřici nad Pernštejnem se nachází malé soukromé letiště, určené pouze pro ultralehké letouny.

Obchodní síť

V mikroregionu se nachází přibližně 37 potravinářských prodejen. V samostatné Bystřici je to 19 prodejen. Jde o velké potravinářské řetězce jako je Albert, Penny Market, Jednota Velké Meziříčí a JeT s.r.o. nebo o malé soukromé obchodníky. Ve větších obcích se nachází minimálně jeden obchod s potravinářským a nepotravinářským sortimentem, případně je možnost nákupu v nedaleké Bystřici.

V mikroregionu se nachází kromě prodejen s potravinami také nepotravinářské, specializované do různých oblastí, např. elektroniky, zahrádkářských potřeb, drogerie, hraček, nábytku, textilu, obuvi atd. Podle mého názoru mají rezidenti a turisté široký sortiment zboží pro uspokojení základních potřeb.

Komunální, finanční a ostatní služby

Komunální služby

Komunální služby, mezi které patří veřejné osvětlení, čištění města, rozvod vody, plynu, elektřiny a dálkového topení v mikroregionu zabezpečují tyto společnosti: TS Města a.s., Povodí Moravy a.s., Vodárenská akciová společnost a.s., Vodárenská společnost a.s., E-ON Energie s.r.o., BOHEMIA ENERGY entity s.r.o., Bystřická tepelná s.r.o. atd.

Finanční služby

V mikroregionu finanční služby zabezpečuje celkem 14 společností viz tabulka č. 5 V tabulce můžeme vidět druh, místo, webovou stránku a počet bankomatů finančních institucí. V mikroregionu se nachází několik poradců od společností uvedených v tabulce, tak i dostatek soukromých subjektů, které zabezpečují daňové, účetní a další poradenství.

Tabulka č. 5 Seznam finančních podniků v mikroregionu Bystřice nad Pernštejnem

Druh	Název	Místo	Webové stránky	Bankomaty
Banka	Česká spořitelna	Bystřice nad Pernštejnem	www.csas.cz	1
Banka	Komerční banka	Bystřice nad Pernštejnem	www.kb.cz	1
Banka	GE Money Bank	Bystřice nad Pernštejnem	www.gemoney.cz	1
Spořitelna	Česká pošta	Bystřice nad Pernštejnem	www.postovnisporitelna.cz	1
Spořitelna	Českomoravská stavební spořitelna - poradci	Bystřice nad Pernštejnem, Rovečné	www.cmss.cz	-
Spořitelna	Raiffeisen stavební spořitelna	Bystřice nad Pernštejnem	www.rsts.cz	-
Spořitelna	Všeobecná stavební spořitelna KB	Bystřice nad Pernštejnem	www.vsskb.cz	-
Pojišťovna	VZP - úřadovna	Bystřice nad Pernštejnem	www.vzp.cz	-
Pojišťovna	Česká pojišťovna	Bystřice nad Pernštejnem	www.ceskapojistovna.cz	-
Pojišťovna	ČSOB	Bystřice nad Pernštejnem	www.csobpoj.cz	-
Pojišťovna	Generali pojišťovna	Bystřice nad Pernštejnem	www.generali.cz	-
Pojišťovna	Kooperativa	Bystřice nad Pernštejnem	www.kooperativa.cz	-
Pojišťovnictví	PETRAST	Bystřice nad Pernštejnem	-	-
Finance	Finance Albatros	Bystřice nad Pernštejnem	-	-

Zdroj: Vlastní šetření

Z tabulky můžete vidět, že všechny finanční podniky se nachází převážně ve městě Bystřice nad Pernštejnem. Ve městě se nachází 3 bankomaty jednotlivých velkých bankovních společností, které jsou zpřístupněny 24 hodin 7 dní v týdnu. Bankovní instituce také provozují služby směnářské. Podle mého názoru, mají rezidenti dostatečný výběr bank, spořitelen a pojišťoven, které mohou využít.

Ostatní služby

V mikroregionu základní zdravotní péči pro děti i dospělé zabezpečují lékaři v budově Polikliniky města Bystřice nad Pernštejnem, kde ordinují také ambulantní specialisté. Ve Víru, Štěpánově nad Svratkou a Dolní Rožínce se nachází zdravotní střediska pouze s praktickými lékaři. Ve městě jsou také veterinární ordinace. V obci Sejrek sídlí Terapeutická komunita, kde se věnují léčbě alkoholové a drogové závislosti. V oblasti se nachází 4 lékárny, z toho 3 v samotné Bystřici nad Pernštejnem a 1 v Dolní Rožínce.

Bezpečnostní služby v mikroregionu zajišťuje Hasičský záchranný sbor kraje Vysočina a Policie ČR se sídly v Bystřici nad Pernštejnem. Téměř všechny jednotlivé obce mikroregionu mají vlastní Sbor dobrovolných hasičů. V Bystřici nad Pernštejnem sídlí stanice Rychlé záchranné služby, která převáží pacienty do nemocnice v Novém Městě na Moravě, vzdálené přibližně 15 km od Bystřice.

V mikroregionu se nachází také ostatní služby, jako jsou kadeřnické salóny, sázkové kanceláře, autobazary, autoopravny, kosmetické salony apod.

6.5. Analýza sportovního vyžití

V této části se budeme zabývat jednotlivými druhy sportů, které lze v mikroregionu provozovat a sportovní infrastrukturou. Jednotlivé druhy sportů si rozdělíme na zimní a letní sporty, na individuální a kolektivní sporty.

Druhy sportů:

A) Zimní sporty

- Mikroregion má vhodné přírodní a klimatické podmínky pro provozování zimních sportů.

1. Individuální sporty

a) **Sjezdové lyžování** – v mikroregionu se nachází 6 lyžařských vleků s různými úrovněmi obtížnosti.

- **Lyžařský vlek – Dalečín:** délka 600 m, převýšení 105 m, umělé zasněžování, večerní osvětlení, 2 vleky typu – poma, Po-Čt 9 bodů = 1 jízda (11 jízd = 100 Kč), Pá-Ne, svátky a prázdniny 10 bodů = 1 jízda (10 jízd = 100 Kč), www.skidalecin.cz
- **Lyžařský vlek – Na Hoře v Bystřici nad Pernštejnem:** délka 320 m, převýšení 37 m, typ vleku – poma, umělé osvětlení, 10 jízd 40 Kč, www.e-vysocina.cz/cgi-bin/macro.file/vleky.mgr/VLEK?vlek=00002548
- **Lyžařský vlek – Vír:** délka 400 m, převýšení 70 m, typ vleku – kotva, celodenní permanentka 50 Kč, půldenní 30 Kč, www.e-vysocina.cz/cgi-bin/macro.file/vleky.mbr/VLEK?vlek=00002030
- **Lyžařský vlek a Ski areál – Karasín:** délka 550 m, převýšení 110 m, typ vleku – kotva, umělé zasněžování, noční osvětlení, lyžařská a snowboardingová škola, 1 jízda 15 Kč, 11 jízd 100 Kč a 23 jízd 200 Kč, www.karasin.cz
- **Lyžařský vlek – SK Věžná:** délka 400 m, umělé osvětlení, typ vleku – poma, cena 70 Kč za 12 jízd, www.vlek-vezna.cz
- **Lyžařský vlek – Kovářová:** délka 420 m, převýšení 100 m, typ vleku – poma, www.nedvedice.cz

b) **Běžecké lyžování**

Město Bystřice nad Pernštejnem od roku 2006 pravidelně v zimním období nechává upravovat rolbami běžecké trasy, které vedou z Bystřice na sever a severozápad, kde se napojují na síť běžeckých tratí Nového Města

na Moravě. Na křižovatkách jednotlivých tratí a na významných místech jsou umístěny turistické rozcestníky s oranžovými směrovkami. Od letošního roku je možné sledovat online pohyb rolby přes GPS. V příloze č. 19 jsou k vidění běžecké tratě na Bystřicku, Novoměstsku a Žďársku.

c) **Bruslení**

V mikroregionu v zimním období využívají milovníci bruslení buď zamrzlé rybníky a rybníčky nebo uměle vytvořené ledové plochy. Tyto plochy se nachází v Bystřici nad Pernštejnem na hřišti u budovy Sokolovny nebo v obci Vír na fotbalovém hřišti.

d) **Ostatní zimní sporty**

- **Motoskijöring** – tento druh sportu, kdy lyžař je tažen za crossovým motocyklem můžete provozovat nebo vyzkoušet v období leden a únor v Dalečíně, kde se pravidelně také konají závody.

- **Snowkiting** – tento nový druh adrenalinového sportu, kdy za pomoci tažného draka se snowboardista nebo lyžař uvádí do pohybu po sněhové pláni či zamrzlém jezeru, můžete provozovat na zdejších zasněžených planích.

- **Ledová stěna** – tato stěna se nachází v obci Vír a funguje pouze v zimním období. V letošním roce ji navštívilo přes 1 565 horolezců z celé České republiky. Stěna byla otevřena pouze o víkendech od 8 do 24 hodin a cena se pohybovala pro registrované horolezce 100 Kč/4 hodiny, neregistrovaní horolezci 150 Kč/4 hodiny a laická veřejnost (zapůjčení výstroje 250 Kč/ 4 hodiny, výstup 150 Kč/4 hodiny a asistent 500 Kč).

2. Kolektivní sporty

- Jediným kolektivním zimním sportem, který se dá v mikroregionu provozovat je hokej a to pouze za mrazivého počasí na zamrzlých rybnících či uměle zamrzlých plochách.

B) Letní sporty

- Mikroregion má také vhodné přírodní a klimatické podmínky pro provozování letních sportů.

1. Individuální sporty

a) Vodní sporty

- V mikroregionu se dá z vodních sportů provozovat především plavání a to v rybnících nebo uměle vytvořených koupalištích (viz kapitola č. 6.1.).
- Pod přehradní nádrží ve Víru je vytvořen umělý vodácký kanál, dlouhý 300 m a obsahuje 14 betonových překážek. Průtok se řídí dle provozu vodní elektrárny pod hrází, informace o aktuálním průtoku získáte na telefonním čísle tamního velína. Každoročně se zde konají závody ve vodním slalomu.

b) Ostatní sporty

- **Paintball** – hřiště se nachází v blízkosti Bystřice nad Pernštejnem a skládá se z dvou částí ze sportovní (kulisové balíky na poli) a military (dřevěné kulisy v lese), cena za vypůjčení zbraně, masky, rukavic a CO2 150 Kč, za oblečení 90 Kč a za kuličky 1,20-1,50 (dle odebraného množství), www.paintballbystrice.estranky.cz
- **Lanové centrum Siesta Park** – nachází se v Bystřici v prostoru bývalé bikrosové dráhy. Centrum je otevřené od dubna do září v sobotu a neděli a o letních prázdninách každý den v týdnu od 10 do 20 hodin. Centrum nabízí nízké lanové aktivity, vysoké lanové aktivity (sólo), vysoké lanové aktivity (tým), skoky a iniciativní překážky. Výše ceny závisí na výběru programu a pohybuje se od 170 Kč, více na www.siesta-park.cz.
- **Military and Off-Road** – se nachází ve Westernovém městečku Šiklův mlýn. Podle různých druhů vozidel je možné využít různé typy drah. Tyto

dráhy lze projet vlastním terénním vozem popřípadě zapůjčenými čtyřkolkami nebo BVP (bojovým vozidlem pěchoty). Výše ceny závisí na dohodě, více informací na www.western.cz.

2. Kolektivní sporty

- V mikroregionu lze provozovat tyto kolektivní sporty: basketbal, fotbal, florbal, házená, nohejbal, volejbal apod.

3. Cyklostezky, pěší stezky, hipostezky a výlety autem po okolí

a) Naučné stezky

- **Svratecká vodohospodářská naučná stezka** – trasa je dlouhá 16,1 km a vede z Dalečína okolo přehradní nádrže Víř do obce Švařec. Součástí stezky je 17 panelů s naučnými texty a grafickými materiály a 5 informačních panelů v obcích na trase. Na tuto stezku navazuje naučná stezka proti proudu říčky Bystřice, která vede z Bystřice nad Pernštejnem do Vířu a je zaměřena nejenom na vodohospodářství, ale také na ekologii a ochranu životního prostředí.
- **Mlynářská stezka** – cyklotrasa nadregionálního významu, která je zaměřena na historii mlynářství. Trasa je dlouhá 180 km a začíná v Novém Městě na Moravě a končí v rakouském městečku Hardegg

c) Cyklostezky

- **Santiniho stavby, Poltergeist a Divoký západ** – trasa je dlouhá 42 km a vede z Bystřice nad Pernštejnem do Rodkova – Horní Rožínky – Zvole – Olešínek – Bobrové – Mirošova – Blažkova – Western City – Blažkova – Dolní Rožínky – Bukova – Milasína – Rožné – Zlatkova a zpět do Bystřice nad Pernštejnem
- **Za Babou Jagou do Pohádky** – trasa je dlouhá 39 km a vede z Bystřice nad Pernštejnem do Bohuňova – Lísku – Jimramovských Pavlovic – Jimramova – Strachujova – Dalečína – Veselí – Hlubokého – Vířu a zpět do Bystřice nad Pernštejnem

- **Za mramorovou krásou** – trasa je dlouhá 43 km a vede z Bystřice nad Pernštejnem do Věchnova – Býšovce – Smrčku – Pernštejna – Nedvědice – Černvíru – Doubravníku – Nedvědice – Dolního Čepí – Ujčova – Štěpánova nad Svratkou – Koroužného – Víru a zpět do Bystřice nad Pernštejnem
- **Tam, kde je to „Z Ruky“!** – trasa je dlouhá 25 km a vede z Bystřice nad Pernštejnem do Věchnova – Býšovce – Smrčku – Pernštejna – Nedvědice – Černvíru – Skorotic – Křížovic – Skorotic – Černívru a Nedvědice
- **Navštivte Bránu nebes** – trasa je dlouhá 53 km a vede z Nedvědice do Černvíru – Doubravníku – Prudké – Borače – Štěpánovic – Předklášteří – Tišnova – Lomničky – Štěpánovic – Borače – Prudké – Doubravníku – Nedvědice – Smrčku – Býšovce – Věchnova a do Bystřice nad Pernštejnem
- **Za lidovou architekturou v kožiše** – trasa je dlouhá 43 km a vede z Bystřice nad Pernštejnem do Žďánic – Vítochova – Písečného – Janoviček – Bohuňova – Lísku – Jimramovských Pavlovic – Jimramova – Ubušína – Ubušína – Sulkovce – Nyklovic a Rovečného
- **Nádherná všehochuť** – trasa je dlouhá 52 km a vede z Rovečného do Víru – Koroužného – Štěpánova nad Svratkou – Ujčova – Dolního Čepí – Nedvědice – hradu Pernštejna – Pernštejnské vsi – Věžné – Rožné – Dolní Rožínky – Blažkova – Westernového městečka – Blažkova – Zvole – Horní Rožínky – Rodkova a do Bystřice nad Pernštejnem
- **Za pokladem barona Trenka** – trasa je dlouhá 70 km a vede z Bystřice nad Pernštejnem do Rodkova – Dolní Rožínky – Střítěže – Olší – Drahonína – Šafránkova mlýna – Drahonína – Olší – Litavy – Huslí – Litavy – Klokočí – Rakové – Sejrku – Nedvědice – Dolního Čepí – Ujčova – Štěpánova nad Svratkou – Lesoňovic a zpět do Bystřice nad Pernštejnem

d) Pěší trasy

- **Pivo nic kolem Pivonic?** – délka trasy je 15 km a vede z Bystřice nad Pernštejnem na zřícenině hradu Auešperk – zřícenině hradu Zubštejn a zpět do Bystřice nad Pernštejnem.

- **Z rozhledny k prastarému kostelíku** – trasa je dlouhá 19 km a vede z Bystřice nad Pernštejnem do Karasína – Vítochova – Žďánic – Dvořišť rozcestí a zpět do Bystřice nad Pernštejnem.
- **Z hradu na hrad** – trasa je dlouhá 26 km a vede z Bystřice nad Pernštejnem na zříceninu hradu Auešperk – do Pivonic – Víru – na zříceninu hradu Pyšolec – zříceninu hradu Zubštejn a zpět do Bystřice nad Pernštejnem.
- **Do údolí řeky Svatky** – trasa je dlouhá 23 km a vede z Bystřice nad Pernštejnem do Kozlova – Štěpánova nad Svatkou – Švařce – Koroužného – na zříceninu hradu Zubštejn – zříceninu hradu Auešperk a zpět do Bystřice nad Pernštejnem.
- **Kolem přehrady do Vítochova** – trasa je dlouhá 31 km a vede z Bystřice nad Pernštejnem směr Karasín – Vírská přehrada – Dalečín – Vítochov – Žďánice – Dvořiště rozcestí a zpět do Bystřice nad Pernštejnem.

e) Hipostezky

- **RANČ S** – stanice sídlí v obci Smrček a je především zaměřená na výcvik koní pro filmovou a kaskadérskou práci. V okolí se nachází různě náročné stezky v délce 5–20 km, především s typem povrchu lesních cest a luk. Cena ustájení 100 Kč a ubytování 250 Kč.
- **JK PERŠTEJN** – stanice se nachází v obci Smrček a je zaměřena na vozatajské disciplíny a chov kladrubských vraníků. Stezky jsou dlouhé a náročné podle přání klienta. Cena vyjížděky 150 Kč, ustájení 100 Kč a ubytování 250 Kč.
- **SEDLÁŘSTVÍ** – stanice se nachází v obci Horní Rozsička a je zaměřena na agroturistiku a jízdu v zápřeži. Stezka vede pouze po cestách vhodných pro bryčku. Cena vyjížděky 200 Kč, bryčka 600 Kč, ustájení (ohrada) 70 Kč a (box) 100 Kč.
- **JK SVOBODNÝ STATEK** – stanice se nachází v obci Blažkov a je zaměřena na agroturistiku, parawestern a sport handicapovaných. Rozmanité trasy dlouhé 3 – 30 km. Cena vyjížděky 180 Kč, ustájení 80 - 150 Kč a ubytování 30 – 50 Kč.

- **JEZDECKÝ ODDÍL JANOVIČKY** – stanice se nachází v obci Janovičky a je zaměřena na parkurové skákání, pořádání závodů v parkurovém skákání, výcvik koní a jezdců a agroturistiku. Výběr je z několika stezek: okolí Vírské přehrady do Dalečína, Domaninský a Skalský rybník, Šiklův mlýn, údolí Svatky a zřícenina hradu Zubštejn. Cena vyjížděky 150 Kč, ustájení 150 Kč a ubytování 100 Kč.
- **Jaroslav Procházka** – stanice se nachází v obci Dalečín a je zaměřena na agroturistiku a rehabilitaci. Rozmanité množství různě náročných a dlouhých tras. Cena vyjížděky 200 Kč, ustájení 150 Kč a ubytování 120 Kč.
- **Eva Navrátilová** – stanice se nachází v obci Rodkov a je zaměřena na agroturistiku a ozdravné pobyty koní. Rozmanité množství různě náročných a dlouhých tras. Cena vyjížděky 200 Kč a ustájení 80 Kč.
- **JK STATEK DOUBRAVKA** – stanice se nachází v obci Horní Rožinka a je zaměřena na chov welsch pony, výcvik a rekreační ježdění. Rozmanité množství různě náročných a dlouhých tras až do 50 km. Cena vyjížděky 220 Kč a ustájení 80 – 150 Kč.
- **JK MANSBERK** – stanice se nachází v obci Sejřek a je zaměřena na základní výcvik koní a jezdců, přípravu ke zkouškám, přepravu koní a projížďky kočárem. Délka a náročnost stezek podle přání klienta. Cena vyjížděky 250 Kč, bryčka dohodou a ustájení 100 Kč.
- **Miroslav Uskoba** – stanice se nachází v obci Zvole nad Pernštejnem a je zaměřena na agroturistiku. Rozmanité množství různě náročných a dlouhých tras. Cena vyjížděky 150 Kč a ustájení 100 Kč.
- **Školní statek při Střední Zemědělské škole** – stanice se nachází na Nových Dvorech, v okrajové části Bystřice nad Pernštejnem a je zaměřena na agroturistiku a parkurové skákání. Délka a náročnost tras podle přání klienta. Cena vyjížděky 250 Kč, týdenní kurz 1 000 Kč a ustájení 100 Kč.
- **JEZDECÝ KLUB JISKRA** – stanice se nachází v obci Dvořiště a je zaměřena na agroturistiku a rehabilitaci. Délka a náročnost tras podle přání klienta.

f) Výlety autem

- **Přes jeskyně do pivovaru** – trasa je dlouhá 110 km a vede z Bystřice nad Pernštejnem do Kunštátu – Rudky – Moravského krasu – Skalního Mlýna – Černé Hory – Lysic a zpět do Bystřice nad Pernštejnem.
- **Napříč Žďárskem a Přibyslavskem** – trasa je dlouhá 104 km a vede z Bystřice nad Pernštejnem do Nového Města na Moravě – Žďáru nad Sázavou na Zelenou Horu – Havlíčkové Borové – Přibyslavy na Žižkovo Pole a zpět do Bystřice nad Pernštejnem.
- **Za renesancí i do nebe** – trasa je dlouhá 117 km a vede z Bystřice nad Pernštejnem do Střážku – Velkého Meziříčí – na zřícenině hradu Dub – Tasova – Velké Bíteše – Tišnova – Doubravníku a zpět do Bystřice nad Pernštejnem.

Sportovní zařízení a zájmové spolky

V mikroregionu se nachází přibližně 10 sportovních zařízení typu hal a tělocvičen. Tyto haly ve většině případů slouží pro kolektivní sporty a atletiku.

Bystřice nad Pernštejnem

V Bystřici nad Pernštejnem jde především o novou sportovní halu. Uvnitř haly se nachází víceúčelová tělocvična s umělým povrchem o velikosti 47 x 24,7 m. Je zde centrální značení pro házenou, florbal, fotbal, volejbal, tenis, basketbal a samostatné značení pro badminton, volejbal a cvičné koše na basketbal. V hale také naleznete horolezeckou stěnu, která patří mezi čtyři nejtěžší stěny v České republice. Krytý bazén o velikosti 12,5 x 6,5 m s protiproudou, stěnovou masáží, blowerem a podvodním osvětlením. Velmi dobře vybavenou posilovnu se spinningovým kolem. V suterénu haly se nachází bar se dvěma bowlingovými a kuželkovými dráhami, kulečnický, biliard, dva fotbálky a squashový kurt. Hala je v provozu každý den od 7 do 22 hodin o víkendu od 9 do 22 hodin.

Součástí venkovního koupaliště je víceúčelové hřiště velikosti 36 x 18 m s umělou trávou se vsypem křemičitého písku a večerním osvětlením. Dvě hřiště na plážový volejbal a dva tenisové kurty.

V Bystřici nad Pernštejnem nalezneme také nové víceúčelové sportoviště Tomáše Dvořáka v blízkosti Základní školy na Nádražní ulici. Celkem se v Bystřici nachází 6 tělocvičen, sportovní hala, 4 hřiště a fotbalový stadion.

Mezi zájmové činnosti v Bystřici patří Aqua-Klub potápění Bystřice, ASK Bystřice nad Pernštejnem (oddíl florbalu), ASPV RYTMUS (oddíl kondiční gymnastiky pro ženy), Bikrosový klub, Cyklistický spolek Bystřice, Český rybářský svaz, FC Akademie Vysočina (klub sportovní kulturistiky), Horolezecký oddíl – LEZCI Z VYSOČINY, Jezdecký klub Jiskra (hipoterapie, jezdecký sport), Jezdecký klub Svobodný statek Blažkov (hipoterapie, výchova jezdců), Jezdecký klub Školní statek, Lanové centrum Sieasta, Letecký klub, MUSHERS CLUB Žďárské vrchy (závodní psí spřežení), Nohejbalový klub Voldán, Orel Jednota, Rytíři Země Zebra, Sportovní klub, Sportovně střelecký klub, Tenisový klub a TJ Sokol Bystřice nad Pernštejnem.

Mikroregion Bystřice nad Pernštejnem

Ve větších obcích mikroregionu se nachází venkovní „víceúčelová“ hřiště, která slouží pro sportovní vyžití rezidentů. V Dalečíně je nové víceúčelové hřiště, přístupné veřejnosti a lze zde provozovat basketbal, tenis, volejbal, florbal a malou kopanou. Obec Vír nabízí udržované fotbalové hřiště, tenisové kurty a hřiště pro volejbal. V obci Prosetín se nachází nově vybudované víceúčelové hřiště. Sportovní areál Borovinka se nachází v Domaníně a nabízí venkovní šachy, petanque, ruskou kuželnu, tenis, minigolf a plážový volejbal, více informací na www.oreltelnice.cz.

Společnost Adrex.cz se sídlem v obci Vír se zabývá extrémními sporty. Na jejích stránkách www.adrex.cz naleznete články, odkazy a tipy, kde který extrémní sport lze provozovat. Společnost se zabývá akcemi pro firmy a jejím cílem je sdružovat lidi s podobnými zájmy a představami jak trávit volný čas. Pro firmy nabízí 3 kategorie akcí, které mohou realizovat v České republice nebo v zahraničí:

- a) Voda – v rámci tohoto programu mohou využít potápění, kajaky, rafting nebo kiteboarding.
- b) Země - v rámci tohoto programu mohou využít horolezectví, canyoning, paintball, lyže a heliskiing.
- c) Vzduch – v rámci tohoto programu mohou využít tandemové seskoky, paragliding, propagační seskoky, lety balonem, vyhlídkové lety a bungee jumping.

Společnost dle přání klientů může zajistit kompletní přípravu a realizaci akce, včetně ubytování, dopravy a dalších služeb (catering, filmové projekce, ozvučení, filmovou dokumentaci a fotodokumentaci), cenová kalkulace je připravena na základě vybraného programu a jeho náročnosti.

7. Nevyužitý potenciál

V této části se budeme zabývat druhým hlavním cílem bakalářské práce a to vyhledáváním nevyužitého potenciálu v mikroregionu Bystřice nad Pernštejnem.

Hlavní problém v mikroregionu je dopravní infrastruktura, která je na mnoha místech v havarijním stavu a je vhodná pouze pro terénní vozy. Kraj Vysočina sice získává vysoké dotace na opravy silnic, ale ty jsou opravovány a modernizovány většinou v oblastech Žďáru nad Sázavou, Jihlavy, Telče a Pelhřimova. Na opravy komunikací severovýchodní části kraje Vysočina většinou zbývají minimální finanční prostředky. Tyto nekvalitní komunikace brzdí rozvoj nejen cestovního ruchu, ale i průmyslu v oblasti.

Nejdříve se zaměříme na nevyužitý potenciál v samotném městě Bystřice nad Pernštejnem. Podle mého názoru město Bystřice nad Pernštejnem využívá veškerý svůj realizovatelný potenciál. Po vybudování a zrealizování všech svých projektů bude plně využit jeho potenciál. Jeho nevyužitý potenciál můžeme vyhledat pouze ve službách a zařízeních nejenom z oblasti cestovního ruchu, které nevyžívají veškeré svoje možnosti a prostory k jejich rozvoji. Ale jak již bylo uvedeno, Bystřice nemůže plně využívat veškeré prostory z důvodu vysokých nákladů na jejich provoz.

Nevyužitý potenciál najdeme především mimo Bystřici nad Pernštejnem, kde se dají rozvíjet další a nové formy sportu. Díky krásné a téměř nedotčené přírodě jsou podmínky pro další rozvoj turistiky a cykloturistiky. Z těch nových forem sportu jde především o horské koloběžky, landkiting (mountainboard – prkno na terénních kolečkách tažené vzdušným drakem „kitem“) apod.

8. Návrh produktového balíčku

V mikroregionu produktové balíčky nabízí Turistické informační centrum v Bystřici nad Pernštejnem a Westernové městečko Šiklův Mlýn. Turistické informační centrum nabízí letní balíček služeb a zimní sportovní balíček služeb. Westernové městečko Šiklův Mlýn nabízí tyto produktové balíčky: „Amazonka“ – wellness pobyt pro aktivní ženy, „Rančeři“ – rekreační pobyt pro rodiny s dětmi, „Old Shatterhand“ – relaxační pobyt pro seniory, „Indiana Jones“ – adrenalinový pobyt pro pravé muže a „Mustang“ – tréninkový pobyt pro milovníky koní.

Z dotazníkového šetření vyplývá, že mikroregion nejčastěji navštěvují mladí lidé a rodiny s dětmi, kteří se věnují nejvíce zimním sportům, turistice a cyklistice. Z toho důvodu by měl být balíček služeb vytvořen pro tento segment turistů, kteří tvoří největší potenciální počet turistů v oblasti. Z důvodu stále rostoucího počtu starších lidí oproti mladým lidem a také z důvodu fyzických možností seniorů, kteří se většinou nemohou zúčastnit zahraničních zájezdů, bude tento produktový balíček vytvořen pro aktivní seniory. Předpokládám, že v budoucnu budou největší podíl turistů tvořit starší lidé a z toho důvodu by se měl především domácí cestovní ruch rozvíjet hlavně pro tento segment

Produkt:

Název balíčku služeb „Nordic Walking okolím Bystřice nad Pernštejnem“ bude především určen pro aktivní seniory. Pobyt bude v délce 7 dnů v letním období od června do září. Při celodenních vycházkách budou klienti pod odborným dohledem lektora Nordic Walkingu, který bude současně průvodcem po okolí. Součástí balíčku bude ubytování, stravování a vstupy. V ceně balíčku není zahrnuta doprava. V případě, že účastníci nevlastní Nordic Walkingové hole, lze je zapůjčit přímo od lektora.

V průběhu letních prázdnin probíhá v Bystřici nad Pernštejnem „Bystrické léto“, které je spojeno s divadelními a hudebními vystoupeními především na Masarykově náměstí. Tyto představení v průběhu pobytu lze navštívit.

Doprava:

Dopravu si budou zájemci zajišťovat individuálně. Bystřice nad Pernštejnem je dostupná jak vlakem, autobusem tak i automobilem. Pouze v případě zájmu nebo většího počtu zájemců lze objednat minibus nebo autobus.

Ubytování:

Zájemci budou mít možnost si vybrat ze tří ubytovacích zařízení různé cenové a druhové kategorie, z penzionu Hotelovka, Turistické ubytovny a Hotelu Angela. Penzion Hotelovka se nachází přibližně 10 minut pěší chůze od centra města a nabízí dvou a třílůžkové pokoje s vlastním sociální zařízením, s televizí a ledničkou na pokoji. Turistická ubytovna se nachází přibližně 5 minut pěší chůze od centra města a nabízí jedno, dvou a více lůžkové pokoje s vlastním sociálním zařízením, společenskou místnost s televizí a vířivku. Hotel Angela se nachází na Masarykově náměstí a nabízí dvoulůžkové pokoje s vlastním sociálním zařízením, s telefonem a satelitní televizí.

Stravování:

Bude se jednat o plnou penzi a stravovat se budou v restauracích ubytovacích zařízení. V případě celodenních výletů budou obědy zajištěny v restauracích v okolí Bystřice. Penzion Hotelovka nabízí stravování v nekuřácké jídelně s možností výběru alespoň ze dvou jídel. Turistická ubytovna nabízí stravování ve vlastních prostorách a Hotel Angela nabízí stravování ve vlastní restauraci s širokým výběr jídel.

Druhý den při návštěvě zříceniny hradu Zubštejn bude občerstvení zajištěno na nádvoří, kde přes letní sezónu je v provozu stánek s občerstvením. Čtvrtý den bude oběd zajištěn v Zámecké restauraci v Dolní Rožince a šestý den při prohlídce státního hradu Pernštejn bude oběd v Hradním restaurantu starého pana Viléma. V případě většího počtu účastníků bude v Zámecké restauraci a v Hradním restaurantu starého pana Viléma objednáno pro všechny stejné menu.

Vstupy:

Součástí balíčku jsou vstupy do Městského muzea v Bystřici nad Pernštejnem, Malého Muzea Malých Motocyklů v Bystřici nad Pernštejnem, Muzea veteránů v Dolní Rožínce, státního hradu Pernštejn, venkovního koupaliště a solné jeskyně.

Lektor/průvodce:

Lektor první večer seznámí účastníky podrobněji s Nordic Walkingem. Během vycházek bude správné používání Nordic Walkingových holí pod odborným dohledem lektora a jako průvodce také provede a seznámí účastníky se zajímavostmi města a okolí.

Program:

1. Den – v průběhu dne příjezd do Bystřice nad Pernštejnem, ubytování v ubytovacím zařízení a v podvečer posezení s lektorem ve společenské místnosti předem vybraného ubytovacího zařízení, který účastníky seznámí s Nordic Walkingem.
2. Den – po snídani společný odchod z Masarykova náměstí směrem přes Valchu na zříceninu hradu Zubštejn. Po prohlídce zříceniny bude občerstvení a krátký odpočinek na nádvoří bývalého hradu. Po odpočinku je možnost návratu do Bystřice nad Pernštejnem přes zříceninu hradu Auešperk.
3. Den – bude relaxační, dopoledne návštěva Městského muzea v Bystřici nad Pernštejnem a odpoledne relaxace na koupališti a návštěva solné jeskyně. V případě zájmu projížďka na koni, popřípadě návštěva lanového centra nebo sportovní haly (bowling, squash, kuželky, horolezecká stěna).
4. Den – po snídani odjezd autobusem do Dolní Rožinky a procházka v Lesoparku Templ se zastávkou na oběd v Zámecké restauraci v Dolní Rožínce. Po procházce lesoparku návštěva Muzea Veteránů a poté odjezd do Bystřice nad Pernštejnem.

5. Den – bude opět relaxační, dopoledne návštěva Malého Muzea Malých Motocyklů a odpoledne relaxace na koupališti a návštěva solné jeskyně. V případě zájmu projížďka na koni, popřípadě návštěva lanového centra nebo sportovní haly (bowling, squash, kuželky, horolezecká stěna).

6. Den – po snídani odjezd vlakem směrem do Nedvědice, po staré cestě zvané „Kamenice“ výšlap kolem tisíciletého tisu na státní hrad Pernštejn. Prohlídka hradu a poté oběd v Hradním restaurantu starého pana Viléma na nádvoří hradu Pernštejn. Po občerstvení se vydáme krátkou lesní procházkou na místní vyhlídku „Marielaube“, odkud je nádherný výhled na hrad Pernštejn. Odtud se poklidným tempem vrátíme do Nedvědice na vlakové nádraží.

7. Den – v průběhu dne odjezd z Bystřice nad Pernštejnem.

9. Marketingový mix

9.1. Product

Produktem bude navržený balíček služeb z kapitoly č. 8 nazvaný „Nordic Walking okolím Bystřice nad Pernštejnem“, který je určen především aktivním seniorům.

9.2. Place

Produkt se bude distribuovat v Turistických informačních centrech na území České republiky a v pobočkách cestovní kanceláře Atis, která je především specializovaná na domácí cestovní ruch. U cestovní kanceláře Atis, bude možnost si produkt zakoupit i prostřednictvím jejich webové stránky.

9.3. Price

Produktu „Nordic Walking okolím Bystřice nad Pernštejnem“ bude stanovena předběžná kalkulace na jednu osobu. Součástí produktu je ubytování, stravování a vstupy.

Ubytování:

Klienti si budou moci vybrat ze tří ubytovacích zařízení, která se nachází přímo v Bystřici nad Pernštejnem. Ubytovací zařízení se liší kategorií, nabídkou služeb a cenovou třídou.

Penzion Hotelovka

- Dvoulůžkový pokoj – cena za 1 osobu na noc..... 290 Kč
- Cena při delším pobytu jak 3 dny za osobu na noc..... 250 Kč
- Balíček služeb je na 6 nocí.....**1 500 Kč**

Turistická ubytovna

- Dvoulůžkový pokoj - cena 4 a více nocí na osobu (PP)...450 Kč
- Balíček služeb je na 3 nocí (PP).....**1 350 Kč**

- Dvoulůžkový pokoj – cena 4 a více nocí na osobu (HP)...380 Kč
- Balíček služeb je na 3 nocí (HP).....**1 140 Kč**

- **Celkem.....2 490 Kč**

Hotel Angela

- Jednolůžkový pokoj – cena za pokoj na noc.....450 Kč
- Balíček služeb je na 6 nocí (v ceně snídaně).....**2 700 Kč**

- Dvoulůžkový pokoj – cena za pokoj na noc.....850 Kč
- Balíček služeb je na 6 nocí (v ceně snídaně).....5 100 Kč

Stravování:

Klienti budou mít objednány 3 dny plnou penzi ve vybraném ubytovacím zařízení a 3 dny polopenzi. Je to z důvodu 3 celodenních výletů, kdy bude občerstvení v jiných stravovacích zařízeních.

Penzion Hotelovka

- Cena za 3 dny plné penze.....300Kč
- Cena za 3 dny polopenze150Kč
- **Celkem.....450 Kč**

Turistická ubytovna

- Má již v ceně ubytování i stravování

Hotel Angela

- Cena za 3 dny plné penze.....360 Kč
- Cena za 3 dny polopenze..... 180 Kč
- **Celkem.....540 Kč**

Zámecká restaurace v Dolní Rožínce

- Cena na 1 osobu za menu..... 150 Kč

Hradní restaurant starého pana Viléma

- Cena na 1 osobu za menu.....150 Kč

Vstupy:

V ceně balíčku jsou vstupy níže uvedených zařízení. V případě zájmu o projížďku na koni, návštěvy lanového centra popřípadě sportovní haly (bowling, kuželky, squash, horolezecká stěna) si klient hradí osobně.

Městské muzeum v Bystřici nad Pernštejnem

- Cena na osobu – plné vstupné.....30 Kč
- Cena na osobu – poloviční vstupné.....15 Kč

Malé Muzeum Malých Motocyklů v Bystřici nad Pernštejnem

- Cena na osobu.....30 Kč

Státní hrad Pernštejnske

- Cena na osobu – plné vstupné.....90 Kč
- Cena na osobu – důchodci.....70 Kč

Muzeum Veteránů v Dolní Rožínce

- Cena na osobu.....30 Kč

Venkovní koupaliště v Bystřici nad Pernštejnem

- Cena na osobu na den..... 60 Kč

Solná jeskyně v Bystřici nad Pernštejnem

- Cena na osobu..... 120 Kč
- Cena na osobu – důchodci..... 100 Kč

Předběžná kalkulace:

Podle výběru ubytovacího zařízení budeme mít 3 předběžné kalkulace pro seniory na daný produkt.

1. Penzion Hotelovka.....2 555 Kč
2. Turistická ubytovna.....3 095 Kč
3. Hotel Angela – jedno lůžkový pokoj.....3 845 Kč

9.4. People

Podle HESKOVÉ (2006: 146) člověk vystupuje ve dvou podobách, a to jako zaměstnanec a jako zákazník (klient). Při výběru pracovníků je nutné si uvědomit, že z důvodu nehmotnosti služby se stává zaměstnanec součástí nabízené služby. Pro úspěšnou realizaci je rozhodující jak kvalita služby, tak způsob chování pracovníků (mnohdy je chování pracovníka ještě důležitější, než kvalita služby samotné).

V našem případě zákazníky budou převážně aktivní senioři nebo i mladší lidé, kteří by si rádi vyzkoušeli nový druh sportu, popřípadě ti, kteří si ho již oblíbili.

V případě zaměstnanců jde o pracovníky zařízení zabývající se službami, tzn. ubytovací zařízení, stravovací zařízení apod. Hlavní důraz bude kladen na lektora průvodce, který bude muset mít odbornou zkoušku z Nordic Walkingu, znát podrobně mikroregion Bystřice nad Pernštejnem, umět pracovat s lidmi, převážně staršího věku apod.

9.5. Promotion

Mezi nástroje promotion patří reklama, publicita, public relations, osobní prodej a podpora prodeje. V našem případě se budeme zabývat pouze jedním nástrojem promotion a to reklamou.

Produkt bude propagován v Turistických informačních centrech pomocí propagačních materiálů Mikroregionu Bystřicko v tištěné podobě. Turistické informační centrum v Bystřici nad Pernštejnem bude tento produkt také propagovat na svých internetových stránkách a na oficiálních stránkách města Bystřice nad Pernštejnem. Dále bude propagován na webových stránkách České asociace Nordic Walkingu. V cestovní kanceláři Atis, bude propagován jak na internetových stránkách, tak v tištěné podobě v jednotlivých pobočkách cestovní kanceláře.

Tento produkt se bude také propagovat na veletrhu cestovního ruchu GO a Region Tour v Brně, kterého se každoročně zúčastňuje Turistické informační centrum.

9.6. Packaging

Jak již bylo uvedeno balíček je pro aktivní seniory a je specializován na Nordic Walking. „Nordic Walking (doslovně přeloženo severská chůze) je běžná chůze se speciálními hůlkami. Kolébkou tohoto nového sportovního odvětví je nazýváno Finsko. Vlna nadšení se rozšířila po celé Skandinávii, do střední a jižní Evropy a do USA. Nordic Walking je možné provozovat celý rok, kdekoliv a ve všech věkových a výkonnostních skupinách, protože jeho sportovní úroveň lze velice lehce přizpůsobit vlastní sportovní úrovni. Jeho technika se blíží technice při klasickém běhu na lyžích.

Nordic Walking:

- zvyšuje tepovou frekvenci o 5 – 17 tepů za minutu (běžná chůze představuje přibližně 130 srdečních tepů za minutu, chůze s holemi – Nordic Walking až 147 tepů za minutu, tepová frekvence se zvyšuje až o 13%)

- zvyšuje tělesnou spotřebu kalorií díky pohybu s holemi o průměrně 20% ve srovnání s normální chůzí
- může zvýšit tělesnou spotřebu kalorií až o 46%
- uvolňuje svalové napětí v oblasti zádových a ramenních svalů
- zvyšuje významně pohyblivost páteře
- zapojuje do pohybu a tím také posiluje 90% svalů v těle
- šetří klouby a kolena
- snižuje zátěž kolen u osob s nadváhou
- spaluje až 400 kalorií za hodinu (ve srovnání s pouhými 280 kaloriemi za hodinu při normální chůzi)
- dodává díky pohybu s holemi jistotu na hladkém a klouzavém povrchu

Nordic Walking zlepšuje kondici, posiluje svalstvo horní části těla a nohou a zlepšuje celkovou pohyblivost a krevní oběh.“ (http://www.czech-nordicwalking.com/index.php?option=com_content&view=article&id=72:nordic-walking&catid=30:clanky&Itemid=63, staženo dne 02. 04. 2010)

9.7. Partnership

Půjde o vertikální spolupráci, kde poskytovatelé služeb budou dodavatelé (ubytovací, stravovací, kulturně historický a sportovní zařízení) a distributoři (Turistické informační centra a pobočky cestovní kanceláře Atis) budou zprostředkovatelé. Spolupráce bude založena na smluvních vztazích mezi jednotlivými poskytovateli služeb. Na základě smluvních vztahů lze vyjednat z dodavateli příznivější ceny pro účastníky tohoto produktu.

9.8. Programing

Cílem programingu je využít danou oblast i mimo sezónu. Navrhnutý balíček služeb lze nabízet i pro zimní sezónu. Kdy místo Nordic Walkingu po okolí budou nabízeny výlety na lyžích. Bystřice nad Pernštejnem má v zimních měsících upravené běžecké stopy, které jsou propojeny s běžeckými stopami správního obvodu Nově Město na Moravě a správního obvodu Žďár nad Sázavou (viz kapitola č. 6.5.).

10. Závěr

Hlavním cílem bakalářské práce bylo provedení analýzy mikroregionu Bystřice nad Pernštejnem z hlediska jeho využití v cestovním ruchu. Analýzy byly provedeny v oblasti přírodních předpokladů, kulturně-spoločenských předpokladů, historických předpokladů, infrastruktury a sportovního vyžití. Z analýzy vyplývá, že mikroregion nabízí širokou škálu služeb nejenom v oblasti cestovního ruchu a vhodné klimatické a přírodní podmínky pro provozování celoročního cestovního ruchu. Z hlediska sportu nabízí poměrně moderní infrastrukturu a z hlediska ostatních služeb standardní úroveň infrastruktury. V oblasti dopravy by se měla infrastruktura výrazně zlepšit a především by se měla zlepšit aktualizace informací na webových stránkách Turistického informačního centra a města Bystřice nad Pernštejnem.

Na základě analýzy byl vyhledán nevyužitý potenciál, který byl druhým cílem bakalářské práce. V samotné Bystřici nad Pernštejnem po zrealizování všech projektů bude hlavní potenciál dle mého názoru plně využit. Bystřice nad Pernštejnem slouží především jako tranzitní město, kde se turisté zdrží pouze na krátkou zastávku při cestě na státní hrad Pernštejn. Cílem města je udržet turisty na delší dobu pobytu a stát se destinací pro rekreační pobyt brněnské aglomerace. Nevyužitý potenciál nalezneme mimo město Bystřici nad Pernštejnem v krásné a téměř nedotčené krajině, kde je možné dále rozvíjet turistiku, cykloturistiku a nové formy sportu.

Součástí práce bylo provedení terénního šetření formou dotazování. Cílem šetření bylo zjištění, zda je mikroregion pro turisty a rezidenty atraktivní nebo neatraktivní, z jakých důvodů a zda jsou uspokojeni nabízenými službami v oblasti. Na základě šetření byla navržena opatření, kterými by se měly tyto služby vylepšit. Většinu návrhů na zlepšení služeb nejen v oblasti cestovního ruchu není možné realizovat z důvodu velkých finančních nákladů. Na vybudování, modernizaci či rozšíření lze získat finanční dotace z Evropské unie přes Regionální operační program NUTS 2 Jihovýchod, ale na jejich provoz již nelze získat žádné finanční příspěvky.

Poslední částí bakalářské práce bylo navrhnutí produktového balíčku služeb a vytvoření jeho marketingového mixu. Název balíčku je „Nordic Walking okolím Bystřice nad Pernštejnem“. Balíček byl vytvořen pro aktivní seniory a je zaměřen, jak již vyplývá z názvu balíčku na Nordic Walking, neboli severskou chůzi za pomoci speciálních Nordic Walkingových holí. Balíček je vytvořen na 7 dní a cena se pohybuje mezi 3 až 4 tis. Kč. Bude distribuován přes Turistická informační centra a cestovní kancelář ATIS. Propagován bude v tištěné a internetové podobě na stránkách TIC, CK ATIS, České Asociace Nordic Walkingu a na veletrhu cestovního ruchu GO a Region Tour v Brně. Z ekonomického hlediska by produktový balíček „Nordic Walking okolím Bystřice nad Pernštejnem“ mohl do budoucna zvýšit počet turistů v oblasti mikroregionu. V návaznosti na zvýšení turistického ruchu v oblasti by došlo na zvýšení tržeb místních obchodníků a podnikatelů v oblasti služeb, zvýšení počtu pracovních míst nejen v oblasti cestovního ruchu a na základě těchto faktorů se zvýší životní úroveň obyvatel mikroregionu Bystřice nad Pernštejnem.

11. Summary

The main objective of this thesis was an analysis of micro-region Bystřice nad Pernštejnem and an usage of data assimilation in the tourism. The analyses were performed by natural elements, cultural and social assumptions and historical assumptions, infrastructure and sporting facilities. The analysis shows that this micro-region offers a wide range of services, not only in tourism and in the suitable climate, but in the natural conditions for conducting the year-round tourism. It offers in the term of sport relatively the modern infrastructure and in the term of other infrastructure it offers a level service of standard. In the field of transport infrastructure it should be improved significantly and particularly it should be improved by the updating of information at the website of the Tourist Information Centre and at the town Bystřice nad Pernštejnem.

The untapped potential was searched and based on the analysis, which was the second aim of this thesis. In Bystřice nad Pernštejnem will be over the realization of all projects. In my opinion the major potential will be fully exploited. Bystřice nad Pernštejnem serves mainly as the transit town, where tourists refrain only for a short stopover on the way to the state castle Pernštejn. The aim is to keep the tourists in town to stay longer and become in the destinations for holiday accommodation in the agglomeration of Brno. The untapped potential can be found outside of the town Bystřice nad Pernštejnem in the beautiful and almost pristine landscape, where it is possible to develop the hiking, biking and all new forms of sports.

The next part of this work was to implement the field survey through questionnaires in the interviews. The inquiry sought was to determine whether the micro-region for tourists and residents is attractive or unattractive, the reasons and whether they are satisfied with the services, which are offered in this area. The measures were proposed and based on the survey, which should improve these services. The most proposals for the improving services in the field of tourism can not be realized due to the high financial costs. The construction, modernization or expansion can receive the financial aid from the European Union through

the Regional Operation Programme NUTS 2 Southeast, but their operation can not be longer receive with any financial contributions.

The last part of this thesis was to propose a new package of product services and the creation of the marketing mix. The package is called "Nordic Walking surroundings Bystřice nad Pernštejnem". The package was designed for the active seniors and is aimed, as is clear from the package name to nordic walking, that using the special nordic walking sticks. This package is designed for 7 days and the price ranges between 3 to 4 thousand CZK. It will be distributed through the Tourist Information Centre and through the travel agency ATIS. It will be promoted in the print and on-line form at the site of GA, TA ATIS, the Czech Association of Nordic Walking and the tourism fair and GO Region Tour in Brno. The product package „Nordic Walking surrounding Bystřice nad Pernštejnem“ could increase the number of tourists in this area of micro-region in the future in all of the economic terms. It response to increasing the tourism in this area, that would have to increase sales of local merchants and entrepreneurs in the services, increasing the number of jobs not only in tourism and on the basis of these factors, which will increase the living standards of residents in micro-region Bystřice nad Pernštejnem.

12. Seznamy

12.1. Seznam použité literatury

- BRODESSER, S.: Jak plynul čas podél řeky Svratky. Brno: Moravské zemské muzeum, 2003.
- DANIEL, J.: Komplexní socioekonomická charakteristika obce s rozšířenou působností Bystřice nad Pernštejnem: bakalářská práce. Olomouc: Univerzita Palackého, Přírodovědecká fakulta, 2006.
- FRANCOVÁ, E. : Cestovní ruch. Olomouc: Univerzita Palackého, 2003.
- HESKOVÁ, M. a kol.: Cestovní ruch pro vyšší odborné školy a vysoké školy. Praha: Fortuna, 2006.
- HRABÁNKOVÁ, M., HÁJEK, T.: Management cestovního ruchu. České Budějovice: Jihočeská univerzita, 2002.
- HORNER, S., SWARBROOKE, J.: Cestovní ruch, ubytování a stravování, využití volného času. Praha: Grada Publishing, 2003.
- INDROVÁ, J. a kol.: Cestovní ruch I. Praha: Oeconomica, 2004.
- JANEČKOVÁ, L., VAŠTIKOVÁ, M.: Marketing služeb. Praha: Grada Publishing, 2001.
- JURMAN, H.: Bystřicko. Turisticko-vlastivědný průvodce obcemi a jejich okolím. Tišnov: Sursum, 1998.
- LACINA, K. a kol.: Research Report I. Partnerství pro cestovní ruch na regionální úrovni. Pardubice: Univerzita Pardubice, 2007.
- LEDNICKÝ, V.: Technické památky v cestovním ruchu. Ostrava: VŠB-TU Ostrava, 2004.
- PÁSKOVÁ, M., ZELENKA, J.: Cestovní ruch: výkladový slovník. Praha: Ministerstvo pro místní rozvoj, 2002.
- PERGLER, J.: Kraj Vysočina. Edice průvodce po České republice. Praha: Kartografie Praha, 2004.

- RYGLOVÁ, K.: Cestovní ruch. Brno: Brno International Business School, 2005.
- TRNKOVÁ, O. a kol.: Území a cestovní ruch. Praha: VŠE, 1993.
- VAŠKO, M.: Cestovní ruch a regionální rozvoj. Praha: Oeconomica, 2002.
- International Conference on Travel and Tourism Statistic, Conference Resolution, WTO, Madrid, July 1991.

Internetové odkazy

- <http://www.bystricenp.cz/historie/>, staženo dne 20. 03. 2010
- http://www.czech-nordicwalking.com/index.php?option=com_content&view=article&id=72:nordic-walking&catid=30:clanky&Itemid=63, staženo dne 02. 04. 2010
- <http://www.jihovychod.cz/cs/tiskove-centrum/tiskove-zpravy/probehlo-prvni-kolo-rozhodovani-o-strategickych-projektech-cestovniho-ruchu-regionu-jihovychod>, staženo dne 02. 04. 2010
- <http://www.region-vysocina.cz/index.php?objekt=1664>, staženo dne 24. 01. 2010

Internetové stránky

- www.bystricenp.cz
- www.info.bystricenp.cz
- www.bystricko.cz
- www.adrex.cz
- www.western.cz
- www.obecdalecin.cz
- www.virvudolisvratky.cz
- www.region-vysocina.cz
- www.jihovychod.cz
- www.skalskydvur.cz
- www.hotel-angela-bystrice-nad-pernstejnem.cz-ubytovani.com
- www.vojtechov.cz
- www.bednar.hotel.sweb.cz
- www.podmitrov.cz
- www.penzion.podlipami.sweb.cz
- www.penzionhotelovka.cz

- www.oreltelnice.cz
- www.pohadka.webz.cz
- www.penzion-zubr.cz
- www.pension-u-lipy.cz
- www.penzion-horacko.cz
- www.bolesin.cz
- www.slovackachalupa.cz
- www.autocampnakopci.com
- www.podmitrov.cz
- www.ctyridvory-vysocina.cz
- www.hamrikovi.wz.cz
- www.ulukasku.cz
- www.ubytovaninavysocine.unas.cz
- www.hajekavojtechov.com
- www.ubytovani-domanínek.ic.cz
- www.skidalecin.cz
- www.dalecin-ubytovani.com
- www.lsokarasin.cz
- www.ubytovanikarasin.cz
- www.karasin.cz
- www.ubytovani-pazdera.unas.cz
- www.ufialu.cz
- www.arealsportu.cz
- www.hrad-pernstejn.cz
- www.kr-vysocina.cz

12.2. Seznam grafů a tabulek

Graf č. 6 Jste spokojeni s úrovní poskytovaných služeb? – návštěvníci	44
Graf č. 7 Navštívili byste tento mikroregion, kdyby zde nebydleli? – rezidenti	44
Graf č. 14 Jste spokojeni se sportovním vyžitím? – rezidenti	45
Graf č. 15 Jste spokojeni se sportovním vyžitím? – návštěvníci	45
Graf č. 16 Myslíte si, že sportovní zařízení jsou na dobré úrovni? – rezidenti	46
Graf č. 17 Myslíte si, že sportovní zařízení jsou na dobré úrovni? – návštěvníci	46
Graf č. 18 Jestli ano, proč? – rezidenti	46

Graf č. 19 Jestli ano, proč? – návštěvníci	46
Graf č. 20 Jestli ne, proč? – rezidenti	47
Graf č. 21 Jestli ne, proč? – návštěvníci	47
Graf č. 22 Jakým sportům se v mikroregionu věnujete? – rezidenti	48
Graf č. 23 Jakým sportům se v mikroregionu věnujete? – návštěvníci	48
Graf č. 24 Jaké sporty vám v mikroregionu chybí? – rezidenti	48
Graf č. 25 Jaké sporty vám v mikroregionu chybí? – návštěvníci.....	48
Graf č. 26 Jste spokojeni s kulturním vyžitím v mikroregionu? – rezidenti	49
Graf č. 27 Jste spokojeni s kulturním vyžitím v mikroregionu? – návštěvníci	49
Graf č. 28 Jestli ano, proč? - rezidenti.....	50
Graf č. 29 Jestli ano, proč? – návštěvníci	50
Graf č. 30 Jestli ne, proč? – rezidenti	51
Graf č. 31 Jestli ne, proč? – návštěvníci	51
Graf č. 32 Myslíte si, že jsou kulturní zařízení na dobré úrovni? – rezidenti	52
Graf č. 33 Myslíte si, že jsou kulturní zařízení na dobré úrovni? – návštěvníci	52
Graf č. 34 Jestli ano, proč? – rezidenti	52
Graf č. 35 Jestli ano, proč? – návštěvníci	52
Graf č. 36 Jestli ne, proč? – rezidenti	53
Graf č. 37 Jestli ne, proč? – návštěvníci	53
Graf č. 38 Myslíte si, že se v mikroregionu nachází zajímavé historické atraktivity? – rez.	54
Graf č. 39 Myslíte si, že se v mikroregionu nachází zajímavé historické atraktivity? – náv. ...	54
Graf č. 40 Jestli ano, jaké? – rezidenti	55
Graf č. 41 Jestli ano, jaké? – návštěvníci.....	55
Graf č. 42 Navštěvujete, alespoň jednou za rok nějakou památku v mikroregionu Bystřice nad Pernštejnem? – rezidenti	56

Graf č. 43 Navštívujete, alespoň jednou za rok nějakou památku v mikroregionu Bystřice nad Pernštejnem? – návštěvníci	56
Graf č. 44 Myslíte si, že se v mikroregionu nachází zajímavé přírodní atraktivity? – rez.....	56
Graf č. 45 Myslíte si, že se v mikroregionu nachází zajímavé přírodní atraktivity? – náv.....	56
Graf č. 46 Jestli ano, jaké? – rezidenti	57
Graf č. 47 Jestli ano, jaké? – návštěvníci.....	57
Graf č. 62 Návštěvnost Městské knihovny v Bystřici nad Pernštejnem v letech 2006-2009.....	68
Graf č. 63 Návštěvnost státního hradu Pernštejn v letech 1995 až 2008	73
Graf č. 64 Návštěvnost v Turistickém informačním centru v letech 2006-2009.....	81
Tabulka č. 1 Počet ubytovacích zařízení v mikroregionu	76
Tabulka č. 2 Počet stravovacích zařízení v mikroregionu.....	78
Tabulka č. 3 Seznam podniků zprostředkující služby v mikroregionu.....	80
Tabulka č. 4 Počet návštěvníků TIC v Bystřici nad Pernštejnem v letech 2006-2009.....	80
Tabulka č. 5 Seznam finančních podniků v mikroregionu Bystřice n./P.....	84

12.3. Seznam příloh

Příloha č. 1 Seznam obcí spadající do správního obvodu města Bystřice n./P.

Příloha č. 2. Mapa Mikroregionu Bystřicko

Příloha č. 3 Administrativní mapa správního obvodu Bystřice nad Pernštejnem

Příloha č. 4 Dotazník o cestovním ruchu v mikroregionu Bystřice n./P. rezidenti

Příloha č. 5 Dotazník o cestovním ruchu v mikroregionu Bystřice n./P. návštěvníci

Příloha č. 6 Otázky zaměřené na informace o respondentovi

- Graf č. 1 Pohlaví respondenta – rezident
- Graf č. 2 Pohlaví respondenta – návštěvník
- Graf č. 3 Věk respondenta – rezident

- Graf č. 4 Věk respondenta – návštěvník
- Graf č. 5 Z jakého kraje pocházíte? – návštěvník

Příloha č. 7 Otázky zaměřené na atraktivitu mikroregionu

- Graf č. 8 Myslíte si, že je mikroregion atraktivní? – rezident
- Graf č. 9 Myslíte si, že je mikroregion atraktivní? – návštěvník
- Graf č. 10 Jestli ano, proč? – rezident
- Graf č. 11 Jestli ano, proč? – návštěvník
- Graf č. 12 Jestli ne, proč? – rezident
- Graf č. 13 Jestli ne, proč? – návštěvník

Příloha č. 8 Otázky zaměřené na ubytovací služby

- Graf č. 48 Myslíte si, že je v mikroregionu dostatek ubytovacích zařízení? – rezident
- Graf č. 49 Myslíte si, že je v mikroregionu dostatek ubytovacích zařízení? – návštěvník
- Graf č. 50 Jak kvalitní úroveň služeb nabízí ubytovací zařízení? – rezident
- Graf č. 51 Jak kvalitní úroveň služeb nabízí ubytovací zařízení? – návštěvník

Příloha č. 9 Otázky zaměřené na stravovací služby

- Graf č. 52 Myslíte si, že je v mikroregionu dostatek stravovacích zařízení? – rezident
- Graf č. 53 Myslíte si, že je v mikroregionu dostatek stravovacích zařízení? – návštěvník
- Graf č. 54 Jak kvalitní úroveň nabízí stravovací zařízení? – rezident
- Graf č. 55 Jak kvalitní úroveň nabízí stravovací zařízení? – návštěvník

Příloha č. 10 Otázky zaměřené na rekreaci

- Graf č. 56 Myslíte si, že jsou v mikroregionu nabízeny služby pro rekreaci rodin s dětmi? – rezident
- Graf č. 57 Myslíte si, že jsou v mikroregionu nabízeny služby pro rekreaci rodin s dětmi? – návštěvník
- Graf č. 58 Myslíte si, že jsou v mikroregionu nabízeny služby pro rekreaci mládeže? – rezident
- Graf č. 59 Myslíte si, že jsou v mikroregionu nabízeny služby pro rekreaci mládeže? – návštěvník
- Graf č. 60 Myslíte si, že jsou v mikroregionu nabízeny služby pro rekreaci seniorů? – rezident
- Graf č. 61 Myslíte si, že jsou v mikroregionu nabízeny služby pro rekreaci seniorů? – návštěvník

Příloha č. 11 Lesy ve správních obvodech obcí z rozšířenou působností kraje Vysočina podle dřevin

Příloha č. 12 Lesy ve správních obvodech obcí z rozšířenou působností kraje Vysočina podle kategorie a subkategorie

Příloha č. 13 Statistické údaje Městské knihovny v Bystřici n./P. za období 2006-2009

Příloha č. 14 Plán areálu Westernového městečka Šiklův mlýn

Příloha č. 15 Mapa Westernového městečka Šiklův mlýn

Příloha č. 16 Seznam ubytovacích zařízení v mikroregionu Bystřice n./P.

Příloha č. 17 Seznam stravovacích zařízení v mikroregionu Bystřice n./P.

Příloha č. 18 Silniční síť v mikroregionu Bystřice n./P.

Příloha č. 19 Mapa běžeckých tratí na Bystřicku, Novoměstsku a Žďársku

13. Přílohy

Příloha č. 1

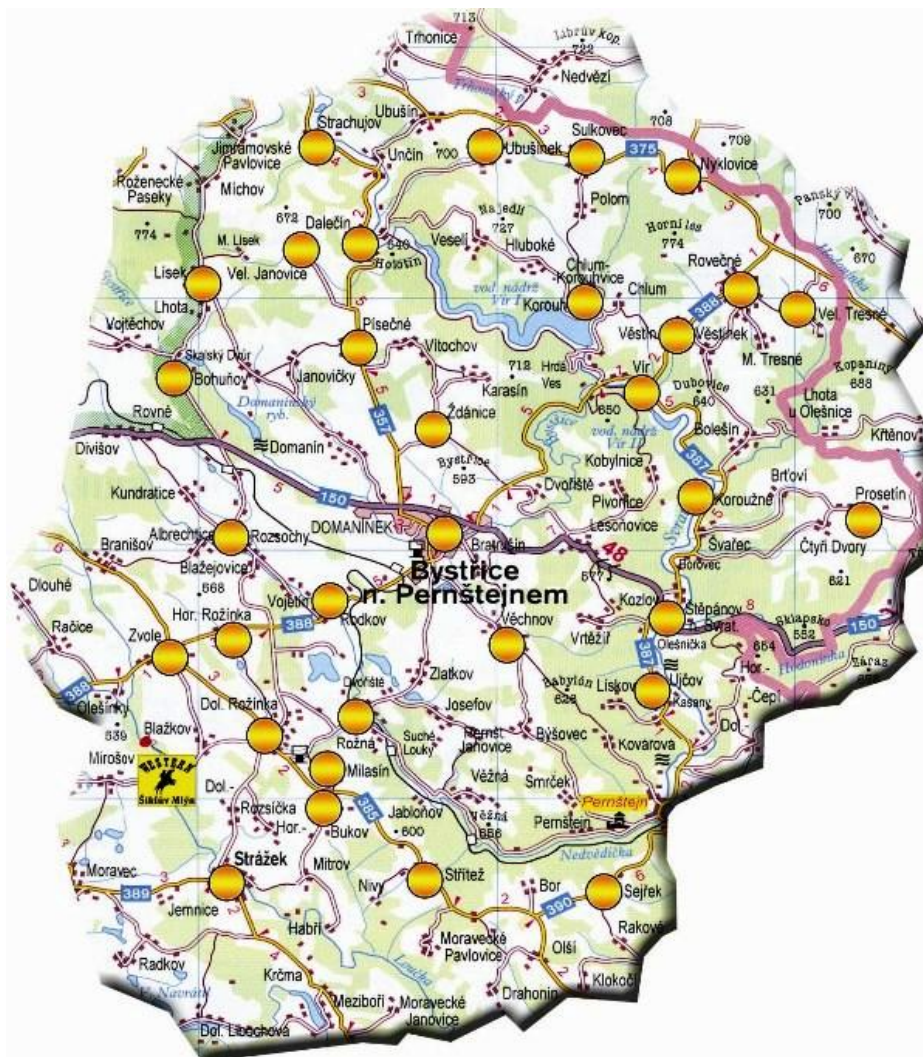
Seznam obcí spadající do správního obvodu města Bystřice n./P.

Název obce	Počet obyvatel (k 1.1.2009)	Nadmořská výška (v m)	Katastrální výměra (v km ²)	Místní části
Blažkov	294	515	7,42	Blažkov, Dolní Rozsíčky
Bohuňov	233	624	4,44	Bohuňov, Janovičky
Bukov	183	526	5,32	Bukov
Bystřice nad Pernštejnem	8 783	533	53,08	Divišov, Dvořiště, Bratrušín, Bystřice n./P., Domanínek, Domanín, Karasín, Kozlov, Lesoňovice, Pivonice, Rovné, Vítochov
Býšovec	137	584	5,8	Býšovec, Smrček
Dalečín	670	472	16,3	Dalečín, Hluboké, Veselí
Dolní Rožínka	678	502	4,46	Dolní Rožínka, Horní Rozsíčky
Horní Rožínka	86	528	2,02	Horní Rožínka
Chlum-Korouhvice	44	533	4,01	Chlum, Korouhvice
Koroužné	254	360	6,26	Koroužné, Kobylnice, Švařec
Lísek	368	663	16,71	Lísek, Lhota, Vojtěchov
Milasín	53	547	2,18	Milasín
Moravské Pavlovice	49	524	2,29	Moravské Pavlovice
Nyklovice	169	672	3,33	Nyklovice
Písečné	202	614	6,58	Písečné
Prosetín	399	561	15,76	Brťoví, Čtyři Dvory, Prosetín
Radkov	169	517	3,95	Radkov
Rodkov	98	520	3,21	Rodkov
Rovečné	641	572	11,74	Rovečné, Malé Trestné
Rozsochy	709	522	15,64	Albrechtice, Blažejovice, Kundratice, Rozsochy, Vojetín
Rožná	762	460	12,87	Josefov, Rožná, Zlatkov
Sejřek	160	518	7,5	Bor, Sejřek
Skorotice	138	381	7,08	Chlébské, Skorotice
Strachujov	149	490	2,89	Strachujov
Strážek	908	461	25,53	Jemnice, Krčma, Meziboří, Mitrow, Moravské Janovice, Strážek
Střítěž	97	563	5,83	Nivy, Střítěž
Sulkovec	197	683	8,54	Polom, Sulkovec
Štěpánov nad Svratkou	707	346	10,86	Štěpánov nad Svratkou, Vrtěžír

Ubušín	93	600	2,77	Ubušín
Ujčov	495	334	11,98	Dolní Čepí, Horní Čepí, Kovářová, Lískovec, Ujčov
Unčín	199	480	3,82	Unčín
Věchnov	335	598	6,81	Věchnov
Velké Janovice	128	580	3,45	Velké Janovice
Velké Trestné	118	564	2,77	Velké Trestné
Věstín	163	540	9,13	Bolešín, Věstín, Věstínek
Věžná	198	485	8,66	Jabloňov, Pernštejnské Janovice, Věžná
Vír	732	384	5,31	Hrdá Ves, Vír
Zvole	643	529	17,04	Braníšov, Olešinky, Zvole
Žďánice	181	618	4,42	Žďánice

Zdroj: Český statistický úřad Vysočina a www.wikipedia.org

Příloha č. 2 Mapa Mikroregionu Bystřicko (žlutě označení členi)



Zdroj: Mikroregion Bystřicko

Příloha č. 4

Dotazník o cestovním ruchu v mikroregionu Bystřice n./P. rezidenti

Dotazník o cestovním ruchu v mikroregionu Bystřice nad Pernštejnem

Jmenuji se Jitka Cisárová a jsem studentka Ekonomické fakulty na Jihočeské univerzitě v Českých Budějovicích. Na základě tohoto dotazníku mi pomůžete vytipovat nevyužitý potenciál rozvoje cestovního ruchu v mikroregionu Bystřice nad Pernštejnem, kterým se zabývám v bakalářské práci. Předem děkuji za vyplnění dotazníku. (vhodnou odpověď zakřížkujte).

1. Pohlaví : muž žena

2. Věk: do 20 21 – 30 31 – 40 41 – 50 50 – 60 nad 60

3. Vzdělání: základní vyučen středoškolské VOŠ vysokoškolské

5. Myslíte si, že je atraktivní mikroregion Bystřice nad Pernštejnem pro turisty?

Ano Ne

6. Pokud jste odpověděli ano, proč?

Přírodní atraktivity Historické atraktivity Sportovní vyžití Společenské vyžití

7. Pokud jste odpověděli ne, proč?

Přírodní atraktivity Historické atraktivity Sportovní vyžití Společenské vyžití

8. Kdybyste v daném mikroregionu nebydleli navštívili byste ho? Ano Ne

9. Jste spokojení se sportovním vyžitím v mikroregionu Bystřice nad Pernštejnem?

Ano Ne

10. Jakým sportům se v mikroregionu Bystřice nad Pernštejnem věnujete?

Zimní sporty Vodní sporty Kolektivní sporty Adrenalinové sporty

Horolezectví Motorismus Turistika Cyklistika jiné

11. Jaké sporty vám v mikroregionu Bystřice nad Pernštejnem chybí?

Zimní sporty Vodní sporty Kolektivní sporty Adrenalinové sporty

Horolezectví Motorismus Turistika Cyklistika jiné

12. Myslíte si, že jsou sportovní zařízení na dobré úrovni v mikroregionu Bystřice nad Pernštejnem? Ano Ne

13. Pokud jste odpověděli ano, proč?

Vybavení Personál Nabídka služeb Úroveň služeb

Cena služeb Dostupnost

14. Pokud jste odpověděli ne, proč?

Vybavení Personál Nabídka služeb Úroveň služeb

Cena služeb Dostupnost

15. Jste spokojený s kulturním vyžitím v mikroregionu Bystřice nad Pernštejnem?

Ano Ne

16. Jestli jste odpověděli ano, s čím?

Divadla Koncerty Diskotéky Festivaly Poutě

Hody Kina Muzea Výstavy Galerie

Slavnosti

17. Jestli jste odpověděli ne, s čím?

Divadla Koncerty Diskotéky Festivaly Poutě

Hody Kina Muzea Výstavy Galerie

Slavnosti

18. Myslíte si, že jsou kulturní zařízení na dobré úrovni? Ano Ne

19. Pokud jste odpověděli ano, proč?

Vybavení Personál Nabídka služeb Úroveň služeb Cena služeb

Dostupnost

20. Pokud jste odpověděli ne, proč?

Vybavení Personál Nabídka služeb Úroveň služeb Cena služeb

Dostupnost

21. Myslíte si, že se zde nachází zajímavé historické atraktivity, pro turisty?

Ano Ne

22. Pokud jste odpověděli ano, jaké?

Hrady Zámky Zříceniny Rozhledny
Kostely Kapličky Kašny Mosty
Památníky Lidové stavby Sochy a sousoší Radnice
Mlýny Kláštery

23. Navštěvujete alespoň jednou za rok nějakou historickou památku v mikroregionu Bystřice nad Pernštejnem? Ano Ne

24. Myslíte si, že v mikroregionu Bystřice nad Pernštejnem je zajímavá příroda pro turisty?

Ano Ne

25. Pokud jste odpověděli ano, jaká?

Lomy Lesy Louky Rokliny Údolí Památné stromy
Řeky Rybníky Přehrada Vodopády Rašeliniště Vzácné rostliny

26. Myslíte si, že se v mikroregionu nachází dostatek ubytovacích zařízení?

Ano Ne

27. Jak kvalitní úroveň služeb nabízí ubytovací zařízení?

Vysoká úroveň služeb Průměrná úroveň služeb Nízká úroveň služeb

28. Myslíte si, že se v mikroregionu nachází dostatek stravovacích zařízení?

Ano Ne

29. Jak kvalitní úroveň služeb nabízí stravovací zařízení?

Vysoká úroveň služeb Průměrná úroveň služeb Nízká úroveň služeb

30. Myslíte si, že mikroregion Bystřice nad Pernštejnem nabízí služby pro rekreaci:

- rodiny z dětmi: Ano Ne

- pro mládež: Ano Ne

- pro důchodce: Ano Ne

Příloha č. 5

Dotazník o cestovním ruchu v mikroregionu Bystřice n./P. návštěvníci

Dotazník o cestovním ruchu v mikroregionu Bystřice nad Pernštejnem

Jmenuji se Jitka Cisárová a jsem studentka Ekonomické fakulty na Jihočeské univerzitě v Českých Budějovicích. Na základě tohoto dotazníku mi pomůžete vytipovat nevyužitý potenciál rozvoje cestovního ruchu v mikroregionu Bystřice nad Pernštejnem, kterým se zabývám v bakalářské práci. Předem děkuji za vyplnění dotazníku. (vhodnou odpověď zakřížkujte).

1. **Pohlaví** : muž žena

2. **Věk**: do 20 21 – 30 31 – 40 41 – 50 50 – 60 nad 60

3. **Vzdělání**: základní vyučen středoškolské VOŠ vysokoškolské

4. **Kraj**:.....

5. **Jste spokojeni s úrovní poskytovaných služeb v mikroregionu Bystřice nad Pernštejnem?**

Ano Ne

6. **Myslíte si, že je atraktivní mikroregion Bystřice nad Pernštejnem pro turisty?**

Ano Ne

7. **Pokud jste odpověděli ano, proč?**

Přírodní atraktivity Historické atraktivity Sportovní vyžití Společenské vyžití

8. **Pokud jste odpověděli ne, proč?**

Přírodní atraktivity Historické atraktivity Sportovní vyžití Společenské vyžití

9. **Jste spokojení se sportovním vyžitím v mikroregionu Bystřice nad Pernštejnem?**

Ano Ne

10. **Jakým sportům se v mikroregionu Bystřice nad Pernštejnem chcete věnovat?**

Zimní sporty Vodní sporty Kolektivní sporty Adrenalinové sporty

Horolezectví Motorismus Turistika Cyklistika Atletika

11. **Jaké sporty vám v mikroregionu Bystřice nad Pernštejnem chybí?**

Zimní sporty Vodní sporty Kolektivní sporty Adrenalinové sporty

Horolezectví Motorismus Turistika Cyklistika Atletika

12. Myslíte si, že jsou sportovní zařízení na dobré úrovni v mikroregionu Bystřice nad Pernštejnem? Ano Ne

13. Pokud jste odpověděli ano, proč?

Vybavení Personál Nabídka služeb Úroveň služeb

Cena služeb Dostupnost

14. Pokud jste odpověděli ne, proč?

Vybavení Personál Nabídka služeb Úroveň služeb

Cena služeb Dostupnost

15. Jste spokojený s kulturním vyžitím v mikroregionu Bystřice nad Pernštejnem?

Ano Ne

16. Jestli jste odpověděli ano, s čím?

Divadla Koncerty Diskotéky Festivaly Poutě

Hody Kina Muzea Výstavy Galerie

Slavnosti

17. Jestli jste odpověděli ne, s čím?

Divadla Koncerty Diskotéky Festivaly Poutě

Hody Kina Muzea Výstavy Galerie

Slavnosti

18. Myslíte si, že jsou kulturní zařízení na dobré úrovni? Ano Ne

19. Pokud jste odpověděli ano, proč?

Vybavení Personál Nabídka služeb Úroveň služeb Cena služeb

Dostupnost

20. Pokud jste odpověděli ne, proč?

Vybavení Personál Nabídka služeb Úroveň služeb Cena služeb

Dostupnost

21. Myslíte si, že se zde nachází zajímavé historické atraktivity, pro turisty?

Ano Ne

22. Pokud jste odpověděli ano, jaké?

Hrady Zámky Zříceniny Rozhledny
Kostely Kapličky Kašny Mosty
Památníky Lidové stavby Sochy a sousoší Radnice
Mlýny Kláštery

23. Navštěvujete alespoň jednou za rok nějakou historickou památku v mikroregionu Bystřice nad Pernštejnem? Ano Ne

24. Myslíte si, že v mikroregionu Bystřice nad Pernštejnem je zajímavá příroda pro turisty? Ano Ne

25. Pokud jste odpověděli ano, jaká?

Lomy Lesy Louky Rokliny Údolí Památné stromy
Řeky Rybníky Přeprada Vodopády Rašeliniště Vzácné rostliny

26. Myslíte si, že se v mikroregionu nachází dostatek ubytovacích zařízení?

Ano Ne

27. Jak kvalitní úroveň služeb nabízí ubytovací zařízení?

Vysoká úroveň služeb Průměrná úroveň služeb Nízká úroveň služeb

28. Myslíte si, že se v mikroregionu nachází dostatek stravovacích zařízení?

Ano Ne

29. Jak kvalitní úroveň služeb nabízí stravovací zařízení?

Vysoká úroveň služeb Průměrná úroveň služeb Nízká úroveň služeb

30. Myslíte si, že mikroregion Bystřice nad Pernštejnem nabízí služby pro rekreaci:

- rodiny z dětmi: Ano Ne

- pro mládež: Ano Ne

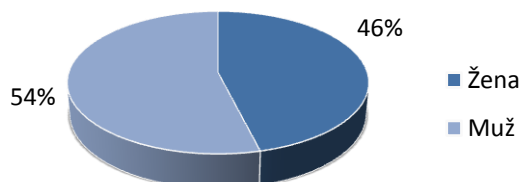
- pro důchodce: Ano Ne

Příloha č. 6

Otázky zaměřené na informace o respondentovi

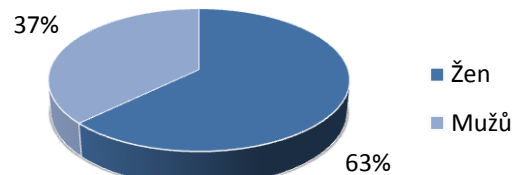
Otázka: Pohlaví respondenta.

Graf č. 1
Respondenti rezidenti
(v %)



Zdroj: vlastní dotazování

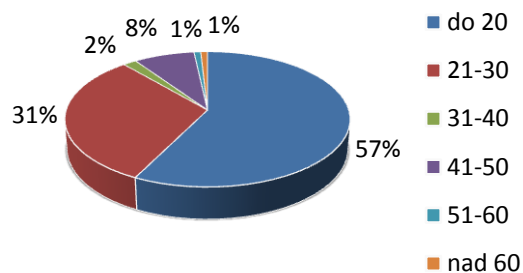
Graf: 2
Respondenti návštěvníci
(v %)



Zdroj: vlastní dotazování

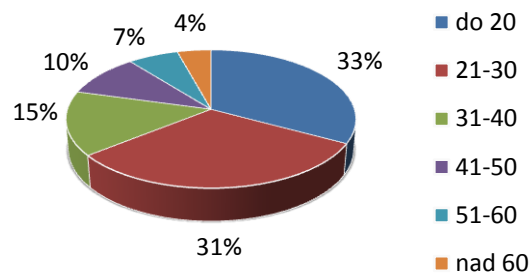
Otázka: Věk respondenta.

Graf č. 3
Respondenti rezidenti
(v %)



Zdroj: vlastní dotazování

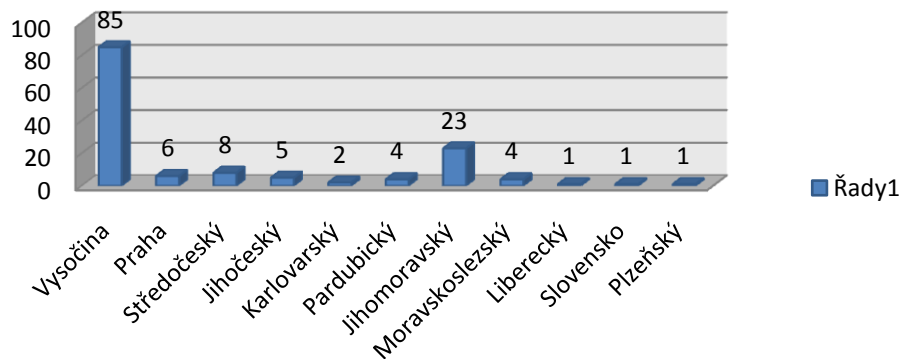
Graf č. 4
Respondenti návštěvníci
(v %)



Zdroj: vlastní dotazování

Otázka: Z jakého kraje pocházíte?

Graf č. 5
Respondenti návštěvníci
(v ks)



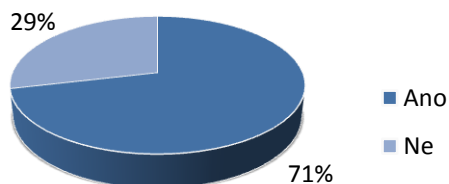
Zdroj: vlastní dotazování

Příloha č. 7

Otázky zaměřené na atraktivitu mikroregionu

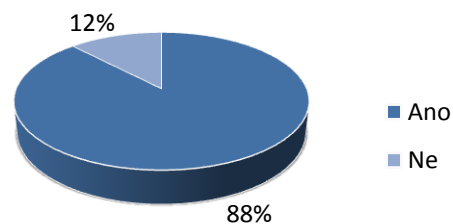
Otázka: Myslíte si, že je mikroregion atraktivní?

Graf č. 8
Respondenti rezidenti
(v %)



Zdroj: vlastní dotazování

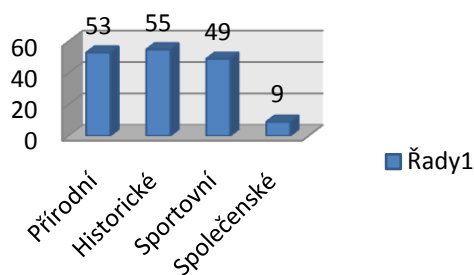
Graf č. 9
Respondenti návštěvníci
(v %)



Zdroj: vlastní dotazování

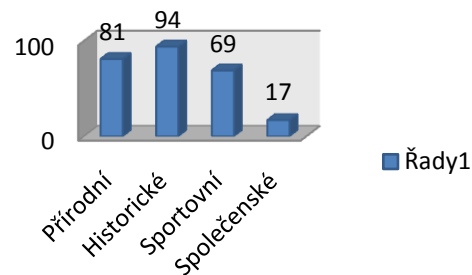
Otázka: Jestli ano, proč?

Graf č. 10
Respondenti rezidenti
(v ks)



Zdroj: vlastní dotazování

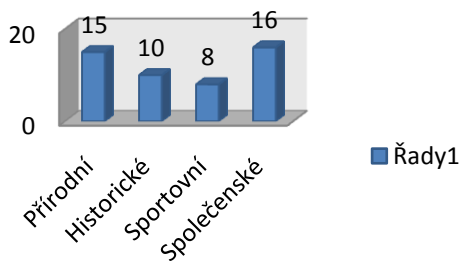
Graf č. 11
Respondenti návštěvníci
(v ks)



Zdroj: vlastní dotazování

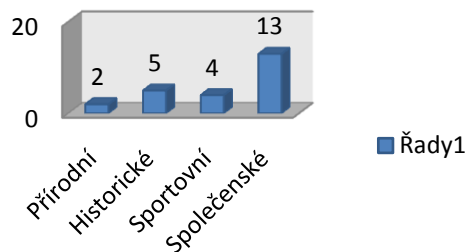
Otázka: Jestli ne, proč?

Graf č. 12
Respondenti rezidenti
(v ks)



Zdroj: vlastní dotazování

Graf č. 13
Respondenti návštěvníci
(v ks)



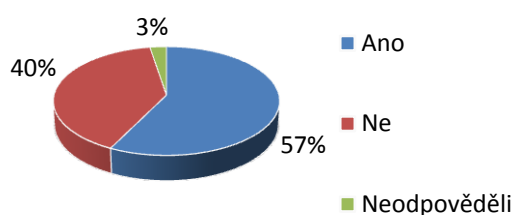
Zdroj: vlastní dotazování

Příloha č. 8

Otázky zaměřené na ubytovací služby

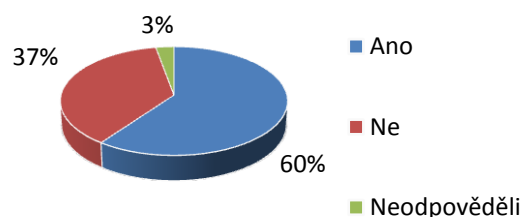
Otázka: Myslíte si, že je v mikroregionu dostatek ubytovacích zařízení?

Graf č. 48
Respondenti rezidenti
(v %)



Zdroj: vlastní dotazování

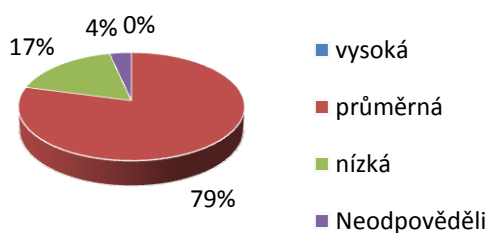
Graf č. 49
Respondenti návštěvníci
(v %)



Zdroj: vlastní dotazování

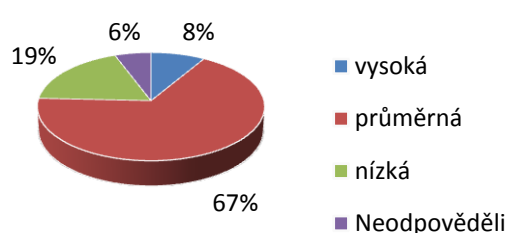
Otázka: Jak kvalitní úroveň služeb nabízí ubytovací zařízení?

Graf č. 50
Respondenti rezidenti
(v %)



Zdroj: vlastní dotazování

Graf č. 51
Respondenti návštěvníci
(v %)



Zdroj: vlastní dotazování

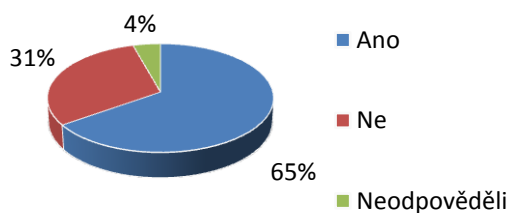
Příloha č. 9

Otázky zaměřené na stravovací služby

Otázka: Myslíte si, že je v mikroregionu dostatek stravovacích zařízení?

Graf č. 52

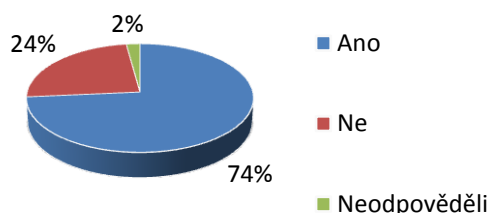
Respondenti rezidenti
(v %)



Zdroj: vlastní dotazování

Graf č. 53

Respondenti návštěvníci
(v %)

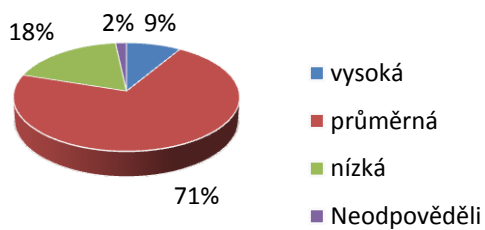


Zdroj: vlastní dotazování

Otázka: Jak kvalitní úroveň nabízí stravovací zařízení?

Graf č. 54

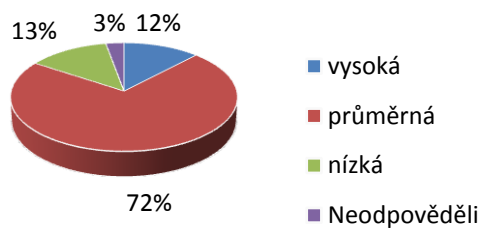
Respondenti rezidenti
(v %)



Zdroj: vlastní dotazování

Graf č. 55

Respondenti návštěvníci
(v %)



Zdroj: vlastní dotazování

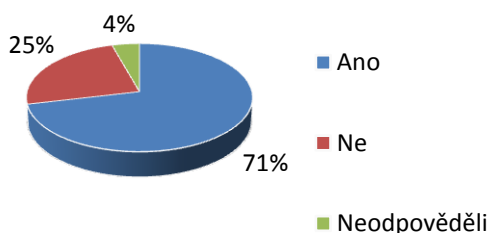
Příloha č. 10

Otázky zaměřené na rekreaci

Otázka: Myslíte si, že jsou v mikroregionu nabízeny služby pro rekreaci rodin s dětmi?

Graf č. 56

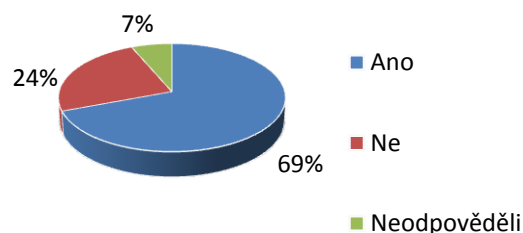
Respondenti rezidenti
(v %)



Zdroj: vlastní dotazování

Graf č. 57

Respondenti návštěvníci
(v %)

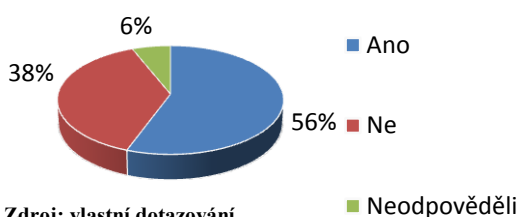


Zdroj: vlastní dotazování

Otázka: Myslíte si, že jsou v mikroregionu nabízeny služby pro rekreaci mládeže?

Graf č. 58

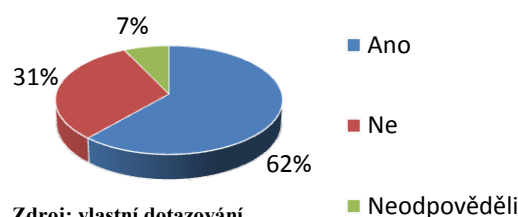
Respondenti rezidenti
(v %)



Zdroj: vlastní dotazování

Graf č. 59

Respondenti návštěvníci
(v %)

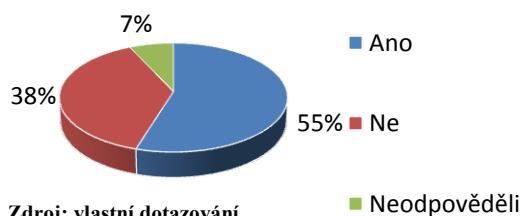


Zdroj: vlastní dotazování

Otázka: Myslíte si, že jsou v mikroregionu nabízeny služby pro rekreaci seniorů?

Graf č. 60

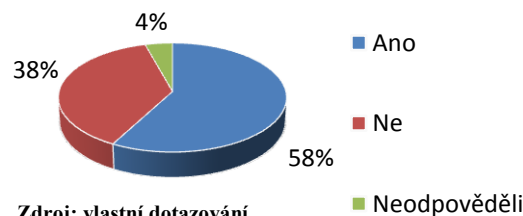
Respondenti rezidenti
(v %)



Zdroj: vlastní dotazování

Graf č. 61

Respondenti návštěvníci
(v %)



Zdroj: vlastní dotazování

Příloha č. 11

Lesy ve správních obvodech obcí z rozšířenou působností kraje Vysočina podle dřevin

Zdroj: Ústav pro hospodářské úpravy lesa

v ha

	Lesy celkem		v tom:						z jehličnatých smrk		z listnatých buk	
			jehličnaté celkem		listnaté celkem		holina		2003	2007	2003	2007
	2003	2007	2003	2007	2003	2007	2003	2007				
Kraj celkem	207 178	202 655	184 944	179 891	19 847	20 649	2 387	2 115	151 811	149 036	5 124	5 906
v tom SO ORP:												
Bystřice nad Pernštejnem	13 470	11 520	11 485	9 828	1 758	1 565	226	127	9 228	8 358	615	711
Havlíčkův Brod	15 173	15 184	13 512	13 435	1 498	1 586	162	163	11 406	11 312	370	426
Humpolec	6 965	7 010	6 405	6 327	485	608	75	75	5 065	5 003	194	261
Chotěboř	9 549	9 564	8 105	8 117	1 372	1 378	72	68	7 064	7 072	321	327
Jihlava	28 232	28 242	25 935	25 759	2 017	2 197	280	286	23 221	23 117	901	1 004
Moravské Budějovice	9 861	10 012	8 323	8 173	1 290	1 684	249	155	6 441	6 294	207	285
Náměšť nad Oslavou	7 220	6 868	4 876	4 680	2 240	2 088	104	101	2 666	2 595	195	182
Nové Město na Moravě	10 230	10 406	9 658	9 691	479	646	93	69	9 094	9 081	175	294
Pacov	7 076	7 075	6 620	6 622	400	399	56	55	5 691	5 693	132	132
Pelhřimov	23 886	23 879	21 969	21 957	1 683	1 689	234	233	19 017	18 991	492	494
Světlá nad Sázavou	10 251	10 304	9 306	9 205	867	1 020	78	79	7 703	7 694	331	454
Telč	8 961	8 986	8 184	8 066	695	835	82	85	7 086	7 055	236	308
Třebíč	22 060	22 022	18 797	18 712	2 946	2 994	316	316	12 182	12 095	363	396
Velké Meziříčí	15 741	13 106	14 354	11 977	1 153	947	233	183	10 287	9 120	196	200
Žďár nad Sázavou	18 505	18 477	17 414	17 342	964	1 014	127	120	15 660	15 556	395	431

Zdroj: Ústav pro hospodářské úpravy lesa

Příloha č. 12

Lesy ve správních obvodech obcí z rozšířenou působností kraje Vysočina podle kategorie a subkategorie

Zdroj: Ústav pro hospodářské úpravy lesa

v ha

	Lesy celkem		v tom:						z lesa ochranného mimořádně nepříznivá stanoviště		z lesa zvláštního určení území nár. parků a nár. přírodních rezervací	
			les hospodářský		les ochranný		les zvláštního určení		2003	2007	2003	2007
	2003	2007	2003	2007	2003	2007	2003	2007				
Kraj celkem	207 178	202 655	191 201	187 761	1 795	1 260	14 182	13 634	1 795	1 260	1 353	774
v tom SO ORP:												
Bystřice nad Pernštejnem	13 470	11 520	12 306	10 675	541	285	624	560	541	285	2	-
Havlíčkův Brod	15 173	15 184	14 735	14 778	1	1	437	405	1	1	46	46
Humpolec	6 965	7 010	6 011	6 118	17	7	936	885	17	7	-	-
Chotěboř	9 549	9 564	8 551	8 565	18	18	980	980	18	18	641	641
Jihlava	28 232	28 242	27 341	27 544	1	-	890	699	1	-	46	46
Moravské Budějovice	9 861	10 012	9 588	9 701	36	32	237	279	36	32	28	-
Náměšť nad Oslavou	7 220	6 868	4 942	4 866	424	366	1 853	1 636	424	366	-	-
Nové Město na Moravě	10 230	10 406	9 714	9 847	1	4	515	556	1	4	98	-
Pacov	7 076	7 075	6 798	6 797	-	-	278	278	-	-	-	-
Pelhřimov	23 886	23 879	20 533	20 525	19	19	3 335	3 335	19	19	-	-
Světlá nad Sázavou	10 251	10 304	9 512	9 672	54	13	685	619	54	13	220	-
Telč	8 961	8 986	7 801	7 883	-	-	1 160	1 103	-	-	231	-
Třebíč	22 060	22 022	21 112	21 128	291	291	657	603	291	291	-	-
Velké Meziříčí	15 741	13 106	15 137	12 595	170	4	434	508	170	4	-	-
Žďár nad Sázavou	18 505	18 477	17 122	17 066	221	221	1 162	1 190	221	221	41	41

Zdroj: Ústav pro hospodářské úpravy lesa

Příloha č. 13

Statistické údaje Městské knihovny v Bystřici nad Pernštejnem za období 2006-2009

	2006	2007	2008	2009
Zaregistrované čtenáře celkem	1 557	1 419	1 447	1 384
z toho:				
do 15 let	304	309	305	241
nad 15 let	1 253	1 110	1 142	1 143
Počet návštěvníků celkem	19 465	24 442	22 020	28 177
Počet výpůjček celkem z toho:	170 338	165 949	166 340	169 003
naučná literatura	82 866	78 747	75 857	79 065
krásná literatura	83 329	85 145	88 710	88 851
ostatní dokumenty	4 143	2 057	1 773	1 087
Počet vzdělávacích a výchovných akcí celkem z toho:	63	73	75	66
pro školy	59	67	68	58
pro veřejnost	4	6	7	8
Počet zúčastněných celkem	1 598	1 832	1 901	1 799

Zdroj: informace poskytla vedoucí Městské knihovny v Bystřici nad Pernštejnem paní Jitka Císárová

Příloha č. 14
Plán areálu Westernového městečka Šiklův mlýn



Zdroj: <http://www.western.cz/page.php?id=13&title=Mapa+are%C3%A1lu>, staženo dne 20. 03. 2010

Příloha č. 15

Mapa Westernového městečka Šiklův mlýn



Zdroj: <http://www.western.cz/page.php?id=13&title=Mapa+are%C3%A1lu>, staženo dne 20. 03. 2010

Příloha č. 16

Seznam ubytovacích zařízení v mikroregionu Bystřice nad Pernštejnem

Druh UZ	Název	Místo	Webové stránky
Hotel	Colorado Grand ***	Zvole n./P.	www.western.cz
Hotel	Hotel Skalský Dvůr ***	Lísek	www.skalskydvur.cz
Hotel	Hotel Angela	Bystřice n./P.	www.hotel-angela-bystrice-nad-perstejnem.az-ubytovani.com
Hotel	Hotel Vojtěchov	Vojtěchov	www.vojtechov.cz
Hotel	Hotel Bednář	Chlébské	www.bednar.hotel.sweb.cz
Penzion	Lesní penzion Podmitrov	Strážek	www.podmitrov.cz
Penzion	Colorado Grand	Zvole n./P.	www.western.cz
Penzion	Penzion Pod Lipami	Domanín	www.penzion.podlipami.sweb.cz
Penzion	Penzion Hotelovka	Bystřice n./P.	www.penzionhotelovka.cz
Penzion	Borovinka	Domanín	www.oreltelnice.cz
Penzion	Pohádka	Rovečné	www.pohadka.webz.cz
Penzion	Penzion Zubr	Ujčov	www.penzion-zubr.cz
Penzion	Pension U Lípy	Rovečné	www.pension-u-lipy.cz
Penzion	Penzion Horácko	Unčín	www.penzion-horacko.cz
Penzion	Penzion U Šikulů	Bolešín	www.bolesin.cz
Penzion	Penzion Hodůnka	Štěpánov n./S.	www.info.bystricenp.cz
Penzion	Slovácká chalupa	Rožná	www.slovackachalupa.cz
Ubytovna	Internát Pod Horou	Bystřice n./P.	www.szesby.cz
Ubytovna	Sportotel	Bystřice n./P.	www.arealsportu.cz
Ubytovna	Ubytovna obce Vír	Vír	www.virvudolisvratky.cz
Ubytovna	Orlovna	Bystřice n./P.	www.orel-bystricenp.cz
Ubytovna	Domov mládeže VOŠ a SOŠ	Bystřice n./P.	www.szesby.cz
Kempy	Chatky u hotelu Vojtěchov	Vojtěchov	www.vojtechov.cz
Kempy	Domaninský rybník	Domanín	www.info.bystricenp.cz
Kempy	Autocamp Na Kopci	Vír	www.autocampnakopci.com
Kempy	Šiklův mlýn	Zvole n./P.	www.western.cz
Kempy	Lesní penzion Podmitrov	Strážek	www.podmitrov.cz
RS	Čtyři Dvory	Prosetín	www.cyridvory-vysocina.cz
US	Chalupa Zvole	Zvole	http://www.ubytovani.atlasceska.cz/chalupa-zvole-zvole/
US	Apartmán u "Kamenné brány"	Dalečín	www.obecdalecin.cz

US	Vír - ubytování	Vír	www.hamrikovi.wz.cz
US	U Kotlánů	Štěpánov n./S.	www.info.bystricenp.cz
US	Ubytování u Lukášků	Lískovec	www.ulukasku.cz
US	Starý špitál	Bystrice n./P.	www.info.bystricenp.cz
US	U Houdků	Lísek	www.ubytovaninavysocine.unas.cz
US	Hájenska Vojtěchov	Vojtěchov	www.hajenkavojtechov.com
US	Domanínek	Domanínek	www.ubytovani-domaninek.ic.cz
US	Apartmány Dalečín	Dalečín	www.skidalecin.cz
US	U Sjezdovky	Dalečín	www.dalecin-ubytovani.com
US	Na Hájence	Karasín	www.lsokarasin.cz
US	U Dvořáků	Karasín	www.ubytovanikarasin.cz
US	Ski areál	Karasín	www.karasin.cz
US	Katalin	Lísek	www.info.bystricenp.cz
US	U Pazderů	Rozsochy	www.ubytovani-pazdera.unas.cz
US	Chata U Špačků	Věžná	www.info.bystricenp.cz
US	Statek Doubravka	Dolní Rožínka	www.info.bystricenp.cz
US	Gama Group Vila	Dalečín	www.gama.cz
US	Gama Group apartmány	Dalečín	www.gama.cz
US	U Fialů	Vír	www.ufialu.cz
US	Rekreační domek	Dalečín	www.obecdalecin.cz

Zdroj: vlastní šetření

Příloha č. 17

Seznam stravovacích zařízení v mikroregionu Bystřice nad Pernštejnem

Kategorie	Název	Místo
Restaurace	Restaurace Angela	Bystřice n./P.
Restaurace	Restaurace Club	Bystřice n./P.
Restaurace	Restaurace Harenda	Bystřice n./P.
Restaurace	Restaurace Hotelovka	Bystřice n./P.
Restaurace	Restaurace Hrdá Ves	Vír
Restaurace	Restaurace Chudobka	Strážek
Restaurace	Restaurace Jednota	Bystřice n./P.
Restaurace	Restaurace KOH-I-NOOR	Dalečín
Restaurace	Restaurace U Čermáků	Bystřice n./P.
Restaurace	Restaurace zámecká	Dolní Rožínka
Restaurace	Restaurace Starého pana Viléma	Pernštejn
Restaurace	Vinárna Rozhledna	Bystřice n./P.
Hotely a penziony	Slovácká chalupa	Rožná
Hotely a penziony	Hotel Hodůnka	Štěpánov n./S.
Hotely a penziony	Hotel Horácko	Unčín
Hotely a penziony	Motorest Oáza	Rovné
Hotely a penziony	Hotel Skalský Dvůr	Lísek
Hotely a penziony	Penzion U Lípy	Rovečné
Hotely a penziony	Penzion Zubr	Ujčov
Hotely a penziony	Sportovní areál Borovinky	Domanínek
Hotely a penziony	Šiklův mlýn	Zvole n./P.
Bary a cukrárny	Areál sportu	Bystřice n./P.
Bary a cukrárny	Bar u Kočky	Bystřice n./P.
Bary a cukrárny	Bar u Zrcadla	Bystřice n./P.
Bary a cukrárny	Sauna bar	Bystřice n./P.
Bary a cukrárny	Caffé bar	Bystřice n./P.
Bary a cukrárny	Café-bar Francesco	Rozsochy
Bary a cukrárny	Ditta bar	Dalečín
Bary a cukrárny	Cukrárna Lucie	Bystřice n./P.
Bary a cukrárny	Motosportklub Praha	Dalečín
Pohostinství a občerstvení	Bufet – Čepel Zikmund	Bystřice n./P.
Pohostinství a občerstvení	Bufet Koruna	Bystřice n./P.
Pohostinství a občerstvení	Občerstvení Švestková	Bystřice n./P.
Pohostinství a občerstvení	Bistro v pasáži	Bystřice n./P.
Pohostinství a občerstvení	Bufet Gurmán	Bystřice n./P.
Pohostinství a občerstvení	Občerstvení, teplá jídla	Bystřice n./P.
Pohostinství a občerstvení	Občerstvení, zmrzlina	Bystřice n./P.
Pohostinství a občerstvení	Pohostinství	Zvole n./P.
Pohostinství a občerstvení	Pohostinství Myslivna	Dalečín

Pohostinství a občerstvení	Pohostinství Petrov	Velké Trestné
Pohostinství a občerstvení	Rozhledna Karasín	Karasín
Hospody, hostince a pivnice	Hospoda Veselý statek	Vír
Hospody, hostince a pivnice	Hospůdka U strejčka	Vír
Hospody, hostince a pivnice	Hospůdka Pohádka	Rovečné
Hospody, hostince a pivnice	Hospůdka U Střešňáků	Rozsochy
Hospody, hostince a pivnice	Hospůdka Na návsi	Zvole n./P.
Hospody, hostince a pivnice	Hostinec Na Špici	Strážek
Hospody, hostince a pivnice	Hostinec Pod kaštany	Bystřice n./P.
Hospody, hostince a pivnice	Hostinec Rovečné	Rovečné
Hospody, hostince a pivnice	Hostinec U Novotných	Nyklovice
Hospody, hostince a pivnice	Hostinec U Štarhů	Koroužné
Hospody, hostince a pivnice	Pivnice Peklo	Rožná
Hospody, hostince a pivnice	Pivnice Pod kostelem	Bystřice n./P.
Hospody, hostince a pivnice	Pivnice U Musilů	Bystřice n./P.
Hospody, hostince a pivnice	Pivnice Kozlovna	Bystřice n./P.
Hospody, hostince a pivnice	Pekkol	Věchnov

Zdroj: vlastní šetření

Příloha č. 18

Silniční síť v mikroregionu Bystřice nad Pernštejnem

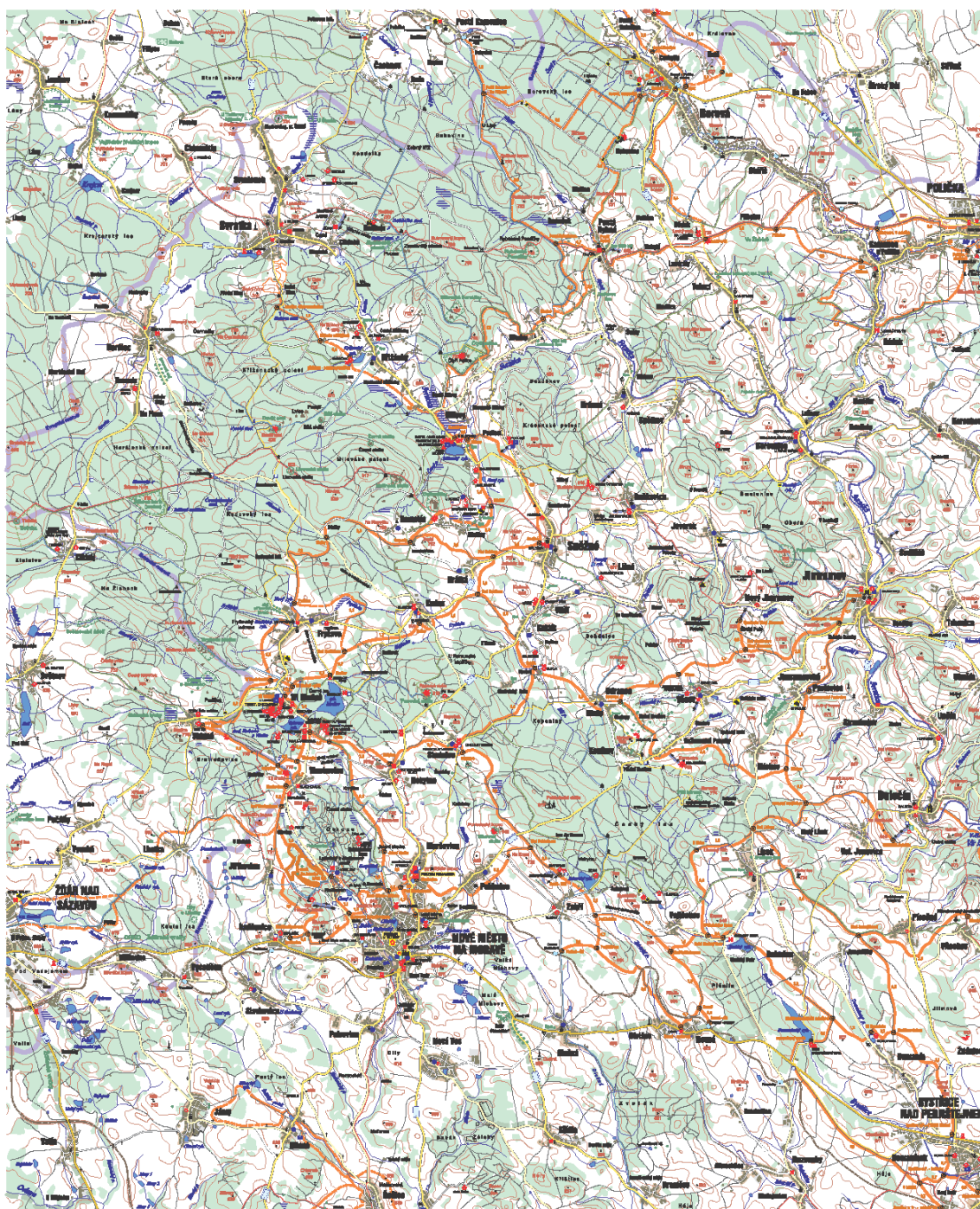
Třída	Číslo	Trasa silnice	Třída	Číslo	Trasa silnice
I.	19	Divišov – Bystřice n./P. - Štěpánov n./S.	III.	3875	Kasany – Lískovec
II.	357	Strachujov – Bystřice n./P.	III.	3876	Dolní Čepí
II.	362	Nyklovice – Velké Tresné	III.	3877	Chlébské
II.	375	Ubušín – Sulkovec - Nyklovice	III.	38714	Skorotice
II.	385	Branišov – Sejřek	III.	3879	Kovářová
II.	387	Vír – Štěpánov n./S. - Bořinov	III.	38810	Bystřice – Smrček
II.	388	Olešínky – Bystřice n./P. – Vír - Rovečné	III.	38811	Bystřice – Rožná
II.	389	Jemnice – Strážek - Vratislávka	III.	38812	Rožná – Josefov
II.	390	Bor – Sejřek - Nedvědice	III.	35734	Bystřice
III.	36034	Lísek - Rovné	III.	38813	Bratrušín
III.	36039	Vojtěchov	III.	3889	Bystřice
III.	36035	Lísek – Bystřice	III.	3888	Bystřice
III.	36036	Janovičky	III.	3854	Rozsochy
III.	35727	Unčín – Ubušín	III.	3853	Rozsochy
III.	35728	Dalečín – Ubušín	III.	3855	Rozsochy – Kudratice
III.	3752	Sulkovec – Polom	III.	3856	Rozsochy
III.	38815	Dalečín – Vír	III.	3853	Rozsochy – Strážek
III.	35730	Velké Janovice	III.	3857	Rozsochy – Vojetín
III.	35731	Bystřice – Žďánice – Písečné	III.	3886	Račice – Olešínky
III.	35732	Karasín	III.	3887	Olešínky
III.	38819	Chlum – Korouhvice	III.	3852	Zvole – Blažkov
III.	38817	Věstín	III.	36042	Blažkov – Dolní Rožínka
III.	38816	Věstínek	III.	38713	Dolní Rožínka – Milasín
III.	38818	Rovečné – Malé Tresné	III.	3858	Horní Rozsičky
III.	3625	Velké Tresné	III.	38710	Dolní Rožínka – Bor
III.	36210	Bolešín	III.	38711	Věžná

III.	38814	Dvořiště	III.	3859	Bukov – Habří
III.	35733	Bystřice – Domanínek	III.	38510	Mitrov
III.	01846	Lesoňovice – Pivonice	III.	38513	Bor
III.	01847	Kobilnice	III.	38512	Moravské Pavlovice
III.	3872	Koroužné – Prosetín	III.	3892	Radkovičky
III.	3871	Švařec – Prosetín	III.	3893	Radkov
III.	36044	Meziboří			
III.	38721	Kozlov – Štěpánov			
III.	3874	Olešínka – Vrtěžíř			

Zdroj: vlastní šetření

Příloha č. 19

Mapa běžeckých tras na Bystřicku, Novoměstsku a Žďársku



Zdroj: <http://lyzovani.nmm.cz/images/mapy/mapaA3.pdf>, staženo dne 06. 04. 2010