

JIHOČESKÁ UNIVERZITA V ČESKÝCH BUDĚJOVICÍCH

Ekonomická fakulta

Katedra strukturální politiky EU a rozvoje venkova

Studijní program: N6208 Ekonomika a management

Studijní obor: Účetnictví a finanční řízení podniku

**Možnosti využívání dotací v oblasti
Borkovických blat**

Diplomová práce

Vedoucí diplomové práce:

Ing. Petra Pártlová, Ph.D.

Autor:

Bc. Jitka Holoubková

2010

ZADÁNÍ DIPLOMOVÉ PRÁCE
(PROJEKTU, UMĚLECKÉHO DÍLA, UMĚLECKÉHO VÝKONU)

Jméno a příjmení: **Bc. Jitka HOLOUBKOVÁ**

Studijní program: **N6208 Ekonomika a management**

Studijní obor: **Účetnictví a finanční řízení podniku**

Název tématu: **Možnosti využívání dotací v oblasti Borkovických blat**

Z á s a d y p r o v y p r a c o v á n í :

Cíl práce:

Cílem práce je popsání a zhodnocení současného stavu oblasti z hlediska čerpání finančních prostředků, a to jak z národních, tak i evropských zdrojů, a navržení nových finančních stimulů pro rozvoj oblasti Borkovických blat. Dalšími cíli pak bude návrh propojení dotčených sídel do sdružení právnických osob a nalezení možností využívání dotací v rámci tohoto sdružení.

Metodika:

1. Studium odborné literatury a sepsání literární rešerše vztahující se k dotčené problematice.
2. Součástí diplomové práce je provedení analýzy čerpání finančních podpor z různých zdrojů a zhodnocení a popsání vybraného řešeného území.
3. Při zpracování diplomové práce jsou pro popis dosavadních poznatků ve vývoji zpracovávané oblasti využívány metody historická a deskriptivní, při práci s literaturou jsou využívány metody komparace a analogie, dále induktivně-deduktivní metody, kdy jsou z jednotlivých poznatků vyvozeny obecné závěry.

V praktické části práce jsou využívány metody analýzy a syntézy pro analýzu dostupných zdrojů a následnou syntézu získaných poznatků.

4. Potvrzení nebo vyvrácení hypotéz o zlepšení situace vybraného regionu . Vyhodnocení výsledků a navržení doporučení pro zlepšení stávající situace z hlediska efektivnějšího využívání finančních zdrojů.

Rámcová osnova:

1. Úvod, 2. Literární přehled, 3. Cíle a metodika, 4. Analytická část, 5. Návrhy a doporučení, 6. Diskuze, 7. Závěr, 8. Resumé, 9. Přehled použité literatury, Přílohy


Rozsah grafických prací: dle potřeby
Rozsah pracovní zprávy: 50 - 70 stran, dle možností
Forma zpracování diplomové práce: tištěná/elektronická

Seznam odborné literatury:

- WOKOUN, R., MALINOVSKÝ, J. a kol.: Regionální rozvoj. Linde Praha a.s., 2008, 322 s. ISBN 978-80-7201-699-0
- BLAŽEK, J., UHLÍŘ, D. Teorie regionálního rozvoje: nástin, kritika, klasifikace. 1. vyd., Praha: Nakladatelství Karolinum, 2002. ISBN 8024603845
- HRABÁNKOVÁ, Magdalena. Vybrané diagnostické metody pro sledování regionálního rozvoje. 1. vyd. České Budějovice : Jihočeská univerzita, Zemědělská fakulta, 2006. 65 s., [28] s. obr. příl. ISBN 80-7040-835-9 (brož.)
- SVATOŠOVÁ, L. Regionální rozvoj z pozice strukturální politiky. 1. vyd. České Budějovice : Jihočeská univerzita, Zemědělská fakulta, 2005. 156 s., [17] s. obr. příl. ISBN 80-7040-749-2
- WOKOUN, R. Česká regionální politika v období vstupu do Evropské unie. Praha: Oeconomica, VŠE, Praha. 2003. 328 stran. ISBN 80-245-0517-7


Vedoucí diplomové práce: **Ing. Petra Pártlová, Ph.D.**
Katedra strukturální politiky EU a rozvoje venkova

Datum zadání diplomové práce: **20. února 2009**
Termín odevzdání diplomové práce: **30. dubna 2010**


prof. Ing. Magdalena Hrabánková, CSc., prof.h.c.

děkanka

JIHOČESKÁ UNIVERZITA
V ČESKÝCH BUDĚJOVICÍCH
EKONOMICKÁ FAKULTA
Studentská 13 (26)
370 05 České Budějovice


doc. Ing. Eva Cudlínová, CSc.

vedoucí katedry

V Českých Budějovicích dne 20. února 2009

Prohlašuji, že jsem svoji diplomovou práci vypracovala samostatně pouze s použitím pramenů a literatury uvedených v seznamu citované literatury.

Prohlašuji, v souladu s § 47b zákona č. 111/1998 Sb., v platném znění, souhlasím se zveřejnění své diplomové práce, a to v nezkrácené podobě elektronickou cestou ve veřejně přístupné části databáze STAG provozované Jihočeskou univerzitou v Českých Budějovicích na jejích internetových stránkách.

České Budějovice, 1. 5. 2010

vlastnoruční podpis studentky

Za odborné vedení, cenné teoretické a praktické rady, konzultace a věcné připomínky k této diplomové práci děkuji své vedoucí paní Ing. Petře Pártlové, Ph.D. Dále děkuji panu Ing. Vlastimilu Smítkovi ze společnosti UPLAN, s. r. o, odborníkovi v oblasti územního plánování a zastupiteli obce Vlastiboř, za pomoc při získávání dat a informací pro zpracování mé práce. Děkuji také všem zástupcům obcí, kteří mi poskytli informace, nezbytné pro tuto diplomovou práci.

OBSAH

ÚVOD	10
1 REGION	12
1.1 TEORIE REGIONU	12
1.1.1 Definice regionu	12
1.1.2 Struktura regionu.....	12
1.1.3 Hranice regionu	12
1.1.4 Řád a hierarchie regionů.....	13
1.1.5 Regionalizace	13
1.2 REGIONÁLNÍ STRUKTURA ČR	13
1.2.1 Přirozená regionální struktura ČR.....	13
1.2.2 Členění regionů	14
1.2.3 Územně samosprávné celky	14
1.2.4 NUTS	14
1.3 REGIONÁLNÍ POLITIKA	16
1.3.1 Definice regionální politiky.....	16
1.3.2 Motivy existence regionální politiky.....	16
1.3.3 Nástroje regionální politiky.....	17
2 OBEC	18
2.1 DEFINICE OBCE.....	18
2.1.1 Charakteristické znaky obce.....	18
2.2 DRUHY OBCÍ V ČR	18
2.2.1 Města	19
2.2.2 Statutární města.....	19
2.3 ÚZEMNÍ SAMOSPRÁVA.....	19
2.3.1 Vznik územní samosprávy	19
2.3.2 Působnost obcí	19
2.4 ORGÁNY OBCE.....	20
2.4.1 Zastupitelstvo obce.....	20
2.4.2 Rada obce	20
2.4.3 Starosta.....	21
2.4.4 Místostarosta	21
2.4.5 Obecní úřad	21
2.4.6 Tajemník obecního úřadu.....	21
3 SPOLUPRÁCE MEZI OBCEMI	22
3.1 DOBROVOLNÝ SVAZEK OBCÍ.....	23
3.2 SDRUŽENÍ PRÁVNICKÝCH OSOB	23
3.3 SMLOUVA KE SPLNĚNÍ KONKRÉTNÍMU ÚKOLU	23
4 FINANČNÍ SYSTÉM OBCÍ	24
4.1 ÚZEMNÍ ROZPOČET	24
4.1.1 Územní rozpočet jako decentralizovaný peněžní fond.....	24

4.1.2	Územní rozpočet jako bilance příjmů a výdajů.....	24
4.1.3	Územní rozpočet jako finanční plán.....	25
4.1.4	Územní rozpočet jako rozpočtový proces	25
4.2	MIMOROZPOČTOVÉ FONDY	25
5	DOTACE.....	26
5.1	ČLENĚNÍ NENÁVRATNÝCH PENĚŽNÍCH TRANSFERŮ	26
5.1.1	Běžné a kapitálové dotace	26
5.1.2	Účelové a neúčelové dotace	26
5.1.3	Nárokovatelné a nenárokovatelné dotace.....	27
5.2	POSKYTOVANÉ DOTACE.....	27
6	PROGRAMOVÉ DOKUMENTY	29
6.1	NÁRODNÍ ROZVOJOVÝ PLÁN ČR.....	29
6.2	NÁRODNÍ STRATEGICKÝ REFERENČNÍ RÁMEC	29
6.3	STRATEGIE REGIONÁLNÍHO ROZVOJE.....	29
6.4	PROGRAM ROZVOJE KRAJŮ ČR.....	30
6.5	PROGRAM ROZVOJE OBCE.....	31
7	ZDROJE POSKYTOVÁNÍ DOTACÍ.....	32
7.1	ZDROJE PRO ČERPÁNÍ DOTACE.....	32
7.1.1	Města a obce.....	32
7.1.2	Kraje	32
7.1.3	Státní rozpočet.....	33
7.1.4	Evropská unie.....	33
7.1.5	Ostatní finanční mechanismy	34
7.1.6	Nadace a nadační fondy.....	34
7.2	FONDY EU	34
7.2.1	Strukturální fondy	35
7.2.2	Fond soudržnosti	36
7.2.3	Evropský zemědělský fond pro rozvoj venkova	36
7.2.4	Evropský rybářský fond.....	36
7.2.5	Evropský fond solidarity	36
7.2.6	Nástroj předvstupní pomoci - IPA	36
7.2.7	Komunitární programy	36
7.2.8	Finanční nástroje regionální politiky.....	37
7.3	FUNGOVÁNÍ PROGRAMŮ FONDŮ EU V ČR.....	38
7.3.1	Operační program.....	38
8	CÍLE A METODIKA.....	40
8.1	CÍLE PRÁCE	40
8.2	METODIKA PRÁCE	40
8.3	HYPOTÉZY.....	41

9	ANALÝZA SOUČASNÉHO STAVU BORKOVICKÝCH BLAT.....	42
9.1	BORKOVICKÁ BLATA	42
9.1.1	Zájmové území.....	42
9.1.2	Historie zdejšího kraje.....	44
9.1.3	Rašelina	45
9.1.4	Přírodní léčivý zdroj – ložisko peleoidů	46
9.1.5	Chráněná oblast přirozené akumulace vod Třeboňská pánev	46
9.1.6	Fauna a flóra.....	47
9.1.7	Hospodářství Borkovických blat.....	49
9.1.8	Selské baroko	50
10	ZÁKLADNÍ ÚDAJE O JEDNOTLIVÝCH SÍDLECH.....	53
10.1	VLASTIBOŘ.....	53
10.2	SVINKY.....	54
10.3	KOMÁROV	55
10.4	KLEČATY.....	57
10.5	ZÁLŠÍ.....	58
10.6	MAŽICE	60
10.7	ZÁLUŽÍ.....	61
11	SWOT ANALÝZA BORKOVICKÝCH BLAT	63
11.1	GEOGRAFICKÉ A SOCIOEKONOMICKÉ CHARAKTERISTIKY CESTOVNÍHO RUCHU.....	63
11.1.1	Silné stránky	63
11.1.2	Slabé stránky	63
11.1.3	Příležitosti	64
11.1.4	Hrozby	64
11.2	VEŘEJNÁ INFRASTRUKTURA	64
11.2.1	Silné stránky	64
11.2.2	Slabé stránky	65
11.2.3	Příležitosti	65
11.2.4	Hrozby	66
11.3	TURISTICKÁ ATRAKTIVITA ZVOLENÉ LOKALITY	66
11.3.1	Silné stránky	66
11.3.2	Slabé stránky	68
11.3.3	Příležitosti	68
11.3.4	Hrozby	69
11.4	POSKYTOVANÉ SLUŽBY V CESTOVNÍM RUCHU.....	69
11.4.1	Silné stránky	69
11.4.2	Slabé stránky	69
11.4.3	Příležitosti	70
11.4.4	Hrozby	71
11.5	ZÁVĚRY ZE SWOT ANALÝZY	71
12	ZALOŽENÍ SDRUŽENÍ PRÁVNICKÝCH OSOB "BLATSKÉ OBCE"	75
13	ČERPÁNÍ DOTACÍ V JEDNOTLIVÝCH OBCÍCH	78

14 ŽÁDOST O POSKYTNUTÍ DOTACE JIHOČESKÉHO KRAJE.....	85
ZÁVĚR.....	88
SUMARY	90
SEZNAM POUŽITÉ LITERATURY.....	91
SEZNAM POUŽITÝCH SYMBOLŮ A ZKRATEK	95
SEZNAM OBRÁZKŮ	97
SEZNAM TABULEK.....	98
SEZNAM PŘÍLOH.....	99

ÚVOD

Obec je základním územním samosprávním celkem, má své hranice, svůj majetek, své finanční zdroje a své občany. V České republice je velké množství obcí s počtem obyvatel nedosahující ani jednoho tisíce. Každá obec se potřebuje rozvíjet, ale ne každá k tomu má dostatek finančních prostředků a dostatek informací o možnostech rozvoje. V jednotě je síla a toho lze využít při rozvoji území. Obce mají možnost vzájemně spolupracovat a společnými silami dosáhnout na finanční prostředky nejen ze státních zdrojů, ale také z Evropské unie.

Mezi základní nástroje regionálního rozvoje patří finanční systém územní samosprávy, rozpočet a peněžní toky v území. Rozhodujícím faktorem, který ovlivňuje hospodářský systém územních samospráv však zůstává stát, který v zásadní míře rozhoduje o příjmové složce konkrétní samosprávy. V České republice ovlivňuje stát příjmy obcí zejména výnosem z daní a poskytováním dotací. Dotace jsou druhou nejdůležitější složkou příjmů obce. Jsou projevem přerozdělovacích procesů, jež probíhají uvnitř rozpočtové soustavy a prvkem solidarity mezi stupni veřejné správy. Dotace fungují jako prostředek k nápravě nerovnováhy vzniklé nepoměrem při rozdělování vybraných daní.

Tématem této diplomové práce jsou možnosti využívání dotací v oblasti Borkovických blat. Jedná se o velice přitažlivou oblast, která není přímo zasažena žádnými velkými zdroji znečištění, s čistým životním prostředím včetně zachovalé specifické přírody, v níž často dominují vzácné a chráněné rostliny a živočichové. Vzhledem k úrodnosti půdy převládalo po celou historii zemědělství a převládá dodnes.

Cílem této práce je zanalyzovat stav, poukázat na možnosti rozvoje tohoto regionu, jakým směrem by se mohl ubírat a tím aktivizovat zajištění společného postupu dotčených samospráv pomocí sdružení právnických osob.

Tato práce je rozvržena do dvou částí, teoretické a praktické. Teoretická část se věnuje především definování teoretických poznatků vztahujících se k regionu, obci a dotacím. Pramenem pro tyto poznatky jsou rešerše z odborné literatury a také elektronické zdroje.

Praktická část je, stejně jako teoretická, rozdělena do několika úseků. První je zaměřen na popis dané lokality, jejich základních atraktivit, kterými jsou hlavně statky selského baroka a blata. V další části jsou přiblížena jednotlivá sídla. Poté jsem se zaměřila na vyhodnocení

silných a slabých stránek, příležitostí a hrozeb v daných oblastech prostřednictvím SWOT analýzy.

Následuje popis založení sdružení právnických osob Blatské obce. Sdružení právnických osob Blatské obce funguje na bázi členských příspěvků, kdy část těchto peněz jde na zajištění osoby, která se přímo věnuje oblasti dotací - vyhledávání možností, přednesení a projednání zjištěných skutečností se zástupci jednotlivých obcí sdružení, podávání žádostí a další související činnosti.

Práce je zakončena podáním žádosti sdružení o poskytnutí dotace od Jihočeského kraje v rámci Akčního plánu programu rozvoje kraje pro rok 2010 z grantového programu Podpora živé kultury.

1 REGION

Region je částí geografického prostoru charakterizovanou komplexem přírodních a socioekonomických prvků, vazeb a prostorů, jejichž specifickým rozmístěním, uspořádáním a mírou integrace se odlišuje od okolních prostorových jednotek. [8]

1.1 Teorie regionu

Region lze definovat mnoha způsoby a mnoho těchto definic lze najít v odborné literatuře. Pro potřeby mé práce byly vybrány níže uvedené definice.

1.1.1 Definice regionu

„Regionem je v ČR územní celek vymezený pomocí administrativních hranic krajů, okresů, obcí nebo sdružení obcí, jehož rozvoj je podporován.“ [29]¹

Z hlediska uskutečňování zásad regionální politiky lze definovat region nejčastěji jako specifický územní celek, který má za účelem dosažení vyšší efektivnosti jeho řízení přiděleny potřebné pravomoci. Uvedené pravomoci jsou v zájmu lepšího fungování a rozvoje regionu zajišťovány prostřednictvím regionální územní samosprávy.

1.1.2 Struktura regionu

Na základě struktury jsou obvykle rozlišovány dva základní typy geografických regionů. Regiony homogenní, které se vyznačují stejnorodostí svých vlastností a regiony nehomogenní, jejichž vlastnosti jsou nestejnorodé.

1.1.3 Hranice regionu

Regiony jsou vzájemně se odlišující části zemského povrchu. Rozlišujeme přírodní hranice a hranice mezi regiony, které vznikly vlivem činnosti člověka.

¹Zákon č. 248/2000 Sb., o podpoře regionálního rozvoje, ve znění pozdějších předpisů, §2 písm.a)

1.1.4 Řád a hierarchie regionů

Mezi regiony se rozlišují hierarchické vztahy a používá se jednoduché rozdělení na mikroregiony, mezoregiony a makroregiony. [8]

1.1.5 Regionalizace

„Regionalizací nazýváme činnost směřující k vymezení regionů“ Jsou zpracovávány informace o rozmístění předmětů a jevů na zemském povrchu. [14]²

1.2 Regionální struktura ČR

Regionální strukturu můžeme rozdělit na strukturu přirozeně vytvořenou a strukturu, která byla vytvořena uměle – účelově.

1.2.1 Přirozená regionální struktura ČR

Celkové geografické podmínky ČR jsou ovlivněny povodími hlavních řek a vytvářejí 3 makroregiony

- | | |
|---------------------------|-------------------------------|
| 1) polabský, tj. Čechy | } makroregiony nižšího stupně |
| 2) podunajský, tj. Morava | |
| 3) pooderský, tj. Slezsko | |

Česká republika pak představuje makroregion vyššího stupně, vnitřně vysoce integrovaný z hlediska ekonomického, národnostního a politického.

Mezoregiony v ČR jsou rozsáhlé územní jednotky, jejichž integrita je částečně vázána na prostorové vztahy obyvatelstva.

Mikroregiony se vyznačují relativně uzavřenými nejintenzivnějšími regionálními procesy. V ČR rozlišujeme mikroregiony 1. a 2. stupně, vzácně se objevují i stupně třetí.

² WOKOUN, R. et al. *Úvod do regionálních věd a veřejné správy*, 2008, str. 69

1.2.2 Členění regionů

Dělení pojmu regionu lze provést dle široké škály hledisek. Např. na základě stejnorodosti nebo rozdílnosti uskutečněných aktivit, podle typu, z pohledu regionální politiky Evropské unie (dále jen EU). Uvedený výčet není samozřejmě vyčerpávající.

1) *Na základě stejnorodosti či rozdílnosti uskutečněných aktivit:*

- homogenní. Vyznačují se především stejnorodostí ve vztahu k určitým zvoleným kritériím.
- heterogenní. Jsou vymezovány na základě vzájemného propojení jeho základních prostorových jednotek.

[8]

2) *Podle typu:*

- administrativní
- účelové

3) *Z pohledu regionální politiky Evropské unie:*

- NUTS
- euroregiony

[14]

1.2.3 Územně samosprávné celky

Územní samosprávné celky dělíme na vyšší územní samosprávné celky (dále jen VÚSC), což jsou kraje, a základní územní samosprávné celky (dále jen ZÚSC) představující obce.

V ČR bylo zřízeno 14 VÚSC: Hlavní město Praha, Středočeský kraj, Jihočeský kraj, Plzeňský kraj, Karlovarský kraj, Ústecký kraj, Liberecký kraj, Královéhradecký kraj, Pardubický kraj, Jihomoravský kraj, Zlínský kraj, Olomoucký kraj, Moravskoslezský kraj, kraj Vysočina. [30]

1.2.4 NUTS

V EU se pro nejruznější vzájemná porovnávání používá soustava územních statistických jednotek – NUTS. Hlavní význam má jejich vymezení pro statistické potřeby EU a pro

účely zařazení regionů různé úrovně pod jednotlivé cíle strukturální politiky EU. Tyto jednotky mohou zahrnovat jednu nebo více územně správních jednotek v rámci státu.

NUTS 1 – územní jednotka typu velkých oblastí daného státu. Je obvykle tvořena několika jednotkami v úrovni NUTS 2. V ČR tato úroveň představuje celé území státu.

NUTS 2 – jednotka řádově nižší. V ČR obsahuje 8 územních jednotek představujících sdružené kraje.

- Praha (území hlavního města Prahy), Střední Čechy (Středočeský kraj), Jihozápad (Jihočeský a Plzeňský kraj), Severozápad (Karlovarský a Ústecký kraj), Severovýchod (Liberecký, Královéhradecký a Pardubický kraj), Jihovýchod (Jihomoravský kraj a kraj Vysočina), Střední Morava (Olomoucký a Zlínský kraj) a Moravskoslezsko (Moravskoslezský kraj)

NUTS 3 – jednotka odpovídající úrovni VÚSC zahrnující 13 krajů a hlavní město Prahu

(NUTS 4) LAU 1 – jako územní jednotka není v řadě států EU vymezena. V ČR jí představuje 77 okresů.

(NUTS 5) LAU 2 – nejmenší lokální jednotka, zpravidla obce či skupiny obcí. V ČR máme 6258 obcí.

Obrázek 1 ukazuje skladbu 14 krajů (NUTS III) do 8 regionů soudržnosti (NUTS II).

[14, 15]

Obr. 1 NUTS II a NUTS III



Zdroj: www.strukturalni-fondy.cz [25]

1.3 Regionální politika

Přestože vznik regionální politiky se datuje do 30. let 20. století, do současnosti nedošlo v teorii ani v praxi alespoň k rámcovému sjednocení názorů na obsahové vymezení tohoto pojmu, které by mělo relativně univerzální platnost.

1.3.1 Definice regionální politiky

Ve výkladovém slovníku „Dictionary of human geography“ je regionální politika definována jako součást státní politiky, ovlivňující rozmístění hlavních ekonomických zdrojů a aktivit na celém území státu nebo v jeho části. Regionální politika zahrnuje opatření napomáhající jednak růstu stupně ekonomické aktivity v území, kde je vysoká nezaměstnanost a malé naděje na přirozený ekonomický růst a na druhé straně opatření sloužící kontrole ekonomických aktivit v územích s nadměrným růstem. [6]

„Regionální politika je chápána jako soubor nástrojů, opatření využívaných ke zmírnění nebo odstranění rozdílů v ekonomickém potenciálu jednotlivých regionů a k podpoře jejich rozvoje, spojených i s řešením problémů zaměstnanosti, resp. strukturální nezaměstnanosti, využívaných i k předcházení, resp. zmírnění, negativních důsledků strukturálních změn ve strukturálně postižených regionech.“ [11]³

Regionální politika je soubor cílů, opatření a nástrojů, kterými stát snižuje velké rozdíly v sociálně ekonomické úrovni jednotlivých regionů. [1]

1.3.2 Motivy existence regionální politiky

Regionální politika využívá pro uskutečnění svých cílů odlišných postupů vůči jednotlivým regionům. Z globálního hlediska rozlišujeme čtyři hlavní motivy regionální ekonomiky:

1. ekonomické motivy
2. sociální motivy
3. politické motivy
4. ekologické motivy

³ PEKOVÁ, J. *Hospodaření a finance územní samosprávy*, 2004, str. 106

Do ekonomických motivů řadíme plné využití všech výrobních faktorů, argument ekonomického růstu, optimální rozšíření firem, náklady přelidnění a regionální nerovnováhu a inflaci.

Sociální motivy představuje plná zaměstnanost, regionální rozdělení příjmů a úvaha o obecném blahu.

Regiony jsou různě rozvinuté a s tím souvisí rozdíly v průměrných reálných příjmech na hlavu. Tyto rozdíly se pak projevují v různých volebních výsledcích.

Ochrana životního prostředí je zdůrazňována již od 70. let. S rozvojem regionů souvisí krom jiného i znehodnocování vody, ovzduší, atd.

1.3.3 Nástroje regionální politiky

Nástroje regionální politiky se obvykle dělí do dvou základních skupin, a to na nástroje makroekonomické a mikroekonomické povahy.

Užití makroekonomických nástrojů je pro řešení regionálních problémů omezeno ostatními národohospodářskými cíli, zejména udržením inflace na žádoucí úrovni, vyrovnaností plateb bilance, případně realizací cílů průmyslové či agrární politiky.

1. *Fiskální politika*

Prostřednictvím státního rozpočtu dochází k meziregionálnímu přerozdělování. Na jedné straně jsou příjmy zastoupené daněmi a odvody, na straně druhé výdaje státního rozpočtu.

2. *Monetární politika*

Hlavní součástí monetární politiky je ovlivňování množství peněz v ekonomice.

3. *Protekcionismus*

Protekcionismus znamená státní ovlivňování importu prostřednictvím dovozních limitů a cel.

Mikroekonomické nástroje by měly ovlivňovat rozhodování ekonomických subjektů o jejich prostorové lokalizaci. Lze je rozdělit do dvou základních skupin:

1. *Nástroje ovlivňování prostorový pohyb pracovních sil*

2. *Nástroje působící na prostorový pohyb kapitálu.*

2 OBEC

Základním článkem územní samosprávy (územní samospráva viz. kapitola 3.3) je obec jako základní územní samosprávný celek.

2.1 Definice obce

Obec je základním územním samosprávným společenstvím občanů; tvoří územní celek, který je vymezen hranicí území obce. [28]⁴

Obec je veřejnoprávní korporací a vlastní majetek. V právních vztazích vystupuje svým jménem a nese odpovědnost vyplývající z těchto vztahů. Pečuje o všestranný rozvoj svého území a o potřeby svých občanů. [7]

2.1.1 Charakteristické znaky obce

Typickými znaky obce jsou:

- vlastní území
- obyvatelstvo obce
- soustava orgánů, jimiž jedná a uskutečňuje svou vůli
- právní subjektivita a právotvorba
- vlastní majetek a hospodaření [7]

2.2 Druhy obcí v ČR

Rozlišujeme tyto základní druhy obcí:

- obce, které nejsou městy,
- města v závislosti na počtu obyvatel,
- obce s pověřenými obecními úřady a obce s rozšířenou působností
- statutární města
- hlavní město Praha členěné na městské obvody [11]

⁴ Zákon č. 128/2000 Sb., o obcích (obecní zřízení), ve znění pozdějších předpisů, §1

2.2.1 Města

Města jsou obce, které byly městy ke dni účinnosti zákona o obcích. Obce, které získaly statut města během historického vývoje, však dnes městy být nemusí.

Novými městy se mohou stát obce, které mají alespoň 3000 obyvatel, pokud tak stanoví předseda Poslanecké sněmovny po vyjádření vlády. [7]

2.2.2 Statutární města

Statutární města jsou zvlášť významná města, jejichž správa jsou odlišná od ostatních měst. Tato města mohou být členěna na městské obvody nebo městské části.

[11]

Všechna sídla v zájmovém území jsou obcemi. Proto se ve své práci městy a statutárními městy nebudu zabývat podrobněji.

2.3 Územní samospráva

Územní samospráva je ta část samosprávy, která je spjata s určitým územím.

2.3.1 Vznik územní samosprávy

Vznik územní samosprávy může být buď přirozený formou obcí nebo umělý, z vůle státu jako vyšší stupeň územní samosprávy na regionální úrovni. Základním stupněm územní samosprávy v ČR je obec, vyšším územně samosprávným celkem pak kraj. [11]

2.3.2 Působnost obcí

Působnost obcí se dělí na samostatnou a přenesenou působnost.

Samostatnou působností jsou záležitosti, které obec spravuje samostatně. Státní orgány a orgány krajů mohou do samostatné působnosti zasahovat pouze pokud to vyžaduje ochrana zákona, a jen způsobem, který zákon stanoví. Do samostatné působnosti obce patří záležitosti, které jsou v zájmu obce a občanů obce, a také záležitosti, které do samostatné působnosti obce svěřuje zákon.

V samostatné působnosti může obec ukládat povinnosti k zabezpečení místních záležitostí veřejného pořádku obecně závaznou vyhláškou. [14]

Přenesenou působností je státní správa, jejíž výkon byl zákonem svěřen orgánu obce. Jestliže zvláštní zákon upravuje působnost obcí a nestanoví, že jde o přenesenou působnost, platí, že jde vždy o samostatnou působnost.

V přenesené působnosti může obec vydávat nařízení obce, je-li k tomu zákonem pověřena.

[11, 14]

Dozor nad výkonem samostatné a přenesené působnosti

Dozor nad výkonem samostatné působnosti obce vykonává Ministerstvo vnitra.

Dozor nad výkonem přenesené působnosti obce vykonává krajský úřad.

[14]

2.4 Orgány obce

Vrcholným samosprávným orgánem obce je zastupitelstvo obce. Dalšími orgány obce, které se podílejí na samosprávě obce jsou zejména rada obce, starosta a obecní úřad.

2.4.1 Zastupitelstvo obce

Zastupitelstvo obce rozhoduje v záležitostech spadajících do samostatné působnosti obce. V přenesené působnosti rozhoduje pouze tam, kde to stanoví zákon o obcích nebo zvláštní zákon.

Zastupitelstvo obce může zřídit jako své iniciativní a kontrolní orgány výbory. Svá stanoviska a návrhy předkládají výbory zastupitelstvu obce. Zastupitelstvo obce zřizuje vždy finanční a kontrolní výbor. Obec, v jejímž územním obvodu žije podle posledního sčítání lidu alespoň 10 % občanů hlásících se k národnosti jiné než české, zřizuje výbor pro národnostní menšiny.

2.4.2 Rada obce

V oblasti samostatné působnosti je rada výkonným orgánem obce a za své činnosti odpovídá zastupitelstvu obce. V oblasti přenesené působnosti přísluší radě obce rozhodovat, jen pokud tak stanoví zákon. V obcích, kde má zastupitelstvo méně než 15 členů se rada obce nevolí.

Rada obce může vytvořit jako své iniciativní a poradní orgány komise. [14]

Komise jsou výkonnými orgány v přenesené působnosti obce na svěřeném úseku činnosti, na tomto úseku jsou odpovědní starostovi. [11]

2.4.3 Starosta

Starosta se podílí na výkonu samostatné i přenesené působnosti obce, zastupuje obec navenek a za výkon své funkce odpovídá zastupitelstvu obce. Svolává a zpravidla řídí zasedání zastupitelstva obce a rady obce. Starostu zastupuje místostarosta. Starosta spolu s místostarostou podepisuje právní předpisy obce. [14]

2.4.4 Místostarosta

Starosta je zastupován po dobu své nepřítomnosti místostarostou. Zastupitelstvo může zvolit více místostarostů a svěřit jim zabezpečování konkrétních úkolů v samostatné působnosti. [7]

2.4.5 Obecní úřad

Obecní úřad působí v samostatné i přenesené působnosti obce. V jeho čele stojí starosta, dalšími členy jsou místostarosta (místostarostové), zaměstnanci a tajemník, pokud je tato funkce zřízena. Úřad může pro jednotlivé činnosti vytvořit odbory a oddělení.

Obecní úřad v oblasti samostatné působnosti plní úkoly, které mu uložilo zastupitelstvo obce nebo rada obce, a pomáhá výborům a komisím v jejich činnosti. Dále vykonává přenesenou působnost v základním rozsahu svěřeném obci s výjimkou věcí, které patří do působnosti jiného orgánu obce.

Zvláštní postavení má pověřený obecní úřad. Ten vykonává státní správu pro více obcí.

Obecní úřad obce s rozšířenou působností vykonává státní správu v základním rozsahu pro obce, v nichž sídlí, působnost pověřeného obecního úřadu a státní správu v rozsahu, kterou stanoví zvláštní zákony. [14]

2.4.6 Tajemník obecního úřadu

Tajemník působí v rámci obecního úřadu. Tato funkce je zřízena pouze v obcích s pověřeným obecním úřadem, s rozšířenou působností a v těch obcích, kde je ustanoven. [14]

3 SPOLUPRÁCE MEZI OBCEMI

V rámci samostatné působnosti mohou obce vzájemně spolupracovat. Jejich spolupráce se realizuje zejména na základě smlouvy uzavřené ke splnění konkrétního úkolu, na základě smlouvy o vytvoření dobrovolného svazku obcí, zakládáním právnických osob podle zvláštního zákona dvěma nebo více obcemi.

Obce mohou též spolupracovat s obcemi jiných států a být členy mezinárodního sdružení místních orgány. Svazky obcí mohou spolupracovat se svazky jiných států a to včetně zakládání právnických osob. Právní formy spolupráce jsou uvedeny v tabulce 1.

[14]

Tab. 1 Právní formy spolupráce obcí

Právní forma	Subjekty	Norma	Konkrétní formy
Smlouva ke splnění konkrétního úkolu	Pouze obce	Zákon č. 128/2000 Sb., o obcích	-
Smlouva o vytvoření dobrovolného svazku obcí	Pouze obce	Zákon č. 128/2000 Sb., o obcích	svazky obcí
Společná právnická osoba obcí	Pouze obce	Zák. č. 513/1991 Sb., obchodní zákoník	-
Obchodní společnost	FO i PO	Zák. č. 513/1991 Sb., obchodní zákoník	-
Obecně prospěšná společnost	FO i PO	Zák. č. 248/1995 Sb., o obecně prospěšných společnostech	místní akční skupiny
Zájmové sdružení právnických osob	FO i PO	Zák. č. 40/1964 Sb., občanský zákoník	euroměsta, sdružení obcí, místní akční skupiny, Svaz měst a obcí ČR, Národní síť zdravých měst
Smlouva o sdružení	FO i PO	Zákon č. 40/1964 Sb., občanský zákoník	euroměsta
Občanské sdružení	FO i PO	Zákon č. 83/1990 Sb., o sdružování občanů	místní akční skupiny

Zdroj: GALVASOVÁ, I. Formy spolupráce obcí. Deník veřejné správy, 2008 [16]

Z výše uvedených možností sdružování obcí si představíme pouze ty, jejichž subjekty jsou obce.

3.1 Dobrovolný svazek obcí

Obce mohou vytvářet svazky obcí nebo vstupovat do svazků obcí již vytvořených. Svazek obcí je právnickou osobou a jeho členy mohou být jen obce. Je základní a nejtypičtější formou spolupráce obcí. Svazky by měly být zakládány za účelem ochrany a prosazování společných zájmů a právo z nich vystoupit nesmí být omezeno.

Svazek obcí může společně vykonávat pouze záležitosti spadající do samostatné působnosti obcí a také činnosti pro ochranu a prosazování společných zájmů obcí. Společný výkon některých úkolů snižuje administrativní zatížení obcí, což bývá velmi účelné, zvláště jedná-li se o populačně malé obce. Předmětem činnosti svazků mohou být zejména úkoly v oblastech školství, sociální péče, zdravotnictví, ochrany životního prostředí, čistoty obce, sítí technického vybavení, dopravní obslužnosti, správy majetku obcí atd. [14, 16]

3.2 Sdružení právnických osob

Účelová sdružení právnických osob jsou právnickými osobami. Sdružení právnických osob se zakládá v případě, že společný úkol obcí vyžaduje jejich stabilnější spolupráci - jde o obchodní společnost v podobě akciové společnosti nebo společnosti s ručením omezeným. Zakládání i činnost těchto právnických osob se řídí ustanoveními obchodního zákoníku. [11, 16]

3.3 Smlouva ke splnění konkrétního úkolu

Smlouvou mezi dvěma nebo více obcemi ke splnění konkrétního úkolu se uzavírá buď na dobu určitou nebo neurčitou. Smlouva musí mít písemnou formu a musí být předem schválena zastupitelstvy obcí.

Předmětem smlouvy je vždy zajištění konkrétního úkolu, který spadá do samostatné působnosti. Většinou se jedná o úkol, jehož plnění přesahuje hranice obce (např. vybudování stavby ke společnému užívání). Předmětem smlouvy není vznik právnické osoby, ta může vzniknout pouze na základě obchodního zákoníku. Je to poměrně nová forma, která se poprvé objevila v roce 2000 a stala se druhou nejvíce využívanou formou spolupráce - týká se téměř poloviny obcí. [14, 16]

4 FINANČNÍ SYSTÉM OBCÍ

Finanční systém územní samosprávy je tvořen jejím územním rozpočtem a mimorozpočtovými fondy. Územní rozpočty i mimorozpočtové fondy jsou součástí rozpočtové soustavy. Sestavování územního rozpočtu a hospodaření podle něho je ze zákona povinné zatímco vytváření mimorozpočtových fondů a jejich využití je v kompetenci územní samosprávy. [11]

4.1 Územní rozpočet

4.1.1 Územní rozpočet jako decentralizovaný peněžní fond

Územní rozpočet je „*decentralizační peněžní fond, který se tvoří, rozděluje a používá primárně na principu nenávratnosti, nedobrovolnosti a neekvivalence*“ [11]⁵

4.1.2 Územní rozpočet jako bilance příjmů a výdajů

Příjmy a výdaje územního rozpočtu se třídí podle rozpočtové skladby na běžný a kapitálový rozpočet. [11]

Běžný rozpočet je bilance běžných výdajů a příjmů, z kterých se většina pravidelně každoročně opakuje. Příjmy určené na krytí výdajů na investice a vztahující se na více let, zpravidla jednorázově se bilancují v kapitálovém rozpočtu.

Běžný rozpočet by měl být sestaven jako vyrovnaný nebo přebytkový. V případě, že je dlouhodobě schodkový, je tato situace nežádoucí a je nutné analyzovat příčiny.

Příjmy a výdaje, které se týkají delšího období, než je jeden rozpočtový rok, a které jsou určeny na financování nebo krytí výdajů na investiční potřeby se bilancují v kapitálovém rozpočtu.

Vyrovnanosti kapitálového rozpočtu dosáhneme, pokud se jeho výdaje budou rovnat jeho příjmům. Pokud by kapitálové výdaje přesahovaly kapitálové příjmy, je rozpočet deficitní a v opačném případě, kdy by byly vyšší kapitálové příjmy, je rozpočet přebytkový. [14]

⁵ PEKOVÁ, J. *Hospodaření a finance územní samosprávy*, 2004, str. 200

4.1.3 Územní rozpočet jako finanční plán

Územní rozpočet je důležitým finančním plánem, podle kterého obce hospodaří. Základem hospodaření je běžný rozpočet. Územní samospráva si musí naplánovat výdaje a příjmy. [11]

Důležitým finančním plánem, podle kterého daná územní samospráva hospodaří v průběhu rozpočtového období, které je 1 kalendářní rok, je roční rozpočet. Střednědobé až dlouhodobé rozpočtové prognózy představují rozpočtový výhled. Ten je pak nedílnou součástí zpracování dlouhodobé investiční strategie v obci. [14]

4.1.4 Územní rozpočet jako rozpočtový proces

Rozpočet územní samosprávy je nástrojem realizace koncepce místní politiky na úrovni územní samosprávy.

4.2 Mimorozpočtové fondy

Součástí finančního systému každého článku územní samosprávy je nejen územní rozpočet, ale mohou to být i další decentralizované mimorozpočtové peněžní fondy. Ty mohou být účelové nebo neúčelové. [11]

5 DOTACE

Dotace jsou nenávratnými příjmy územních rozpočtů, jejichž hlavním úkolem je přispět k ekonomickému rozvoji státu. [4]

5.1 Členění nenávratných peněžních transferů

Rozdělení dotací na běžné a kapitálové a jejich další rozdělení na účelové a neúčelové je v následující tabulce.

Tab. 2 Klasifikace dotací

Běžné	neúčelové
	účelové
Kapitálové	účelové
	neúčelové

Zdroj: PEKOVÁ, J. *Hospodaření a finance územní samosprávy, 2004* [11]

5.1.1 Běžné a kapitálové dotace

Běžné dotace jsou poskytovány na financování běžných, pravidelně se opakujících, neinvestičních potřeb v rozpočtovém období.

Kapitálové dotace jsou poskytovány na financování jednorázových, pravidelně se neopakujících, investičních, dlouhodobých potřeb.

5.1.2 Účelové a neúčelové dotace

Účelové dotace jsou vždy poskytovány na určitý účel. Tyto dotace jsou omezovány zejména z důvodu, že pokud jsou poskytovány na financování běžných potřeb, omezují pravomoc volených orgánů územní samosprávy v oblasti financování.

Poskytování účelové dotace je spojeno se splněním podmínek použití, proto špatně použitá nebo nevyužitá část účelové dotace se většinou vrací do rozpočtu nebo mimorozpočtového fondu, který dotaci poskytl.

Neúčelové dotace nejsou podmíněné, tzn. že jejich poskytování není vázáno na předem stanovený účel a podmínky. Neúčelové dotace posilují pravomoc a odpovědnost orgánů územní samosprávy za jejich hospodaření. Problémem může být neodborné rozhodování, jehož výsledkem může být neefektivní použití dotace. Kritéria rozdělování neúčelových

dotací nejsou jednotné. Jejich využívání by mělo být spojeno s co nejnižšími administrativními náklady. [11]

5.1.3 Nárokovatelné a nenárokovatelné dotace

Na nárokovatelné dotace mají obce nárok ze zákona o státním rozpočtu.

Nenárokovatelné dotace jsou dotace, které obce získávají na základě žádosti z rozpočtových kapitol některých ministerstev v rámci grantových programů apod. [14]

5.2 Poskytované dotace

Obcím jsou poskytovány tyto běžné a kapitálové dotace:

1. dotace (příspěvky) v rámci finančního vztahu státního rozpočtu k rozpočtům obcí

Dotace a příspěvky v rámci finančního vztahu státního rozpočtu k rozpočtům obcí jsou určeny k úhradám neinvestičních výdajů v oblasti školství, zdravotnictví, ústavech sociální péče, ale jsou také příspěvkem na výkon státní správy a dotacemi na výkon zřizovatelských funkcí převedených z okresních úřadů.

2. ostatní dotace z kapitoly Všeobecná pokladní správa

Ostatní dotace z kapitoly Všeobecná pokladní správa jsou obcím poskytovány podle činností, které obce vykonávají.

3. dotace z ostatních kapitol státního rozpočtu

Dotacemi z ostatních kapitol státního rozpočtu jsou financovány důležité programy podporující místní rozvoj. Poskytovateli dotací jsou různá ministerstva např. Ministerstvo školství, mládeže a tělovýchovy, Ministerstvo pro místní rozvoj, Ministerstvo životního prostředí nebo Ministerstvo kultury.

4. dotace ze státních účelových fondů

Obcím mohou být poskytovány dotace ze státních účelových fondů. Jsou to dotace přísně účelové a podmínky pro jejich poskytování určuje správce státního účelového fondu.

5. dotace v rámci finanční pomoci z EU

Dotace v rámci finanční pomoci z EU mají napomoci celkovému rozvoji územních samosprávných celků. Ty se o ně mohou ucházet prostřednictvím fondů EU.

6. *příspěvek na výkon státní správy v přenesené působnosti*

Obec získává ze státního rozpočtu příspěvek na plnění úkolů v přenesené působnosti [4]

6 PROGRAMOVÉ DOKUMENTY

Mezi základní programové dokumenty patří Národní rozvojový plán ČR, Národní strategický referenční rámec, Strategie regionálního rozvoje, Program rozvoje kraje ČR, program rozvoje obcí, které jsou stručně popsány v této kapitole.

6.1 Národní rozvojový plán ČR

Národní rozvojový plán (NRP) představuje základní strategický dokument pro programovací období. Struktura a obsah NRP musí být v souladu s legislativou EU. Popisuje strategii členského státu EU pro získání podpory ze strukturálních fondů EU a Fondu soudržnosti. NRP vyhodnocuje stav a vývoj země v hospodářské, politické a sociální oblasti a její ambice a cíle v následujících letech. Jedná se o podrobné zdůvodnění potřeby podpor a definici cílů, jichž má být dosaženo. Obsahuje globální cíl, specifické cíle a návrh operačních programů, které je naplní. Česká republika má zpracován Národní rozvojový plán 2004—2006 a Národní rozvojový plán 2007—2013.

Prioritní osy a cíle NRP vycházejí z definované strategie a následně jsou promítnuty do struktury operačních programů. [13, 18]

6.2 Národní strategický referenční rámec

Tento dokument navazuje na Národní rozvojový plán a vypracovává ho každá členská země EU. Je to základní programový a strategický dokument obsahující priority a opatření, na které by členská země chtěla v daném programovacím období využít prostředky ze strukturálních fondů EU a Fondu soudržnosti. V národním strategickém referenčním rámci (NSRR) je popsán celkový mechanismus a struktura čerpání fondů EU včetně popisu jednotlivých operačních programů. Dokument je připomínkovan a schvalován ze strany Evropské komise. Až po vyjednání NSRR může dojít k vyjednávání jednotlivých operačních programů. [19]

6.3 Strategie regionálního rozvoje

Strategie regionálního rozvoje ČR (SRR ČR) je základním dokumentem politiky regionálního rozvoje. Dokument určuje orientaci politiky regionálního rozvoje ČR v určitém období. Aktuální období je 2007–2013. Vychází ze "Strategie udržitelného rozvoje

České republiky" a v ekonomické oblasti ze zpracovávané "Strategie hospodářského růstu". V oblasti politiky soudržnosti naváže SRR ČR na její základní programové dokumenty na národní úrovni "Národní rozvojový plán" a "Národní strategický referenční rámec". Zpracovatelem SRR ČR je Ministerstvo pro místní rozvoj, odbor regionálního rozvoje.

Cílem strategie je formulování témat a aspektů významných pro podporu regionálního rozvoje a zahrnutí regionální dimenze do těchto politik tam, kde je to účelné a potřebné. Strategie regionálního rozvoje představuje strategickou orientaci pro budoucí programy regionálního rozvoje na centrální i regionální úrovni. [22]

Strategie regionálního rozvoje obsahuje zejména analýzu stavu regionálního rozvoje, charakteristiku silných a slabých stránek v rozvoji jednotlivých krajů a okresů, strategické cíle regionálního rozvoje v ČR, vymezení státem podporovaných regionů a doporučení dotčeným ústředním správním úřadům a krajům pro zaměření rozvoje odvětví spadajících do jejich působnosti. [29]⁶

6.4 Program rozvoje krajů ČR

Program rozvoje kraje (PRK) je základním střednědobým programovým dokumentem k podpoře regionálního rozvoje na úrovni kraje s důrazem na sociálně ekonomickou sféru. Lze jej charakterizovat jako program cílených opatření přijatý pro stimulaci ekonomického a sociálního rozvoje kraje.

Program rozvoje kraje je navrhován jako komplexní sociálně ekonomický rozvojový program územního obvodu kraje, který zahrnuje směry a úkoly rozvoje finanční povahy odpovídající předpokládaným dostupným finančním zdrojům i úkoly rozvoje nefinanční povahy, jako jsou politiky, nástroje, organizační úkoly, doporučení pro ústřední správní orgány k podpoře kraje apod.

[14, 21]

⁶ Zákon č. 248/2000 Sb., o podpoře regionálního rozvoje, ve znění pozdějších předpisů, §5 odst. 1)

Strategie regionálního rozvoje krajů jsou vypracovány na úrovni jednotek NUTS III. Tyto strategie představují základní koncepční dokumenty orientované na další rozvoj územního obvodu kraje ve vymezeném časovém období.

Každý krajský úřad zpracoval Program rozvoje územního obvodu kraje. Kromě Programů rozvoje kraje jsou vytvářeny i dílčí strategie zaměřené na určité oblasti, které jsou pro daný kraj klíčové, např. na dopravu, rekreaci, zemědělství. [8]

6.5 Program rozvoje obce

Program rozvoje obce (PRO) je střednědobý dokument určující hlavní směry rozvoje obce na příslušné volební období. Podkladem pro jeho zpracování jsou koncepční materiály obce a projekty vypracované v předchozích letech a názory zastupitelů obce. Aktivity, podněty a náměty, obsažené v tomto dokumentu, budou jedním z podkladů při sestavování obecního rozpočtu, rozpočtového výhledu obce a Programu obnovy venkova na léta 2007 – 2010 a budou sloužit jako podklad při dalších rozhodováních zastupitelstva obce o rozvoji obce. Zpracovaný program je materiál otevřený, který je možno na základě dalších poznatků a postupem času opět doplňovat, či upřesňovat, aktualizovat, zejména s ohledem na aktuální finanční možnosti obce. Program stanoví jednotlivé oblasti úkolů pro obnovu a další rozvoj obce. [20]

7 ZDROJE POSKYTOVÁNÍ DOTACÍ

Žadatelé o dotace mají možnost čerpání prostředků prostřednictvím Evropské unie, které jsou poskytovány zejména prostřednictvím resortních ministerstev, prostředky krajů, měst a obcí, ale i zdroje mimo EU. Ve hře je také státní rozpočet, který má řadu stabilních dotačních programů, které fungují dlouhodobě a jejich administrativa je jednodušší než administrativa dotace EU.

7.1 Zdroje pro čerpání dotace

Obce mohou čerpat nenávratné finanční prostředky z několika různých zdrojů:

- města a obce
- kraje
- státní rozpočet
- EU
- ostatní finanční mechanismy
- nadace a nadační fondy

7.1.1 Města a obce

Vyhlašování dotačních programů není pro města a obce povinné. Platí však, že čím je obec větší, tím větší má rozpočet, a tím větší pravděpodobnost, že z rozpočtu budou podporovány i různé aktivity rozvoje. Týká se to hlavně oblasti bytové politiky.

7.1.2 Kraje

Dotační programy jednotlivých krajských úřadů směřují do různých oblastí hospodářství, zejména se jedná o:

- podporu venkova,
- oblast kultury a cestovního ruchu,
- regionální rozvoj,
- životní prostředí,
- sociální oblast,
- dopravu,

- vzdělávání,
- informační technologie atd.

Každý kraj vypisuje specifické dotační programy. [2]

7.1.3 Státní rozpočet

Dotační programy jsou každoročně vypisovány dle svých oblastí působnosti ministerstvy.

Dotace poskytují následující ministerstva:

- Ministerstvo pro místní rozvoj (MMR),
- Ministerstvo životního prostředí (MŽP),
- Ministerstvo zemědělství (MZ),
- Ministerstvo práce a sociálních věcí (MPSV),
- Ministerstvo školství, mládeže a tělovýchovy (MŠMT),
- Ministerstvo průmyslu a obchodu (MPO),
- Ministerstvo dopravy (MD).

Kromě toho mají některá ministerstva zřízené tzv. fondy, které spravují a přerozdělují určité typy dotací. Zejména se jedná o:

- Státní fond rozvoje bydlení (správcem je MMR)
- Státní fond dopravní infrastruktury (správcem je MD)
- Státní zemědělský a intervenční fond (správcem je MZ)

Každý z fondů vyhlašuje průběžně dotační programy. [2]

7.1.4 Evropská unie

Jedním z nejdiskutovanějších finančních zdrojů jsou dotace evropských fondů. Jednotlivé operační programy (OP) mají svůj řídicí orgán.

Dalším zdrojem finanční podpory z EU jsou Programy EU specificky zaměřené do konkrétních oblastí podpory, např. věda a výzkum, vzdělání, kulturní spolupráce.

7.1.5 Ostatní finanční mechanismy

Do ostatních mechanismů spadá:

- EHP Norsko (Evropský hospodářský prostor)
- EHP Švýcarsko

Cílem těchto finančních prostředků je spolufinancovat projekty ve vybraných prioritních odvětvích a posílit tak schopnost nových, zpravidla slabších členských států plně se účastnit vnitřního trhu rozšířeného EGP. Prioritními okruhy je ochrana a obnova kulturního dědictví, ochrana životního prostředí, podpora zdravotnictví atd.

[10, 14]

7.1.6 Nadace a nadační fondy

Nadace a nadační fondy jsou určeny především pro neziskové projekty.

7.2 Fondy EU

Regionální politika je jednou ze základních politik EU. Její cíle a priority se mění s vývojem EU a jsou definovány vždy nově na nadcházející programové období. Toto období trvá sedm let a členské země musí pro další cyklus zpracovat nové programové dokumenty. Předcházející období bylo v letech 2000 – 2006, kam ČR vstoupila v roce 2004. Současné období je od roku 2007 do roku 2013.

Fondy EU slouží především k podpoře hospodářského růstu členských států, zlepšování vzdělanosti jejich obyvatel a snižování sociálních nerovností.

- Strukturální fondy (SF)
 - Evropský fond regionálního rozvoje (ERDF)
 - Evropská sociální fond (ESF)
- Fond soudržnosti (CF)
- Evropský zemědělský fond pro rozvoj venkova (EAFRD)
- Evropský rybářský fond (EFF)

- Komunitární programy
- Fondy předvstupní pomoci
 - IPA
- Evropský fond solidarity (EUSF)
- Finanční nástroje regionální politiky
 - JASPERS
 - JEREMIE
 - JESSICA

[10]

7.2.1 Strukturální fondy

SF se zaměřují na snižování rozdílů mezi regiony členských států a snižování zaostalosti nejvíce znevýhodněných regionů nebo ostrovů, včetně venkovských oblastí.

Cíle:

1. *Konvergence* – zlepšování podmínek a podpora aktivit, které povedou ke sblížení nejméně rozvinutých členských států a regionů EU.
2. *Regionální konkurenceschopnost a zaměstnanost* – posilování konkurenceschopnosti a přitažlivosti regionů pomocí inovačních projektů, zlepšování životního prostředí a posilování zaměstnanosti.
3. *Evropská územní spolupráce* – posilování přeshraniční, meziregionální a nadnárodní spolupráce prostřednictvím společných místních a regionálních iniciativ, dále podpora výzkumu a výměna zkušeností mezi regiony a jednotlivými členskými zeměmi navzájem.

Evropský fond pro regionální rozvoj

ERDF je objemem peněz největší a nejdůležitější ze SF. Specializuje se na modernizaci a posilování hospodářství.

Evropský sociální fond

ESF podporuje aktivity v oblastech zaměstnanosti a rozvoje lidských zdrojů. [3, 12]

7.2.2 Fond soudržnosti

Fond soudržnosti (Kohezní fond) je zaměřen na přímé financování konkrétních velkých projektů v oblasti životního prostředí, rozvoje dopravy, nově i v oblasti energetické účinnosti a obnovitelných zdrojů energie.

7.2.3 Evropský zemědělský fond pro rozvoj venkova

EAFRD byl vytvořen na podporu rozvoje venkova jako součásti společné zemědělské politiky EU. Prostředky z tohoto fondu slouží ke zvýšení konkurenceschopnosti zemědělství, potravinářství a lesnictví.

7.2.4 Evropský rybářský fond

Hlavním cílem EFF je zajištění trvale udržitelného rozvoje evropského rybolovu a akvakultury. Podporuje projekty, které na jedné straně zvyšují konkurenceschopnost a na straně druhé se snaží chránit a zlepšovat životní prostředí.

7.2.5 Evropský fond solidarity

EUSF byl založen po záplavách, které v srpnu 2002 zasáhly Evropu. Jeho pomoc je určena státům, které jsou postiženy velkou přírodní katastrofou. EUSF by měl poskytnout rychlou a flexibilní finanční pomoc a preventivní opatření proti těmto přírodním katastrofám.

7.2.6 Nástroj předvstupní pomoci - IPA

Fond IPA pomáhá hlavně při přípravě na členství v EU a při zavádění evropských norem a legislativy. Zaměřuje se na pět nejdůležitějších oblastí – přechodná pomoc, regionální a přeshraniční spolupráce, regionální rozvoj, rozvoj lidských zdrojů a rozvoj venkova.

7.2.7 Komunitární programy

Tato skupina programů slouží k prohlubování spolupráce a řešení společných problémů členských i kandidátských států EU v oblastech, které přímo souvisejí s politikami Společenství. Jsou financovány z rozpočtu EU formou grantů.

7.2.8 Finanční nástroje regionální politiky

Tyto nástroje regionální politiky pomáhají s řízením fondů a lepším využíváním nástrojů finančního inženýrství.

JASPERS

Společná pomoc při podpoře projektů v evropských regionech.

JEREMIE

Společné evropské zdroje pro mikropodniky až střední podniky.

JESSICA

Společná evropská podpora udržitelných investic do městských oblastí.

[3]

Cíle a finanční nástroje EU jsou zaznamenány v Tab. 3.

Tab. 3 Cíle a finanční nástroje

Období 2007 - 2013	
Cíle	Finanční nástroj
Konvergence	Fond soudržnosti
	ERDF ESF
Regionální konkurenceschopnost a zaměstnanost	ERDF
	ESF
Evropská územní spolupráce	ERDF

Zdroj: MMR ČR, Abeceda fondů Evropské unie 2007 – 2013, 2008 [10]

7.3 Fungování programů fondů EU v ČR

Využívání zdrojů evropských fondů členskými zeměmi EU jde pouze na základě vypracovaných a schválených OP, které jsou připravovány pro každé programovací období. Odpovědnost za řízení a správné využívání při čerpání finanční podpory fondů EU je přesunuta do pravomoci členského státu.

7.3.1 Operační program

OP je základním strategickým dokumentem finanční a technické podpory pro konkrétní tematickou oblast, nebo konkrétní region soudržnosti, který vypracovávají členové země EU. Jsou zde podrobně popsány cíle a priority, kterých chce daná země dosáhnout v dané oblasti v aktuálním programovacím období.

Operační programy na období 2007 – 2013

Pro ČR je v letech 2007 - 2013 určeno celkem 24 operačních programů, které se dále dělí na tematické a regionální, programy pro Prahu a programy Evropské územní spolupráce (viz. Tab. 3)

Tab. 4 Operační programy na období 2007 - 2013

Operační programy na období 2007 - 2013		Přidělená finanční částka
Tematické OP	OP Podnikání a inovace	21 300,3 mil. EUR
	OP Doprava	
	OP Životní prostředí	
	OP Lidské zdroje a zaměstnanost	
	OP Vzdělávání pro konkurenceschopnost	
	OP Výzkum a vývoj pro inovace	
	Integrovaný OP	
	OP Technická pomoc	
Regionální OP	ROP NUTS II Jihovýchod	4 659 mil. EUR
	ROP NUTS II Jihozápad	

(ROP)	ROP NUTS II Moravskoslezsko	
	ROP NUTS II Severovýchod	
	ROP NUTS II Severozápad	
	ROP NUTS II Střední Čechy	
	ROP NUTS II Střední Morava	
OP - Praha	OP Praha Konkurenceschopnost	343,3 mil. EUR
	OP Praha Adaptabilita	
Evropská územní spolupráce	OP Meziregionální spolupráce	1 442,4 mil. EUR
	OP Nadnárodní spolupráce	
	OP Přeshraniční spolupráce ČR - Bavorsko	
	OP Přeshraniční spolupráce ČR - Polsko	
	OP Přeshraniční spolupráce ČR - Rakousko	
	OP Přeshraniční spolupráce ČR - Sasko	
	OP Přeshraniční spolupráce ČR - Slovensko	
	INTERACT II	
	ESPON 2013	

Zdroj: MMR ČR, Abeceda fondů Evropské unie 2007 – 2013, 2008 [10]

8 CÍLE A METODIKA

8.1 Cíle práce

Tato diplomová práce je zaměřena na oblast Borkovických blat, na popsání a zhodnocení současného stavu oblasti z hlediska čerpání finančních prostředků, a to jak z národních, tak i evropských zdrojů, a navržení nových finančních stimulů pro rozvoj oblasti Borkovických blat. Dalšími cíly pak bude návrh propojení dotčených sídel do sdružení právnických osob a nalezení možností využívání dotací v rámci tohoto sdružení.

8.2 Metodika práce

Diplomová práce je rozdělena na dvě hlavní části. Teoretická část popisuje teorii týkající se regionu, obcí a dotací, praktická pak přibližuje a představuje dotčenou oblast a navrhuje možnosti pro zlepšení čerpání dotací. Bude také provedena analýza čerpání finančních podpor z různých zdrojů. K vytvoření teoretické části byla použita odborná literatura, k praktické části pak bude použita hlavně literatura regionální, interní materiály obcí a čerpat budu i z rozhovorů s představiteli a zaměstnanci obcí. Zde bude provedena celková charakteristika a rozbor dotčené oblasti.

V práci bude použita SWOT analýza. Je to standardní metoda, která se používá k prezentaci analytických poznatku o nejrůznějších subjektech zkoumání. Principem SWOT analýzy je jednoduchá, avšak výstižná a pokud možno vyčerpávající a objektivní charakteristika slabých a silných stránek daného subjektu a jeho možných příležitostí a ohrožení.

Velice důležitými zdroji nezbytnými pro sestavení praktické části budou interní materiály obcí, které se neobejdou bez komentáře a vysvětlení zaměstnanců obcí. Po rozhovoru s nimi by měly být také jasné představy o spolupráci obcí v podobě sdružení právnických osob.

8.3 Hypotézy

Pro vyhodnocení smyslu této diplomové práce, jejíž tématem je nalezení možností využívání dotací v oblasti Borkovických blat, které je stěžejní náplní diplomové práce, je nutné stanovit hypotézy.

1. Čerpání dotací jednotlivých obcí je nedostatečné.
2. Sdružení právnických osob přinese zlepšení v oblasti čerpání dotací.

9 ANALÝZA SOUČASNÉHO STAVU BORKOVICKÝCH BLAT

9.1 Borkovická blata

Jižní Čechy, krajina rybníků, neprostupných lesů, močálů a rašelinišť. Jsou zde místa známá, často navštěvovaná a jsou zde i místa, kam člověk málokdy vstoupí, aby obdivoval jejich krásu. Je známo že „blato“ označuje močálovité místo, slatinnou půdu, která se dosti hustě vyskytuje na jihu Čech. Nejrozsáhlejší močály byly vysušeny už pány z Rožmberka založením obrovských rybníků a stok. Jedna z nejsevernějších částí však dlouho lidským zásahům odolávala. Tato oblast se nazývá od nepaměti „Blata“. Najdeme ji západně nedaleko od Soběslavi a Veselí nad Lužnicí. Rašeliniště zabírá plochu 888 ha s kubaturou 21 miliónu m³ o maximální mocnosti 8,25 m v nadmořské výšce 407 - 420 m nad mořem. Jedná se o jedno z nejrozsáhlejších blat v České republice. Pod tímto územím se rozkládá obrovské podzemní jezero s velkými zásobami kvalitní pitné vody, která se zde nahromadila během mnoha tisíc let. [31]

9.1.1 Zájmové území

Zájmové území této diplomové práce zahrnuje správní území obcí Vlastiboř, Komárov, Zálší a Mažice, jak je vidět v tabulce 5.

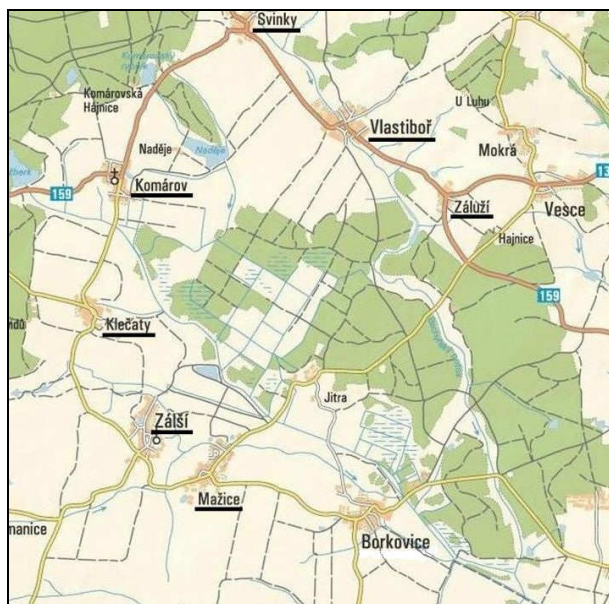
Tab. 5 Zájmové území

Obec	Místní části	Katastrální území
Vlastiboř	Vlastiboř, Svinky, Záluží	Vlastiboř u Soběslavi, Svinky, Záluží u Vlastiboře
Komárov	Komárov	Komárov u Soběslavi
Zálší	Zálší, Klečaty	Zálší, Klečaty
Mažice	Mažice	Mažice

Zdroj: vlastní šetření

Na následující mapce území Blat je ohraničeno prstencem sídel Záluží, Vlastiboř, Svinky, Komárov, Klečaty, Zálší a Mažice.

Obr. 2 Zájmové území

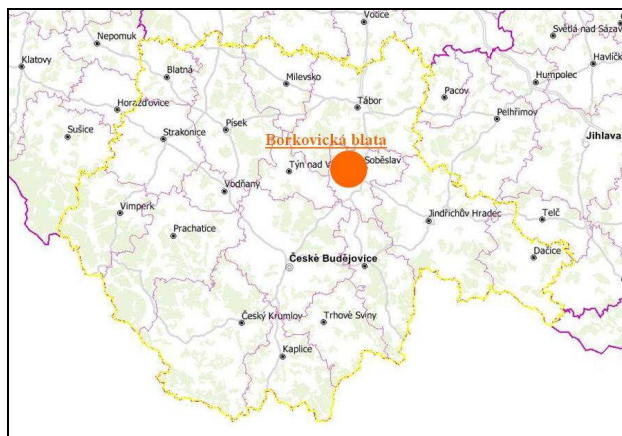


Zdroj: <http://mapy.1188.cz> [17]

Samotné zájmové území je pozoruhodné nejen z hlediska národopisného, ale i přírodovědného. Nejstaršími dochovanými biotopy jsou rašeliniště, blata, tvořící jádro našeho zájmového území.

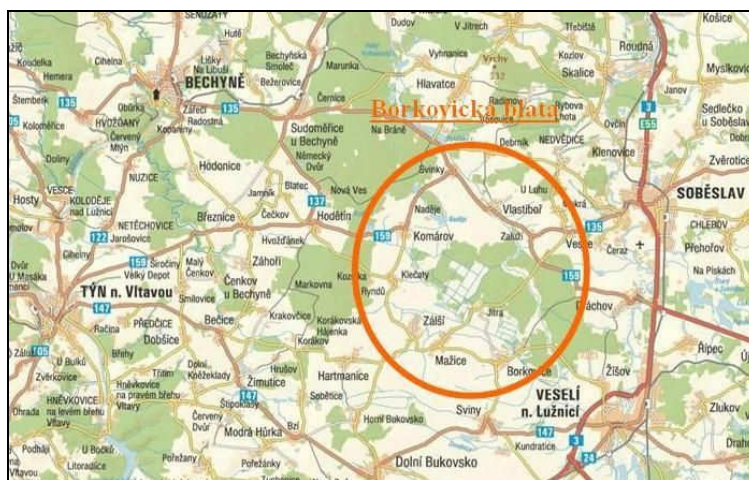
Zájmové území je součástí Jihočeského kraje, okres Tábor, obec s rozšířenou působností Soběslav, pověřené obce Soběslav a Veselí nad Lužnicí, které plní funkci center, jež nabízejí širší možnosti vyžití a další služby, které nemůže poskytnout obec s několika stovkami obyvatel. Níže jsou Borkovická blata zvýrazněna na mapě Jihočeského kraje (Obr. 3) a mapě širších vztahů (Obr. 4).

Obr. 3 Mapa Jihočeského kraje s umístěním Borkovických blat



Zdroj: <http://geportal.cenia.cz> [24]

Obr. 4 Mapa širších vztahů v území



Zdroj: <http://mapy.1188.cz> [17]

Mapka správního obvodu obecního úřadu obce s rozšířenou působností Soběslav a v ní dva správní obvody pověřených obecních úřadů Soběslav a Veselí nad Lužnicí je v příloze č. 1.

9.1.2 Historie zdejšího kraje

Zdejší krajina se začala formovat přibližně před 10 tisíci lety. V době třetihor, kdy došlo k zavodnění krajiny, se vytvořilo velké sladkovodní jezero, které zatopilo také široké okolí Soběslavi a Veselí nad Lužnicí. Zbytkem třetihorního jezera jsou dodnes jihočeské rybníky, močály a rašeliniště.

Toto území patřilo do raného středověku mezi málo přístupné bažinaté oblasti. Proto zde v počátcích našich dějin vedlo jen velice málo stezek, které by na sebe mohly vázat osídlení. Zemědělská půda, byť dnes velice úrodná a bohatá, musela být nejdříve na přírodě vybojována nákladnými a pracnými odvodňovacími úpravami. Nejstarší jsou proto místa, která měla alespoň mírně vyvýšenou polohu.

Teprve po provedení jednoho z prvních melioračních zásahů na českém jihu, po vybudování tzv. Blatské stoky, bylo umožněno odvodnit nejmočalovitější proláklinu západně od Soběslavi a Veselí nad Lužnicí a zemědělsky využít zdejší půdu. Blatská stoka procházející diagonálně od severozápadu (od Hodětínského rybníka) k jihovýchodu, kde se u Veselí nad Lužnicí vlévá do Rytířského potoka a ten následně do Lužnice, byla vybudována někdy koncem třináctého století.

Až po této investici zde bylo možné započít s výstavbou trvalých zemědělských sídel. Odpovídá to i prvním zmínkám, které o zdejších vsích nacházíme v písemných pramenech. Ty se k roku 1354 shodně týkají Mažic, Svinek, Zálší, Borkovic a Vlastiboře, kdy Oldřich z Hradce prodal tyto vsi bratřím Petrovi, Joštovi a Oldřichovi z Rožmberka. Vsi na horním konci borkovišť jako Záluží, Vesců a Komárova dokonce až do roku 1462.

Celou tuto oblast osídlil český kmen Doudlebů, jejichž poslední kníže Slavitěch zemřel na počátku 10. století a potom tento lid splynul s ostatním národem.

Jak již je výše zmíněno první písemné zmínky o jednotlivých sídlech pocházejí z roku 1354. Po Rožmbercích, kteří vymřeli v roce 1611 Petrem Vokem, se vlastníkem rozsáhlých držav stal na základě rodových smluv z roku 1484 Jen Jiří ze Švamberka. Velké dědictví převzal jeho syn Petr. Ten se však jako direktor a správce zemský za panský stav aktivně podílel na stavovském povstání v letech 1618 – 1620. Přesto, že zemřel v roce 1620, byl posmrtně odsouzen ke ztrátě veškerého jmění. Konfiskované panství si ponechal císař Ferdinand II. V roce 1660 koupili Třeboňské panství Schwanzenbergové, kteří zde byli vrchností až do roku 1850, kdy vrchnostenská správa byla nahrazena správou státní zřízením okresních soudů, okresních, městských a obecních úřadů. [36]

9.1.3 Rašelina

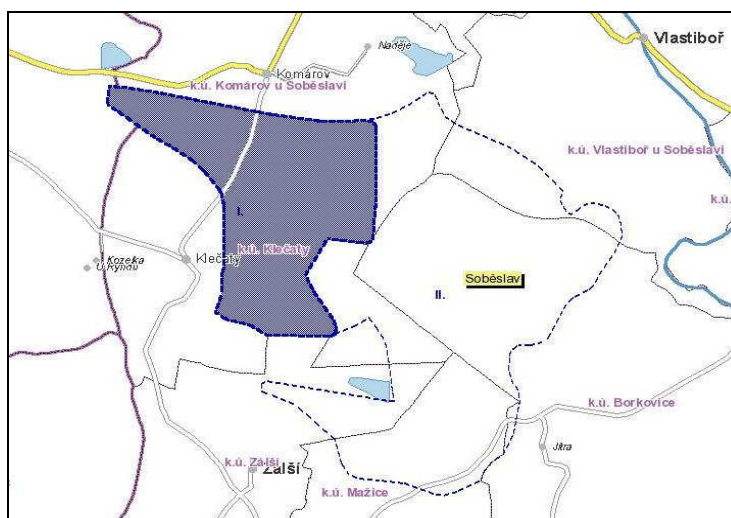
Blata zůstávají se svým bohatstvím uzavřena relativně dlouhou dobu vůči okolnímu světu. Přibližně od poloviny 19. století je zaznamenána pravidelná ruční těžba rašeliny obyvateli. Pro vykácení a vysušení rašelinových polí se začalo s těžbou. Těžba probíhala tzv. pícháním (borkováním) – ukrajováním rašeliny pomocí „želízka“ do tvaru cihel, zvaných borky. Narýpané borky se odvážely na výkladiště, kde se nechávaly oschnout. Po oschnutí se „šraňkovaly“ a potom kopily a v takto vytvořených figurách se odvážely domů, kde se s nimi topilo.

Avšak na počátku 50. let počala největší rána, která zasáhla blata od jejich vzniku, a to průmyslová těžba rašeliny. Samozřejmě přechod od ruční těžby na plně mechanizovanou těžbu rašeliny změnil tuto krajina k nepoznání. Produkce dosahovala 100 000 tun vysoce kvalitní rašeliny ročně. Během necelých 30 let byly veškeré těžitelné zásoby rašeliny vytěženy. V roce 1979 byla těžba ukončena. Během těchto, pro blata smutných let, byla zcela změněna tvář blat, od hydrologických poměrů po rostlinstvo a živočišstvo. [31]

9.1.4 Přírodní léčivý zdroj – ložisko peleoidů

Dnes dochází k těžbě pouze pro léčebné účely Lázní Bechyně, konkrétně v lokalitě Komárovské blato. Přírodní léčivý zdroj "Komárovské blato" je stanoven výnosem Ministerstva zdravotnictví č.j. LZ/3-2884-477-30.3.1960 ze dne 5.4.1960. Ochrana zdroje je zabezpečena prozatímními ochrannými pásmy přírodního léčivého zdroje stanovenými výnosem Ministerstva zdravotnictví č.j. LZ/3-2884-2.4.-1960 ze dne 21. 4. 1960. [42]

Obr. 5 Ochranná pásma přírodního léčivého zdroje



Zdroj: <http://geoportal2.uhul.cz> [24]

Letecký snímek ochranného pásma přírodního léčivého zdroje je v příloze 1.

9.1.5 Chráněná oblast přirozené akumulace vod Třeboňská pánev

Oblast Třeboňské pánve patří mezi oblasti, které pro své přírodní podmínky tvoří významnou přirozenou akumulaci povrchových a podzemních vod a jsou chráněnými oblastmi přirozené akumulace vod vyhlášenými nařízením vlády České socialistické republiky ze dne 24. června 1981 č. 85/1981 Sb. o chráněných oblastech přirozené akumulace vod. A právě oblast Borkovických blat patří do Chráněné oblasti přirozené akumulace vod Třeboňské pánve.

Hranici CHOPAV Třeboňské pánve v oblasti Borkovických blat nalezneme v příloze č. 1.

Jak je výše naznačeno, vyznačuje se tato oblast relativně velkými zásobami kvalitní pitné vody, která se zde nahromadila během dosavadního života blat. Bohužel působením člověka a jeho nenasytností začíná zásob kvalitní podzemní vody rychle ubývat. Současně

s tím se také zhoršuje její kvalita. Tento neutěšený stav je způsoben zejména zemědělskou činností a v posledních letech neúměrným čerpáním podzemních vod.

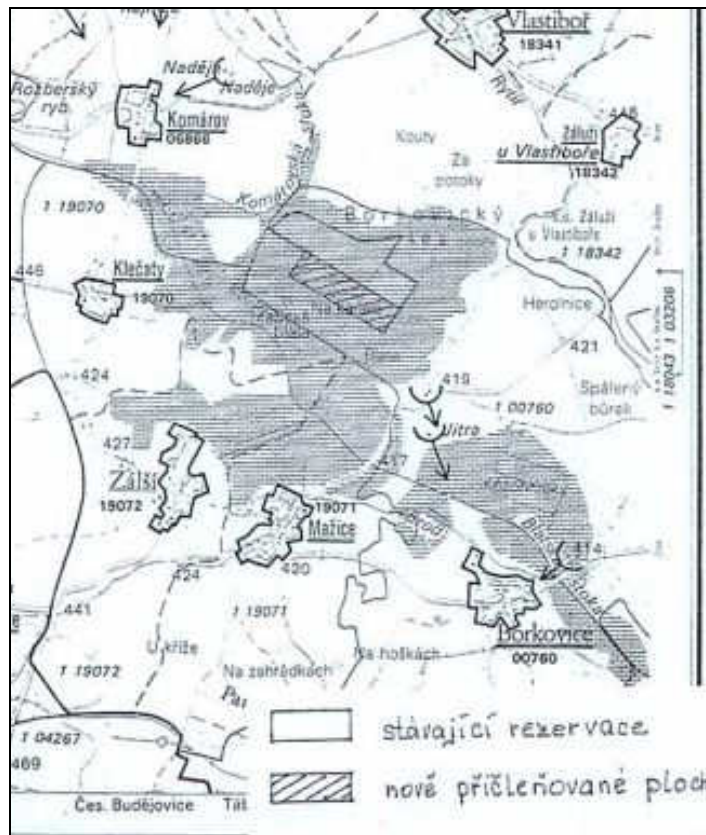
Nové nebezpečí „těžby“, která narůstá postupně a plíživě, již dnes začíná ničit blata. Stále narůstající nedostatek kvalitní pitné vody přiměl podnikavce v tomto oboru pohlédnout se po nových zdrojích. Jedna z těchto lokalit jsou právě Borkovická blata. Postupně znovu nastolovaná rovnováha během posledních desetiletí, může být nadměrným čerpáním podzemních vod znovu významně narušena. Do budoucna zůstává otázkou, jak se dokážou místní samosprávy a orgány státní správy s touto hrozbou vypořádat. Důsledky těchto neuvážených kroků se již projevují. [31, 43]

9.1.6 Fauna a flóra

Již v roce 1949 (výnosem MŠVU) byla zřízena státní přírodní rezervace Borkovická blata za účelem „uchování nejkrásnějšího porostu borovice blatky na Soběslavských blatech“. Původní rozloha činila 31 ha. Po začátku velkoplošné průmyslové těžby rašeliny bylo nutné roku 1957 územní ochranu zrušit. Na plochu zrušené rezervace průmyslová těžba na štěstí nedospěla. Devastace rašeliniště se zastavila až na samé hranici chráněného území a zásadním způsobem ovlivnila další vývoj dochovaného blatkového boru. Především došlo k výraznému poklesu hladiny podzemní vody, způsobenému vybudováním systému odvodňovacích stok (kanálů) hlubokých až několik metrů.

Po ukončení průmyslové těžby rašeliny se dařilo zachránit poslední zbytek blatské přírody o výměře 55 ha s typickou blatskou faunou a flórou a bylo možné opět v této části vyhlásit státní přírodní rezervaci Borkovická blata (výnosem Ministerstva kultury ČSR ze dne 30. 6. 1980, č. j. 13.226/80-6/2 o zřízení státní přírodní rezervace "Borkovická blata", a to k ochraně posledního zbytku pánevního rašeliniště s jedinečnými porosty borovice blatky a jejích hybridů a s další typickou flórou a faunou). Nařízením Okresního úřadu Tábor (ze dne 21. 3. 2000 o zřízení přírodní rezervace "Borkovická blata" č. 2/2000) se upravuje dosavadní státní přírodní rezervace "Borkovická blata", která byla zřízena výnosem Ministerstva kultury, tzn. původní plocha státní přírodní rezervace se rozšiřuje směrem na jih v k.ú. Borkovice (viz mapa níže). Celková plocha přírodní rezervace činí 91,0925 ha. Před rušivými vlivy z okolí zabezpečuje rezervaci ochranné pásmo v šíři 50 m od hranic tohoto území. Na obr. 6 je zakreslena jak současná přírodní rezervace tak rezervace původní. [5, 31]

Obr. 6 Zobrazení původní PR Borkovická blata a nově přiřleňované části



Zdroj: Interní materiály infocentra Veselí nad Lužnicí [31]

Druhou chráněnou částí Borkovických blat je Přírodní rezervace Kozohlůdky, která byla vyhlášena nařízením Okresního úřadu Tábor (ze dne 19. 2. 2001 o zřízení přírodní rezervace "Kozohlůdky" č. 1/2001). Územní ochrana regenerujícího přechodového rašeliniště se datuje již od roku 1990, kdy byl vyhláškou Okresního národního výboru Tábor ze dne dne 18. 11. 1990 zřízen Chráněný přírodní výtvar Kozohlůdky o výměře 75,28 ha. Vyhláškou 395/1995 Sb. bylo území převedeno do kategorie přírodní rezervace. V roce 2001 došlo výše uvedeným nařízením Okresního úřadu Tábor k novému vyhlášení a rozšíření na celkovou výměru 80,4 ha. Přiřleňovány byly porosty rašelinných březových borů navazující na jihovýchodní část rezervace a luční, převážně bezkolencové porosty v západní části. Posláním přírodní rezervace je ochrana ekosystému ručně vytěženého rašeliniště přechodového pánevního typu s charakteristickou flórou a faunou.

Borkovická blata patří do oblasti Hercinské flóry. Z typických druhů pro tuto oblast je na prvním místě borovice blatka, která je odolná vůči kyselosti půd i vody a zdá se být řešením proti kyselým dešťům, které jsou typické zvláště pro severozápad ČR. V porostech

je pak doprovázena borovicí sosnou, břízou bělokorou, smrkem stepilým a mnoho dalších. Keřové patro je zastoupeno krušinou olšovou, vrbou ušatou, mandlovkou a jinými keři. Bylinný porost již dříve vytěžených lokalit je tvořen zejména suchopýrem pochvatým úzkolistým, vzácným suchopýrem štíhlým a suchopýrem alpským. Z kapradin je zde možné nalézt vzácnou kaprad' hřebenitou, dále rakouskou papratku samice.

V návaznosti na obě přírodní rezervace a cennost dalších částí Borkovických blat byla vymezena v nařízení vlády (ze dne 22. prosince 2004 č. 132/2004 Sb., o stanovení národního seznamu evropsky významných lokalit) evropsky významná lokalita Borkovická blata. Dvě stanoviště této lokality jsou dokonce zařazena mezi prioritní typy přírodních stanovišť, což znamená se zvýšenou ochranou mezinárodního významu. [31, 43]

PR Borkovická blata a PR Kozohlůdky jsou znázorněny na mapě v příloze 1.

Pro veřejnost je na nejatraktivnějších místech vybudována naučná stezka. Stavba naučné stezky byla v letech 1979 – 80 záležitostí Střední zemědělské školy v Táboře. Stezka má 31 zastavení vybavených příslušným popisem uváděné lokality. Trasa měří 5,5 km a doba prohlídky je přibližně 2,5 hodiny. Stezka odhalila a zpřístupnila široké veřejnosti tuto svéráznou a svým způsobem jedinečnou krajinu se zvláštní flórou a faunou rašelinišť, historii i přítomnost blat. Převážně po dřevěných chodnicích provází přírodní rezervací, součástí byla i vyhlídková věž, která ale byla v posledních letech dostižena okolní vegetací, a proto byla stržena a nahrazena odpočinkovým místem s možností posezení. Od roku 1993 převzala správu stezky Střední odborná škola pro ochranu a tvorbu životního prostředí ve Veselí nad Lužnicí. [31]

V květnu 2009 byla otevřena nově zrekonstruovaná naučná stezka Borkovická blata. Kraj vložil do její obnovy 920 tisíc korun. Stezka oslaví tento rok 30 let od svého založení.

Fotografie naučné stezky jsou v příloze č. 2.

9.1.7 Hospodářství Borkovických blat

Pro dobrou a úrodnou půdu je tato oblast často nazývána Pšeničnými neboli Bohatými blaty. Tomu také odpovídají typické znaky zdejší oblasti jako jsou kraj a bohatě zdobené štítý selských statků. [31]

Kroj

Tato oblast měla svůj vlastní kroj. Blatský kroj prodělal převratný vývoj. Krojové části byly původně prosté. Výšivky byly hlavním zdobným prvkem. V průběhu desítek let se měnil celkový ráz oděvu. Klasické podoby nabyl v první polovině 19. století a udržel si podobu košatých tvarů. Blata jsou předposledním krajem po Domažlicku, kde se přestal nosit kroj. Setkat se s ním můžeme už jen ve vitrínách soběslavského muzea. Oblast Blat měla i své vlastní nářečí, které však již vymizelo počátkem našeho století. Připomínají ho pouze národopisné sbírky Karla Weise. [36]

Obr. 7 Ukázka blatského kroje



Zdroj: Vlastní materiály [44]

9.1.8 Selské baroko

Přírodní podmínky byly a jsou určujícím prvkem lidové architektury. Dvě výrazné stavební oblasti lidové architektury jsou blata kolem Hluboké a právě Borkovická blata.

Architektonicky vyniká oblast těsně po obvodu Borkovických blat – Vlastiboř, Svinky, Komárov, Klečaty, Zálší, Mažice, Borkovice, Záluží. Samozřejmě dozvuky selského baroka zasahují do širšího okolí (zejména Debrník), ale nejsou již tak výrazné jako ve jmenovaných sídlech. Na základě příznivých podmínek vznikaly typické stavby se širokými světlými průčelími statků se štíty a branami, bohatě zdobenými štukovým dekorem.

Základní charakteristikou je velkorysost pravidelných prostorů návsi i parcel jednotlivých statků. Snad jen ve Vlastiboři chybí typický historicky daný návesní prostor.

Celkový obraz statků působí mohutností se dvěma bohatě zdobenými štíty, které spojuje do oblouku klenutá vratní brána s malými dvířky. Zvláště pevný, zpravidla první zděný objekt v usedlosti většinou alespoň dvoupodlažní byl špýchar, což také dokazuje zobrazovaná datace. Obytný dům zůstává přízemní. Štíty mají bohatě zvlněný obrys, jsou zdobené štukovým geometrickým a rostlinným ornamentem a jsou často datovány. Mnou objevená nejstarší datace 1792 se nachází ve Svinkách. Obr. 8 znázorňuje jeden z malovaných statků v Komárově.

[31]

Obr. 8 Ukázka selského baroka v Komárově



Zdroj: Vlastní materiály [44]

Další fotografie jednotlivých sídel jsou uvedeny v příloze č. 3.

Protože hloubková zástavba obou bočních křídel hospodářskými budovami, včetně stodoly vzadu, byla více méně souvislá, dostal se zavřením průčelí vývoj usedlosti k formě dvorcového typu. Na obr. 9 je naznačena urbanistická struktura sídla Záluží. [42]

Obr. 9 Urbanistická struktura sídla Záluží

Zdroj: <http://geoportal.cenia.cz> [24]

Jak je již výše uvedeno, štíty jsou opatřené bohatou, pestrou a rozmanitou štukovou výzdobou doplněné zpravidla datací. Proto můžeme dobře sledovat vývoj utváření od konce 18. století a do počátku století 20. Vznik a použití výzdoby má dvojí základ. Jde tu o propojení architektury oficiální, která již dlouhou dobu používala zděnou stavbu i štukový dekor, s uplatněním tradičně používaných výzdobných motivů lidových. V období nejvýraznějšího rozvoje takto zdobených staveb sehráli významnou úlohu i jednotlivý zedničtí mistři, z nichž nad ostatní výrazně vynikali František Šoch a Martin Paták. Okruhy jejich tvorby můžeme sledovat podle těsné příbuznosti staveb a historických údajů. [36]

Barokní štíty selské chalupy jsou uvedeny v příloze č. 4.

10 ZÁKLADNÍ ÚDAJE O JEDNOTLIVÝCH SÍDLECH

10.1 Vlastiboř

- základní sídelní jednotka Vlastiboř
- k. ú. Vlastiboř u Soběslavi
- obec Vlastiboř
- poloha: 49°15'28.574" s. š., 14°38'12.221" v. d.
- Obyvatelstvo:

Tab. 6 Vývoj počtu obyvatel – Vlastiboř

Sčítání v roce	1869	1880	1890	1900	1910	1921	1930	1950	1961	1970	1980	1991	2001
Počet obyvatel	359	406	381	354	361	369	331	295	256	218	218	226	200
Počet domů	52	60	63	64	64	65	68	69	64	60	54	71	79

Zdroj: <http://vdb.czso.cz> [27]

- Památky:
 1. plošná ochrana: V sídle byla vyhlášena vesnická památková rezervace nařízením vlády č. 127/1995 Sb. ze dne 24. 5.1995 o prohlášení území ucelených částí vybraných měst a obcí s dochovanými soubory lidové architektury za památkové rezervace.
 2. jednotlivé kulturní památky

Tab. 7 Kulturní památky – Vlastiboř

Číslo rejstříku	čp.	Památko
19135 / 3-5098	čp.3	venkovská usedlost
33522 / 3-5099	čp.10	venkovská usedlost
20221 / 3-5100	čp.16	venkovská usedlost
27020 / 3-5101	čp.18	venkovská usedlost
30067 / 3-5102	čp.32	venkovská usedlost, z toho jen: špýchar
27960 / 3-5103	čp.34	venkovská usedlost
16124 / 3-5104	čp.36	venkovská usedlost
28926 / 3-5109	čp.38	venkovská usedlost
19633 / 3-5105	čp.39	venkovská usedlost
35930 / 3-5106	čp.40	venkovská usedlost
100642	čp.44	venkovská usedlost, z toho jen: špýchar a stodola
15419 / 3-5107	čp.47	venkovská usedlost
34668 / 3-5108	čp.64	venkovská usedlost

Zdroj: <http://monumnet.npu.cz> [23]

- *Kultura:* obecní úřad, hasičská zbrojnice, knihovna, společenský dům, sportovní areál, rybářský spolek
- *Spolky a sdružení:* sbor dobrovolných hasičů, tělovýchovná jednota Vlastiboř, myslivecké sdružení, svaz žen
- *Stravovací a ubytovací zařízení, popř. obchod:* obojí zajišťováno ve společenském domě, obchod se smíšeným zbožím
- *Dopravní obslužnost:* Pouze nejnnutnější spoje zajišťuje COMETT PLUS, spol. s r. o.
- *Turistické trasy a cyklotrasy:* v k. ú. Vlastiboř u Soběslavi nejsou, pro další k. ú. tj. Záluží u Vlastiboře a Svinky viz příslušné listy, avšak návrhy cyklostezek v závěrečných doporučeních počítají s trasami přes Vlastiboř, stejně tak návrh přetrasování cyklotrasy Euro Velo 7

[42]

10.2 Svinky

- základní sídelní jednotka Svinky
- k. ú. Svinky
- obec Vlastiboř
- poloha: 49°16'11.51" s. š., 14°37'7.228" v. d.
- Obyvatelstvo:

Tab. 8 Vývoj počtu obyvatel – Svinky

Sčítání v roce	1869	1880	1890	1900	1910	1921	1930	1950	1961	1970	1980	1991	2001
Počet obyvatel	185	206	210	213	207	213	191	140	140	115	100	75	69
Počet domů	23	29	34	35	35	35	38	39	36	35	30	38	38

Zdroj: <http://vdb.czso.cz> [27]

- Památky:
 1. plošná ochrana: V sídle byla vyhlášena vesnická památková zóna vyhláškou Ministerstva kultury č. 249/1995 Sb. ze dne 22.9.1995 o prohlášení území historických jader vybraných obcí a jejich částí za památkové zóny.

2. jednotlivé kulturní památky:

Tab. 9 Kulturní památky – Svinky

Číslo rejstříku	čp.	Památka
31574 / 3-5110	čp.1	venkovská usedlost, z toho jen: sýpka
18683 / 3-5111	čp.3	venkovská usedlost
37294 / 3-5112	čp.11	venkovská usedlost
35477 / 3-5113	čp.17	venkovská usedlost
45775 / 3-5114	čp.26	venkovská usedlost
33298 / 3-5115	bez čp.	kaple se zvoničkou, kovárnou a požární zbrojnicí

Zdroj: <http://monumnet.npu.cz> [23]

- *Kultura:* knihovna, hasičská zbrojnice, společenská místnost v bývalé kovárně
- *Spolky a sdružení:* sbor dobrovolných hasičů, myslivecké sdružení
- *Stravovací a ubytovací zařízení,* popř. obchod: obchod se smíšeným zbožím, v blízkosti stanový tábor (provozován pouze v letních měsících)
- *Dopravní obslužnost:* Pouze nejnútnejší spoje zajišťuje COMETT PLUS, spol. s r. o.
- *Turistické trasy a cyklotrasy:*
 1. turistické trasy: zelená, žlutá
 2. cyklotrasy: 1136, 8911, týká se návrh přetrasování cyklotrasy Euro Velo 7

[42]

10.3 Komárov

- základní sídelní jednotka Komárov
- k. ú. Komárov u Soběslavi
- obec Komárov
- poloha: 49°15'0.228" s. š., 14°35'38.478" v. d.
- Obyvatelstvo:

Tab. 10 Vývoj počtu obyvatel – Komárov

Sčítání v roce	1869	1880	1890	1900	1910	1921	1930	1950	1961	1970	1980	1991	2001
Počet obyvatel	275	275	291	261	241	242	262	177	194	192	154	139	127
Počet domů	38	39	40	40	41	41	46	50	45	47	40	57	62

Zdroj: <http://vdb.czso.cz> [27]

- Památky:

1. plošná ochrana: V sídle byla vyhlášena vesnická památková rezervace nařízením vlády č. 127/1995 Sb. ze dne 24. 5.1995 o prohlášení území ucelených částí vybraných měst a obcí s dochovanými soubory lidové architektury za památkové rezervace.

2. jednotlivé kulturní památky

Tab. 11 Kulturní památky – Komárov

Číslo rejstříku	čp.	Památka
25892 / 3-5228	bez čp.	kaple návesní
38289 / 3-5196	čp.1	venkovská usedlost
32015 / 3-5197	čp.2	venkovská usedlost
44695 / 3-5198	čp.3	venkovská usedlost
16309 / 3-5199	čp.4	venkovská usedlost
18242 / 3-5200	čp.5	venkovská usedlost
34770 / 3-5201	čp.7	venkovská usedlost
29121 / 3-5202	čp.8	venkovská usedlost
15805 / 3-5203	čp.10	venkovská usedlost
31100 / 3-5204	čp.16	venkovská usedlost
26315 / 3-5205	čp.18	venkovská usedlost
23358 / 3-5206	čp.19	venkovská usedlost
24366 / 3-5207	čp.22	venkovská usedlost
47145 / 3-5208	čp.23	venkovská usedlost
21227 / 3-5209	čp.24	venkovská usedlost
20776 / 3-5210	čp.25	venkovská usedlost
36685 / 3-5211	čp.26	venkovská usedlost
15487 / 3-5212	čp.27	venkovská usedlost
37559 / 3-5226	čp.28	venkovská usedlost
27675 / 3-5213	čp.29	venkovská usedlost
25706 / 3-5227	čp.30	venkovská usedlost

Zdroj: <http://monumnet.npu.cz> [23]

- *Kultura*: obecní úřad, hasičská zbrojnice, knihovna, společenský dům
- *Spolky a sdružení*: sbor dobrovolných hasičů, myslivecké sdružení
- *Stravovací a ubytovací zařízení, popř. obchod*: obojí zajišťováno ve společenském domě, ale pouze s omezenou otevírací dobou, obchod se smíšeným zbožím
- *Dopravní obslužnost*: Pouze nejnútnejší spoje zajišťuje COMETT PLUS, spol. s r. o.
- *Turistické trasy a cyklotrasy*:
 1. turistické trasy: žlutá
 2. cyklotrasy: 8911, týká se návrh přetrasování cyklotrasy Euro Velo 7 [42]

10.4 Klečaty

- základní sídelní jednotka Klečaty
- k. ú. Klečaty
- obec Zálší
- poloha: 49°14'2.602" s. š., 14°35'18.902" v. d.
- Obyvatelstvo:

Tab. 12 Vývoj počtu obyvatel – Klečaty

Sčítání v roce	1869	1880	1890	1900	1910	1921	1930	1950	1961	1970	1980	1991	2001
Počet obyvatel	219	220	221	228	235	187	210	151	129	123	79	65	60
Počet domů	37	36	37	37	37	37	41	42	35	35	30	35	36

Zdroj: <http://vdb.czso.cz> [27]

- Památky:
 1. plošná ochrana: V sídle byla vyhlášena vesnická památková rezervace nařízením vlády č. 127/1995 Sb. ze dne 24. 5.1995 o prohlášení území ucelených částí vybraných měst a obcí s dochovanými soubory lidové architektury za památkové rezervace.
 2. jednotlivé kulturní památky

Tab. 13 Kulturní památky – Klečaty

Číslo rejstříku	čp.	Památko
37495 / 3-4877	bez čp.	kaple
22805 / 3-5182	čp.1	venkovská usedlost
35644 / 3-5183	čp.2	venkovská usedlost
46420 / 3-5184	čp.3	venkovská usedlost
16665 / 3-5185	čp.4	venkovská usedlost
17029 / 3-5186	čp.5	venkovská usedlost
27673 / 3-5187	čp.6	venkovská usedlost
17943 / 3-5188	čp.11	venkovská usedlost
29206 / 3-5189	čp.12	venkovská usedlost
30880 / 3-5190	čp.13	venkovská usedlost
30017 / 3-5191	čp.14	venkovská usedlost
31547 / 3-5192	čp.25	venkovská usedlost
25327 / 3-5193	čp.26	venkovská usedlost
34311 / 3-5194	čp.29	venkovská usedlost
45451 / 3-5195	čp.30	venkovská usedlost
44153 / 3-6022	čp.31	jiná obytná stavba

Zdroj: <http://monumnet.npu.cz> [23]

- *Kultura:* hasičská zbrojnice, knihovna
- *Spolky a sdružení:* sbor dobrovolných hasičů, myslivecké sdružení
- *Stravovací a ubytovací zařízení, popř. obchod:* pohostinství s omezeným provozem, obchod se smíšeným zbožím
- *Dopravní obslužnost:* Pouze nejnútnejší spoje zajišťuje COMETT PLUS, spol. s r. o.
- *Turistické trasy a cyklotrasy:*
 1. turistické trasy: žlutá
 2. cyklotrasy: 8911

[42]

10.5 Zálší

- základní sídelní jednotka Zálší
- k. ú. Zálší
- obec Zálší
- poloha: 49°13'4.506" s. š., 14°35'57.082" v. d.
- Obyvatelstvo:

Tab. 14 Vývoj počtu obyvatel – Zálší

Sčítání v roce	1869	1880	1890	1900	1910	1921	1930	1950	1961	1970	1980	1991	2001
Počet obyvatel	430	472	458	414	417	397	366	284	305	253	214	195	199
Počet domů	55	63	67	69	71	71	72	78	72	70	60	82	82

Zdroj: <http://vdb.czso.cz> [27]

- Památky:
 1. plošná ochrana: V sídle byla vyhlášena vesnická památková rezervace nařízením vlády č. 127/1995 Sb. ze dne 24. 5.1995 o prohlášení území ucelených částí vybraných měst a obcí s dochovanými soubory lidové architektury za památkové rezervace.

2. jednotlivé kulturní památky

Tab. 15 Kulturní památky – Zálší

Číslo rejstříku	čp.	Památka
34057 / 3-5136	bez čp.	kostel Navštívení P. Marie
46979 / 3-5135	bez čp.	kaple
23922 / 3-5136	bez čp.	kaple sv. Václava
16956 / 3-5127	čp.3	venkovská usedlost
30518 / 3-5137	čp.4	venkovská usedlost
32224 / 3-5128	čp.5	venkovská usedlost
27728 / 3-5129	čp.6	venkovská usedlost
20313 / 3-5141	čp.21	venkovská usedlost
46354 / 3-5139	čp.22	venkovská usedlost
40817 / 3-5140	čp.23	venkovská usedlost
19872 / 3-5142	čp.24	venkovská usedlost
47190 / 3-5130	čp.32	venkovská usedlost
50995 / 3-6213	čp.37	fara
28367 / 3-5131	čp.40	venkovská usedlost
14953 / 3-5132	čp.41	venkovská usedlost
52901 / 3-5138	čp.44	venkovská usedlost
19985 / 3-5134	čp.49	venkovská usedlost
53852 / 3-5133	čp.51	venkovská usedlost
14137 / 3-5126	čp.1	zámek

Zdroj: <http://monumnet.npu.cz> [23]

- *Kultura*: obecní úřad, hasičská zbrojnice, knihovna, společenský dům, malotřídí škola, tělocvična, fara, kostel
- *Spolky a sdružení*: sbor dobrovolných hasičů, myslivecké sdružení, Jezdecký klub Dolli Zálší, občanské sdružení Blatka
- *Stravovací a ubytovací zařízení, popř. obchod*: obojí zajišťováno ve společenském domě, obchod se smíšeným zbožím
- *Dopravní obslužnost*: Pouze nejnnutnější spoje zajišťuje COMETT PLUS, spol. s r. o.
- *Turistické trasy a cyklotrasy*:

1. turistické trasy: žlutá modrá

2. cyklotrasy: 12, 8911

10.6 Mažice

- základní sídelní jednotka Mažice
- k. ú. Mažice
- obec Mažice
- poloha: 49°12'47.829" s. š., 14°36'44.21" v. d.
- Obyvatelstvo:

Tab. 16 Vývoj počtu obyvatel – Mažice

Sčítání v roce	1869	1880	1890	1900	1910	1921	1930	1950	1961	1970	1980	1991	2001
Počet obyvatel	427	456	439	427	437	383	384	311	273	265	188	169	141
Počet domů	64	69	67	67	67	68	74	80	75	73	62	81	81

Zdroj: <http://vdb.czso.cz> [27]

- Památky:
 1. plošná ochrana: V sídle byla vyhlášena vesnická památková rezervace nařízením vlády č. 127/1995 Sb. ze dne 24. 5.1995 o prohlášení území ucelených částí vybraných měst a obcí s dochovanými soubory lidové architektury za památkové rezervace.
 2. jednotlivé kulturní památky

Tab. 17 Kulturní památky – Mažice

Číslo rejstříku	čp.	Památka
45759 / 3-4905		silniční most id. č. 14718-5, s výklenkovou kapličkou sv. Jana Nepomuckého
14138 / 3-4902	5	venkovská usedlost
35717 / 3-4903	10	venkovská usedlost
12047 / 3-6041	24	kovárna
35128 / 3-4904	33	venkovská usedlost

Zdroj: <http://monumnet.npu.cz> [23]

- *Kultura*: obecní úřad, hasičská zbrojnice, knihovna, pohostinství, sportovní areál
- *Spolky a sdružení*: sbor dobrovolných hasičů, tělovýchovná jednota Mažice, myslivecké sdružení

- *Stravovací a ubytovací zařízení, popř. obchod:* stravování zajišťováno ve vyhlášeném pohostinství stejně jako obchod se smíšeným zbožím
- *Dopravní obslužnost:* Pouze nejnútnejší spoje zajišťuje COMETT PLUS, spol. s r. o.
- *Turistické trasy a cyklotrasy:*
 1. turistické trasy: modrá žlutá
 2. cyklotrasy: 8911, 1133

[42]

10.7 Záluží

- základní sídelní jednotka Záluží
- k. ú. Záluží u Vlastiboře
- obec Vlastiboř
- poloha: 49°14'53.795" s. š., 14°39'29.474" v. d.
- Obyvatelstvo:

Tab. 18 Vývoj počtu obyvatel – Záluží

Sčítání v roce	1869	1880	1890	1900	1910	1921	1930	1950	1961	1970	1980	1991	2001
Počet obyvatel	75	89	86	86	85	81	73	51	57	41	41	38	40
Počet domů	12	12	12	12	12	11	11	11	10	9	9	10	11

Zdroj: <http://vdb.czso.cz> [27]

- Památky:
 1. plošná ochrana: V sídle byla vyhlášena vesnická památková rezervace nařízením vlády č. 127/1995 Sb. ze dne 24. 5.1995 o prohlášení území ucelených částí vybraných měst a obcí s dochovanými soubory lidové architektury za památkové rezervace.

2. jednotlivé kulturní památky

Tab. 19 Kulturní památky – Záluží

Číslo rejstříku	čp.	Památka
20094 / 3-5223	bez čp.	kaplička
38212 / 3-5224	bez čp.	výklenková kaplička
45426 / 3-5225	bez čp.	výklenková kaplička
30835 / 3-5214	čp.3	venkovská usedlost
36921 / 3-5215	čp.4	venkovská usedlost
40726 / 3-5216	čp.5	venkovská usedlost, s omezením: bez maštale
19617 / 3-5217	čp.6	venkovská usedlost
34447 / 3-5218	čp.7	venkovská usedlost
20252 / 3-5219	čp.8	venkovská usedlost
31257 / 3-5220	čp.9	venkovská usedlost
33481 / 3-5221	čp.11	venkovská usedlost
14149 / 3-5222	čp.1	kovárna

Zdroj: <http://monumnet.npu.cz> [23]

- *Kultura:* hasičská zbrojnice, muzeum, výroba loutek a ubytování případně i možnost občerstvení v bývalé kovárně
- *Spolky a sdružení:* sbor dobrovolných hasičů
- *Stravovací a ubytovací zařízení, popř. obchod:* bývalá kovárna, obchod se smíšeným zbožím není
- *Dopravní obslužnost:* Pouze nejnútnejší spoje zajišťuje COMETT PLUS, spol. s r. o.
- *Turistické trasy a cyklotrasy:*
 1. turistické trasy: modrá a zelená
 2. cyklotrasa: 1133

[42]

Fotografie z jednotlivých sídel jsou v příloze č. 3.

11 SWOT ANALÝZA BORKOVICKÝCH BLAT

11.1 Geografické a socioekonomické charakteristiky cestovního ruchu

11.1.1 Silné stránky

- blízkost a dobrá dopravní dostupnost center vyššího občanského vybavení – Soběslav, Veselí nad Lužnicí
- blízkost a návaznost turisticky atraktivních míst – Třeboňsko
- blízkost stále se rozvíjejících lázní v Bechyni a lázní v Třeboni
- náklonnost a dobrý přístup lidí k návštěvníkům blat
- stravovací zařízení v každém sídle (mimo Svinek a Klečat)
- obchod se smíšeným zbožím (mimo Záluží)
- bezprostřední návaznost na CHKO Třeboňsko, Borkovická blata se dají považovat za nejsevernější část Třeboňské pánve a také se objevily snahy o rozšíření CHKO tímto směrem.
- velký podíl lesů

11.1.2 Slabé stránky

- nízký podíl vysokoškolsky vzdělaných obyvatel
- vysoký podíl obyvatelstva v postproduktivním věku
- odchod mladých do měst
- nejistá situace v zemědělství
- znečištění povrchových vod zejména intenzivním chovem ryb - minimální možnosti koupání
- minimum pracovních příležitostí v lokalitě
- nevyhovující otevírací doba obchodů a stravovacích zařízení

- nízký počet OSVČ, které podnikají v lokalitě zejména pak v oblasti cestovního ruchu
- chybějící jasné centrum Borkovických blat
- není základní ani mateřská škola (pouze v Zálší jediná malotřídní škola)

11.1.3 Příležitosti

- nabídka možností výstavby rodinných domů – téměř v celé lokalitě se zpracovávají koncepční dokumenty jednotlivých obcí (územní plány)
- zlepšení otevírací doby obchodů a stravovacích zařízení a rozšíření jejich služeb např. stravovací služby
- rozšířit možnosti koupání, tzn. vymezit vodné rybníky, ve kterých by byl omezen intenzivní lov ryb
- větší spolupráce s lázněmi v Bechyni a Třeboni
- aktivní podpora pracovních příležitostí v lokalitě

11.1.4 Hrozby

- nezachování tradičního rázu vesnice
- neudržení kvality krajiny jako celku a ztráta její atraktivnosti
- dále se snižující podíl mladých obyvatel
- zavírání a rušení obchodů a stravovacích zařízení

11.2 Veřejná infrastruktura

11.2.1 Silné stránky

- blízkost hlavních tras (připravovaný IV. tranzitní železniční koridor (dnes trasa Praha – České Budějovice) a dálnice D3 (dnes silnice I/3))
- hustá síť silnic II. a III. třídy

- pokračující doplňování cyklotras - probíhající
- nabídka značených cyklotras v oblasti
- touto lokalitou vede dálková evropská cyklistická trasa Euro Velo 7 – cyklotrasa je součástí projektu Evropské cyklistické federace jako propojení Baltského a Středozemního moře
- realizovaný vodovod ve všech sídlech
- dostatečná rezervy pro případný rozvoj ve stávající síti elektrického vedení
- upravená veřejná prostranství ve všech sídlech

11.2.2 Slabé stránky

- absence železniční dopravy přímo do oblasti
- nedostatečná hromadná doprava – minimum autobusových spojů
- neuspokojivý stav některých úseků dopravní sítě a přetrvávající nedostatek prostředků na její údržbu
- nedostatečně rozvinutý orientační a informační systém – dostupnost informací pro turisty a návštěvníky oblasti
- absence systému prohlídkových tras propojujících významné atraktivity a památky Borkovických blat
- vzdušné elektrické vedení a jiná vzdušná vedení, kterými jsou zamořena všechna sídla
- absence kanalizací a čistíren odpadních vod ve všech sídlech
- absence plynofikace ve všech sídlech
- částečná absence doplňkového mobiliáře na veřejných prostranstvích

11.2.3 Příležitosti

- dokončení IV. tranzitního železničního koridoru a dálnice D3 a využití jejich blízkosti vzhledem k lokalitě

- zlepšení stavu komunikací – zejména využití dotací
- doplnění sítě cyklotras - navrhovaných
- zpřístupnění nových atraktivit území
- dobudování cyklotrasy Euro Velo 7, ale také její přetrasování tak, aby procházela více danou lokalitou, např. z Hlavatec do Debrníka, Vlastiboře, Komárova
- doplnění mobiliáře na veřejných prostranstvích
- vytvořit systém prohlídkových tras propojujících významné atraktivitu a památky Borkovických blat

11.2.4 Hrozby

- pokračující zhoršování technického a stavebního stavu komunikací zejména v důsledku nedostatku finančních prostředků
- zvýšení provozu na pozemních komunikacích včetně nákladní dopravy – např. v důsledku výstavby dálnice D3
- realizace záměru vedení 400 kV v závislosti na rozšíření Jaderné elektrárny Temelín – kolem Klečat, pod Komárovem a mezi Svinkami a Vlastiboří
- zvýšení čerpání podzemních vod nad přípustnou míru a s tím související negativní důsledky na celá Borkovická blata

11.3 Turistická atraktivita zvolené lokality

11.3.1 Silné stránky

- kvalitní a klidné životní prostředí (nejsou zde žádné velké zdroje zatěžující životní prostředí – např. průmyslové provozy)
- atraktivní krajinné scenérie, pestrá krajinná mozaika, krajinný ráz
- dlouhodobě se zlepšující kvalita životního prostředí (po ukončení průmyslové těžby rašeliny byla blata ponechána samovolné regeneraci)

- nehrozí další těžba rašeliny ani nerostů (nejsou dobývací prostory, chráněná ložisková území a s tím spojené negativní jevy – např. hluk, prach, zvýšená doprava) – těžba pro lázeňské účely je minimální, ta nemůže ohrozit životní prostředí a atraktivitu lokality
- malý provoz na komunikacích
- dvě přírodní rezervace, evropsky významná lokalita a naučná stezka
- velké množství kulturních památek
- vesnické památkové rezervace (Vlastiboř, Komárov, Klečaty, Zálší, Mažice, Záluží)
- vesnická památková zóna (Svinky)
- stará hrušeň (údajně 500 let), na kterou se zapomnělo téměř ve všech průvodcích. K tomuto stromu se také váže pověst, že její květy obdivoval již Petr Vok.
- celková upravenost sídel včetně veřejných prostranství
- urbanistická struktura sídel – zachovalá původní struktura a uspořádání statků včetně veřejných prostranství
- architektonický výraz staveb – selské baroko – zdobené štíty selských statků
- nízké ceny – včetně služeb
- vůle samospráv spolupracovat
- rozvinuté chovy koní doplňované letním táborem v Zálší
- několik závodů koní během roku v Zálší a Mažicích
- věrnost návštěvníků lokalitě Borkovických blat
- muzeum a ruční výroba loutek v Záluží
- stanový tábor u Rytířského rybníka u Svinek
- blízkost golfového hřiště - směr Bechyně
- množství kulturních akcí – výše uvedené závody koní, každoroční festival dechových hudeb Blata se baví i s mezinárodní účastí, plesy, fotbalové turnaje, triatlon atd.

11.3.2 Slabé stránky

- nedostatečná péče o některé památky – nelze přikázat vlastníkovi nemovitosti, aby se o ni přiměřeně staral
- nedostatečná péče o atraktivitu cestovního ruchu – sice tyto atraktivitu jsou, ale špatnou péčí o ně klesá
- nedostačující síť ubytovacích a stravovacích zařízení
- nedostačující kapacita stávajících zařízení
- velmi omezená propagace lokality
- málo míst, která poskytují informace
- nedostatek dalších možností vyžití včetně sportovišť a míst vhodných pro koupání

11.3.3 Příležitosti

- je připravováno krajským úřadem vyhlášení přírodního parku Borkovická blata
- zlepšení poskytovaných služeb
- vytvořit síť center, která budou poskytovat informace a zajistí vypracování a rozšíření propagačních materiálů včetně prezentace na internetu
- zajistit a informovat samosprávy a majitele nemovitostí o možnostech získání podpory z dotací zejména pak na rozvoj v oblasti cestovního ruchu
- záměr rozhledny u vodojemu nad Zálužím – viz návrh zadání územního plánu Vlastiboř
- možnost nabídky rybolovu – již se pomalu začíná uplatňovat (Velká dálka pod Zálužím)
- další rozvoj chovů koní doplněné např. vybudováním ubytování, které bude na tento chov navazovat
- rozšíření pěších tras a naučných stezek i do zatím nezpřístupněných částí Borkovických blat

- vytvoření multifunkčního sportovního areálu – zatím je o tomto záměru uvažováno ve Vlastiboři v lokalitě u stávajícího fotbalového hřiště
- zkvalitnění a rozšíření služeb stanového tábora
- vzhledem k celorepublikové tendenci stárnutí populace, roste skupina turistu, tzv. „aktivních seniorů“ a turistu „střední generace“, pro které jsou stále lákavější poklidné a bezpečné destinace bez extrémních teplot

11.3.4 Hrozby

- nebezpečí nárůstu cen – v důsledku nutných investic a zlepšování kvality
- změna postoje samospráv
- negativní postoj starousedlíků k novým myšlenkám a věcem
- stanový tábor bez dalšího rozvoje = jeho zrušení

11.4 Poskytované služby v cestovním ruchu

11.4.1 Silné stránky

- muzeum, výroba loutek a ubytování v kovárně v Záluží
- infocentrum ve Veselí nad Lužnicí – celoročně otevřeno, vhodné zázemí, široké spektrum nabízených služeb a materiálů
- rozvinuté chovy koní v Zálší a Mažicích
- dostupnost služeb i pro nízkopříjmové návštěvníky

11.4.2 Slabé stránky

- celkově nízká kvalita služeb cestovního ruchu
- nízká vybavenost území základní i doprovodnou turistickou infrastrukturou
- nedostatek ubytovacích kapacit
- nízká kvalita zaměstnanců v oblasti cestovního ruchu

- slabá úroveň zapojení a angažovanosti regionálních medií do propagace cestovního ruchu v Borkovických blatech a okolí
- omezená nabídka služeb
- malá provázanost a špatná spolupráce s okolními turistickými oblastmi při propagaci a prezentaci regionu
- absence marketingově orientovaného přístupu některých provozovatelů turistických atrakcí
- nedostatečná nabídka ucelených průvodců, které by mapovaly turistické atraktivitu Borkovických blat a okolí – knižních a brožovaných, elektronických (českých i cizojazyčných)
- nedostatečná propagace, a s tím související nedostatečné využití významných památek a stávajících atraktivit cestovního ruchu
- minimální možnosti kvalitního ubytování a stravování
- infocentrum v Soběslavi – špatný přístup ze strany města jako zřizovatele, otevírací doba pouze v letních měsících bez dalšího vhodného zázemí
- velmi omezená nabídka v oblasti turistických produktů

11.4.3 Příležitosti

- rozvoj venkovské turistiky a agroturistiky
- využití trvale neobydlených domů a bytů na venkově pro rekreační účely
- nový záměr v blízkých Hlavatcích – penzion
- rekonstrukce společenského domu ve Vlastiboři, zejména zkvalitnění poskytovaných služeb včetně ubytování
- vytvoření sítě ubytovacích a stravovacích zařízení
- zprovoznění penzionu v Záluží – je hotov, ale není majiteli využíván pro tyto účely

11.4.4 Hrozby

- ustrnutí na dnešním stavu věcí
- finanční náročnost údržby statků jako celku včetně zdobených štítů – někdy až nesmyslné požadavky ze strany orgánu ochrany památek
- nalézt vhodné využití pro hospodářské části statků, které jsou dnes minimálně využívané a stávají se přítěží pro majitele
- využití zemědělských areálů pro činnosti, které mohou poškodit životní prostředí – např. skládky nebezpečných odpadů

11.5 Závěry ze SWOT analýzy

Prvním krokem SWOT analýzy bylo stanovení čtyř základních oblastí. První analyzuje geografické a socioekonomické charakteristiky, druhá veřejnou infrastrukturu, třetí turistickou atraktivitu zvolené lokality a čtvrtá poskytované služby cestovního ruchu v lokalitě. Pro každou tuto oblast byly ohodnoceny vnitřní stránky subjektu jako silné stránky a slabé stránky a vlastnosti vnějšího prostředí jako příležitosti a hrozby. Výsledky SWOT analýzy byly základem pro následující závěry a doporučení.

Lokalitu je možno charakterizovat relativně dobrou polohou v blízkosti hlavních republikových dopravních tahů železničního i silničního, avšak bez vhodné návaznosti do lokality. Citelná je absence železniční dopravy a ani minimum autobusových spojů nezláká návštěvníky k jejich častějšímu využití. To je jedním z důvodů, proč pouze malé procento návštěvníků používá hromadné dopravy při příjezdu do lokality.

Hustá síť silnice II. a III. třídy zajišťuje základní dopravní spojení se širším okolím a hlavně s centry vyššího občanského vybavení Soběslaví a Veselím nad Lužnicí. Na ni navazují cyklostezky a turistické stezky. Zde chybí propojení mezi některými sídly a proto vybudování účelových komunikací, které by plnily například také funkci cyklostezky, by bylo na místě (např., Vlastiboř – Komárov). Je nutno rozšířit cyklistické i turistické trasy do zatím nepřístupných částí Borkovických blat s využitím již stávajících zejména pak mezinárodní cyklotrasy Euro Velo 7, u které doporučuji pokusit se o její případné přetrasování (např. Debrník – Vlastiboř – Komárov). Samozřejmě, že zapojení těchto úseků do mezinárodní cyklistické trasy by mohlo posunout jejich realizaci kupředu. Na tuto

aktivitu by mělo navázat zokruhování tras a jejich prezentace (viz níže) a tím vytvoření systému prohlídkových tras propojujících atraktivitu Borkovických blat.

Dalším dosažitelným úkolem pro samosprávy by mělo být iniciování kabelizace vzdušných rozvodů elektrického vedení a jiných vedení přímo v sídlech. Tuto aktivitu podporuje také jedinečnost této lokality potvrzená úředními rozhodnutími v podobě vesnických památkových rezervací, vesnicích památkových zón a množství kulturních památek. Je nutný společný postup samospráv a státních orgánů zajišťujících ochranu památek.

Otázky vybavení sídel vodovodem, kanalizací, elektřinou, plynem apod. jsou také pro lokalitu jako takovou důležité.

V roce 2007 proběhla rušná jednání na téma čerpání podzemních vod v lokalitě Borkovická blata. Po bouřlivých jednáních, a přes značné lobování Krajského úřadu - Jihočeský kraj za tyto záměry, byly nakonec odmítnuty Ministerstvem životního prostředí. Přesto toto nebezpečí stále trvá. A právě tato akce dokázala zcela sjednotit blatské obce.

Z této jednorázové spolupráce by si měly všechny obce lokality vzít příklad a postupovat společnými silami i v ostatních záležitostech prospěšných pro Borkovická blata.

V mnoha případech byla velkým handicapem lokality skutečnost, že neměla žádné skutečné centrum, které by vzalo iniciativu do svých rukou a které by koordinovalo společné postupy. Ke konci roku 2009 bylo založeno sdružení právnických osob "Blatské obce", které by mělo společnými silami zainteresovaných obcí dokázat, že lze efektivně spolupracovat a využít všech možných příležitostí k rozvoji.

Lokalitu lze považovat za turisticky atraktivní s mnoha lákadly, ať už v podobě nádherných stavebních památek selského baroka a zachovalé urbanistické struktury sídel anebo v podobě přírodních krás, jak ukazuje množství silných stránek v oblasti turistická atraktivita zvolené lokality. Značnou nevýhodou Borkovických blat dneška je jejich prezentace a to všemi směry. S tím také souvisí nedostatečně rozvinutý orientační a informační systém a dostupnost informací pro turisty a návštěvníky oblasti.

Toto je právě jeden z prvních úkolů pro společnou spolupráci a jeden ze základních stavebních kamenů, u kterého by měl další rozvoj blat začít a na který by se měla orientovat maximální pozornost. Tato služba také chybí velkému počtu návštěvníků. Téměř ve všech sídlech by bylo možno alespoň po dobu letních měsíců provozovat malá informační centra. Samozřejmě by se nejednalo o klasická infocentra, která známe

z větších sídel, ale o taková, která by byla spojena s jinou aktivitou, resp. by ji doplňovala. Hlavní úlohu by hrál koordinátor, placený ze společných peněz, který by zajistil náplň a smysl těchto malých infocenter (např. zajistí propagační materiály) a částečně také vyškolil jejich personál. Kostrou tohoto systému musí být obecní úřady, které mají úřední zaměstnance na plný úvazek. Jednou z jejich pracovních náplní se pak stane provoz tohoto infocentra. Není předpoklad, že by se jednalo o činnost, která by nadměrně tyto zaměstnance zatěžovala, ale právě možnost získat informace, a nejlépe na více místech, je důležitým předpokladem spokojeného návštěvníka. Dále by tato malá infocentra mohla být např. v muzeu v Záluží, v obchodech a stravovacích zařízeních.

Nelze ani zapomínat na společnou internetovou prezentaci Borkovických blat s maximem údajů.

Koordinátor, zajištěný nově vzniklým sdružením právnických osob, by měl být také aktivní v oblasti kulturních akcí pořádaných v lokalitě a v oblasti možností získávání dotací a grantů a pomoci tak nejen obcím s podáváním žádostí o ně, ale také případným zájemcům o investice v lokalitě zejména v oblasti cestovního ruchu. Tato pomoc bude jistě přínosná nejen pro cestovní ruch, ale bude jistě vítána jednotlivými obcemi, protože dotace a granty jsou dnes jedna velká džungle, ve které není jednoduchá orientace.

Zatraktivněním a novým lákadlem Borkovických blat by byla jistě uvažovaná rozhledna u vodojemu nad Zálužím a rozšíření naučné stezky. Dá se říci, že skoro nutností je vytipování několika vhodných míst ke koupání, ve kterých by měly obecní samosprávy nástroje (nejlépe v majetku obcí) na udržení dobrého stavu vody po celý rok zejména pak možností ovlivnění intenzifikace chovu ryb. Naproti tomu v ostatních rybnících je nutné využít příležitosti a nabídnout možnost stále populárnějšího rybaření.

Pokud by se tato společná spolupráce uskutečnila, je nutno navázat kontakty s partnery v oblasti cestovního ruchu, např. s informačním střediskem ve Veselí nad Lužnicí, lázněmi V oblasti je též nedostačující síť stravovacích a ubytovacích zařízení. Kvalitu ubytování a stravování těžko ovlivní samosprávy. To mohou pouze v případě, že přímo tyto služby nabízejí anebo tato zařízení pronajímají. Jednou z reálných možností je rekonstrukce společenského domu ve Vlastiboři, kde již dnes funguje plný provoz stravování a ubytování, avšak zlepšení by bylo zcela na místě. Inspirací pro tuto akci by mohla být připravovaná rekonstrukce budovy bývalé školy v nedalekých Hlavatcích. S touto aktivitou

také souvisí zachování rozumné cenové hladiny pro širší příjmové spektrum návštěvníků zejména pak pro ty stávající. Stejně jako společenský dům ve Vlastiboři, by si alespoň částečné vylepšení zasloužil také stanový tábor u Rytířského rybníka.

Stále trvajícím problémem je nedostatečná péče o některé památky, převážně nemovitosti. Jejich údržba, včetně zdobených štítů, je finančně náročná a přikázat vlastníkovi, aby se o svůj majetek přiměřeně staral je nemožné. Velkým omezením pro tyto majitele jsou přísná pravidla pro opravy a údržbu statků, zbytečné požadavky ze strany orgánů a malé částky spoluúčasti státu.

12 ZALOŽENÍ SDRUŽENÍ PRÁVNICKÝCH OSOB "BLATSKÉ OBCE"

Právní úprava sdružení právnických osob je obsažena v § 20f až § 20j zákona č. 40/1964 Sb., občanského zákoníku, ve znění pozdějších předpisů.

Právnícké osoby mohou vytvářet sdružení právnických osob k ochraně svých zájmů nebo k dosažení jiného účelu, musí však jít o účel zákonný, neporušující dobré mravy a nesmí vést k vytvoření monopolu. Sdružení právnických osob je typ sdružení, který může být založen pouze právnickými osobami, a to minimálně dvěma právnickými osobami. Jedná se v podstatě o korporaci, která se svým personálním složením liší od členských právnických osob. Půjde především o koordinaci některých činností a služeb navzájem apod.

K tomu, aby došlo k založení zájmového sdružení právnických osob je nezbytné, aby se zástupci příslušných právnických osob - obcí, které zakládají zájmové sdružení právnických osob, dohodli a jako zakladatelé sdružení uzavřeli buď písemnou zakladatelskou smlouvu nebo schválili založení sdružení na ustavující členské schůzi. Zakladatelé sdružení, tj. právnické osoby, které uzavírají písemnou zakladatelskou smlouvu, musí současně schválit stanovy sdružení a určit statutární orgány.

V našem případě jsou účastníci zakladatelské smlouvy:

1. obec Vlastiboř, se sídlem Vlastiboř čp. 45, 392 01 Soběslav, IČO 00253103, zastoupená starostou panem Janem Švecem,
2. obec Mažice, se sídlem Mažice čp. 87, 391 81 Veselí nad Lužnicí, IČO 00667013, zastoupená místostarostou panem Františkem Novákem,
3. obec Komárov se sídlem Komárov čp. 32, 392 01 Soběslav, IČO 00512681, zastoupená starostou panem Františkem Malechou,
4. obec Zálší, se sídlem Zálší čp. 54, 391 81 Veselí nad Lužnicí, IČO 00667293, zastoupená starostkou paní Zuzanou Picmausovou.

Smlouva byla uzavřena dne 10. srpna 2009. Obce si stanovily sídlo ve Vlastiboři čp. 45, 392 01 Soběslav. Cílem sdružení je snaha o rozvoj regionu zmnožením sil a prostředků při prosazování záměrů přesahujících svým rozsahem a významem každou účastnickou obec.

Toto složení členů nemusí být však definitivní. O členství ve sdružení se může ucházet jakákoli další obec z regionu Borkovických blat nebo právnická osoba se sídlem v katastru některé obce, která je členem sdružení. Tak jako může být přijat nový člen, tak mají současní členové možnost kdykoli ze sdružení vystoupit.

Majetek sdružení bude tvořen ročními členskými příspěvky, dotacemi, dary, odkazy, výnosy z akcí, z aktivit sdružení a výnosy z účasti sdružení na činnosti podnikatelských a nepodnikatelských subjektů.

Sdružení nabylo právní způsobilosti zápisem u Krajského úřadu - Jihočeský kraj dne 3. 9. 2009. Osvědčení o registraci je přiloženo v příloze 7. Sdružení ručí, jakožto právnická osoba, celým svým majetkem.

Předsedou sdružení byl zvolen František Novák, místostarosta obce Mažice a místopředsedkyní Zuzana Picmausová, starostka obce Zálší.

Nejvyšším orgánem sdružení je valná hromada. Schází se jeden krát za rok a je písemně svolána výkonnou radou. Rozhoduje o zásadních otázkách sdružení jako např. přijímá stanovy sdružení a schvalování jejich změny, volí a odvolává výkonnou radu, stanovuje výši členských příspěvků, rozhoduje o přijetí členů, o zrušení členství ve sdružení atd. (viz. příloha 6, článek VI). Valná hromada je usnášeníschopná při nadpolovičním počtu členů sdružení a rozhoduje nadpoloviční většinou přítomných členů.

Výkonná rada je složena ze čtyř členů zvolených valnou hromadou a jejím posláním je řízení činnosti sdružení mezi zasedáními valné hromady.

Mezi práva člena sdružení spadá účast na valné hromadě, volba členů výkonné rady, předkládání návrhů a připomínek, účast na akcích sdružení a právo na to, být informován o činnosti sdružení.

Člen sdružení musí dodržovat stanovy sdružení a rozhodnutí valné hromady, platit pravidelně roční příspěvky, sladovat své zájmy a záměry se zájmy a záměry sdružení, prostřednictvím svých zástupců vykonávat svěřené funkce v orgánech sdružení a propagovat sdružení mezi občany členských obcí, orgánů státní správy, nadací, fondů apod.

Výši členského příspěvku stanovuje valná hromada na kalendářní rok a tento příspěvek je splatný do poloviny kalendářního roku. Pro rok 2010 valná hromada sdružení právnických osob Blatské obce stanovila členský příspěvek ve výši 300 Kč na osobu přihlášenou

k trvalému pobytu v obci k 1. 1. 2009. V tabulce 20 jsou zobrazeny příspěvky jednotlivých obcí a celkový příspěvek pro rok 2010.

Tab. 20 Výše členského příspěvku na rok 2010

Obec	Počet obyvatel	Členské příspěvky
Vlastiboř	319	95 700 Kč
Komárov	121	36 300 Kč
Mažice	118	35 400 Kč
Zálší	261	78 300 Kč
Celkem	819	245 700 Kč

Zdroj: NOVÁK, F. [rozhovor 2010-01-29][40]

Vytvoření zakladatelské smlouvy bylo následkem schválení návrhu na založení sdružení právnických osob na jednotlivých zastupitelstvech. Zakladatelská smlouva je v příloze č. 5.

V příloze 6 jsou připojeny stanovy sdružení právnických osob "Blatské obce" obsahující obecná ustanovení, předmět činnosti a cíle sdružení, majetek sdružení, vznik a zánik členství, práva a povinnosti členů, organizační struktura, hospodaření sdružení, doba jeho trvání, jeho zánik a zrušení a přechodná a závěrečná ustanovení.

Pro registraci a provedení zápisu sdružení do registru sdružení právnických osob, vedenému Krajským úřadem - Jihočeský kraj v Českých Budějovicích, bylo nutné předložit:

1. návrh na zápis do registru,
2. zakladatelskou smlouvu s úředně ověřenými podpisy zakladatelů, (viz. příloha 5)
3. doklad o právní subjektivitě zakladatelů včetně dokladu, z něhož vyplývá oprávnění konkrétní osoby podepsat za zakladatele zakladatelskou smlouvu,
4. stanovy sdružení schválené zakladateli, (viz. příloha 6)
5. určení osob oprávněných jednat jménem sdružení (statutární orgány), jež schválí zakladatelé včetně data narození a adresy trvalého pobytu těchto osob,
6. souhlas vlastníka nemovitosti s umístěním sídla sdružení.

13 ČERPÁNÍ DOTACÍ V JEDNOTLIVÝCH OBCÍCH

Dotace jsou pro obce jedním z velmi významných finančních zdrojů. Mohou jim pomoci realizovat akce, které by si bez nenávratné finanční pomoci nemohly vůbec dovolit nebo je mohly realizovat v mnohem horší kvalitě. Poskytovatelů dotací (viz kapitola 8) je více a také je více míst, kde zjistit, že je možné o dotaci požádat. To bývá pro takového malé obce kamenem úrazu. Starostové většinou, v našem případě ve všech dotčených sídlech, vykonávají úřad neuvolněně a na úřad dochází pouze v některých dnech a ve stanovenou omezenou dobu. A stejně tak úřad nemívá žádného stálého zaměstnance na administrativu. Mezi "Blatskými obcemi" je výjimkou Vlastiboř, která takovouto zaměstnankyni má. Obce si nemohou dovolit platit stálé zaměstnance, a pokud už takového zaměstnance mají, tak je tento pracovník zavalen jinými povinnostmi, než je hledání možnosti čerpat dotace.

Obce v oblasti Borkovických blat se proto snaží tento problém řešit pomocí založení sdružení právnických osob "Blatské obce", které je kromě jiného zaměřeno i na hledání možnosti čerpání nenávratných finančních zdrojů. K tomuto účelu byla do pracovního poměru přijata zaměstnankyně, jejíž hlavní náplň práce je hledání možností čerpání dotací z různých zdrojů, podávání žádostí a dohlédnutí na jejich čerpání. Sdružení tímto vytvořilo jedno pracovní místo.

V níže uvedených tabulkách je naznačeno čerpání dotací jednotlivých obcí sdružení v letech 2004 - 2009.

Tab. 21 Čerpání dotací v obci Vlastiboř v letech 2004 - 2009

32Rok	Poskytovatel grantu	Místní část	Program, fond	Účel dotace	Částka dotace	Celková částka záměru (včetně DPH)	Procento dotace
2004	Jihočeský kraj	Vlastiboř	Grantový program na ochranu před povodněmi	Vypracování hydrologicko-odtokové studie území obce Vlastiboř	136 000 Kč	171 360 Kč	80%
	Jihočeský kraj	Vlastiboř	Tvorba krajiny a podpora biodiverzity	Vypracování projektu na realizaci prvků ÚSES	30 000 Kč	37 500 Kč	80%
	MF ČR	Vlastiboř	Fond solidarity	Financování přímých škod způsobených povodněmi v roce 2002	2 363 Kč	2 363 Kč	100%
	Jihočeský kraj	Vlastiboř	Program obnovy venkova	Úprava parkoviště u společenského domu ve Vlastiboři	200 000 Kč	571 915 Kč	35%
2005	Jihočeský kraj	Vlastiboř	Program obnovy vesnice	Rekonstrukce sociálního zařízení ve společenském domě	50 000 Kč	170 751 Kč	29%
2006	Jihočeský kraj	Vlastiboř	Program obnovy venkova	Oprava místních komunikací - chodníku v k.ú. Vlastiboř	120 000 Kč	297 150 Kč	40%
	MMR ČR	Vlastiboř	Obnova obecního majetku postiženého živelní nebo jinou pohromou	Úprava břehů požární nádrže - e. č. 2171171547	1 290 000 Kč	1 290 000 Kč	100%
	MMR ČR	Vlastiboř	Obnova obecního majetku postiženého živelní nebo jinou pohromou	Oprava místních komunikací a chodníků poškozených povodní	1 015 626 Kč	1 015 626 Kč	100%
	MMR ČR	Vlastiboř	Obnova obecního majetku postiženého živelní nebo jinou pohromou	Odbahnění požární nádrže	1 497 802 Kč	1 497 802 Kč	100%
2007	MMR ČR	Vlastiboř	Obnova obecního a krajského majetku postiženého živelní nebo jinou pohromou	Úprava břehů požární nádrže - e. č. 2171171547	1 500 000 Kč	1 624 427 Kč	92%
2008	MK ČR	Záluží	Obnova nemovitě kulturní památky	Oprava kapličky v Záluží u Vlastiboře	150 000 Kč	263 704 Kč	57%
	Jihočeský kraj	Vlastiboř	Program obnovy venkova	Oprava střechy budovy Obecního úřadu Vlastiboř	77 445 Kč	129 075 Kč	60%
	Jihočeský kraj	Vlastiboř	Program obnovy venkova	Oprava střechy kapličky ve Vlastiboři	50 000 Kč	149 738 Kč	33%
2009	MV ČR	Vlastiboř	Integrovaný operační program	Typový projekt - CZECHPOINT - kontaktní místo (plná verze)	79 837 Kč	93 927 Kč	85%
	Jihočeský kraj	Vlastiboř	GP Ochrana před povodněmi	Výstavba nového mostu na místní komunikaci včetně stavidel	2 345 000 Kč	3 624 320 Kč	65%
	Jihočeský kraj	Vlastiboř	Program obnovy venkova	Oprava chodníku	70 000 Kč	365 580 Kč	20%
	Jihočeský kraj	Vlastiboř	Program na podporu tvorby územně plánovací dokumentace	Územní plán	220 000 Kč	440 000 Kč	50%

Zdroj: Interní materiály obce Vlastiboř [32]

Tab. 22 Čerpání dotací v obci Komárov v letech 2004 - 2009

Rok	Poskytovatel grantu	Místní část	Program, fond	Účel dotace	Částka dotace	Celková částka záměru (včetně DPH)	Procento dotace
2006	Jihočeský kraj	Komárov	Program obnovy venkova	Oprava chodníků v obci Komárov	85 000 Kč	171 498 Kč	50%
2009	MK ČR	Komárov	Program Veřejné informační služby knihoven - VISK v roce 2009	Knihovní systém REX - VISK 3	9 000 Kč	13 400 Kč	67%
	MV ČR	Komárov	Integrovaný operační program (IOP)	Typový projekt - CzechPOINT - kontaktní místa	79 837 Kč	93 927 Kč	85%
	MZ ČR	Komárov	Program rozvoje venkova	Obnova místní komunikace Komárov	1 990 386 Kč	2 211 540 Kč	90%

Zdroj: Interní materiály obce Komárov [33]

Tab. 23 Čerpání dotací v obci Mažice v letech 2004 - 2009

Rok	Poskytovatel grantu	Místní část	Program, fond	Účel dotace	Částka dotace	Celková částka záměru (včetně DPH)	Procento dotace
2007	Jihočeský kraj	Mažice	Grantový program na ochranu před povodněmi	Rekonstrukce pobřežních zídek Mažického potoka	479 760 Kč	676 120 Kč	71%
2008	Jihočeský kraj	Mažice	Program obnovy venkova	Oprava veřejného osvětlení	111 500 Kč	223 566 Kč	45%

Zdroj: Interní materiály obce Mažice [35]

Tab. 24 Čerpání dotací v obci Zálší v letech 2004 - 2009

Rok	Poskytovatel grantu	Místní část	Program, fond	Účel dotace	Částka dotace	Celková částka záměru (včetně DPH)	Procento dotace
2004	Jihočeský kraj	Zálší	Program obnovy venkova	Rekonstrukce prodejny potravin	200 000 Kč	500 000 Kč	40%
2005	Jihočeský kraj	Klečaty	Program obnovy venkova	Oprava střechy - budova OÚ	120 000 Kč	633 308 Kč	19%
2007	Jihočeský kraj	Zálší	GP ochrana před povodněmi, opatření č. 087	SOP na Zálšském potoce a LBP Blatské stoky od Klečat	84 000 Kč	120 000 Kč	70%
	Jihočeský kraj	Zálší	Tvorba krajiny a biodiverzity	Zpracování lokálního ÚSES	31 200 Kč	39 000 Kč	80%
2008	Jihočeský kraj	Klečaty	Program obnovy venkova	Oprava obecního domu	300 000 Kč	594 483 Kč	50%
	MMR ČR	Zálší	Podpora obnovy venkova	Obnova střechy hostince s kulturním sálem	400 000 Kč	764 000 Kč	52%
	Jihočeský kraj	Zálší	GP na podporu výstavby a oprav autob. zastávek	Výstavba autobusové čekárny	99 990 Kč	233 329 Kč	43%
	Jihočeský kraj	Zálší	Webové stránky pro obec	Obnova a údržba webových stránek	23 000 Kč	30 677 Kč	75%
2009	Jihočeský kraj	Zálší	Podpora tvorby územně plánovací dokumentace obcí	Tvorba ÚPD	104 125 Kč	208 250 Kč	50%
	MV ČR	Zálší	Integrovaný operační program	Realizace projektu Czech POINT - kontaktní místa	70 216 Kč	93 927 Kč	75%
	Jihočeský kraj	Klečaty	Nemovité kulturní památky	Obnova nemovité kulturní památky - kaplička	150 000 Kč	431 423 Kč	35%

Zdroj: Interní materiály obce Vlastiboř [34]

Hned na první pohled je zřejmé, že pomyslný vítěz v čerpání dotací je obec Vlastiboř (Tab. 21). Po důkladnějším prozkoumání je jasné, že zhruba třetina akcí je zaměřena na odstranění důsledků povodní v roce 2002 - byla vypracována hydrologicko-odtoková studie, opraveny místní komunikace a chodníky, upraveny břehy požární nádrže, nádrž byla odbahněna, byl vystaven nový most na místní komunikaci včetně stavidel. Tyto akce byly rozloženy od roku 2004 až do roku 2009. V roce 2002 stojí určitě za zmínku úprava parkoviště u společenského domu, což byla finančně nejnáročnější akcí toho roku - přes 570 000 Kč. Na tuto akci přispěl 35 procenty Jihočeský kraj. V roce 2005 byla realizována pouze rekonstrukce sociálního zařízení ve společenském domě. Rok 2006 se nesl v duchu odstraňování škod po povodních a snahám dalším katastrofám stejného rázu zabránit. Byly investovány velké částky přesahující každá přes milion korun. Tyto opravy a úpravy byly financovány MMR z programu Obnova obecního majetku postiženého živelní nebo jinou pohromou a byly hrazeny ministerstvem v plné výši. V roce 2007 byly upraveny břehy požární nádrže, což bylo opět financováno z programu MMR, v celkové hodnotě 1 624 427 Kč. Zde ministerstvo hradilo 92 procent. Rok 2008 byl zaměřen na opravy obecního majetku jak ve Vlastiboři, tak v místní části Záluží. V Záluží došlo na opravu kapličky v hodnotě 263 704 Kč, kdy MK přispělo 57 procenty, ve Vlastiboři byla opravena střecha budovy Obecního úřadu a střecha kapličky. Zde byl poskytovatel nenávratné finanční pomoci Jihočeský kraj. Rok 2009 obci přinesl CzechPOINT hrazení MV 85ti procenty, největší investici toho roku výstavbu nového mostu včetně stavidel za více jak 3 600 000 Kč, kdy Jihočeský kraj vypomohl obci financováním 65ti procenty investice, opravu chodníku financovanou z 20 procent Jihočeským krajem a územní plán v celkové hodnotě 440 000 Kč, kde kraj přispěl 50ti procenty.

Plánované akce na rok 2010 ve Vlastiboři by se měly týkat hlavně výměny oken a vstupních dveří obecního úřadu, opravy kapličky v místní části Svinky, výstavby dětského hřiště a územních studií. [37]

Komárov (Tab. 22), stejně jako ostatní dotčené obce, na Vlastiboř zdaleka nedosahuje v poměru uskutečněných akcí ve zkoumaných letech. Byly zde dokonce roky, kdy nedošlo na žádnou dotaci - 2004, 2005, 2007 a 2008. V roce 2006 požádáno a vyhověno obci o prostředky na opravu chodníků. Tato akce byla financována Jihočeským krajem v hodnotě 50 procent z celkových 171 498 Kč. V roce 2009 byly zrealizovány tři projekty. První byl zavedení knihovního systému za 13 400 Kč, MK hradilo 67 procent. Stejně jako

ve Vlastiboři, bylo v roce 2009 vytvořeno kontaktní místo CzechPOINT za částku 93 927 Kč, kdy obec tuto akci spolufinancovala 15ti procenty. Dále byla obnovena místní komunikace za pomoci MZ z Programu rozvoje venkova za 2 211 540 Kč. Zde se MZ podílelo 90ti procenty.

Obec Komárov chce v následujících letech využívat dotací ve větší míře a ráda by uskutečnila projekty jako je oprava silnic, zhruba v hodnotě 4 milionů, vybudování kanalizace za přibližně 16 milionů a nesmíme opomenout ani územní plán. [38]

Obec Mažice jsou v našem případě obcí, která využívala ve zkoumaných letech dotací nejméně (Tab. 23). V letech 2004 - 2006 a v roce 2009 nerealizovaly Mažice žádný projekt za pomoci dotačních titulů. V roce 2007 byly z Grantového programu na ochranu před povodněmi, jehož poskytovatelem je Jihočeský kraj, rekonstruovány pobřežní zídky Mažického potoka. Zde se částka vyšplhala na 676 120 Kč a kraj vypomohl 71 procenty. V následujícím roce bylo opraveno veřejné osvětlení za 223 566 Kč, poskytovatel Jihočeský kraj se podílel 45 procenty.

Na rok 2010 plánují Mažice obnovu a revitalizaci návsi Mažic a územní plán obce s využitím Obnovy a rozvoje vesnic ze Státního zemědělského a intervenčního fondu. [40]

V tabulce 24 jsou zobrazeny akce týkající se obce Zálší. Zde je jediný rok, kdy nebyly čerpány žádné dotace, a to je rok 2006. V roce 2004 byla rekonstruována prodejna potravin v Zálší. Poskytovatelem grantu byl Jihočeský kraj, který obci vypomohl částkou 200 000 Kč z celkových 500 000 Kč. V roce 2005 byla obnovena střecha obecní budovy v Klečatech opět s přispěním Jihočeského kraje, tentokrát z 19ti procenty. Stejně jako Vlastiboř a Mažice i Zálší bylo poznamenáno povodněmi. Ochrana proti nim je stála v roce 2005 více než 633 000 Kč, z toho 70 procent bylo hrazeno Jihočeským krajem. Ten zaštiťoval i další akci - zpracování lokálního územního systému ekologické stability (ÚSES). Tento projekt byl realizován v roce 2007 a celková částka dosáhla 39 000 Kč. Rok 2008 přinesl hned čtyři akce. Nejdražší z nich byla Obnova střechy hostince s kulturním sálem za 764 000 hrazená obcí z 48ti procenty. V tom samém roce byl v Klečatech opraven obecní dům, na něž byla Jihočeským krajem poskytnuta dotace v hodnotě 300 000 Kč, což představuje 50 procent z celkové částky. V roce 2009 Jihočeský kraj podpořil tvorbu územně plánovací dokumentace částkou 104 125 Kč a dále napomohl 35ti procenty obnově

kapličky v Klečatech. I v Zálší došlo na realizaci projektu Czech POINTu ve stejné částce jako ve Vlastiboři a Komárově, a to 93 927 korunami.

Na rok 2010 má už Zálší podanou žádost na obnovu návesních rybníků v Zálší, kompletní rekonstrukci fasády hostince, venkovní muzeum v Zálší a rekonstrukci stávajícího dětského hřiště. [39]

Čerpání dotací v "Blatských obcích" v letech 2004 - 2009 není dostačující, zvláště v některých obcích a v některých letech. Vlastiboř, oproti ostatním sídlům, čerpala dotace ve větší míře, i když v průměru 3 dotace za rok není zcela odpovídající možností, které mohla využít. Rovněž je počet žádostí ovlivněn povodněmi z roku 2002, které způsobily škody na majetku a vyžádaly si opravu převážně komunikací, úpravu břehů nádrže a dokonce výstavbu nového mostu.

Využívání nenávratných finančních prostředků v dotčených sídlech je neuspokojivé a obce si tuto skutečnost uvědomují. V příštích letech plánují být v oblasti čerpání dotací více akční a prvním krokem, který pro to udělaly, bylo vstoupení do sdružení právnických osob, které jim pomůže ve společných zájmech, například v propagaci regionu, oživení cestovního ruchu nebo v zachování a udržení kulturních památek.

14 ŽÁDOST O POSKYTNUTÍ DOTACE JIHOČESKÉHO KRAJE

Sdružení právnických osob Blatské obce vzniklo sice v roce 2009, první žádost byla však podána v březnu 2010. Hlavním důvodem byla skutečnost, že sdružení nemělo k dispozici pracovníka, který by se mohl začít plně věnovat dotačním titulům. V současné době je tento problém vyřešen a obce se mohou těšit na nové možnosti rozvoje.

První příležitost na podporu lokality se sdružení naskytla díky grantovému programu Podpora živé kultury vyhlašovaného Jihočeským krajem v rámci Akčního plánu programu rozvoje kraje pro rok 2010.

Grantový program byl vyhlášen dne 17. 2. 2010. Členové sdružení se sešli 25. 2. 2010 a dohodli se na podání žádosti. Sdružení mi umožnilo se touto dotací zabývat a společnými silami se nám podařilo žádost včas podat. Vyplněnou žádost naleznete v příloze 8.

Celková částka, která je pro 1. výzvu grantového programu na rok 2010 k dispozici činí 2,5 mil. Kč. Maximální výše grantu byla stanovena na 150 000 Kč a minimální spoluúčást pro subjekty neziskového charakteru činí 20 %. Žadatelé musí naplňovat cíle a priority grantového programu, musí být připraveny k realizaci a mít zajištěné vlastní financování. Spolek ve svém účetnictví nevykazoval žádné finanční pohyby, proto byly vytištěny účetní výkazy s nulovými hodnotami a aby bylo zajištěno financování ze strany "Blatských obcí", bylo přiloženo zajištění financování ze strany žadatele (viz příloha 9). To obsahuje vypočítanou výši členských příspěvků za rok 2010 za jednotlivé obce a za spolek celkem. Tato celková částka byla vyčíslena na 245 700 Kč, což by mělo s velkými rezervami stačit na pokrytí nákladů, které musí hradit sdružení.

V rámci realizace projektu lze hradit pouze tzv. uznatelné výdaje. Jedná se o výdaje, které je příjemce grantu oprávněn vynaložit na realizaci svého projektu. Jsou to výdaje vzniklé v období realizace projektu dle harmonogramu grantového programu. Ostatní výdaje vzniklé před tímto obdobím či po ukončení tohoto období jsou neuznatelnými výdaji. Podmínky uznatelnosti musí splňovat i výdaje týkající se vlastní spoluúčasti žadatele.

Pro sdružení "Blatských obcí" je podstatná informace týkající se DPH. To je uznatelným výdejem, pokud sdružení není plátcem DPH. Sdružení plátcem není a proto nemůže nárokovat a nenárokuje odpočet daně na vstupu dle Zákona o dani z přidané hodnoty

č. 235/2004 Sb. Tato skutečnost činí DPH na žádanou akci uznatelným výdajem. Tento fakt bylo nutné uvést do žádosti při popisu projektu a dále muselo být k žádosti připojeno česné prohlášení o DPH. (příloha 10)

Z harmonogramu přípravy a realizace grantového programu jsou pro sdružení důležitá hlavně tato data:

Tab. 25 Harmonogram přípravy a realizace grantového programu

Vyhlášení programu - výzva k předložení žádosti o grant	od 17. 2. do 2. 3. 2010 do 14:00
Hodnocení a výběr projektů, rozhodnutí o přidělení grantu	od 2. 3. do 27. 4. 2010
Uzavření smluv o poskytnutí	1,5 měsíce po schválení ZK
Realizace vybraných projektů	od 1. 1. do 31. 12. 2010
Závěrečné vyúčtování	do 14. 1. 2011
Hodnocení a publikace výsledků grantového programu	do 31. 3. 2011

Zdroj: www.kraj-jihocesky.cz

Záměrem žadatele je uspořádat dne 25. 9. 2010 sobotní odpoledne s dechovkou v lokalitě Borkovických blat, kde v každé ze zainteresovaných obcí (Komárov, Zálší včetně místní části Klečaty, Mažice, Vlastiboř) postupně zahraje jedna z pozvaných dechových hudeb (Vlachova, Budvarka, Keramička, Budvar Quintett). Celé odpoledne bude zakončeno společnou akcí v kulturním domě ve Vlastiboři. V případě nepřízně počasí proběhne program výše uvedených skupin v kulturních domech jednotlivých obcí Zálší, Komárov a Vlastiboř (do těchto obcí bude zajištěna autobusová doprava z ostatních sídel spolku). Tato akce byla nazvána "Na blatech s jihočeskou muzikou".

Cílem projektu je oživení lidové kultury v mikroregionu, rozšíření a zkvalitnění kulturní nabídky v jihočeském regionu, udržení tradic a propagaci Jihočeského kraje, oživení folkloru a podpora pospolitosti obyvatel mikroregionu, zvýšení kulturní nabídky pro starší spoluobčany, podpora zážitkového turistického ruchu.

Kulturní vyžití zejména starších spoluobčanů je na venkově omezeno především špatnou dopravní obslužností. Nabídka kulturního vyžití pro tyto spoluobčany je zcela nedostačující. Celkově je kulturní nabídka pro občany mikroregionu Blatské obce velmi omezená. Lokalita mikroregionu je atraktivní z hlediska kulturně historického a není dostatečně turisticky využívána.

Na daný termín jsou zajištěny kapely dechové hudby a doprava mezi obcemi pro přesun zájemců o kulturní program. Výdaje na zajištění kapel se budou pohybovat kolem 51 000 Kč, výdaje na občerstvení kapel a pořadatelů kolem 9 450 Kč, zajištění autobusové dopravy 3 200 Kč, odborná a další pomoc s pořádáním akce 12 000 Kč a výdaje na letáky a plakáty budou činit 5 100 Kč. Celkové náklady na realizaci projektu se tedy budou pohybovat kolem částky 80 750 Kč, z čehož sdružení by se mělo podílet na nákladech minimálně 20 %, což v absolutním vyjádření znamená 16 150 Kč. Podrobný rozpočet je uveden v žádosti na straně 5.

V žádosti na str. 2 byly požadovány uvést zkušenosti žadatele s vedením projektu. Spolek teprve nedávno vznikl a jako takový žádné zkušenosti nemá. Po dohodě s pracovníkem krajského úřadu byla tabulka vyplněna informacemi o čerpání dotací jednotlivých obcí v posledních dvou letech.

Publicita bude zajištěna zvláštními tiskovými a mediálními zprávami, oznámením na specifických internetových stránkách a uvědoměním příjemcům pomoci.

Součástí žádosti je též Čestné prohlášení o zajištěném spolufinancování a bezúhonnosti a Čestné prohlášení o výši poskytnutých podpor de minimis ve smyslu Nařízení Komise č. 1998/2006 ze dne 15. 12. 2006, vyhlášeného v Úředním věstníku Evropské unie L 379/5, 28. 12. 2006, o použití článků 87 a 88 Smlouvy na podporu de minimis. K žádosti byla přiložena kopie stanov žadatele, finanční výkazy žadatele, dokument o zajištění financování ze strany žadatele, kopie dokladu o přidělení IČ a čestné prohlášení o plátcovství DPH.

Žádost o grant byla předložena na formuláři elektronické žádosti o podporu v programu 602XML Filler a byla odeslána žadatelem do Informačního systému Jihočeského kraje. Vytištěná žádost s originálem podpisu žadatele a dalšími přílohami, které nebyly součástí vyplňované žádosti, byla osobně doručena na podatelnu Jihočeského kraje předsedou spolku Františkem Novákem dne 2. 3. 2010.

V případě, že by projekt nebyl podpořen z rozpočtu Jihočeského kraje, nebyl by realizován.

ZÁVĚR

Ve své diplomové práci jsem se zabývala lokalitou Borkovických blat, která jsou nejsevernějším výběžkem Třeboňské pánve nacházejícím se na jihu okresu Tábor. Centrem území jsou vlastní blata, kolem kterých se historickým vývojem uspořádal prstenec sídel. Lokalita se vyznačuje vysokým potenciálem v oblasti cestovního ruchu, z něhož vynikají především nádherné stavební památky selského baroka a zachovalé urbanistické struktury sídel doplněné krásnými přírodní scenériemi.

Cílem práce bylo popsání a zhodnocení současného stavu Borkovických blat z hlediska čerpání finančních prostředků a navržení možnosti zlepšení této problematiky s cílem rozvoje území.

V první části diplomové práce jsem se zabývala převážně teorií regionu, obcí, jejich spoluprací, dotacemi a jejich poskytovateli.

Na tuto teoretickou část jsem navázala částí praktickou, ve které jsem analyzovala současný stav oblastí Borkovických blat a základní údaje o jednotlivých dotčených sídlech. Poté následovala SWOT analýza, ve které jsem klasifikovala jednotlivé faktory dle čtyř zvolených oblastí. Pro každou oblast byly ohodnoceny vnitřní stránky subjektu jako silné a slabé stránky a vlastnosti vnějšího prostředí jako příležitosti a hrozby.

Základní podmínkou úspěšného rozvoje cestovního ruchu lokality bylo sjednocení postupu všech obcí formou sdružení právnických osob, který bude zajišťovat koordinaci dílčích činností směřujících k naplnění výše uvedeného cíle. Již delší dobu se objevovaly aktivity k sdružení blatských obcí a tyto činnosti se podařilo dne 10. srpna 2009 naplnit založením sdružení právnických osob "Blatské obce". Jedním z problémů oblasti je její nedostatečná propagace, proto by právě to mělo být jedním z prvních úkolů sdružení. Cílem aktivit sdružení by měl být nejen rozvoj cestovního ruchu v lokalitě, ale také rozvoj lokality jako celku, např. rozšíření možností k podnikání a investování, nové pracovní příležitosti, oživení kulturního života v sídlech a přilákáním mladých obyvatel k trvalému bydlení.

V závěru práce jsem se zaměřila na čerpání dotací v jednotlivých obcích v letech 2004 až 2009. Na první pohled je patrné, že využívání nenávratných finančních zdrojů je v obcích nedostatečné. V některých letech obce čerpaly jednu, dvě dotace, v některých žádnou. Relativně nejlépe je na tom obec Vlastiboř, která čerpala dotace v každém ze zkoumaných

roků, v průměru tři dotace ročně. Zhruba jedna třetina z nich nebyla použita na udržení a rozvoj obce, ale na odstranění důsledků povodní z roku 2002.

Obce si uvědomují, že jejich využívání nenávratné finanční pomoci je neuspokojivé a v příštích letech by rády byly v čerpání dotací aktivnější. Prvním krokem, který pro to udělaly, bylo vstoupení do sdružení "Blatských obcí", s jehož pomocí mohou realizovat společné zájmy.

Poslední část mé práce popisuje podání žádosti o dotaci z Jihočeského kraje, na které mi bylo umožněno se podílet. Tato dotace je zároveň první, o kterou bylo spolkem žádáno. Jedná se o oživení lidové kultury mikroregionu uspořádáním sobotního odpoledne s dechovkou. Jedná se o první akci sdružení, ale zdaleka ne poslední, což dokazují aktivity zahájené již při zpracovávání této práce.

Sdružení právnických osob ukazuje obcím další možnosti rozvoje, možnosti nejen pro návštěvníky lokality, ale i pro občany a obce samotné.

SUMMARY

The present diploma paper discusses the locality of Borkovice marshes. It consists of two parts, a theoretical part and a practical part, the theoretical part mainly imparting theoretical information about the region, its communities and subventions and the practical part drawing attention to the locality, its specificities and its tourist attractions. Furthermore, with the help of SWOT analysis, the paper postulates the possibilities of region's development. One of the steps taken to aid the region and described in the present paper was the creation of the Legal Association of Blata municipality. In conclusion, a draft has been included of an application for a subvention, to be submitted by the Legal Association to the region of Southern Bohemia.

Keywords

Blata communities, Borkovice marshes, subventions, Klečaty, Komárov, Mažice, educational nature trail, community, region, Legal Association, Peasant Baroque, Svinky, Vlastiboř, Zálší, Záluží

SEZNAM POUŽITÉ LITERATURY***Bibliografické zdroje:***

- [1] ADAMČÍK, S. *Regionální politika a management regionů, obcí a měst*. 1. vyd. Ostrava : VŠB – Technická univerzita Ostrava, 2003. 140 s. ISBN 80-7078-837-2.
- [2] AGENTURA PROJEKTOVÉHO A DOTAČNÍHO MANAGEMENTU KARLOVARSKÉHO KRAJE. *Projektový management – od nápadu k realizaci projektu aneb jak připravit a řídit projekt „v kostce“*. 1. vyd. Praha : Centrum pro regionální rozvoj České republiky, 2008. 40 s. ISBN neuvedeno
- [3] BOHÁČKOVÁ, I.; HRABÁNKOVÁ, M. *Strukturální politika Evropské unie*. 1. vyd. Praha : C. H. Beck, 2009. 188 s. ISBN 978-80-7400-111-6.
- [4] ČMEJREK, J.; KOPŘIVA, R. *Základy veřejné správy*. 1. vyd. Praha : Česká zemědělská univerzita v Praze, Provozně ekonomická fakulta, 2007. 126 s. ISBN 978-80-213-1626-3.
- [5] HLÁSEK, J.; ABAZID, D. *Přírodní rezervace Borkovická blata, přírodní rezervace Kozohlůdky*. 1. vyd. Tábor : OSSIS, 2008. ISBN neuvedeno.
- [6] JOHNSTON, R.; GREGORY, D.; SMITH, H. *Dictionary of human geography*. London : Blackwell, 1994. 724 s. ISBN 0-631-18141-5.
- [7] KOUDELKA, Z. *Samospráva*. 1. vyd. Praha : Linde, 2007. 399 s. ISBN 978-80-7201-665-5.
- [8] LACINA, K. *Regionální rozvoj a veřejná správa*. 1. vyd. Praha : Vysoká škola finanční a správní, o. p. s. v edici EUPRESS, 2007. 70 s. ISBN 978-80-86754-74-1.
- [9] LUNIACZEK, P. *Putování za jihočeskou lidovou architekturou: 36 výletů*. 1. vyd. České Budějovice : Jihočeský kraj, 2009. 127 s. ISBN 978-80-254-4187-9.
- [10] MMR ČR, *Abeceda fondů Evropské unie 2007 – 2013*. 1. VYD. Praha : MMR ČR, Národní orgán pro koordinaci, 2008. 29 s. ISBN neuvedeno
- [11] PEKOVÁ, J. *Hospodaření a finance územní samosprávy*. 1. vyd. Praha : Management press, 2004. 375 s. ISBN 80-7261-086-4.

- [12] SVATOŠOVÁ, L.; BOHÁČKOVÁ, I.; HRABÁNKOVÁ, M. *Regionální rozvoj z pozice strukturální politiky*. 1. vyd. České Budějovice : Jihočeská univerzita v Českých Budějovicích, Zemědělská fakulta, 2005. 173 s. ISBN 80-7040-749-2.
- [13] VILAMOVÁ, Š. *Čerpáme finanční zdroje Evropské unie : praktický průvodce*. 1. vyd. Praha : GRADA Publishing, 2005. 200 s. ISBN 80-247-1194-X.
- [14] WOKOUN, R. et al. *Úvod do regionálních věd a veřejné správy*. 2. vyd. Plzeň : Vydavatelství a nakladatelství Aleš Čeněk, s. r. o., 2008. 455 s. ISBN 978-80-7380-086-4.

Elektronické zdroje:

- [15] *Administrativní členění NUTS - Česko*. [online]. 2008 [cit. 2009-11-17]. Dostupné na www: <<http://www.risy.cz/index.php?pid=226&kraj=-1&state=CZ>>.
- [16] GALVASOVÁ, I. *Formy spolupráce obcí*. *Deník veřejné správy* [online]. 2008, 2 [cit. 2009-11-21]. Dostupné na www: <<http://denik.obce.cz/go/clanek.asp?id=6326681>>.
- [17] *Mapy 1188* [online]. 2007 [cit. 2010-01-08]. Dostupné na www: <[http://mapy.1188.cz/#pos=49.240224;14.611404@sc=100000@m=turisticka](http://mapy.1188.cz/#pos=49.240224;14.611404@sc=100000@m=turisticka;)>.
- [18] *Národní rozvojový plán České republiky 2007—2013* [online]. 2006 [cit. 2009-11-22]. Dostupné na www: <<http://www.strukturalni-fondy.cz/Informace-o-fondech-EU/Regionalni-politika-EU/Dokumenty/Strategicke-dokumenty/Narodni-rozvojovy-plan-Ceske-republiky-2007-2013>>.
- [19] *Národní strategický referenční rámeček ČR 2007—2013* [online]. 2007 [cit. 2009-11-22]. Dostupné na www: <<http://www.strukturalni-fondy.cz/Narodni-organ-pro-koordinaci/Archiv/2007/Narodni-strategicky-referencni-ramec-CR-2007-2013>>.
- [20] *Program rozvoje obce Těškovice na roky 2007 – 2010* [online]. 2007, [cit. 2009-11-22]. Dostupné na www: <http://www.teskovice.cz/program_rozvoje.php>.
- [21] *Strategické a programové dokumenty regionálního rozvoje ČR* [online]. 2006, [cit. 2009-11-22]. Dostupné na www: <<http://www.dhv.cz/regstrat/>>.

- [22] *Strategie regionálního rozvoje České republiky na roky 2007-2013* [online]. 2007, [cit. 2009-11-22]. Dostupné na www: <<http://www.mmr.cz/getdoc/f77e14bc-2c26-4884-9fda-b47c24a5294b/Strategie-regionalniho-rozvoje-Ceske-republiky-pro>>.
- [23] *Národní památkový ústav : Nemovité památky* [online]. [cit. 2008-04-08]. Dostupné na www: <<http://monumnet.npu.cz/pamfond/list.php?hledani=1&KrOk=Ok&HiZe=&sNazSidOb=&Adresa=&Cdom=&Pamatka=&CiRejst=&Uz=&PrirUbytOd=3.5.1958&PrirUbytDo=17.5.2008&KodKr=31&KodOk=3107&Start=20>>.
- [24] *Portál veřejné správy České republiky : Mapové služby* [online]. 2003-2008 [cit.2008-04-08]. Dostupné na www: <http://geoportal.cenia.cz/mapmaker/cenia/portal/index.php?lang=cz&mode=tasks&win_size=1&dict_shifter=0&ptz_shifter=0&adres_shifter=0&ptz_filter_id_active=&adres_filter_id_active=&kod_obj=&rect=-743981%3A-1139699%3A737433%3A1132410&xy=&xy_label=&use_user_rect=1&tree_dict_idobj_active=&tree_dict_parent_active=1&tree_name_active=&dict_idobj=&lokal=Vlastibo%F8#kotva>.
- [25] *Regionální politika EU* [online]. 2007, [cit. 2010-02-19]. Dostupné na www: <http://images.google.cz/imgres?imgurl=http://www.strukturalnifondy.cz/getfile/09485652-d407-44c8-b29d55004a79f667/mapa.aspx&imgrefurl=http://www.strukturalni-fondy.cz/getdoc/f35b30a8-c37b-44ec-abe4-ba01ec4294b6/Regionalnipolitika-EU&usg=__N_TefC8n_criG_JqywYqJNbibGw=&h=343&w=600&sz=44&hl=cs&start=6&um=1&itbs=1&tbnid=xAk5QfOeEIEfVM:&tbnh=77&tbnw=135&prev=/images%3Fq%3Dnuts,%2Bmapa%26um%3D1%26hl%3Dcs%26lr%3D%26sa%3DN%26tbs%3Disch:1>.
- [26] *Ústav pro hospodářskou úpravu lesů : Mapový server* [online]. [cit. 2007-03-31]. Dostupné na www: <<http://geoportal2.uhul.cz/index.php>>.
- [27] *Veřejná databáze ČSÚ* [online]. [cit. 2008-04-08]. Dostupné na www: <http://vdb.czso.cz/vdbvo/tabparam.jsp?cislotab=DEM_HLOB&kapitola_id=18>.

Zákony:

- [28] *Zákon č. 128/2000 Sb.*, o obcích (obecní zřízení), ve znění pozdějších předpisů. Sbírka zákonů České republiky. 2000, částka 38.
- [29] *Zákon č. 248/2000 Sb.*, o podpoře regionálního rozvoje, ve znění pozdějších předpisů. Sbírka zákonů České republiky 2000, částka 73.
- [30] *Zákon č. 347/1997 Sb.* o vytvoření vyšších územních samosprávných celků a změně ústavního zákona ČNR č. 1/1993 Sb., Ústava České republiky 1997, částka 114.

Ostatní zdroje:

- [31] Interní materiály infocentra Veselí nad Lužnicí
- [32] Interní materiály obce Vlastiboř
- [33] Interní materiály obce Komárov
- [34] Interní materiály obce Zálší
- [35] Interní materiály obce Mažice
- [36] Kronika obce Vlastiboř
- [37] OUBRAMOVÁ, H., účetní obce Vlastiboř [rozhovor 2010-01-25]
- [38] MALECHA, F., starosta obce Komárov [rozhovor 2010-02-04]
- [39] PICMAUSOVÁ, Z., starostka obce Zálší [rozhovor 2010-01-12]
- [40] NOVÁK, F., místostarosta obce Mažice [rozhovor 2010-01-29]
- [41] SMÍTKA, V., UPLAN, s. r. o. [rozhovor 2008-02-12]
- [42] SMÍTKA, V., UPLAN, s. r. o. [rozhovor 2008-02-12]
- [43] SMÍTKA, V., UPLAN, s. r. o. [rozhovor 2008-04-03]
- [44] Vlastní materiály

SEZNAM POUŽITÝCH SYMBOLŮ A ZKRATEK

CF	Fond soudržnosti
EAFRD	Evropský zemědělský fond pro rozvoj venkova
EFF	Evropský rybářský fond
EHP	Evropská hospodářský fond
ERDF	Evropský fond regionálního rozvoje
ESF	Evropská sociální fond
EUSF	Evropský fond solidarity
FO	fyzická osoba
CHOPAV	Chráněná oblast přirozené akumulace vod
IPA	Nástroj předvstupní pomoci
k. ú.	katastrální území
MD	Ministerstvo dopravy
MMR	Ministerstvo pro místní rozvoj
MPO	Ministerstvo průmyslu a obchodu
MPSV	Ministerstvo práce a sociálních věcí
MŠMT	Ministerstvo školství, mládeže a tělovýchovy
MZ	Ministerstvo zemědělství
MŽP	Ministerstvo životního prostředí
NRP	Národní rozvojový plán
NSRR	Národní strategický referenční rámec
NUTS	Nomenclature of Units for Territorial Statistics - soustava územních statistických jednotek
OP	Operační program
PO	právnícká osoba

PRK	Program rozvoje kraje
PRO	Program rozvoje obce
ROP	Regionální operační program
SF	Strukturální fondy
SRR	Strategie regionálního rozvoje
s. š.	severní šířka
ÚPD	územně plánovací dokumentace
ÚSES	územní systém ekologické stability
v. d.	východní délka
VÚSC	Vyšší územně samosprávný celek
ZÚSC	Základní územně samosprávný celek

SEZNAM OBRÁZKŮ

<i>Obr. 1</i>	<i>NUTS II a NUTS III</i>	15
<i>Obr. 2</i>	<i>Zájmové území</i>	43
<i>Obr. 3</i>	<i>Mapa Jihočeského kraje s umístěním Borkovických blat</i>	43
<i>Obr. 4</i>	<i>Mapa širších vztahů v území</i>	44
<i>Obr. 5</i>	<i>Ochranná pásma přírodního léčivého zdroje</i>	46
<i>Obr. 6</i>	<i>Zobrazení původní PR Borkovická blata a nově přičleňované části</i>	48
<i>Obr. 7</i>	<i>Ukázka blatského kroje</i>	50
<i>Obr. 8</i>	<i>Ukázka selského baroka v Komárově</i>	51
<i>Obr. 9</i>	<i>Urbanistická struktura sídla Záluží</i>	52

SEZNAM TABULEK

<i>Tab. 1 Právní formy spolupráce obcí</i>	<i>22</i>
<i>Tab. 2 Klasifikace dotací</i>	<i>26</i>
<i>Tab. 3 Cíle a finanční nástroje</i>	<i>37</i>
<i>Tab. 4 Operační programy na období 2007 - 2013</i>	<i>38</i>
<i>Tab. 5 Zájmové území</i>	<i>42</i>
<i>Tab. 6 Vývoj počtu obyvatel – Vlastiboř</i>	<i>53</i>
<i>Tab. 7 Kulturní památky – Vlastiboř</i>	<i>53</i>
<i>Tab. 8 Vývoj počtu obyvatel – Svinky</i>	<i>54</i>
<i>Tab. 9 Kulturní památky – Svinky</i>	<i>55</i>
<i>Tab. 10 Vývoj počtu obyvatel – Komárov.....</i>	<i>55</i>
<i>Tab. 11 Kulturní památky – Komárov</i>	<i>56</i>
<i>Tab. 12 Vývoj počtu obyvatel – Klečaty</i>	<i>57</i>
<i>Tab. 13 Kulturní památky – Klečaty</i>	<i>57</i>
<i>Tab. 14 Vývoj počtu obyvatel – Zálší</i>	<i>58</i>
<i>Tab. 15 Kulturní památky – Zálší</i>	<i>59</i>
<i>Tab. 16 Vývoj počtu obyvatel – Mažice</i>	<i>60</i>
<i>Tab. 17 Kulturní památky – Mažice</i>	<i>60</i>
<i>Tab. 18 Vývoj počtu obyvatel - Záluží</i>	<i>61</i>
<i>Tab. 19 Vývoj počtu obyvatel - Záluží</i>	<i>62</i>
<i>Tab. 20 Výše členského příspěvku na rok 2010</i>	<i>77</i>
<i>Tab. 21 Čerpání dotací v obci Vlastiboř v letech 2004 - 2009</i>	<i>79</i>
<i>Tab. 22 Čerpání dotací v obci Komárov v letech 2004 - 2009.....</i>	<i>80</i>
<i>Tab. 23 Čerpání dotací v obci Mažice v letech 2004 - 2009.....</i>	<i>80</i>
<i>Tab. 24 Čerpání dotací v obci Zálší v letech 2004 - 2009.....</i>	<i>81</i>
<i>Tab. 25 Harmonogram přípravy a realizace grantového programu</i>	<i>86</i>

SEZNAM PŘÍLOH

PŘÍLOHA P I: MAPKY DANÉHO ÚZEMÍ

PŘÍLOHA P II: NAUČNÁ STEZKA

PŘÍLOHA P III: FOTOGRAFIE JEDNOTLIVÝCH SÍDEL

PŘÍLOHA P IV: BAROKNÍ ŠTÍT SELSKÉ CHALUPY

PŘÍLOHA P V: ZAKLADATELSKÁ SMLOUVA

PŘÍLOHA P VI: STANOVY SDRUŽENÍ PRÁVNICKÝCH OSOB "BLATSKÉ OBCE"

PŘÍLOHA P VII: OSVĚDČENÍ O REGISTRACI

PŘÍLOHA P VIII: ŽÁDOST O POSKYTNUTÍ DOTACE

PŘÍLOHA P IX: ZAJIŠTĚNÍ FINANCOVÁNÍ

PŘÍLOHA P X: ČESTNÉ PROHLÁŠENÍ O PLÁTCOVSTVÍ DPH

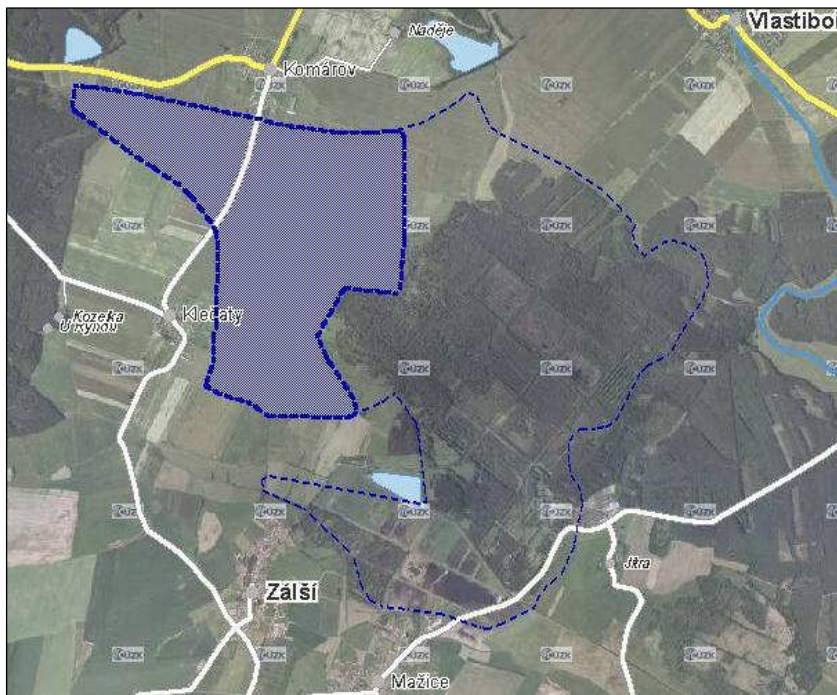
PŘÍLOHA PI: MAPKY DANÉHO ÚZEMÍ

Obr. 1 Mapka správního obvodu obecního úřadu obce s rozšířenou působností Soběslav



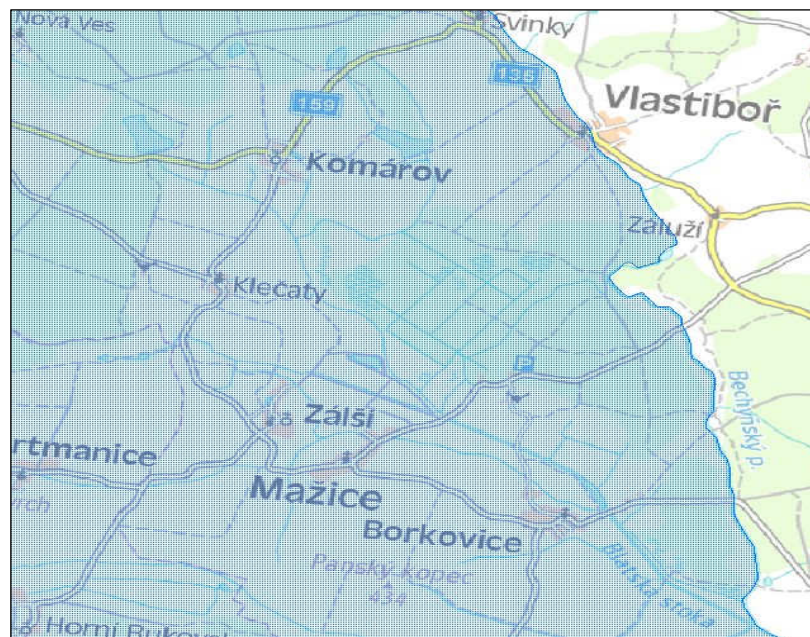
Zdroj: <http://geoportal.cenia.cz> [24]

Obr. 2 Ochranná pásma přírodního léčivého zdroje



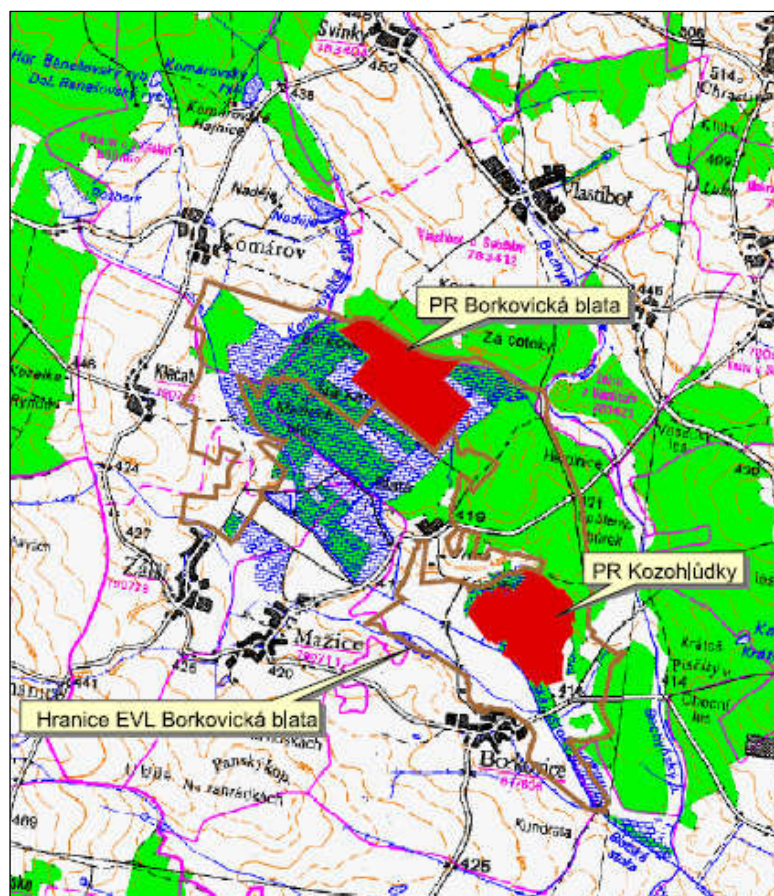
Zdroj: <http://geoportal2.uhul.cz> [26]

Obr. 3 Hranice CHOPAV Třeboňské pánve v oblasti Borkovických blat



Zdroj: <http://mapy.1188.cz> [17]

Obr. 4 PR Borkovická blata a PR Kozohlůdky



Zdroj: Interní materiály infocentra Veselí nad Lužnicí [31]

PŘÍLOHA P II: NAUČNÁ STEZKA

Obr. 1 Naučná stezka



Obr. 2 Naučná stezka



Obr. 3 Naučná stezka



Obr. 4 Naučná stezka



PŘÍLOHA P III: FOTOGRAFIE JEDNOTLIVÝCH SÍDEL

Vlastiboř

Obr. 1 Vlastivoř, čp. 36



Obr. 2 Vlastiboř, čp. 38



Svinky

Obr. 3 Svinky, čp. 3



Obr. 4 Svinky, bez čp.



Komárov

Obr. 5 Komárov, čp. 28



Obr. 6 Komárov, čp. 25



Klečaty

Obr. 7 Klečaty, čp. 2; čp. 3



Obr. 8. Klečaty, čp. 14



Zálší

Obr. 9 Zálší, čp. 5



Obr. 10 Zálší, čp. 44



Mažice

Obr. 11 Mažice, čp. 33



Obr. 12 Mažice, čp. 10



Borkovice

Obr. 13 Borkovice, čp. 12, čp. 13



Obr. 14 Borkovice, čp.9; čp. 42 čp.10 čp. 11



Záluží

Obr. 15 Záluží, čp. 8



Obr. 16 Záluží, čp. 7



Zdroj: Vlastní materiály [44]

PŘÍLOHA P IV: BAROKNÍ ŠTÍT SELSKÉ CHALUPY

Barokní štít selské chalupy
z roku 1850



Tympanon


Voluta

Pilastr

Vlysy



Typy tympanonů



Voluty



hlavice

Pilastr

patka

Ukázka barokních štítů v oblasti Borkovických blat [44]

Obr. 1 Komárov, čp. 28



Obr. 2 Svinky, čp. 24



Obr. 3 Klečaty, čp. 2



Obr. 4 Zálší, čp. 5



Zdroj: Vlastní materiály [44]



PŘÍLOHA P V: ZAKLADATELSKÁ SMLOUVA

Zakladatelská smlouva sdružení právnických osob „BLATSKÉ OBCE“

Článek I. Účastníci smlouvy

1. **OBEC Vlastiboř**, se sídlem Vlastiboř čp. 45, 392 01 Soběslav, IČO 00253103
zastoupená starostou panem Janem Švecem
2. **OBEC Mažice**, se sídlem Mažice čp. 87, 391 81 Veselí nad Lužnicí, IČO 00667013,
zastoupená místostarostou panem Františkem Novákem
3. **OBEC Komárov** se sídlem Komárov čp. 32, 392 01 Soběslav, IČO 00512681
zastoupená starostou panem Františkem Malechou
4. **OBEC Zálší**, se sídlem Zálší čp. 54, 391 81 Veselí nad Lužnicí, IČO 00667293,
zastoupená starostkou paní Zuzanou Picmausovou

se dne 10. srpna 2009 dohodly na založení sdružení právnických osob a podle ustan. § 54 zákona č. 2/2003 Sb. o obcích a v souladu s ustan. § 20f a násl. Občanského zákoníku uzavírají tuto zakladatelskou smlouvu:

Článek II. Název a sídlo sdružení

Název sdružení: **Blatské obce**
Sídlo sdružení: **Vlastiboř čp. 45, 392 01 Soběslav**

Článek III. Předmět činnosti a cíle sdružení

Cílem sdružení je snaha o rozvoj regionu zmnožením sil a prostředků při prosazování záměrů přesahujících svým rozsahem a významem každou účastnickou obec.

Článek IV. Členství ve sdružení

1. Členem sdružení se může stát každá obec z regionu Borkovických blat, nebo Právnícká osoba jenž má sídlo v katastru některé členské obce sdružení.
2. Obce ve sdružení zastupuje statutární orgán obce nebo jím pověřená osoba.
3. Právnícké osoby ve sdružení zastupuje statutární orgán.
4. Členství ve svazku vznikne: a) podpisem zakládající smlouvy
b) rozhodnutím valné hromady na základě písemné přihlášky žadatele
5. Členství zaniká písemným oznámením o ukončení členství, vyloučení člena valnou Hromadou pro neplnění povinností člena nebo zánikem sdružení.

Článek V. Majetek sdružení

1. Majetek sdružení tvoří roční členské příspěvky, dotace, dary, odkazy, výnosy z akcí a Aktivit sdružení a výnosy z účasti sdružení na činnosti podnikatelských a nepodnikatelských subjektů z titulu zakladatele, společníka nebo člena.

Článek VI. Právní postavení sdružení

1. Sdružení je právnická osoba, která odpovídá svým majetkem.
2. Sdružení nabývá právní způsobilost zápisem do registru sdružení u Krajského úřadu v Českých Budějovicích.
3. Sdružení jedná v souladu se stanovami které jsou přílohou č. 1 této smlouvy a které Zakládající členové sdružení podpisem této smlouvy schvalují a zavazují se jimi řídit.
4. Zakladatelé určují tyto osoby, které jsou oprávněné jednat jménem sdružení:
Předseda: František Novák
Místopředsedkyně: Zuzana Picmausová

Článek VII.

Zakladatelé pověřují podáním návrhu na zápis do registru pana Františka Nováka.

Ve Vlastiboři dne 10.8 2009

Přílohy: -ověřené podpisy zástupců zakládajících členů
-stanovy sdružení

PŘÍLOHA P VI: STANOVY SDRUŽENÍ PRÁVNICKÝCH OSOB "BLATSKÉ OBCE"

Stanovy sdružení právnických osob

„BLATSKÉ OBCE“

Článek I.

Obecná ustanovení

1. Tyto stanovy upravují činnost sdružení právnických osob, založeného podle § 20f a dalších občanského zákoníku a ve smyslu § 54 zákona 128/2000., o obcích.
2. Název sdružení právnických osob je „BLATSKÉ OBCE“ (dále jen sdružení).
3. Sídlem sdružení je obec Vlastiboř čp. 45, 392 01 Soběslav
4. Sdružení je dobrovolným zájmovým sdružení obcí, jehož hranice určují katastrální území členských obcí a dalších právnických osob.

Článek II.

Předmět činnosti a cíle sdružení.

1. Cílem sdružení je snaha o rozvoj regionu zmnožením sil a prostředků při prosazování záměrů přesahujících svým rozsahem a významem každou účastnickou obec.

Článek III.

Majetek sdružení.

1. Majetek sdružení tvoří roční členské příspěvky, dotace, dary, odkazy, výnosy z akcií a Aktivit sdružení a výnosy z účasti sdružení na činnosti podnikatelských a nepodnikatelských subjektů z titulu zakladatele, společníka nebo člena.

Článek IV.

Vznik a zánik členství.

1. Členem sdružení se může stát každá obec z regionu Borkovických blat, nebo právnická osoba jenž má sídlo v katastru některé členské obce sdružení.

2. Obec ve sdružení zastupuje statutární orgán obce nebo jím pověřená osoba.
3. Právnícké osoby ve sdružení zastupuje statutární orgán.
4. Členství ve svazku vznikne: a) podpisem zakládající smlouvy
b) rozhodnutím valné hromady na základě písemné přihlášky žadatele
5. Členství zaniká písemným oznámením o ukončení členství, vyloučení člena valnou Hromadou pro neplnění povinností člena nebo zánikem sdružení.

Článek V.

Práva a povinnosti členů.

1. Člen sdružení má právo:
 - účastnit se valné hromady
 - volit členy výkonné rady
 - předkládat návrhy a připomínky
 - účastnit se akcí sdružení
 - být informován o činnosti sdružení

2. Člen sdružení má povinnost:
 - dodržovat stanovy sdružení a rozhodnutí valné hromady
 - pravidelně platit roční příspěvky
 - sladovat své zájmy a záměry se zájmy a záměry sdružení
 - prostřednictvím svých zástupců vykonávat svěřené funkce v orgánech sdružení
 - propagovat sdružení mezi občany členských obcí, orgánů státní správy, nadací, fondů apod.

Článek VI.

Organizační struktura.

Orgány svazku jsou: - valná hromada
 - výkonná rada

Valná hromada:

1. Valná hromada je nejvyšším orgánem sdružení.
2. Valnou hromadu svolává písemně výkonná rada 1x za rok.
3. Valná hromada rozhoduje o zásadních otázkách sdružení:
 - přijímá stanovy sdružení a schvaluje jejich změny
 - volí a odvolává výkonnou radu
 - stanovuje program činnosti a směry aktivit sdružení
 - projednává a schvaluje zprávu o činnosti výkonné rady, hospodaření sdružení
 - stanovuje výši členských příspěvků
 - rozhoduje o přijetí členů
 - rozhoduje o zániku členství ve sdružení
 - rozhoduje o zřízení funkce poradce sdružení
 - rozhoduje o zániku sdružení a o naložení s likvidačním zůstatkem
4. Valná hromada je usnášeníschopná při nadpolovičním počtu členů sdružení.
5. Není-li valná hromada usnášeníschopná, svolá výkonná rada nejdéle do jednoho měsíce náhradní valnou hromadu s nezměněným programem jednání. Potom je náhradní valná hromada usnášeníschopná bez ohledu na počet členů.
6. Valná hromada rozhoduje nadpoloviční většinou přítomných členů.
7. Každý z členů sdružení má jeden hlas při hlasování.

Výkonná rada:

1. Členy výkonné rady jsou členové sdružení zvolení valnou hromadou.
2. Výkonná rada má 4 členy.
3. Výkonná rada řídí činnost sdružení mezi zasedáními valné hromady.
4. Výkonná rada volí ze svého středu statutární zástupce: - předsedu a místopředsedu, kteří jsou oprávněni jednat jménem svazku a svolávat jednání výkonné rady.
5. Výkonná rada jedná nejméně jedenkrát za 3 měsíce a její činnost řídí předseda nebo místopředseda.

Článek VII.

Hospodaření sdružení.

1. Hospodaření sdružení se řídí obecnými pravidly dle platných zákonů.
2. Výši členských příspěvků stanovuje valná hromada na kalendářní rok.
3. Členský příspěvek je splatný do poloviny kalendářního roku.

Článek VIII.

Doba trvání sdružení.

1. Sdružení se zřizuje na dobu neurčitou.

Článek IX.

Zánik a zrušení sdružení.

1. Sdružení se zrušuje rozhodnutím valné hromady a zaniká dnem výmazu z registrace u Krajského úřadu Jihočeského kraje v Českých Budějovicích.

Článek X.

Přechodná a závěrečná ustanovení.

1. Stanovy nabývají platnosti dnem jejich schválení valnou hromadou a účinnost pak dnem jejich předání Krajskému úřadu Jihočeského kraje v Českých Budějovicích.

Tyto stanovy byly přijaty valnou hromadou

a nabývají platnosti dnem zápisu do registru sdružení vedeného u krajského úřadu.

PŘÍLOHA P VII: OSVĚDČENÍ O REGISTRACI

KRAJSKÝ ÚŘAD – JIHOČESKÝ KRAJ

Odbor legislativy a vnitřních věcí

U Zimního stadionu 1952/2, 370 76 České Budějovice, tel. 386 720 230, fax 386 354 056,
e-mail: skodova@kraj-jihocesky.cz

České Budějovice dne 3.9. 2009
č.j.: KUJCK 27884/2009/2 OLVV
vyřizuje: Lucie Škodová

Osvědčení o registraci zájmového sdružení právnických osob

Krajský úřad Jihočeského kraje, odbor legislativy a vnitřních věcí, jako orgán příslušný k vedení rejstříku zájmových sdružení právnických osob podle § 20i občanského zákoníku od 1. 1. 2003, z a r e g i s t r o v a l dne 3. 9. 2009 ve smyslu ustanovení § 20i odst. 2 a 3 občanského zákoníku pod pořadovým č. 74/ZSTA/2009 zájmové sdružení právnických osob s názvem

B l a t s k é o b c e
(I Č 7 2 0 4 5 2 2 1)

Sídlo sdružení je: **Vlastiboř čp. 45, 392 01 Soběslav**

Zakládajícími členy sdružení jsou :

Obec Vlastiboř,	IČ 002 53 103, zastoupená starostou, panem Janem Švecem
Obec Mažice,	IČ 006 67 013, zastoupená místostarostou, panem Františkem Novákem
Obec Komárov,	IČ 005 12 681, zastoupená starostou, panem Františkem Malechou
Obec Zálší,	IČ 006 67 293, zastoupená starostkou paní Zuzanou Picmausovou

Předmětem činnosti sdružení je:


Snaha o rozvoj regionu zmnožením sil a prostředků při prosazování záměrů přesahujících svým rozsahem a významem každou účastnickou obec.

Statutárními orgány sdružení jsou : valná hromada
výkonná rada

Předsedou sdružení, který jedná jménem svazku byl zvolen **pan František Novák,** místostarosta obce Mažice.

Místopředsedkyní sdružení byla zvolena **paní Zuzana Picmausová,** starostka ovce Zálší.
Tito jsou oprávněni jednat jménem sdružení.




JUDr. Ing. Petr Holátko
vedoucí odboru legislativy a vnitřních věcí

PŘÍLOHA P VIII: ŽÁDOST O POSKYTNUTÍ DOTACE

Jihočeský kraj





































Žádost o poskytnutí dotace Jihočeského kraje v rámci Akčního plánu programu rozvoje kraje pro rok 2010

Kód formuláře:

Grantový program:	GP Podpora živé kultury							
Opatření:	Podpora živé kultury							
Identifikační záznamy o žadateli:								
Právní statut:	Zájmové sdružení právnických osob							
Název (fyzická osoba nevyplňuje):	Blatské obce							
Osoba oprávněná jednat jménem žadatele - statutární zástupce / Jméno (fyzická osoba):								
titul:		jméno	František	příjmení:	Novák			
titul za jméno:		telefon/ mobil	777 977 427	funkce:	předseda			
Rodné číslo: (vyplňuje pouze fyzická osoba)	Datum narození:							
IČ:	72045221	DIČ:						
Adresa (sídlo, bydliště)	ulice:				č. popisné:	45	č. orientační:	
	obec:	Vlastiboř			PSČ:	39201		
	okres:	Tábor						
E-mail:	blatskeobce@seznam.cz		www:					
Kontaktní adresa: tj. adresa pro doručení pokud je odlišná od sídla organizace								
Bankovní spojení žadatele: (předčíslí účtu - číslo účtu / kód banky)	43	-	6535620297	/	0100			
Žadatel je plátcem DPH:	<input type="radio"/> ANO		<input checked="" type="radio"/> NE					

Údaje o zřizovateli								
Název:								
Adresa:	ulice:				č. popisné:		č. orientační:	
	obec:						PSČ:	
Telefon/Fax:			E-mail:					
IČ:			DIČ:					
Bankovní spojení zřizovatele: pokud je zřizovatel obec (předčíslí účtu - číslo účtu / kód banky)			-		/			

Zkušenosti žadatele s vedením projektu:				
Název projektu	Rok realizace	Výše finanční podpory	Celková výše projektu	
Komárov: Knižovní systém REX - VISK 3	2009	9 000 Kč	13 400 Kč	 
Komárov: Typový projekt - CzechPOINT - kontaktní místa	2009	79 837 Kč	93 927 Kč	 
Komárov: Obnova místní komunikace Komárov	2009	1 990 386 Kč	2 211 540 Kč	 
Zálší: Oprava obecního domu	2008	300 000 Kč	594 483 Kč	 
Zálší: Obnova střechy hostince s kulturním sálem	2008	400 000 Kč	764 000 Kč	 
Zálší: Výstavba autobusové čekárny	2008	99 990 Kč	233 329 Kč	 
Zálší: Tvorba UPD	2009	104 125 Kč	208 250 Kč	 
Zálší: Realizace projektu Czech POINT - kontaktní místa	2009	70 216 Kč	93 927 Kč	 
Zálší: Obnova nemovité kulturní památky - kaplička	2009	150 000 Kč	431 423 Kč	 
Mažice: Oprava veřejného osvětlení	2008	111 500 Kč	223 566 Kč	 
Vlastiboř: Oprava střechy kapličky ve Vlastiboři	2008	50 000 Kč	149 738 Kč	 
Vlastiboř: Oprava kapličky v Záluží u Vlastiboře	2008	150 000 Kč	263 704 Kč	 
Vlastiboř: Oprava střechy budovy Obecního úřadu Vlastiboř	2008	77 445 Kč	129 075 Kč	 
Vlastiboř: Typový projekt - CZECHPOINT - kontaktní místo	2009	79 837 Kč	93 927 Kč	 
Vlastiboř: Výstavba nového mostu na místní komunikaci včetně stavidel	2009	2 345 000 Kč	3 624 320 Kč	 
Vlastiboř: Oprava chodníku	2009	70 000 Kč	365 580 Kč	 
Vlastiboř: Uzemní plán	2009	220 000 Kč	440 000 Kč	 

Projekt:	
Název projektu	Na blatech s jihočeskou muzikou

Stručný obsah projektu:			
<p>Záměrem žadatele je uspořádat sobotní odpoledne s dechovkou v lokalitě Borkovických blat, kde v každé ze zainteresovaných obcí (Komárov, Zálší včetně místní části Klečaty, Mažice, Vlastiboř) postupně zahraje jedna z pozvaných dechových hudeb (Vlachova, Budvarka, Keramička, Budvar Quintett). Celé odpoledne bude zakončeno společnou akcí v kulturním domě ve Vlastiboři. V případě nepřízně počasí proběhne program výše uvedených skupin v kulturních domech v obcích Zálší, Komárov a Vlastiboř (do těchto obcí bude zajištěna doprava z ostatních obcí spolu).</p> <p>Sdružení právnických osob není plátcem DPH.</p>			
Cíl projektu:	Cílem projektu je oživení lidové kultury v mikroregionu, rozšíření a zkvalitnění kulturní nabídky v jihočeském regionu, udržení tradic a propagaci Jihočeského kraje, oživení folkloru a podpora pospolitosti obyvatel mikroregionu, zvýšení kulturní nabídky pro starší spoluobčany, podpora zážitkového turistického ruchu.		
Výchozí situace projektu:	Kulturní vyžití zejména starších spoluobčanů je na venkově omezeno především špatnou dopravní obsluhností. Nabídka kulturního vyžití pro tyto spoluobčany je zcela nedostačující. Celkově je kulturní nabídka pro občany mikroregionu Blatské obce velmi omezená. Lokalita mikroregionu je atraktivní z hlediska kulturně historického a není dostatečně turisticky využívána.		
Připravenost projektu k realizaci:	Na daný termín jsou zajištěny kapely dechové hudby a doprava mezi obcemi pro přesun zájemců o kulturní program.		
Termín realizace projektu:	Zahájení (měsíc a rok)	9.2010	
	Ukončení (měsíc a rok)	9.2010	
Datum konání akce:	25.9.2010		
Trvání do:	25.9.2010	případné další termíny	18.9.2010
Adresa, na které bude projekt realizován:	Komárov, Zálší, Klečaty, Mažice, Vlastiboř 83		
Osoba zodpovědná za realizaci projektu: (vyplňte pouze v případě, neshoduje-li se s osobou statutárního zástupce či osobou žadatele (fyzickou osobou))			
titul:		jméno:	příjmení:
titul za jméno:		telefon/ mobil:	funkce:
Organizace:		e-mail:	
Adresa:			

Publicita:			
Použití pamětní desky:	ne	Oznámení v mediálních prezentacích projektu:	ne
Zvláštní tiskové a mediální zprávy:	ano	Oznámení ve vzdělávacích materiálech:	ne
Oznámení v projektové dokumentaci a prezentacích:	ne	Oznámení na bilbordech:	ne
Oznámení na specifických internetových stránkách:	ano	Uvědomění příjemců pomoci:	ano
Jiné formy informování:			
Konkrétní opatření pro zajištění publicity:			

Udržitelnost: V případě, že by projekt nebyl podpořen z rozpočtu JČK pak by:			
Projekt pokračoval podle plánu:	ne	Se prodloužila doba realizace:	ne
Projekt pokračoval v omezené míře:	ne	Projekt nebyl realizován:	ano
Popis pokračování projektu a udržitelnost:	Na tento první ročník by měly navázat v následujících letech další. Úkolem tohoto prvního ročníku je položení základů pro vytvoření tradice konání těchto setkání s dechovkou na blatech.		

Indikátory (ukazatele) projektu Kvantifikace očekávaných výsledků, které přinese realizace projektu.			
Název indikátoru (ukazatele)	Jednotka	současná hodnota	Plánovaná hodnota
Zvýšení přílivu návštěvníků do jihočeského regionu	počet	0	300
Průměrná doba pobytu návštěvníků v Jihočeském kraji	pobytový den	4	4

Podrobný rozpočet projektu:				
Aktivita projektu: (nákladová položka)	Měrná jednotka	Počet jednotek	Cena za jednotku v Kč	Celková cena v Kč
1. Lidské zdroje (honoráře expertů, umělců, autorů, organizačního a podpůrného personálu) (konkrétně vypište)				
Budvarka	kapela	1	20 000,00	20 000,00
Budvar Quintett	kapela	1	5 000,00	5 000,00
Vlachovka	kapela	1	10 000,00	10 000,00
Keramička	kapela	1	16 000,00	16 000,00
Mezisoučet - Celkem 1				51 000,00
2. Výdaje spojené s účastí na veletrzích, výstavách apod. (ubytování účastníků, cestovní výlohy, občerstvení a stravování (max. 20% z celkového rozpočtu, max. 50 tis. Kč), ostatní) (konkrétně vypište)				
Občerstvení - Vlachovka	osoba	5	150,00	750,00
Občerstvení - Budvar quintet	osoba	5	150,00	750,00
Občerstvení - Budvarka	osoba	17	150,00	2 550,00
Občerstvení - Keramička	osoba	16	150,00	2 400,00
Občerstvení - pořadatelé	osoba	20	150,00	3 000,00
Mezisoučet - Celkem 2				9 450,00
3. Materiál a související vybavení (nákup materiálu a vybavení souvisejícího s projektem, spotřební a pomocný materiál (max. 10% z celkového rozpočtu projektu)) (konkrétně vypište)				
		0	0,00	0,00
Mezisoučet - Celkem 3				0,00
4. Subdodávky a související služby (konkrétně vypište)				
Autobusová doprava	km	100	32,00	3 200,00
Odborná a další pomoc s pořádáním akce	osoba	2	6 000,00	12 000,00
Mezisoučet - Celkem 4				15 200,00
5. Ostatní výdaje, služby (tisk a distribuce informačních a propagačních materiálů, pronájem prostor, překlady a tlumočení, ostatní) (konkrétně vypište)				
Letáky	ks	5000	0,70	3 500,00
Plakáty	ks	100	16,00	1 600,00
Mezisoučet - Celkem 5				5 100,00
6 CELKEM	UZNATELNÉ NÁKLADY			80 750,00

Základní údaje o rozpočtových nákladech na projekt			
Celkové uznatelné náklady na realizaci projektu:	80 750,00		
Požadovaná dotace z rozpočtu JČK	64 600,00	tj:80,00%	
Vlastní prostředky:	16 150,00		
Prohlášení			
<p>Prohlašuji, že všechny uvedené údaje v této žádosti (předkládané v tištěné formě) jsou pravdivé a je-li tato žádost dle požadavků Jihočeského kraje předkládána i v elektronické podobě, jsou shodné s údaji v elektronické verzi. Jsem si vědom(a) toho, že veškerá mnou(námi) uvedená data v elektronické verzi budou převzata do informačního systému Jihočeského kraje tak, jak jsem je do této žádosti uvedl(a). Žadatel souhlasí se zveřejněním svého názvu (jména a příjmení), sídla (adresy), identifikačního čísla, účelu grantu a výší poskytnutého grantu.</p>			
Přílohy:			
×	Kopie statutu, resp. stanov žadatele (nevyžaduje se u měst a obcí), u dobrovolných svazků obcí smlouvu o založení DSO dle § 49 a násl. č. 128/2000 Sb.		
×	Kopie poslední schválené finanční zprávy a finanční výkazy žadatele (nevyžaduje se u měst a obcí).		
×	Kopie dokladu o přidělení IČ.		
	Aktuální výpis z obchodního rejstříku resp. výpis z obdobného rejstříku (nevyžaduje se u měst a obcí).		
Datum:	<input type="text" value="1.3.2010"/>		
<p>.....</p> <p>Razítko podpis žadatele</p>			

Čestné prohlášení
o zajištěném spolufinancování a bezúhonnosti
Za účelem poskytnutí podpory Jihočeského kraje v rámci programu:
GP Živá kultura

Název projektu: **Na blatech s jihočeskou muzikou**

V souladu s Pravidly pro žadatele v rámci výše uvedeného programu prohlašuje níže uvedený subjekt:

Název: **Blatské obce**
Sídlo: **Vlastiboř 45**
IČ: **72045221**
Zastoupený statutárním zástupcem: **František Novák**

že

- 1) má zajištěn svůj podíl na realizaci projektu;
- 2) není v konkurzu nebo v likvidaci, nemá své záležitosti spravovány prostřednictvím soudů, nevstoupil do jednání o uspořádání dluhů se svými věřiteli, nepozastavil své činnosti a není v nějaké analogické situaci vznikající z podobného postupu stanoveného celostátní legislativou nebo směrnici;
- 3) není předmětem nějakého řízení na vyhlášení konkurzu, likvidace, správy ze strany soudů, uspořádání s věřiteli anebo nějakého podobného postupu upraveného v celostátní legislativě nebo směrnici;
- 4) vedení či zaměstnanci nebyli usvědčeni z nějakého trestného činu týkajícího se profesionálního chování rozsudkem, který je pravomocný (tj. proti němuž není možné odvolání);
- 5) vedení či zaměstnanci nejsou vinní vážným přestupkem proti profesionálnímu chování dokázanému jakýmkoliv způsobem, který může KU prokázat;
- 6) splnilo povinnosti týkající se zaplacení příspěvků na sociální zabezpečení podle zákonných ustanovení;
- 7) splnilo povinnosti týkající se zaplacení daní podle zákonných ustanovení.

Dne: 1.3. 2010
V **Vlastiboři**

.....
Razítko a podpis žadatele

Čestné prohlášení

o výši poskytnutých podpor de minimis
ve smyslu Nařízení Komise (ES) č. 1998/2006 ze dne 15. 12. 2006, vyhlášeného v Úředním
věstníku Evropské unie L 379/5, 28. 12. 2006, o použití článků 87 a 88 Smlouvy na podporu
de minimis (ES),

žadatele o poskytnutí podpory v rámci programu Jihočeského kraje
GP Živá kultura

Název projektu: **Na blatech s jihočeskou muzikou**

Žadatel:

Název: **Blatské obce**
Sídlo: **Vlastiboř 45**
IČ: **72045221**
Zastoupený statutárním zástupcem **František Novák**

Prohlašuje, že

- neobdržel za uplynulé 3 roky (daný rozpočtový rok a předchozí 2 rozpočtové roky) žádnou podporu de minimis ve smyslu Nařízení Komise (ES) č. 1998/2006 ze dne 15. 12. 2006, o použití článků 87 a 88 Smlouvy na podporu de minimis.
- celková výše podpory de minimis, kterou obdržel v období uplynulých 3 let (daný rozpočtový rok a předchozí 2 rozpočtové roky), nepřesáhla limit 200 000 € stanovený Nařízením Komise (ES) číslo 1998/2006 ze dne 15. 12. 2006, o použití článků 87 a 88 Smlouvy na podporu de minimis.

Dne: 1.3. 2010
V Vlastiboři

.....
Razítko a podpis žadatele

PŘÍLOHA P IX: ZAJIŠTĚNÍ FINANCOVÁNÍ

Zajištění financování ze strany žadatele

Žadatel:

Název: **Blatské obce**
Sídlo: **Vlastiboř 45**
IČ: **72045221**
Zastoupený statutárním zástupcem: **František Novák**

Valná hromada sdružení právnických osob Blatské obce stanovila na kalendářní rok 2010 členský příspěvek ve výši 300 Kč na osobu přihlášenou k trvalému pobytu v obci k 1. 1. 2009. Tento příspěvek musí být splacen do 31. 3. 2010. Tím je zajištěno financování projektu ze strany žadatele.

Tab. Výše členských příspěvků

Obec	Počet obyvatel	Členské příspěvky
Vlastiboř	319	95 700 Kč
Komárov	121	36 300 Kč
Mažice	118	35 400 Kč
Zálší	261	78 300 Kč
Celkem	819	245 700 Kč

Ve Vlastiboři dne 1. 3. 2010

.....
razítko a podpis žadatele

PŘÍLOHA P X:

Čestné prohlášení

o plátcovství DPH

Žadatel:

Název: **Blatské obce**
Sídlo: **Vlastiboř 45**
IČ: **72045221**
Zastoupený statutárním zástupcem: **František Novák**

Název projektu: **Na blatech s jihočeskou muzikou**

Sdružení právnických osob Blatské obce prohlašuje, že **není plátcem DPH** a proto nemůže nárokovat a nenárokují odpočet daně na vstupu dle Zákona o dani z přidané hodnoty č. 235/2004 Sb.

Ve Vlastiboři dne 1. 3. 2010

.....
razítko a podpis žadatele