

ZADÁNÍ DIPLOMOVÉ PRÁCE

(PROJEKTU, UMĚLECKÉHO DÍLA, UMĚLECKÉHO VÝKONU)

Jméno a příjmení: **Kateřina ŠPÍRKOVÁ**
Osobní číslo: **E09536**
Studijní program: **N6208 Ekonomika a management**
Studijní obor: **Účetnictví a finanční řízení podniku**
Název tématu: **Analýza ROP Jihozápad z hlediska jeho významu pro rozvoj obcí Trhové Sviny, Borovany a Nové Hrady**
Zadávací katedra: **Katedra strukturální politiky EU a rozvoje venkova**

Z á s a d y p r o v y p r a c o v á n í :

Cíl práce:

Popsat a analyzovat regionální operační program Jihozápad vzhledem k jeho významu pro uskutečněný rozvoj vybraných obcí Jihočeského kraje a získané informace použít k doporučením pro zástupce dotčených měst a následně k rozvoji řešeného území. V práci budou použity strategické dokumenty rozvoje měst.

Metodický postup:

1. Studium odborné literatury a sepsání literární rešerše vztahující se k problematice.
2. Seznámení s možnostmi čerpání prostředků z evropských fondů.
3. Identifikace regionálního operačního programu Jihozápad.
4. Provedení analýzy vybraných území při využití jejich strategických dokumentů rozvoje měst.
5. Porovnání úspěšnosti při získávání podpory z ROP Jihozápad jednotlivých vybraných měst.
6. Potvrzení nebo vyvrácení hypotéz o zlepšení situace vybraného regionu. Vyhodnocení výsledků a navržení doporučení pro zlepšení stávající situace z hlediska efektivnějšího využívání finančních zdrojů.

Rámcová osnova:

1. Úvod, 2. Literární přehled, 3. Cíle a metodika, 4. Analytická část, 5. Návrhy a doporučení, 6. Diskuze, 7. Závěr, 8. Resumé, 9. Přehled použité literatury, Přílohy.

Rozsah grafických prací: dle potřeby
Rozsah pracovní zprávy: 50 - 70 stran, dle možností
Forma zpracování diplomové práce: tištěná/elektronická

Seznam odborné literatury:

WOKOUN, R., MALINOVSKÝ, J. a kol. Regionální rozvoj. Linde Praha a.s., 2008, 322 s. ISBN 978-80-7201-699-0.

BLAŽEK, J., UHLÍŘ, D. Teorie regionálního rozvoje: nástin, kritika, klasifikace. 1. vyd., Praha: Nakladatelství Karolinum, 2002. ISBN 8024603845.

HRABÁNKOVÁ, M. Vybrané diagnostické metody pro sledování regionálního rozvoje. 1. vyd. České Budějovice : Jihočeská univerzita, Zemědělská fakulta, 2006. 65 s., [28] s. obr. příl. ISBN 80-7040-835-9 (brož.).

SVATOŠOVÁ, L. Regionální rozvoj z pozice strukturální politiky. 1. vyd. České Budějovice: Jihočeská univerzita, Zemědělská fakulta, 2005. 156 s., [17] s. obr. příl. ISBN 80-7040-749-2.

WOKOUN, R. Česká regionální politika v období vstupu do Evropské unie. Praha: Oeconomica, VŠE, Praha. 2003. 328 stran. ISBN 80-245-0517-7.

<http://www.rr-jihozapad.cz/>

<http://www.strukturalni-fondy.cz/>

<http://www.mmr.cz/>

<http://ec.europa.eu/>

Strategické dokumenty jednotlivých měst.

Vedoucí diplomové práce: **Ing. Petra Pártlová, Ph.D.**
Katedra strukturální politiky EU a rozvoje venkova

Datum zadání diplomové práce: **18. března 2010**

Termín odevzdání diplomové práce: **16. dubna 2011**

12. 
prof. Ing. Magdalena Hrabánková, CSc., prof.h.c.

děkanka

JIHOČESKÁ UNIVERZITA
V ČESKÝCH BUDĚJOVICÍCH
EKONOMICKÁ FAKULTA
L.S.
Studentská 13 (26)
370 05 České Budějovice


doc. Ing. Eva Cudlínová, CSc.

vedoucí katedry

V Českých Budějovicích dne 18. března 2010

Jihočeská univerzita v Českých Budějovicích

Ekonomická fakulta

Diplomová práce

2011

Kateřina Špírková

Jihočeská univerzita v Českých Budějovicích

Ekonomická fakulta

Studijní program: Ekonomika a management

Obor: Účetnictví a finanční řízení podniku

Diplomová práce

**Analýza ROP Jihozápad z hlediska jeho významu pro rozvoj obcí
Trhové Sviny, Borovany a Nové Hrady**

Vedoucí práce: Ing. Petra Pártlová

Autor: Bc. Špírková Kateřina

2011

Prohlášení:

Prohlašuji, že jsem diplomovou práci na téma Analýza ROP Jihozápad z hlediska jeho významu pro rozvoj obcí Trhové Sviny, Borovany a Nové Hrady, vypracovala samostatně s použitím pramenů a literatury uvedených v seznamu citované literatury.

Prohlašuji, že v souladu s § 47b zákona č. 111/1998 sb. v plném znění souhlasím se zveřejněním své diplomové práce, a to v nezkrácené podobě elektronickou cestou ve veřejně přístupné části databáze STAG provozované Jihočeskou univerzitou v Českých Budějovicích na jejích internetových stránkách, a to se zachováním mého autorského práva k odevzdanému textu této kvalifikační práce. Souhlasím dále s tím, aby toutéž elektronickou cestou byly, v souladu s uvedeným ustanovením zákona č. 111/1998 Sb., zveřejněny posudky školitele a oponentů práce i záznam o průběhu a výsledku obhajoby kvalifikační práce. Rovněž souhlasím s porovnáním textu mé kvalifikační práce s databází kvalifikačních prací Theses.cz provozovanou Národním registrem vysokoškolských kvalifikačních prací a systémem na odhalování plagiátů.

V Trhových Svinech dne 18. 4. 2011

.....

Poděkování

Děkuji Ing. Petře Pártlové za to, že se ujala vedení mé diplomové práce, za její ochotu a účinnou pomoc při řešení problémů související s touto prací. Také děkuji zástupcům měst Trhových Svinů, Borovan a Nových Hradů za souhlasné stanovisko s uvedením některých neveřejných údajů v této práci.

Obsah:

1	Seznam použitých zkratk.....	7
2	Úvod.....	8
3	METODIKA.....	9
4	Literární řešerše.....	11
4.1	Evropská unie.....	11
4.2	Seznámení s možnostmi čerpání z evropských fondů.....	12
4.3	Přehled operačních programů ČR.....	15
5	Identifikace ROP Jihozápad.....	18
5.1	Poloha a správní členění.....	19
5.2	Regionální infrastruktura a dostupnost.....	20
5.3	Životní prostředí.....	21
5.4	Rozvoj cestovního ruchu.....	21
5.5	Ekonomický rozvoj.....	22
5.6	Základní ekonomické parametry NUTS II Jihozápad.....	22
5.7	Rozvoj lidských zdrojů.....	23
5.8	SWOT analýza ROP NUTS II Jihozápad.....	23
5.9	Kontext ROP NUTS II Jihozápad.....	25
5.10	Principy strategie ROP NUTS II Jihozápad.....	26
5.11	Horizontální principy Strategie ROP NUTS II Jihozápad.....	28
5.12	Návaznost ROP NUTS II Jihozápad na strategické dokumenty.....	28
5.13	Implementační struktura.....	32
5.14	Realizace programu na úrovni příjemců.....	34
5.15	Finanční řízení programu.....	35
5.16	Údaje z Měsíční monitorovací zprávy za únor 2011.....	38
6	Provedení analýzy vybraných území při využití jejich strategických dokumentů.....	41
6.1	Strategie rozvoje mikroregionu Sdružení Růže.....	41
6.2	Základní informace o mikroregionu.....	42
6.3	Páteční síť komunikací.....	43
6.4	Rozvojová vize a cílové stavy pro její naplnění.....	45
7	Město Borovany.....	47
7.1	Historie.....	47
7.2	Principy rozvoje města a vymezení strategických oblastí.....	48
7.3	Město Borovany – Podpořený projekt.....	52
7.4	Město Borovany – údaje ze závěrečného účtu za rok 2009.....	53
8	Město Nové Hrady.....	55
8.1	Historie.....	55
8.2	Priority 1997 – stav řešení v roce 2000.....	56
8.3	Analýza SWOT.....	56
8.4	Město Nové Hrady – podpořené projekty.....	64
8.5	Město Nové Hrady – údaje ze závěrečného účtu za rok 2009.....	68
9	Město Trhové Sviny.....	70
9.1	Historie.....	70
9.2	Analýza SWOT dle Strategie rozvoje mikroregionu Růže.....	71
9.3	Projekty, hospodaření obce a vize.....	71
9.4	Trhové Sviny – podpořené projekty.....	72
9.5	Město Trhové Sviny – údaje ze závěrečného účtu za rok 2009.....	75
10	Výsledky analýz a zjištění správnosti stanovených hypotéz.....	78

10.1	ROP Jihozápad jako zdroj finančních prostředků pro obce	78
10.2	Strategické dokumenty měst a podané projektové žádosti.....	78
10.3	Struktura žadatelů projektových žádostí s místem realizace na území Borovan, Nových Hradů a Trhových Svinů.....	81
10.4	Rozdíly v úspěšnosti podaných žádostí o podporu mezi jednotlivými obcemi.	82
11	Projekty realizované v okolních obcích	84
12	Závěr.....	89
13	Summary	94
14	Seznam použité literatury a zdrojů:.....	95
15	Seznam příloh:.....	96
16	Seznam grafů:.....	96
17	Seznam tabulek:	97
18	Seznam obrázků:	98

1 Seznam použitých zkratek

EK	Evropská komise
ERDF	Evropský fond regionálního rozvoje
ES	Evropské společenství
ESF	Evropský sociální fond
EU	Evropská unie
HDP	Hrubý domácí produkt
CHKO	Chráněná krajinná oblast
MMR ČR	Ministerstvo pro místní rozvoj České republiky
MV	Monitorovací výbor
MŽP	Ministerstvo životního prostředí
NČI	Národní číselník indikátorů
NOK	Národní orgán pro koordinaci
MMZ	Měsíční monitorovací zpráva
NPR	Národní památková rezervace
NSRR	Národní strategický referenční rámec
NUTS	Územní statistická jednotka Evropské unie
OP	Operační program
PCO	Platební a certifikační orgán
PČR	Policie České republiky
PRV	Program rozvoje venkova
RR	Regionální rada
RIP	Regionální investiční podpora
ROP	Regionální operační program
RRRSJ	Regionální rada regionu soudržnosti Jihozápad
SWOT analýza	Analýza silných a slabých stránek, příležitostí a ohrožení
ÚRR JZ	Úřad Regionální rady regionu soudržnosti Jihozápad
ÚSES	Územní systém ekologické stability
VRR	Výbor Regionální rady regionu soudržnosti Jihozápad

2 Úvod

„I když se v noci z 30. dubna na 1. května nic bezprostředně viditelného v našich životech nezmění, bylo by nemoudré a pokrytecké zastírat.. že spoluúčast na chodu velkého nadnárodního společenství nepřinese žádné rychlé zlepšení naší životní úrovně a že přinejmenším krátkodobě až střednědobě může být přistoupení k EU v mnoha ohledech spíše zátěží. Snažil jsem se to vždycky říkat tak hlasitě, jak jsem jen mohl a uměl a pokládám za poctivé připomenout to i dnes. Obhajoba naší pozice v Evropě, obhajoba našich politických, společenských, ekonomických a všech ostatních zájmů, která byla až dosud v rukou politiků, kteří z naší země vyšli, znají ji, žijí s ní a zodpovídají se ve volbách svým voličům, bude nyní daleko složitější.

Tím, že se těžiště rozhodování o záležitostech České republiky přesune v mnoha ohledech do zahraničí, bude jiným způsobem než dosud záležet na tom, jakou budeme mít vládní reprezentaci. Zda jí bude ležet více na srdci její vlastní obraz v evropských strukturách nebo zda u ní bude dominovat poctivá snaha postarat se o zájmy našich občanů v ostré mezinárodní konkurenci, v níž – bez ohledu na vznešené proklamace – všechny země sledují své vlastní cíle a své priority a brání zájmy svých občanů.

Udělejme vše proto, abychom se v Evropské unii neztratili, aby unikátní tisícileté dílo našich předků nebylo rozmělněno a poztráceno. Zda tomu tak bude, záleží na každém z nás. Ostatně jako vždycky. Přeji každému z nás dostatek odvahy, energie, sebevědomí a optimismu. Budeme to potřebovat více než kdy jindy.“

Václav Klaus, MF Dnes, 22.4.2004

Dne 1. 5. 2004 vstoupila Česká republika do Evropské unie. Jakým způsobem se tato skutečnost odrazila v životě menších jihočeských měst Trhové Sviny, Borovany a Nové Hrady?

3 METODIKA

Cílem diplomové práce je analyzovat přínos regionálního operačního programu Jihozápad pro rozvoj území měst Trhové Sviny, Nové Hrady a Borovany, porovnání úspěšnosti v žádostech o dotaci z ROP Jihozápad, provedení výčtu jednotlivých realizovaných projektů s finanční podporou ROP Jihozápad a zjištění, zda podané žádosti o dotaci vycházejí ze strategických dokumentů rozvoje zkoumaných měst. Města byla vybrána pro svou vzájemnou spojitost, blízkost a podobnost historicko-politického vývoje.

Stanovení hypotéz

Hypotéza č.1: Regionální operační program Jihozápad představuje významný využívaný zdroj finančních prostředků pro realizaci nákladných projektů .

Hypotéza č.2: Podané žádosti o dotaci vycházejí ze strategických dokumentů jednotlivých měst.

Hypotéza č.3: Nejčastějším druhem žadatelů o dotaci z ROP Jihozápad jsou obce.

Hypotéza č.4: Mezi městy Trhové Sviny, Borovany a Nové Hrady neexistuje výrazný rozdíl v množství podaných a úspěšných žádostí o dotaci z ROP Jihozápad.

Metodický postup

Teoretická část je zaměřena především na vymezení základních pojmů z oblastí, jichž se téma diplomové práce bezprostředně dotýká. Ke studiu byly použity odborné prameny v tištěné i elektronické podobě (viz kapitola Přehled použitých zdrojů a literatury), zabývající se evropskými fondy, jednotlivými operačními programy a především regionálním operačním programem Jihozápad. Dále pak je uvedena obecná charakteristika jednotlivých měst – Trhových Svin, Nových Hradů a Borovan. Čerpáno bylo především z jejich webových stránek a jiných veřejných zdrojů.

Poznatky získané studiem odborných pramenů jsou shrnuty v literární rešerši – první, teoretické části práce. Navazující obsahuje obecnou charakteristiku regionálního operačního programu Jihozápad. V hlavní analytické části pak následuje rozbor strategických dokumentů měst Trhové Sviny, Borovany a Nové hrady a projektů realizovaných s finanční spoluúčastí ROP NUTS II Jihozápad. Analýza zjištěných praktických poznatků, jejich vyhodnocení a srovnání s poznatky teoretickými tvoří poslední, závěrečnou část práce, kde dochází k potvrzení nebo vyvrácení stanovených hypotéz.

Technika sběru a zpracování dat

Údaje potřebné ke zpracování praktické části jsem získala z interních zdrojů Úřadu regionální rady regionu soudržnosti Jihozápad, analýzou výstupních sestav, především sestavy R17 z IS

MONIT7+, webových stránek jednotlivých měst a komunikací s jejich statutárními zástupci. Veřejné statistické údaje a ekonomická data, použita ke komparaci či zhodnocení byla čerpána z databáze ARISweb – prezentace údajů ÚSC, provozovaného Ministerstvem financí ČR či Českého statistického úřadu.

4 Literární rešerše

4.1 Evropská unie

Evropská unie (EU) je politická a ekonomická unie, kterou od posledního rozšíření v roce 2007 tvoří 27 evropských států s 500 miliony obyvatel (přibližně 7,3 % světové populace). EU vznikla v roce 1993 na základě Smlouvy o Evropské unii, známější jako Maastrichtská smlouva, která navazovala na evropský integrační proces od padesátých let.

Mezi základní principy EU patří sdílení některých pravomocí národních států. Její způsob rozhodování je ve světovém měřítku unikátní, proto je Evropská unie považována za uspořádání sui generis („svého druhu“, tzn. mající svérázný charakter).

Cílem EU je vytvoření společného trhu a hospodářské a měnové unie, podpora rozvoje a růstu hospodářství, zaměstnanosti, konkurenceschopnosti a zlepšování životní úrovně a kvality životního prostředí. K zabezpečení těchto cílů slouží čtyři základní svobody vnitřního trhu: volný pohyb zboží, osob, služeb a kapitálu, a dále společné politiky Evropské unie, například v oblastech hospodářské soutěže, společné vnější obchodní politiky a zemědělství.

Právní základ Evropské unie představuje primární evropské právo, které má povahu mezinárodních smluv, z nichž nejvýznamnější jsou zřizovací smlouvy a akty revidující a pozměňující zřizovací smlouvy. Od primárního práva se odvozuje sekundární právo, jež je vytvářeno evropskými institucemi. Nejdůležitějšími sekundárními právními prameny jsou nařízení, která platí v každém členském státě přímo, bez prováděcího vnitrostátního aktu, a směrnice.

Nejvyššími orgány EU jsou: Evropský parlament, Rada ministrů, Evropská komise

Evropská unie prostřednictvím politiky soudržnosti usiluje o rovnoměrný hospodářský a společenský rozvoj všech svých členských států a jejich regionů. Cílem je, aby se zmírnily rozdíly v životní a ekonomické úrovni mezi chudšími a bohatšími zeměmi EU a zároveň se zvyšovala schopnost Evropské unie jako celku čelit výzvám 21. století. Ve středu zájmu spolu s důrazem na udržitelný růst, inovace a konkurenceschopnost stojí vytváření otevřené, flexibilní a soudržné společnosti s vysokou mírou zaměstnanosti.

Tomuto úsilí se souhrnně říká evropská politika hospodářské a sociální soudržnosti (HSS), či kohezní politika (koheze znamená soudržnost). HSS patří vedle zemědělské politiky k nejvýznamnějším evropským agendám a Evropská unie na ni vynakládá více než třetinu svého společného rozpočtu.

4.2 Seznámení s možnostmi čerpání z evropských fondů

Fondy EU představují hlavní nástroj realizace evropské politiky hospodářské a sociální soudržnosti. Právě jejich prostřednictvím se rozdělují finanční prostředky určené ke snižování ekonomických a sociálních rozdílů mezi členskými státy a jejich regiony.

Evropská unie disponuje třemi hlavními fondy:

Evropský fond pro regionální rozvoj (ERDF)

Evropský sociální fond (ESF)

Fond soudržnosti (FS)

Na právě probíhající programové období 2007—2013 má ČR z evropských fondů k dispozici 26,69 miliard eur, což je přibližně tři čtvrtiny ročního státního rozpočtu ČR.


Operační programy

Operační programy jako oficiální dokumenty schválené Evropskou komisí definují, které problémy chce Česká republika za prostředky získané z evropského rozpočtu řešit a čeho chce v programovém období 2007—2013 dosáhnout. Zajišťují, aby projekty nebyly k financování vybírány nahodile, nýbrž podle toho, zda pomáhají uskutečňovat záměry kohezní politiky.

OP se dělí na prioritní osy, které konkrétněji vymezují, na co mohou být finance přidělené danému operačnímu programu vynaloženy. Prioritní osy se dále skládají z oblastí podpory, případně i z podoblastí podpory (viz schéma).

Každý subjekt, jenž chce požádat o finanční podporu z fondů EU, musí předložit projekt řídicímu orgánu operačního programu. Řídicími orgány operačních programů jsou u tématicky zaměřených OP resortní ministerstva; u územně vymezených OP regionální rady regionů soudržnosti, což jsou územní celky odpovídající jednomu nebo více českým krajům zřízené za účelem přijímání dotací z evropských fondů.

graf 1 - Schéma návazností



Řídící orgány operačních programů vyhlašují pravidelně časově vymezené výzvy k předkládání projektů v rámci jednotlivých prioritních os a oblastí podpory. Sledovat výzvy je nejnázší na internetových stránkách operačních programů.

Monitorovací výbor NSRR - Řídicí a koordinační výbor

Řídicí a koordinační výbor (ŘKV) zajišťuje nejširší koordinaci za účasti nejen orgánů zapojených do implementace, ale také hospodářských a sociálních partnerů. ŘKV především projednává a doporučuje finanční a věcné změny schválených operačních programů, projednává návrhy a změny procedurálních postupů a pravidel, koordinuje systémová opatření, jako jsou monitorovací a informační systém, institucionální struktury, apod.

Odborné, organizační, administrativní a technické podmínky pro činnost ŘKV zajišťuje NOK. Pro posílení koordinace jsou ustanoveny čtyři koordinační výbory podle čtyř strategických cílů (SC) NSRR:

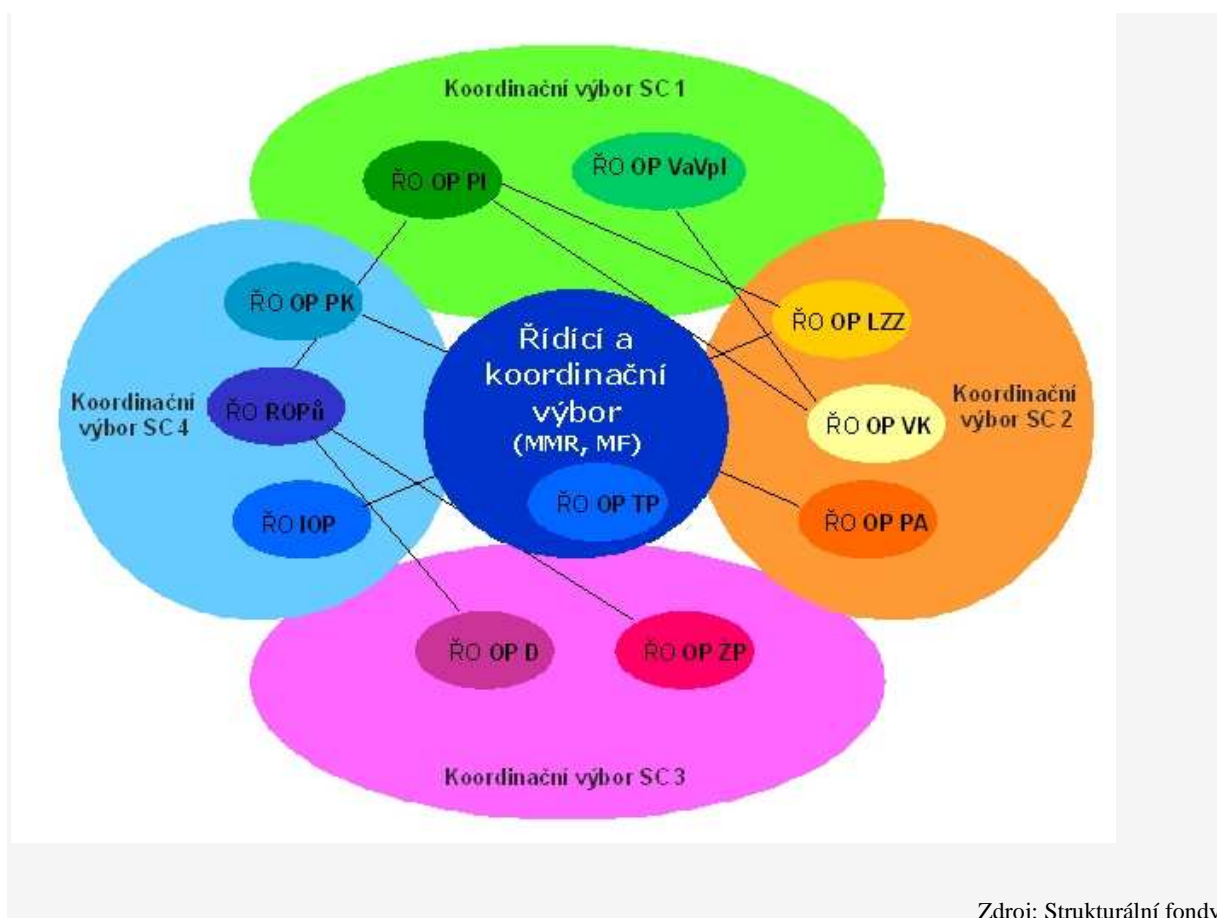
Koordinační výbor Konkurenceschopná česká ekonomika (SC 1),

Koordinační výbor Otevřená, flexibilní a soudržná společnost (SC 2),

Koordinační výbor Atraktivní prostředí (SC 3),

Koordinační výbor Vyvážený rozvoj území (SC 4).

graf 2 - Schéma spolupráce mezi řídicími orgány



4.3 Přehled operačních programů ČR

Česká republika využívá ve své implementační struktuře systém doplňkovosti sektorových/tematických a regionálních OP. Jednotlivé OP spadají do gesce různých resortů, tj. řídicích orgánů (dále jen ŘO), které jsou zodpovědné za provádění OP se všemi jeho aspekty.

Z 26 aktivit v rámci Národního strategického referenčního rámce (24 OP a dva síťové programy) se 18 operačních programů nachází v gesci českých řídicích orgánů. Vzhledem k tříměsíční aktualizaci dat o čerpání (na základě spolupráce se zahraničními partnery) NOK-MMR sleduje jen 17 z 18 OP v gesci českých ŘO, tj. bez OP ČR–Polsko.

Následující tabulka zobrazuje přehled základních informací o jednotlivých OP.

Tabulka 1 - Přehled operačních programů programového období 2007- 2013

Zkratka OP	Název OP/ ROP a zdroj financování	Řídicí orgán	Podíl na alokaci NSRR
1. cíl: Konvergence			
Tematické OP			
1. OP D	OP Doprava (FS/ ERDF)	Ministerstvo dopravy	21,8
2. OP ŽP	OP Životní prostředí (FS/ ERDF)	Ministerstvo životního prostředí	18,5
3. OP PI	OP Podnikání a inovace (ERDF)	Ministerstvo průmyslu a obchodu	11,5
4. OP VaVpl	OP Výzkum a vývoj pro inovace (ERDF)	Ministerstvo školství, mládeže a tělovýchovy	7,8
5. OP VK *	OP Vzdělávání pro konkurenceschopnost (ESF)	Ministerstvo školství, mládeže a tělovýchovy	6,9
6. OP LZZ *	OP Lidské zdroje a zaměstnanost (ESF)	Ministerstvo práce a sociálních věcí	6,9
7. IOP *	Integrovaný operační program (ERDF)	Ministerstvo pro místní rozvoj	6,0
8. OP TP *	OP Technická pomoc (ERDF)	Ministerstvo pro místní rozvoj	0,9
Regionální OP			
9. ROP SZ	ROP pro NUTS II Severozápad (ERDF)	RR Severozápad (Ústí nad Labem)	2,8
10. ROP MS	ROP pro NUTS II Moravskoslezsko (ERDF)	RR Moravskoslezsko (Ostrava)	2,7
11. ROP JV	ROP pro NUTS II Jihovýchod (ERDF)	RR Jihovýchod (Brno)	2,7
12. ROP SM	ROP pro NUTS II Střední Morava (ERDF)	RR Střední Morava (Olomouc)	2,5
13. ROP SV	ROP pro NUTS II Severovýchod (ERDF)	RR Severovýchod (Hradec Králové)	2,5
14. ROP JZ	ROP pro NUTS II Jihozápad (ERDF)	RR Jihozápad (České Budějovice)	2,3
15. ROP SČ	ROP pro NUTS II Střední Čechy (ERDF)	RR Střední Čechy (Praha)	2,1
2. cíl: Regionální konkurenceschopnost a zaměstnanost			
16. OP PK	OP Praha – Konkurenceschopnost (ERDF)	Magistrát hlavního města Prahy	0,9
17. OP PA	OP Praha – Adaptabilita (ESF)	Magistrát hlavního města Prahy	0,4
3. cíl: Evropská územní spolupráce			
18. ČR–PL	OP Přeshraniční spolupráce ČR–Polsko (ERDF)	Ministerstvo pro místní rozvoj	0,8
19. ČR–SR **	OP Přeshraniční spolupráce SR–ČR (ERDF)	---	---
20. R–ČR**	OP Přeshraniční spolupráce Rakousko–ČR (ERDF)	---	---
21. S–ČR **	OP Přeshraniční spolupráce Sasko–ČR (ERDF)	---	---
22. B–ČR **	OP Přeshraniční spolupráce Bavorsko–ČR (ERDF)	---	---
23. OP MS **	OP Mezuregionální spolupráce	---	---
24. OP NS **	OP Nadnárodní spolupráce	---	---
25. Interact **	Servisní program INTERACT II	---	---
26. ESPON **	Program ESPON 2013	---	---

* OP je tzv. víceúčelový operační program, tzn. že OP je vedle 1. cíle "Konvergence" financován také z finančních prostředků pro 2. cíl "Regionální konkurenceschopnost a zaměstnanost".

** OP není v gesci českého ŘO.

Zdroj: Měsíční monitorovací zpráva prosinec 2010

Vyhlášení výzvy

ŘO/ ZS vyhláší pravidelně časově vymezené výzvy k předkládání žádostí o podporu v rámci jednotlivých prioritních os a oblastí podpory.

Hodnocení a výběr projektu

V termínech vyhlášených výzev jsou na ŘO/ ZS podávány žádosti o podporu, které musí být v souladu s cíli daného OP, z něhož chce žadatel prostředky čerpat. Podrobné podmínky finanční podpory jsou přesně nedefinovány ve vyhlášené výzvě. V rámci schvalovacího procesu ŘO/ ZS hodnotí podané žádosti a na základě předem definovaných výběrových kritérií vybírá projekty, jimž bude dotace udělena. S žadateli, jejichž žádosti splní stanovená kritéria, je podepsán právní akt o poskytnutí dotace.

Realizace a proplácení

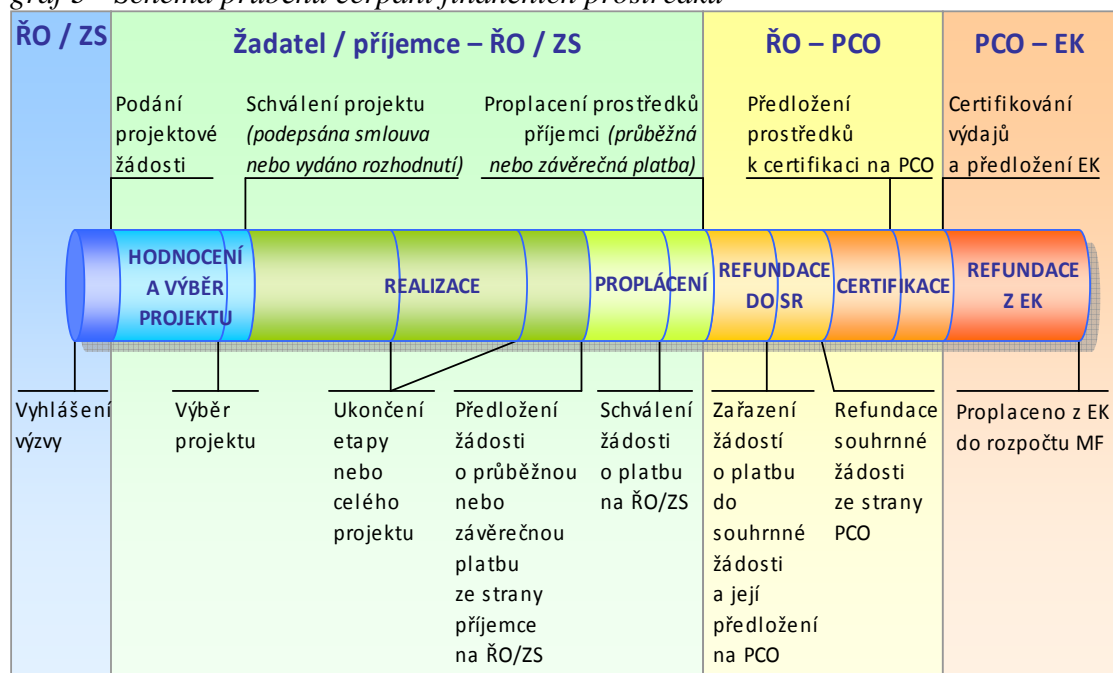
Platby příjemcům podpory probíhají na základě žádostí o platbu, které příjemce předkládá na ŘO/ ZS. Platby příjemcům probíhají formou ex-post plateb (následné proplácení výdajů již vynaložených příjemcem) či formou ex-ante plateb (formou poskytnutí prostředků příjemci před realizací jeho výdajů na projekt). Rozhodnutí o formě plateb příjemci je plně v kompetenci ŘO po dohodě se správcem kapitoly státního rozpočtu.

Při předkládání žádostí o platby příjemci odůvodní předkládané výdaje a prokáží, že odpovídají podmínkám realizace projektů obsažených ve Smlouvě o poskytnutí dotace. Veškeré platební nároky musí být podloženy doklady, které prokáží, že se jedná o prostředky vynaložené efektivně, hospodárně, účelně a transparentně. Doklady o projektech musí být kdykoliv k dispozici pro kontroly a auditní šetření.

Certifikace

Systém finančních toků (prostředků z rozpočtu EU) je založen na principu předfinancování ze státního rozpočtu (dále jen SR). To znamená, že podíl EU (až 85 %), který je určen na spolufinancování OP, je nejprve předfinancování z rozpočtu jednotlivých kapitol SR (ŘO) a až poté je podíl EU refundován zpět do dané kapitoly SR ze zdrojového účtu Platebního a certifikačního orgánu (dále jen PCO; odbor Národní fond MF). Aby bylo možné podíl EU předfinancovat ze SR, je nutné, aby jednotlivé kapitoly SR (ŘO) měly ve svém rozpočtu na daný rok dostatečné množství finančních prostředků.

graf 3 - Schéma průběhu čerpání finančních prostředků



5 Identifikace ROP Jihozápad

Regionální operační program NUTS II Jihozápad (dále ROP NUTS II Jihozápad) je jedním z regionálních operačních programů, které jsou realizovány pro Cíl Konvergence dle Nařízení Rady (ES) 1083/2006 ze dne 11. července 2006, o obecných ustanoveních o Evropském fondu pro regionální rozvoj, Evropském sociálním fondu a Fondu soudržnosti a o zrušení Nařízení Rady (ES) č. 1260 / 1999, o obecných ustanoveních o strukturálních fondech.

Východiskem pro tvorbu ROP NUTS II Jihozápad se staly koncepční a strategické dokumenty na úrovni krajů, regionu NUTS II, České republiky a Evropské unie.

ROP NUTS II Jihozápad je prostřednictvím vybraných prioritních os a oblastí podpory zaměřen na zvýšení konkurenceschopnosti a atraktivity regionu v zájmu dlouhodobě udržitelného zvyšování kvality života obyvatel. Vzhledem k větší tématické pestrosti je komplementární k řadě tematických operačních programů.

Zpracování samostatného regionálního operačního programu bylo zahájeno na základě usnesení Rady Asociace krajů ČR z února roku 2005. Celý proces přípravy je na národní úrovni zaštitěn Řídícím a koordinačním výborem (ŘKV), který koordinuje věcné zaměření a obsah všech operačních programů s cílem vyvážené podpory jednotlivých regionů a tematických oblastí podpor.

Proces tvorby ROP NUTS II Jihozápad byl na úrovni regionu soudržnosti od samého počátku řízen Koordinační skupinou pro přípravu ROP NUTS II Jihozápad, ustavenou na základě usnesení RRRSJ č. 20/2005 z května roku 2005. Hlavní činností této šestičlenné skupiny, složené z politických představitelů Jihočeského a Plzeňského kraje a pověřených pracovníků obou krajských úřadů, je především zajištění souladu při zpracování ROP NUTS II Jihozápad s Metodikou pro přípravu programových dokumentů pro období 2007-2013 s dalšími strategickými dokumenty

Zpracování ROP NUTS II Jihozápad od počátku přípravy respektovalo princip partnerství vycházející z článku 11, obecného nařízení.

Tabulka 2 – Poloha a osídlení – klíčové ukazatele v roce 2005

Ukazatel, 2005	NUTS II Jihozápad	ČR	EU 27
Počet obcí	1 124	6 249	
Rozloha regionu (km ²)	17 618	78 866	4 300 451
Počet obyvatel (tis. osob)	1 179,3	10 251,1	489 671
Hustota zalidnění (obyv./km ²)	66,9	130,0	114

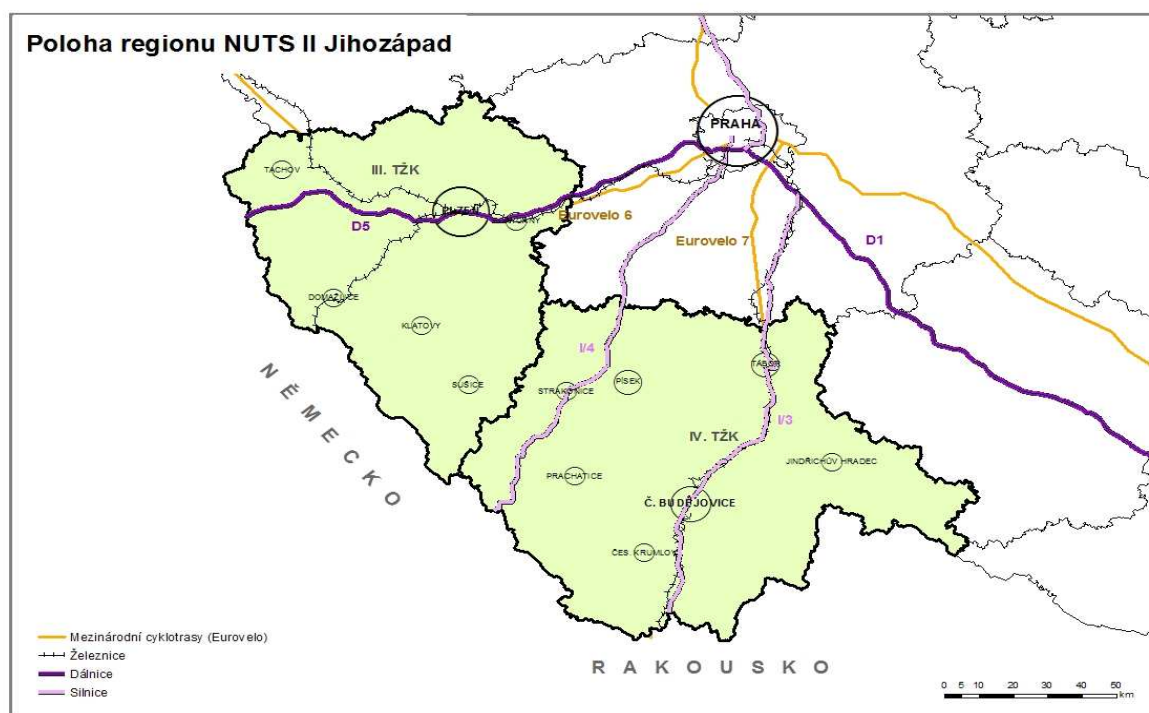
Zdroj: ČSÚ, Eurostat

5.1 Poloha a správní členění

Region NUTS II Jihozápad tvoří Jihočeský a Plzeňský kraj, které jsou rozděleny do 72 správních obvodů obcí s pověřeným obecním úřadem (37 v Jihočeském kraji a 35 v Plzeňském kraji) a spolu s 1 vojenským újezdem zároveň do 32 správních obvodů obcí s rozšířenou působností (17 v Jihočeském kraji a 15 v Plzeňském kraji). Celková rozloha regionu činí 17 618 km²

Region se nachází při jižní a jihozápadní hranici České republiky. Reliéf regionu se vyznačuje pásem pohoří při státní hranici kotlinami ve vnitrozemí. Také při hranicích s ostatními kraji se vyskytují vrchoviny a pahorkatiny. V jihočeské kotlině se rozkládají dvě pánve – Českobudějovická a Třeboňská – se soustavami rybníků. Z naprosté většiny území regionu spadá do povodí řeky Vltavy.

Obrázek 1 - Poloha regionu Jihozápad



Zdroj: Regionální rozvojová agentura Plzeňského kraje, o.p.s., 2006

Mezi krajem Jihočeským a Plzeňským jsou na úrovni center osídlení určité odlišnosti. Plzeňský kraj se vyznačuje velkým rozdílem mezi zásadním významem krajského města a dalšími vyššími centry. V Plzni žije více než 30 % obyvatel kraje a včetně zázemí je to téměř polovina obyvatel kraje. Výsledkem je zřetelně monocentrická sídelní struktura kraje.

V Jihočeském kraji není rozdíl mezi krajským městem a ostatními velkými městy tak propastný, přesto i zde jsou České Budějovice dominantním centrem. Většina ostatních

okresních měst plní pro své okolí i vyšší funkce. Mezi významná regionální centra na republikové úrovni tak patří i tábořská aglomerace a dále okresní města Písek, Strakonice, Český Krumlov, Prachatice a Jindřichův Hradec.

Obě krajská města představují nejvýznamnější póly rozvoje regionu NUTS II Jihozápad. Venkovské oblasti tvoří naprostou většinu území regionu NUTS II Jihozápad. Roztříštěná sídelní struktura v těchto oblastech s sebou nese vysoké náklady při budování infrastruktury a při modernizaci a rozvoji silniční sítě. S ohledem na nevyhovující technickou infrastrukturu, omezenou dopravní dostupnost, dostupnost veřejných služeb a pracovních příležitostí dochází k vysídlování rozsáhlých periferních oblastí venkova a ke stárnutí jeho obyvatelstva.

5.2 Regionální infrastruktura a dostupnost

Tabulka 3 - Regionální infrastruktura a dostupnost - klíčové ukazatele

Ukazatel, 2005	NUTS II Jihozápad	ČR	EU 27
Hustota železniční sítě (km/100 km ²)	9,5	12,2	5,0 (EU25)
Hustota silniční sítě (km/100 km ²)	63,2	69,7	
Hustota dálniční sítě	0,7	0,7	1,2 (EU 25)
Smrtelné úrazy na silnicích (na milion obyvatel)	153	125	91
Počet automobilů na 1 000 obyvatel	422	386	463 (EU 25)
Vybavenost domácností přístupem na internet, 2006 (%)	25,9	26,7	49

Zdroj: Ročenka dopravy 2005; Eurostat yearbook 2006; ČSÚ, Informační společnost v číslech 2007;

- Strategická a atraktivní poloha regionu na spojení východ-západ a sever-jih (dva multimodální koridory)
- Hustá silniční a rozsáhlá železniční síť
- Existence pilotních projektů integrovaných dopravních systémů
- Potenciál regionálních letišť
- Potenciál Vltavské vodní cesty
- Srovnatelná telekomunikační a informační infrastruktura s ostatními regiony EU (počet připojení na internet apod.)
- Nevyhovující dopravní napojení na nadřazenou silniční síť
- Absence dálniční sítě v jihočeské části regionu

- Chybějící obchvaty sídel, vč. krajských měst, postupné zhoršování technického stavu dopravní infrastruktury
- Špatný stav železnic a jejich nerovnoměrné pokrytí regionu limitující jejich využití pro dopravní obslužnost
- Špatná vybavenost a kapacita regionálních letišť
- Růst dopravního zatížení silnic

5.3 Životní prostředí

Životní prostředí je na většině území regionu NUTS II Jihozápad hodnoceno jako méně poškozené. Území se vyznačuje převážně pestrou a zachovalou krajinou. Nachází se zde Národní park Šumava a 6 chráněných krajinných oblastí. Hlavním cílem regionu v oblasti životního prostředí je splnění požadavků EU pro různé složky životního prostředí. Například v ochraně přírody se jedná o implementaci významných evropských lokalit (NATURA 2000). V ochraně ovzduší byly stanoveny emisní stropy hlavních znečišťujících látek. Také nová evropská legislativa týkající se hluku si vyžádá některá opatření.

- Vysoká kvalita životního prostředí regionu
- Republikově významné chráněné oblasti přirozené akumulace vod
- Skládkování jako převažující způsob likvidace odpadů
- Riziko povodní
- Lokální zhoršení ovzduší a zvýšení hlučnosti vlivem dopravy

5.4 Rozvoj cestovního ruchu

Tabulka 4 - Rozvoj cestovního ruchu – klíčové ukazatele

Ukazatel, 2005	NUTS II Jihozápad	ČR	EU 27
Kapacit hromadných ubytovacích zařízení – hotely a podobná zařízení	744	4 279	195 338
Počet lůžek – hotely a podobná zařízení	27 936	232 295	11 671 000
Počet přenocování v hromadných ubytovacích zařízeních – hotely apod. zařízení (v tis.)	2 106	25 208	1 448 595 (EU 25)

Zdroj: ČSÚ, Eurostat

- Dobré přírodní předpoklady pro rozvoj cestovního ruchu a bohatý kulturně-historický potenciál
- Tradice lázeňství
- Potenciál pro vodní sporty a rekreaci u vodních ploch
- Kvalitní značení pěších turistických tras

- Špatný stav a nedostatečná prezentace některých technických a kulturně-historických památek a atraktivit
- Sezónně nevyvážená nabídka cestovního ruchu
- Nevyhovující kvalita a úroveň základní i doplňkové turistické infrastruktury zejména pro rozvoj zimní turistické sezony
- Nízká úroveň služeb cestovního ruchu
- Nedostatečná prezentace investičních příležitostí v cestovním ruchu
- Stav využití informačních a komunikačních technologií cestovního ruchu
- Nedostatečná volnočasová infrastruktura

5.5 Ekonomický rozvoj

Tabulka 5 - Ekonomický rozvoj – klíčové ukazatele

Ukazatel, 2004	NUTS II Jihozápad	ČR	EU 27
Hrubý domácí produkt na obyvatele	69,6	75,2	100
Hrubý domácí produkt na zaměstnance	32,5	35,7	100
Zaměstnanost v zemědělství (%)	5,8	4,0	6,2
Zaměstnanost v průmyslu (%)	43,6	39,5	27,7
Zaměstnanost ve službách (%)	50,6	56,5	66,1
Výdaje na výzkum a vývoj (% HDP)	0,7	1,3	1,8
Míra nezaměstnanosti (%)	5,1	7,9	9
Míra dlouhodobé nezaměstnanosti (% z celkové nezaměstnanosti)	43,9	53	46

Zdroj: Thirdreport on economic and social cohesion

5.6 Základní ekonomické parametry NUTS II Jihozápad

- Nadprůměrná ekonomická úroveň regionu ve srovnání s ostatními regiony ČR zejména díky významu regionálních center Plzně a Českých Budějovic
- Nízká míra nezaměstnanosti ve větší části území
- Vysoká míra ekonomické aktivity
- Vysoké tempo tvorby fixního kapitálu
- Nedostatek výzkumných kapacit a jejich minimální napojení na rozvoj inovačního podnikání
- Omezená dostupnost pracovní síly pro investice většího rozsahu
- Vysoký podíl hrubé přidané hodnoty zaměstnanosti v zemědělství
- Vyšší podíl dojížděky do zaměstnání mimo místo bydliště v mezikrajovém srovnání
- Nedostatek připravených rozvojových ploch

5.7 Rozvoj lidských zdrojů

Tabulka 6 - Rozvoj lidských zdrojů – klíčové ukazatele

Ukazatel, 2004	NUTSII Jihozápad	ČR	EU 27
Naděje dožití (střední délka života 2004) muži / ženy	72,99/ 79,12	72,60 /79,0	75,60 /81,70 (EU 25)

Zdroj: ČSÚ, Eurostat

- Nadprůměrná vzdělanostní úroveň regionu v kontextu ČR
- Sídla dvou univerzit, soukromých vysokých škol; sídla a pracoviště dalších fakult univerzit a vysokých škol
- Síť zdravotnických zařízení a rozsah poskytovaných služeb ve zdravotnictví
- Zlepšení hospodaření zdravotnických zařízení ve vlastnictví krajských samospráv
- Nízká účast na celoživotním vzdělávání, zájem o studijní obory neodpovídající potřebám trhu práce
- Zastaralé technické vybavení zdravotnických zařízení pro poskytování zdravotní péče
- Strukturální problémy vzdělávacího systému základních a středních škol
- Technická vybavenost škol neodpovídá moderním formám výuky
- Nevyhovující struktura a kapacita služeb sociálních zařízení
- Potřebná modernizace a zlepšování vybavenosti lůžkových zdravotnických zařízení a zařízení bytových sociálních služeb včetně investic do infrastruktury

5.8 SWOT analýza ROP NUTS II Jihozápad

Silné stránky	Slabé stránky
<ul style="list-style-type: none"> ▪ Silná krajská centra jako póly růstu a konkurenceschopnosti ▪ Strategická a atraktivní poloha regionu na spojení východ-západ a sever-jih (2 multimodální koridory) ▪ Hustá silniční a rozsáhlá železniční síť ▪ Nadprůměrná ekonomická úroveň regionu ve srovnání s ostatními regiony ČR zejména díky významu regionálních center Plzně a Českých Budějovic ▪ Pozitivní vývoj tvorby hrubého fixního kapitálu a přímých zahraničních investic ▪ Nadprůměrná vzdělanostní úroveň regionu v kontextu ČR ▪ Sídla dvou univerzit, soukromých vysokých škol; sídla a pracoviště dalších fakult univerzit a vysokých škol ▪ Síť zdravotnických zařízení a rozsah poskytovaných služeb ve zdravotnictví ▪ Zlepšení hospodaření zdravotnických zařízení 	<ul style="list-style-type: none"> ▪ Rozsáhlé periferní oblasti se zhoršenými životními podmínkami obyvatel ▪ Postupné zhoršování technického stavu dopravní infrastruktury ▪ Chybějící obchvaty sídel, vč. krajských měst ▪ Špatný stav železnic a jejich nerovnoměrné pokrytí regionu limitující jejich využití pro dopravní obslužnost ▪ Špatná vybavenost a kapacita regionálních letišť ▪ Nejvyšší podíl malých a venkovských obcí ze všech regionů ČR ▪ Nedostatek výzkumných kapacit a jejich minimální napojení na rozvoj inovačního podnikání ▪ Nevyhovující kvalita a úroveň základní i doplňkové turistické infrastruktury zejména pro rozvoj zimní turistické sezony ▪ Nízká účast na celoživotním vzdělávání ▪ Zájem o studijní obory neodpovídající potřebám

<p>ve vlastnictví krajských samospráv</p> <ul style="list-style-type: none"> ▪ Dobré přírodní předpoklady pro rozvoj cestovního ruchu a bohatý kulturně-historický potenciál ▪ Tradice lázeňství 	<p>trhu práce</p> <ul style="list-style-type: none"> ▪ Špatný stav objektů a zastaralé technické vybavení zdravotnických zařízení pro poskytování zdravotní péče ▪ Špatný stav a nedostatečná prezentace některých technických a kulturně-historických památek a atraktivit ▪ Sezónně nevyvážená nabídka cestovního ruchu
<p style="text-align: center;">Příležitosti</p> <ul style="list-style-type: none"> ▪ Vybudování dálnice D3 a rychlostní komunikace R3 v Jihočeském kraji s napojením do Horních Rakous ▪ Optimalizace sítě silnic II. a III. třídy ▪ Rozvoj jiných druhů dopravy než silniční ▪ Vnik národní sítě Výzkumných center na úrovni regionů jako základu pro další rozvoj inovací v regionu včetně hmotné infrastruktury (vědeckotechnických parků a inovačních center) ▪ Využití zanedbaných objektů a ploch (brownfields) ▪ Optimalizace vzdělávací soustavy ▪ Rozvoj nových forem výuky ▪ Propojení atraktivit regionu do turisticky zajímavé nabídky v širším územním a přeshraničním kontextu ▪ Posílení významu zimní sezony na celkovém rozvoji cestovního ruchu v regionu ▪ Vyšší využívání informačních a komunikačních technologií cestovního ruchu 	<p style="text-align: center;">Ohrožení</p> <ul style="list-style-type: none"> ▪ Pomalá výstavba (resp. příprava) III. a IV. tranzitního železničního koridoru včetně prodloužení o úsek České Budějovice – státní hranice (- Linz) ▪ Další zhoršení dostupnosti center z venkovského prostoru (práce, služby) ▪ Nepříznivý vývoj věkové skladby obyvatel ▪ Odchod významných zaměstnavatelů ▪ Možná ztráta komparativních výhod nižších výrobních nákladů ▪ Pokles kapacity a zhoršení struktury sociálních a zdravotních služeb ▪ Další zhoršení technického stavu školské, sociální a zdravotní infrastruktury ▪ Nesoulad mezi zájmy ochrany přírody a rozvojovými záměry ▪ Omezená konkurenceschopnost služeb v cestovním ruchu při neřešení modernizace infrastruktury a zvyšování kvality lidských zdrojů ▪ Nedokončení klíčových legislativních norem pro rozvoj cestovního ruchu (standardizace, rozdělení kompetencí, zvýšení příjmu obcí z CR)

Základním rozvojovým dokumentem na úrovni kraje, kterým je naplňována strategie rozvoje je program rozvoje kraje. Oba kraje nacházejí v rámci svých programů rozvoje shodu v následujících základních tématech, která jsou dále vodítkem pro zaměření ROP NUTS II Jihozápad:

- Územní rozvoj
- Doprava
- Ekonomika, cestovní ruch
- Lidské zdroje
- Životní prostředí

5.9 Kontext ROP NUTS II Jihozápad

Globální cíl regionálních operačních programů se obecně zaměřuje na urychlení rozvoje regionů ČR, na zvýšení jejich konkurenceschopnosti a atraktivity pro investice a na posílení kvality života obyvatel, při respektování vyváženého a udržitelného rozvoje regionů vycházející z využití jejich potenciálu.

S ohledem na výše popsanou situaci v regionu a možné synergie s dalšími operačními programy byla formulována stěžejní témata podpory v rámci ROP NUTS II Jihozápad, která jsou v rámci strategie dále specifikována v podobě prioritních os a dílčích oblastí podpory.

Globální cíl i jednotlivé prioritní osy ROP NUTS II Jihozápad směřují k podpoře širší škály aktivit především pro zvýšení konkurenceschopnosti a atraktivity regionu Jihozápad.

Tematické operační programy jsou zvažovány jako rovnocenné nástroje rozvoje regionu, které řeší v koordinaci s ROP NUTS II Jihozápad slabé stránky regionu.

Kontext koordinace s tematickými operačními programy

ROP NUTS II Jihozápad jakožto jeden z regionálních operačních programů se zaměřuje na regionální intervence ve vybraných oblastech v souladu s Národním strategickým referenčním rámcem a v neposlední řadě v souladu se závěry sociálně ekonomické analýzy území regionu. Strategie ROP NUTS II Jihozápad předpokládá zásadní synergii s dalšími operačními programy:

Tabulka 7 - oblasti synergií ROP JZ s jinými OP

Tematická oblast	Příspěvní OP	Příspěvní ROP NUTS II Jihozápad	Další nástroje rozvoje
Dopravní dostupnost regionu (TEN-T)	OP D (dálnice, železniční koridory)	Napojení regionálních center, odvozená dopravní infrastruktura (silnice II. a III. třídy, místní komunikace), regionální letiště	PPP – výstavba dálnice
Dostupnost území regionu veřejnou dopravou		Infrastruktura veřejné dopravy, nákup vozidel veřejné dopravy	Dotace veřejné dopravy (kraje)
Rozvoj center - pólů růstu	OP PI – podpora rozvoje podnikání a inovací OP VaVPI – posílení výzkumných kapacit IOP – územní plány, revitalizace sídlišť, nadregionální sociální a zdravotnická infrastruktura	Celkové oživení městských center jako pólů rozvoje a konkurenceschopnosti,	Regionální inovační strategie
Dlouhodobě udržitelný	PRV – obnova a rozvoj obcí do 500 obyvatel, rozvoj cestovního ruchu,	Revitalizace spádových center a sídel od 500	Program rozvoje kraje, Program

rozvoj venkovských oblastí	diverzifikace ekonomické základny, výstavba ČOV a obnovitelných zdrojů energií v obcích do 2 000 obyvatel. OP příhraniční spolupráce – rozvoj příhraničních oblastí	obyvatel výše, výstavba sociální a zdravotnická infrastruktury, rozvoj cestovního ruchu, místní komunikace	obnovy venkova
Rozvoj lidských zdrojů	OP VK, OP LZZ – projekty rozvoje lidských zdrojů (ESF) OP VaVPI – rozvoj vysokých škol	Investice do zkvalitnění podmínek výuky základních, středních a vyšších odborných škol Investice do zdravotnické a sociální infrastruktury	Program rozvoje kraje
Životní prostředí	OP ŽP – vodohospodářská infrastruktura, protipovodňová ochrana, snížení energetické náročnosti, obnovitelné zdroje energií	Udržitelný rozvoj cestovního ruchu, ekologizace veřejné dopravy	Program rozvoje kraje

5.10 Principy strategie ROP NUTS II Jihozápad

Strategie ROP NUTS II Jihozápad vychází z krajských rozvojových dokumentů, navazuje na předchozí Regionální operační program 2004–2006 (později částečně realizovaný jako SROP) a na dílčí situační analýzy regionu. Reflektuje Národní rozvojový plán a Národní strategický referenční rámec 2007–2013 stejně jako Strategické obecné zásady Společenství (SOZS).

5.10.1 Globální cíl

Na základě shrnutí hlavních poznatků z dostupných externích zdrojů a vlastní situační analýzy regionu byl formulován globální cíl Regionálního operačního programu NUTS II Jihozápad pro období 2007-2013:

Zvýšení konkurenceschopnosti a atraktivity regionu v zájmu dlouhodobě udržitelného zvyšování kvality života obyvatel.

Zvýšení konkurenceschopnosti regionu je podmíněno především růstem konkurenceschopnosti stávajících podnikatelských subjektů a vhodnými podmínkami pro příliv dalších investic, což souvisí s moderní a diverzifikovanou strukturou ekonomiky a rozvojem základního a aplikovaného výzkumu včetně inovací. Tyto oblasti jsou především v kompetenci státu, a jsou tedy obsahem tematických operačních programů (OP PI a OP VaVPI).

Regionální a místní správa přispívá ke zvyšování konkurenceschopnosti s ohledem na princip subsidiarity zejména:

- zlepšováním dopravní dostupnosti s vazbou na nadřazenou dopravní infrastrukturu

- zlepšováním infrastrukturní vybavenosti center
- zvyšováním konkurenceschopnosti pracovní síly tj. rozvojem vzdělávací soustavy a další sociální infrastruktury
- celkovým zvyšováním atraktivity území

Specifické cíle a prioritní osy programu

- Zlepšit dostupnost center osídlení z dalších obcí a měst regionu, z center mimo region a také zlepšit vazby uvnitř regionu – prioritní osa 1 Dostupnost center.
- Aktivizovat rozvojový potenciál nadregionálních a regionálních center a stabilizovat venkovské oblasti vyváženým rozvojem sídleních funkcí měst a obcí – prioritní osa 2 Stabilizace a rozvoj měst a obcí.
- Zlepšit využití primárního potenciálu území a posílit ekonomický význam udržitelného cestovního ruchu – prioritní osa 3 Rozvoj cestovního ruchu.
- Zajistit efektivní čerpání prostředků ROP NUTS II Jihozápad a podpořit absorpční schopnost regionu – prioritní osa 4 Technická pomoc.

5.11 Horizontální principy Strategie ROP NUTS II Jihozápad

Pro strukturální fondy let 2007-2013 lze z obecného nařízení a ze Strategických obecných zásad Společenství odvodit dvě základní horizontální témata. Horizontální témata mají pro strukturální fondy (rovněž Fond soudržnosti) a jejich intervence strategický a dlouhodobý význam. Jejich cílem je vnést do intervencí strukturálních fondů (dále jen SF) přidanou hodnotu a přispět tak k vyšší kvalitě projektů. Evropská unie považuje následující dvě témata za své zásadní politiky a principy a jako takové se je snaží podpořit prostřednictvím SF:

- udržitelný rozvoj
- rovné příležitosti

Kromě těchto základních horizontálních témat, bude v rámci ROP NUTS II Jihozápad dále kladen důraz na následující specifické horizontální téma:

- rozvoj informační společnosti

5.12 Návaznost ROP NUTS II Jihozápad na strategické dokumenty

5.12.1 Vazba prioritních os ROP NUTS II Jihozápad na Strategické obecné zásady Společenství

Tabulka 8 - Vazba na SOZS

		Prioritní osy ROP NUTS II Jihozápad		
		Dostupnost center	Stabilizace a rozvoj měst a obcí	Rozvoj cestovního ruchu
SOZS	Obecná zásada I.: Přitažlivější Evropa a regiony Evropy pro investory a pracující			
	Rozšíření a zlepšení dopravních struktur	XX	X	X
	Posílení součinnosti mezi ochranou životního prostředí a růstem	X	X	X
	Řešení intenzivního využívání tradičních zdrojů energie v Evropě			
	Obecná zásada II.: Zlepšení znalostí a inovace: cesta pro růst			
	Zvýšit a zlepšit investice do výzkumu a technologického rozvoje		X	
	Usnadnit inovace a podporovat podnikavost	X	X	
	Podporovat informační společnost pro všechny		X	
	Zlepšit přístup k financím			
	Obecná zásada III.: Vytváření více a lepších pracovních míst			
Přivést více lidí do zaměstnání, zajistit		X	XX	

	jejich setrvání v zaměstnání a modernizovat systémy sociální ochrany			
	Zvýšit přizpůsobivost pracujících a podniků a pružnost trhů práce		X	
	Zvýšit investice do lidského kapitálu prostřednictvím lepšího vzdělávání a kvalifikace		XX	
	Správní kapacita			
	Pomoci udržet zdravou pracovní sílu		XX	X

5.12.2 Vazba prioritních os ROP NUTS II Jihozápad na Národní strategický referenční rámec

Tabulka 9 - Vazba na NSRR

	Dostupnost center	Stabilizace a rozvoj měst a obcí	Rozvoj cestovního ruchu
Konkurenceschopná česká ekonomika			
Priorita 1.A Konkurenceschopný podnikatelský sektor	X	X	
Priorita 1.B Podpora kapacit V & V pro inovace			
Priorita 1.C Udržitelný rozvoj cestovního ruchu a využití potenciálu kulturního dědictví			XX
Otevřená, flexibilní a soudržná společnost			
Priorita 2.A Vzdělávání		XX	
Priorita 2.B Zvyšování zaměstnanosti a zaměstnatelnosti		X	
Priorita 2.C Posilování sociální soudržnosti		XX	
Priorita 2.D Rozvoj informační společnosti	X	X	X
Priorita 2.E Smart Administration			
Atraktivní prostředí			
Priorita 3.A Ochrana a zlepšení kvality životního prostředí	X	X	
Priorita 3.B Zlepšení dostupnosti dopravou	XX		
Vyvážený rozvoj prostředí			
Priorita 4.A Vyvážený rozvoj regionů	XX	XX	XX
Priorita 4.B Rozvoj městských oblastí	XX	XX	X
Priorita 4.C Rozvoj venkovských oblastí	XX	XX	XX

5.12.3 Vazba prioritních os ROP NUTS II Jihozápad na programy rozvoje územního obvodu kraje

Program rozvoje kraje je základním střednědobým programovým dokumentem k podpoře regionálního rozvoje na úrovni kraje s důrazem na sociálně ekonomickou sféru. Konkretizuje strategické cíle a rozvojové aktivity ve formě konkrétních opatření a projektů, určuje jejich nositele a stanoví způsob implementace a financování.

Program rozvoje Plzeňského kraje

Tabulka 10 - Vazba ROP Jihozápad na PRK Plzeňského kraje

		Prioritní osy ROP NUTS II Jihozápad		
		Dostupnost center	Stabilizace a rozvoj měst a obcí	Rozvoj cestovního ruchu
PRK PK	Ekonomika	X	X	XX
	Lidské zdroje		XX	X
	Územní rozvoj	XX	XX	X
	Venkov	X	XX	X
	Životní prostředí	XX	X	

Program rozvoje Jihočeského kraje

Tabulka 11 - ROP Jihozápad na PRK JČK

		Prioritní osy ROP NUTS II Jihozápad		
		Dostupnost center	Stabilizace a rozvoj měst a obcí	Rozvoj cestovního ruchu
PRK JČK	Ekonomický rozvoj a znalostní ekonomika	X	X	X
	Lidské zdroje a sociální soudržnost		XX	X
	Dostupnost a životní prostředí	XX	X	X
	Rozvoj urbánních prostorů	X	XX	
	Venkovský prostor		XX	X
	Cestovní ruch, kulturní a přírodní dědictví		X	XX
	Efektivní veřejná správa a modernizace institucí			

X – slabá vazba, XX – silná vazba

Závěrem lze konstatovat, že navržená strategie ROP NUTS II Jihozápad je plně v souladu cíli a prioritami jak na úrovni Evropského společenství, tak na úrovni národní i regionální.

Intervence v rámci ROP NUTS II Jihozápad přispějí spolu s intervencemi ostatních programů k dosažení globálního cíle definovaného v NSRR tak i k dosažení obecnějších cílů vedoucích k vyváženému a harmonickému rozvoji regionů, který povede ke zvyšování úrovně kvality života obyvatelstva.

5.13 Implementační struktura

Implementační struktura Regionálního operačního programu je navržena v souladu se zákonem č. 248/2000 Sb., o podpoře regionálního rozvoje, ve znění pozdějších předpisů a zákonem č. 138/2006 Sb. novelizující zákon č. 248/2000 Sb. Subjekty podílející se na implementaci programu:

Řídící orgán - Regionální rada regionu soudržnosti NUTS II Jihozápad (dále jen „RR“), úkoly řídicího orgánu upravuje článek 60 obecného nařízení

Platební a certifikační orgán – MF, odbor Národní fond, úkoly Platebního a certifikačního orgánu upravuje článek 61 obecného nařízení

Auditní orgán (dále AO)– MF, odbor Centrální harmonizační jednotka (dále CHJ MF), úkoly upravuje článek 62 obecného nařízení

Monitorovací výbor – Monitorovací výbor ROP NUTS II Jihozápad (dále MV), úkoly upravuje článek 65 obecného nařízení

Národní orgán pro koordinaci – MMR, nástrojem koordinace je dále Řídící a koordinační výbor, v jeho rámci jsou ustaveny mechanismy pro koordinaci operací jednotlivých operačních programů.

Řízení programu, řídicí orgán

Celkovou odpovědnost za realizaci ROP NUTS II Jihozápad nese ŘO ROP NUTS II Jihozápad - Regionální rada regionu soudržnosti NUTS II Jihozápad. Orgány Regionální rady jsou dle výše zmíněného zákona: Výbor Regionální rady, předseda Regionální rady a Úřad Regionální rady. Implementační uspořádání ROP NUTS II Jihozápad nepředpokládají využití žádných zprostředkujících subjektů.

Sídlo Regionální rady NUTS II Jihozápad je dle Zákona v Českých Budějovicích. Takto vzniklá Regionální rada plní úkoly programovacího období 2007-2013, ale nadále souběžně zajišťuje úkoly spojené s programovacím obdobím 2004-2006.

Výbor Regionální rady Členové Výboru jsou voleni z členů zastupitelstva krajů, které tvoří region NUTS II Jihozápad – Jihočeského a Plzeňského kraje. Výbor Regionální rady NUTS II Jihozápad má 16 členů (po osmi z každého kraje). Členy volí zastupitelstva krajů Jihočeského a Plzeňského. Výbor vykonává své pravomoci i po ukončení volebního období zastupitelstev krajů až do zvolení nového výboru.

Předseda Regionální rady

Je statutárním orgánem Regionální rady a zastupuje ji navenek. Předsedu RR volí Výbor regionální rady.

Úřad Regionální rady je výkonným orgánem RR, který zabezpečuje veškeré úkoly spojené s funkcí ŘO ROP NUTS II Jihozápad s výjimkou těch záležitostí, které jsou svěřeny nebo vyhrazeny Výboru a předsedovi RR. Úřad také plní úkoly spojené s odborným, organizačním a technickým zabezpečením činnosti RR. V čele Úřadu stojí ředitel, kterého jmenuje a odvolává Výbor na návrh předsedy. Jmenování ředitele zakládá pracovní poměr k Radě NUTS II Jihozápad, ředitel je podřízen předsedovi.

Monitorovací výbor

Celkovou odpovědnost za monitorování programu má v souladu s obecným nařízením ŘO ROP NUTS II Jihozápad. Regionální rada zřídí dle článku 63 a 64 předem uvedeného nařízení monitorovací výbor do tří měsíců ode dne schválení ROP NUTS II Jihozápad Evropskou komisí.

Členy MV nominují instituce, které předem schválil Výbor RR, a jmenuje předseda RR. V souladu s ustanovením článku 11 obecného nařízení jsou členové výboru zástupci řídicího orgánu, krajů, měst a obcí, sociálních a hospodářských partnerů, Evropské komise, reprezentace občanských iniciativ na regionální úrovni. Při jmenování členů MV je přihlíženo k principu rovných příležitostí.

Monitorovací výbor pro ROP NUTS II Jihozápad je navržen zejména ze zástupců výboru Regionální rady a Úřadu Regionální rady a dále zástupců MMR, MF, MD, Jihočeského kraje, Plzeňského kraje, Krajských úřadů JK a PK, Krajské hospodářské komory PK, Krajské hospodářské komory JK, Krajské agrární komory PK, Krajské agrární komory JK, Sdružení měst a obcí PK, Svaz měst a obcí JK, zástupců NNO JK a PK a vysokých škol v JK a PK.

Používané informační systémy

Webová žádost BENEFIT7

Webová žádost BENEFIT7 je veřejně přístupný softwarový nástroj žadatele. Jedná se o elektronickou žádost, která slouží žadateli pro vyplňování údajů o plánovaném projektu. Jednotná žádost slouží k oboustranné komunikaci mezi ŘO ROP NUTS II Jihozápad a žadateli/příjemci.

Informační systém MONIT7+

IS MONIT7+ je informační systém administrace a řízení projektů. Zajišťuje výkonné činnosti přípravy a realizace vlastních projektů, tj. sběr a vyhodnocování žádostí, operativní evidenci projektů, věcné a finanční monitorování na úrovni projektu, reporting či poskytování dat nadřízeným orgánům. IS MONIT7+ slouží jako základní software nástroj implementace ROP NUTS II Jihozápad. Správcem IS MONIT7+ je Centrum pro regionální rozvoj, které je odpovědné za správu uživatelských přístupů, bezpečnost, zálohování, přenosy, definici rozhraní a zajištění rozvoje systému.

Informační systém MSC2007

Centrální databáze MSC2007 je základním nástrojem shromažďování a uchovávání informací o procesu poskytování pomoci EU do ČR. Úroveň zajišťuje plánování rozvoje, programování a vyhodnocování operačních programů z hlediska věcného a finančního monitoringu.

Informační systém Evropské komise SFC2007

System for Fund Management in the European Community 2007-2013 (dále jen SFC2007) je informační systém Evropské komise, který pomáhá dodržovat pravidla fondů EU. SFC2007 tvoří - Informační systém a Systém finančního řízení (používá jej pouze EK).

Výroční a závěrečné zprávy o provádění

ŘO ROP NUTS II Jihozápad zasílá Evropské komisi výroční zprávu o provádění (po schválení MV) do 30. června následujícího roku,

5.14 Realizace programu na úrovni příjemců

Předkladatel předloží návrh projektu pověřeným pracovníkům územních pracovišť Úřadu. Příjemcem může být pouze osoba s právní subjektivitou.

Příjemci je poskytnuta finanční pomoc na základě smlouvy o financování mezi příjemcem a řídicím orgánem na základě zákona 250/2000 Sb., o rozpočtových pravidlech územních rozpočtů.

Příjemce zajišťuje:

- a. zpracování žádostí o poskytnutí pomoci zahrnující identifikaci, hodnocení a přípravu projektu včetně finančního plánu;
- b. přípravu zadávací dokumentace projektu;
- c. v úzké koordinaci s řídicím orgánem zadávání veřejných zakázek a podpis příslušných smluvních dokumentů s dodavateli;
- d. řádnou realizaci projektu dle smluv uzavřených s vybranými dodavateli;

- e. ověřování a proplácení ověřených faktur dodavatelům;
- f. fungující oddělený účetní systém projektu ve smyslu zákona č. 563/1991 Sb., o účetnictví, ve znění pozdějších předpisů;
- g. vnitřní finanční kontrolu;
- h. podávání pravidelných zpráv řídicímu orgánu o postupu projektu a případně příležitostných zpráv během přípravy;
- i. zpracování a předávání podkladů řídicímu orgánu pro monitorování;
- j. regionální a místní publicitu a informační tabule na místě staveb ve smyslu příslušných pravidel EU.

Příjemce zajistí, aby výstupy projektu byly udrženy v nezměněné podobě po dobu nejméně pěti let (s výjimkou projektů realizovaných malými či středními podniky, u kterých je udržitelnost v souladu s čl. 57 obecného nařízení zkrácena na základě Usnesení vlády ČR č. 1302/2006 ze dne 15. listopadu.2006 na tři roky) od ukončení projektu v souladu se smluvně definovanými pravidly a podmínkami.

5.15 Finanční řízení programu

Prostředky z rozpočtu EU jsou Evropskou komisí zasílány na účet Platebního a certifikačního orgánu. V rámci Platebního a certifikačního orgánu metodicky řídí finanční prostředky z rozpočtu EU (SF) oddělení Metodiky finančního řízení a plateb MF, které rovněž realizuje převody prostředků z rozpočtu EU (SF) na příjmové účty správců jednotlivých kapitol státního rozpočtu.

Systém finančních toků prostředků z rozpočtu EU u ROP NUTS II Jihozápad je založen na principu financování žádostí o platbu z prostředků Regionální rady, která obdržela prostředky na financování podílu financovaného z rozpočtu EU z rozpočtu kapitoly MMR a podílu prostředků odpovídajícímu národnímu spolufinancování z rozpočtu kapitoly MMR a z rozpočtů krajů. Prostředky z rozpočtu EU jsou následně zpětně proplaceny PCO na účet správce kapitoly MMR. Systém finančního řízení je založen na podmínkách Metodiky finančních toků a kontroly programů spolufinancovaných ze strukturálních fondů, Fondu soudržnosti a Evropského rybářského fondu na programovací období 2007-2013 .

Dotace poskytované ze SR na předfinancování výdajů, které mají být kryty prostředky z rozpočtu EU a prostředky na národní financování v souladu s úpravou zák. č. 218/2000 Sb. o rozpočtových pravidlech jsou poskytovány MMR na základě Rozhodnutí o poskytnutí dotace. MMR vydává Rámcové rozhodnutí o poskytování dotací na plánovací období let 2007-2013. V návaznosti na toto rozhodnutí vydává MMR pro příslušný kalendářní rok Rozhodnutí o poskytnutí dotace, a to do 15 pracovních dnů ode dne obdržení bezchybné

Žádosti o poskytnutí dotace od ŘO ROP NUTS II Jihozápad v návaznosti na schválený státní rozpočet pro daný kalendářní rok.

Dotace poskytnutá na financování projektů ŘO ROP NUTS II Jihozápad (resp. její 1. splátka) je převedena MMR na speciální účet ŘO ROP NUTS II Jihozápad do 15 dnů ode dne převzetí rozhodnutí o poskytnutí dotace RR.

Termíny a převody dalších finančních prostředků stanovuje MMR v Rozhodnutí o poskytnutí dotace.

Systém finančních toků

Platby příjemcům probíhají formou ex-post plateb (zpětné proplacení příjemcem již uskutečněných výdajů).

- a. Příjemce na základě uskutečněných výdajů vystavuje žádost v CZK o proplacení prostředků z rozpočtu Regionální rady (odpovídající evropskému i národnímu podílu), přičemž žádost je předložena ke kontrole a schválení řídicímu orgánu;
- b. ŘO ROP NUTS II Jihozápad žádost příjemce schvaluje a dává pokyn finančnímu útvaru k provedení platby na účet příjemce;
- c. Finanční útvar Úřadu provádí platbu z rozpočtu Regionální rady na účet příjemce;
- d. Finanční útvar Regionální rady vystavuje na základě potvrzení o provedených úhradách z rozpočtu Regionální rady souhrnnou žádost o provedení platby prostředků z rozpočtu EU z účtu Platebního a certifikačního orgánu do příslušné kapitoly státního rozpočtu;
- e. Souhrnná žádost o platbu je předána správci kapitoly MMR, který ji zaeviduje za účelem sledování čerpání prostředků SF, a následně je souhrnná žádost předána PCO k proplacení;
- f. PCO provádí kontrolu předložené souhrnné žádosti, její zaúčtování (rozhodným datem pro stanovení kurzu pro přepočet prostředků z CZK na EUR je datum zaúčtování PCO) a následně úhradu prostředků z rozpočtu EU do kapitoly MMR;
- g. PCO žádá po provedení certifikace Evropskou komisí o doplnění prostředků na jeho účtu;
- h. Evropská komise žádost odsouhlasí a zasílá prostředky na účet PCO.

Platební a certifikační orgán

Pro implementaci pomoci ze SF a FS je ustaven jediný certifikační orgán, zajišťující činnosti dle čl. 61 obecného nařízení. V rámci ČR funkci certifikačního orgánu vykonává Platební a certifikační orgán (PCO), výkonem funkce PCO pro strukturální fondy a FS byl rozhodnutím ministra financí vydaném na základě usnesení vlády č. 198 ze dne 22. února 2006 pověřen odbor Národní fond MF. PCO nemá žádný zprostředkující subjekt.

PCO provádí dále zejména následující činnosti:

- a. spravuje prostředky, poskytnuté z rozpočtu EU na účtech zřízených u ČNB;
- b. účtuje o účetních případech za oblast prostředků PCO v rámci účetní jednotky MF;

- c. vede systém finančního výkaznictví pro prostředky PCO;
- d. vrací nevyužité prostředky EK;
- e. postupuje podle pravidel řídicí kontroly;
- f. reaguje na připomínky a doporučení EK;
- g. předkládá AO manuály postupů PCO a výkazy certifikovaných výdajů.

Finanční útvar Úřadu provádí zejména následující:

- zajišťuje převody prostředků příjemcům na financování projektů spolufinancovaných z rozpočtu EU z prostředků rozpočtu RR;
- provádí přesnou a úplnou evidenci převodů prostředků příjemcům z prostředků rozpočtu RR;
- sděluje ŘO požadované údaje o provedených převodech prostředků příjemcům dle své evidence (zejména údaje o příjemci, výši převedených prostředků, den platby příjemci);
- při provádění jednotlivých činností spojených s převody prostředků příjemcům postupuje v souladu s interními písemnými pracovními postupy (manuály) ;
- po schválení a podpisu ředitelem ÚRR, vystavuje a zasílá souhrnnou žádost vygenerovanou z MSC2007 na PCO a v kopii na MMR (odbor rozpočtu) ;
- předává MMR informace o čerpání státního rozpočtu a zdrojů ERDF;
- provádí kontrolu čerpání ve vazbě na zdroje kapitoly státního rozpočtu a ERDF.

5.16 Údaje z Měsíční monitorovací zprávy za únor 2011

Měsíční monitorovací zpráva o průběhu čerpání strukturálních fondů, Fondu soudržnosti a národních zdrojů, představuje hlavní výstup monitoringu realizace operačních programů v programovém období 2007 - 2013.

Vydávání MMZ je v gesci Národního orgánu pro koordinaci, který má ze své centrální koordinační role přístup k agregovaným informacím o realizaci strukturální pomoci EU v ČR. ROP Jihozápad je zaměřen na zlepšení dopravní dostupnosti obcí a měst regionu, rozvoj infrastruktury veřejné hromadné dopravy regionu, zvyšování kvality života obyvatel v oblastech vzdělávání, sociálních služeb a zdravotnické péče či využití kulturního dědictví k rozvoji cestovního ruchu. ROP Jihozápad je financován z ERDF.

Z územního hlediska jsou intervence ROP Jihozápad zaměřeny na celý region soudržnosti Jihozápad, tedy na Plzeňský a Jihočeský kraj.

Úlohu Řídícího orgánu zastává Regionální rada regionu soudržnosti Jihozápad se sídlem v Českých Budějovicích. Podrobnější informace jsou uvedeny na internetových stránkách www.rr-jihozapad.cz.

Tabulka 12 - Struktura ROP Jihozápad

Číslo prioritní osy / oblasti podpory	Název prioritní osy / oblasti podpory	Podíl na celkové alokaci v %
1	Dostupnost center	44,5
1.1	Modernizace regionální silniční sítě	30,7
1.2	Rozvoj infrastruktury pro veřejnou dopravu	0,9
1.3	Modernizace vozového parku veřejné dopravy	3,6
1.4	Rozvoj regionálních letišť	3,1
1.5	Rozvoj místních komunikací	6,2
2	Stabilizace a rozvoj měst a obcí	32,5
2.1	Integrované projekty rozvojových center	6,6
2.2	Rozvojové projekty spádových center	5,6
2.3	Revitalizace částí měst a obcí	3,4
2.4	Rozvoj infrastruktury základního, středního a vyššího odborného školství	5,3
2.5	Rozvoj infrastruktury pro sociální integraci	4,1
2.6	Rozvoj zdravotnické péče	7,5
3	Rozvoj cestovního ruchu	20,0
3.1	Rozvoj infrastruktury cestovního ruchu	13,6
3.2	Revitalizace památek a využití kulturního dědictví v rozvoji cestovního ruchu	5,2
3.3	Rozvoj služeb cestovního ruchu, marketingu a produktů cestovního ruchu	1,2
4	Technická pomoc	3,0
4.1	Podpora řídicích, implementačních a kontrolních úkolů řídicího orgánu	2,8
4.2	Podpora zvyšování absorpční kapacity regionu	0,2

Zdroj: Programový dokument ROP Jihozápad

5.16.1 Realizace ROP Jihozápad

Od počátku programového období bylo k 3. březnu 2011 podáno celkem 2 349 žádostí v hodnotě 46,7 mld. Kč (261,1 % z celkové alokace). S příjemci bylo dosud podepsáno 516 Smluv v celkové hodnotě 11,8 mld. Kč (66,0 % z celkové alokace). Ke stejnému datu bylo příjemcům na jejich účty proplaceno 5,5 mld. Kč (30,8 % z celkové alokace) a certifikovány byly výdaje ve výši 660,6 mil. Kč, uvedená hodnota tvoří 3,7 % z celkové alokace.

5.16.2 Podané žádosti

V průběhu měsíce února 2011 se počet podaných žádostí nezměnil. Objem požadovaných finančních prostředků k 3. březnu 2011 převyšuje celkovou alokaci na regionální operační program o 161,0 %, což je nejvyšší procento ve srovnání s ostatními regionálními operačními programy. V roce 2011 řídicí orgán plánuje vyhlásit další nové výzvy s celkovým objemem alokace téměř cca 447,4 mil. Kč.

5.16.3 Projekty s podepsanou Smlouvou o poskytnutí dotace

Ve srovnání s předchozím měsícem (leden 2011) byly podepsány Smlouvy se 103 příjemci. Objem schválené dotace za uplynulý měsíc vzrostl o 1,7 mld. Kč, tedy o 17,3 %. Za celý operační program bylo k 3. březnu 2011 schváleno celkem 516 projektů v hodnotě 11,8 mld. Kč. Jde o částku, která tvoří 66,0 % z celkové alokace operačního programu. V současné době rozdíl mezi celkovou alokací na operační program a výši schválené dotace tvoří v přepočtu 6,1 mld. Kč (34,0 % z celkové alokace operačního programu). Nejedná se však o volné disponibilní prostředky, protože dalších 176 žádostí v hodnotě 6,7 mld. Kč se nachází ve schvalovacím procesu.

5.16.4 Proplacené prostředky příjemcům

V objemu proplacených prostředků příjemcům nebyl zaznamenán meziměsíční nárůst. K 3. březnu 2011 bylo příjemcům proplaceno celkem 5,5 mld. Kč. Tato hodnota tvoří 30,8 % z celkové alokace na operační program, čímž se řídicí orgán umístil na pátém místě ve srovnání s ostatními regionálními operačními programy.

K 3. březnu 2011 bylo finančně ukončeno 262 projektů v hodnotě 5,1 mld. Kč (tj. 50,8 % z celkového počtu schválených projektů). Ve srovnání s minulým měsícem nedošlo k žádné změně v tomto stavu.

5.16.5 Certifikované výdaje předložené Evropské komisi

Certifikované výdaje předložené Evropské komisi dosahují výše 660,6 mil. Kč (3,7 % z celkové alokace). Tato hodnota se nezměnila od prosince roku 2009. Důvodem je

pozastavení procesu certifikace ze strany PCO na základě nahlášené nesrovnalosti týkající se hodnocení projektů vybraných výzev. Prostředky uvedené v souhrnných žádostech zaúčtovaných PCO jsou ve výši 5,5 mld. Kč, tj. 30,5 % z celkové alokace na operační program. Tato hodnota se ve srovnání s předchozím měsícem (leden 2011) také nezměnila.

6 Provedení analýzy vybraných území při využití jejich strategických dokumentů

Strategické dokumenty měst Nové Hradky a Borovany vycházejí z Strategie rozvoje mikroregionu „Sdružení růže“ pro období 2007 – 2010. Město Trhové Sviny nemá zpracován žádný plán rozvoje města, vychází zcela z jmenovaného dokumentu.

6.1 Strategie rozvoje mikroregionu Sdružení Růže

Strategie rozvoje mikroregionu Sdružení Růže byla zpracována s ohledem zejména na následující cíle:

- Strategie bude reflektovat potřeby území mikroregionu, tedy konkrétní potřeby členských obcí, členských organizací, podnikatelských a neziskových subjektů a dalších aktérů s působností na území mikroregionu.
- Strategie zohlední možnosti využití externích disponibilních zdrojů pro realizaci rozvojových projektů v řešeném území v následujících úrovních:
 1. národní zdroje (např. resortní programy),
 2. regionální zdroje (např. grantové programy Jihočeského kraje),
 3. zdroje EU (Operační programy evropské regionální politiky 2007-2013, Program rozvoje venkova České republiky 2007-2013).

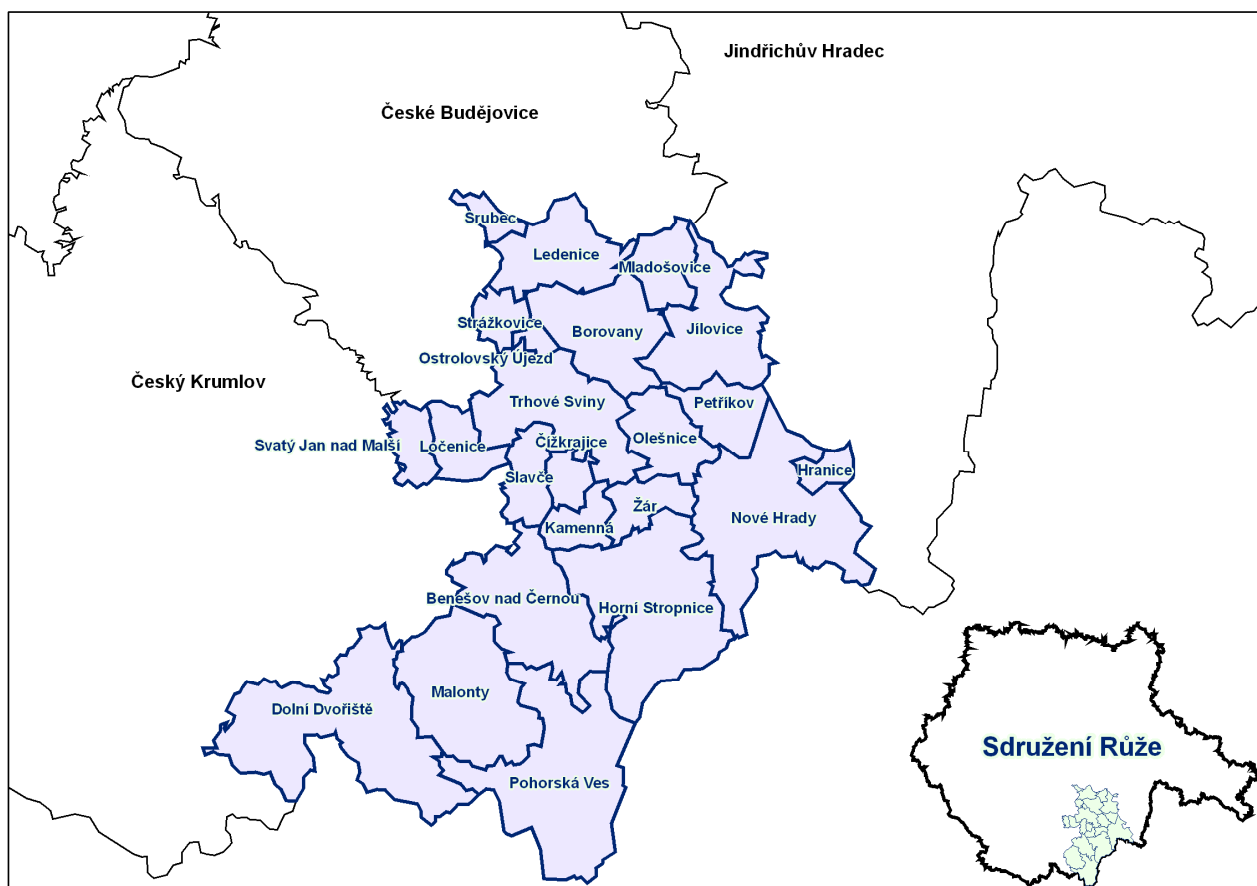
Strategie rozvoje definuje na základě dílčích potřeb území rozvojové priority mikroregionu, společnou vizi, opatření a aktivity, které je na území mikroregionu potřeba realizovat.

V obecné rovině bude strategická rozvojová studie sloužit jako pracovní materiál především s následujícími funkcemi:

- podpůrný dokument k budoucím žádostem o finanční podporu z fondů EU, z národních, regionálních, popř. místních podpůrných dotačních programů,
- podklad pro tvorbu navazujících strategií či jejich aktualizací (např. programy rozvoje jednotlivých měst či obcí nebo jiných materiálů strategické povahy),
- podklad pro případnou tvorbu vlastních grantových či jiných podpůrných programů určených pro rozvoj území mikroregionu.

6.2 Základní informace o mikroregionu

Sdružení Růže je „zájmovým sdružením obcí a právnických osob“ (vzniklým podle § 20 f - 20 j občanského zákoníku č.42/1992 Sb. a zákona 367/90 Sb.). Sdružení bylo založeno na ustavující schůzi konané v dne 13.4.1999 v Nových Hradech, kde byly rovněž přijaty stanovy Sdružení. Území Sdružení Růže je vymezeno správními územími všech 23 členských obcí.



Následující obrázek zobrazuje polohu mikroregionu Sdružení Růže v Jihočeském kraji.

Zdroj: Strategie rozvoje mikroregionu Růže

Tabulka 13 - Obce mikroregionu Sdružení Růže

Název obce	Počet obyvatel									
	Celkem	0 - 14			15 - 64			65 a více		
		Muži	Ženy	Celkem	Muži	Ženy	Celkem	Muži	Ženy	Celkem
Benešov nad Černou	1 446	112	103	215	458	614	1 072	67	92	159
Borovany	3 779	296	306	602	1 338	1 391	2 729	172	276	448
Čížkrajice	262	24	11	35	77	80	157	18	52	70
Dolní Dvořiště	1 231	131	103	234	451	437	888	41	68	109
Horní Stropnice	1 553	134	115	249	601	504	1 105	75	124	199
Hranice	231	21	16	37	92	66	158	9	27	36
Jílovce	905	55	60	115	338	291	629	65	96	161
Kamenná	282	25	28	53	105	96	201	11	17	28

Ledenice	2 229	192	154	346	792	784	1 576	124	183	307
Ločenice	610	53	38	91	228	208	436	33	50	83
Malonty	1 210	136	112	248	431	432	863	43	56	99
Mladošovice	268	20	17	37	108	74	182	17	32	49
Nové Hradý	2 582	222	193	415	941	908	1 849	119	199	318
Olešnice	739	59	54	113	272	225	497	51	78	129
Ostrolovský Újezd	136	11	9	20	54	42	96	5	15	20
Petříkov	280	26	18	44	102	93	195	19	22	41
Pohorská Ves	321	40	33	73	139	93	232	4	12	16
Slavče	537	48	35	83	217	178	395	23	36	59
Srubec	1 300	122	99	221	492	481	973	43	63	106
Strážkovice	361	35	26	61	130	135	265	13	22	35
Svatý Jan nad Malší	473	39	41	80	175	155	330	31	32	63
Trhové Sviny	4 728	366	328	694	1 758	1 654	3 412	265	357	622
Žár	323	26	25	51	135	107	242	9	21	30
Celkem	25 786	2 193	1 924	4 117	9 434	9 048	18 482	1 257	1 930	3 187
Celkem v %	100	8,5	7,4	15,9	36,6	35,1	71,7	4,9	7,5	12,4

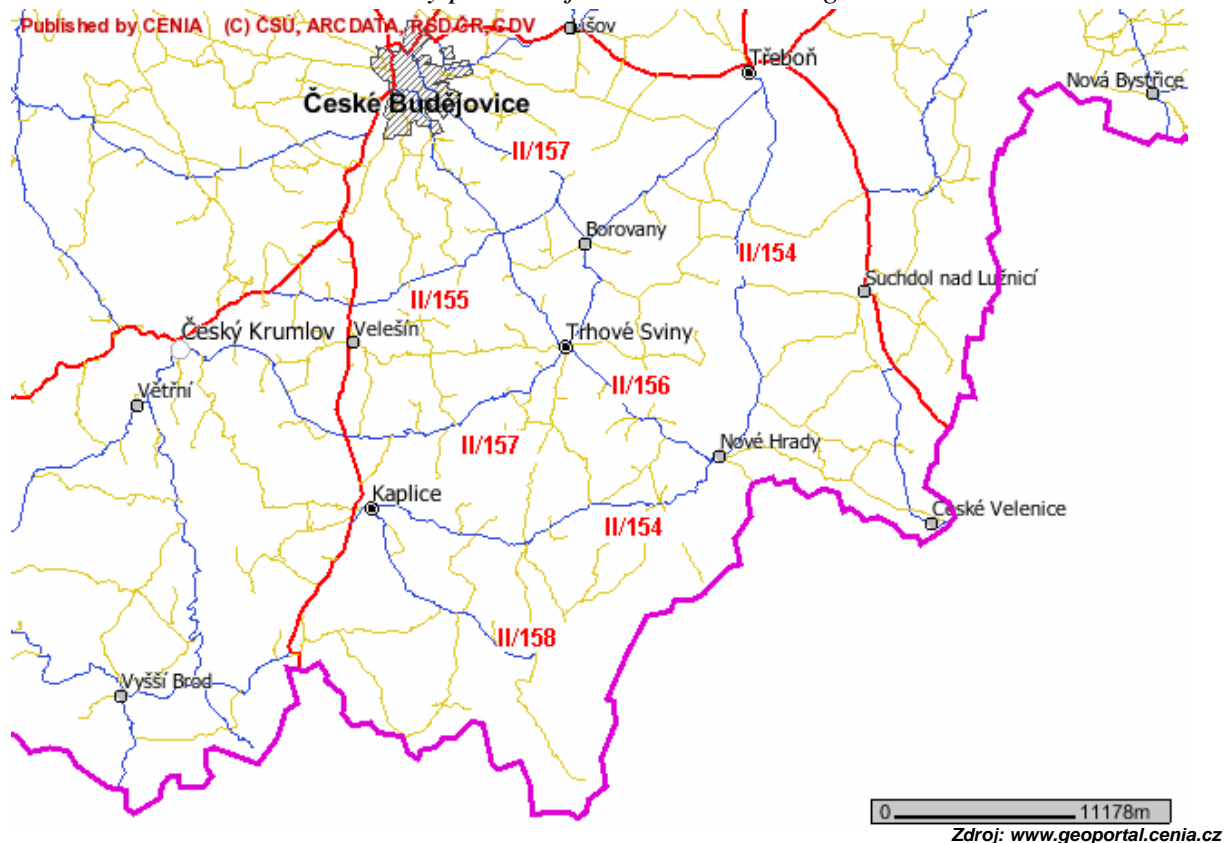
6.3 Pátevní síť komunikací

Dopravní skelet území mikroregionu tak stále vytváří především síť silnic II. a III. třídy. Největší význam z hlediska dopravního napojení regionu mají poměrně hodně vytížené komunikace II. třídy, které jsou v majetku Jihočeského kraje.

- **II/156** v trase České Budějovice – Staré Hodějovice – Nedabyle – Nová Ves – Strážkovice – Trhové Sviny – Žár – Nové Hradý;
- **II/157** v trase České Budějovice – Srubec – Ledence – Borovany – Trhové Sviny – Besednice – Kaplice nádraží;
- **II/154** v trase Kaplice – Benešov nad Černou – Horní Stropnice – Nové Hradý – Třeboň;
- **II/155** v trase Římov – Strážkovice – Borovany – Mladošovice – Třeboň;
- **II/158** v trase Kaplice – Malonty – Pohorská Ves.

Následující obrázek zobrazuje základní síť komunikací II. (modře včetně číselného označení) a III. třídy (okrovou barvou, bez číselného označení) mikroregionu Sdružení Růže.

Obrázek 2 Síť silnic II. a III. třídy procházející územím mikroregionu Sdružení Růže



Následující tabulka uvádí informace o vytíženosti silnic II. třídy, které procházejí územím mikroregionu Sdružení Růže. Poslední řádek tabulky pak dokladuje výsledky sčítání dopravy v roce 2005 na silnici I/3.

Tabulka 14 - Dopravní vytíženost silnic II. třídy v území mikroregionu Sdružení Růže

Silniční tah	Úsek	Intenzita dopravy (2005)
II/156	České Budějovice - Strážkovice	4 034
	Strážkovice – Trhové Sviny	4 034
	Trhové Sviny – Nové Hrady	2 482
II/157	Besednice – Trhové Sviny	844
	Trhové Sviny – Borovany	1 667
	Borovany - Ledenice	3 907
	Ledenice – Srubec	4 061
II/154	Kaplice – Benešov nad Černou	1 431
	Benešov nad Černou – Nové Hrady	622
	Nové Hrady - Třeboň	1 439
II/155	Římov – Strážkovice	1 822
	Strážkovice – Borovany	2 015
	Borovany – Třeboň	1 242
II/158	Kaplice – Malonty	1 517

Zdroj: Ministerstvo dopravy ČR, www.geoportal.cenia.cz

Z tabulky je patrné, že co do intenzity dopravy jsou nejvýznamnějšími tahy procházejícími mikroregionem silnice č. II/156 a č. II/157. Intenzita dopravy roste s blízkostí krajského města, naopak klesá s hustotou osídlení a blízkostí státní hranice.

Co se týče zatížení páteřních komunikací II. a III. třídy procházejících územím mikroregionu, je potřeba zmínit jejich vysoké zatížení kamionovou dopravou v některých částech území.

6.4 Rozvojová vize a cílové stavy pro její naplnění

Ze zpracované SWOT analýzy byla formulována vize rozvoje mikroregionu. Vize formuluje základní směr rozvoje území a popisuje stav, jehož by mělo být dosaženo. Jejím smyslem je určit zásadní orientaci regionu. Vyšla nejen ze znalosti místní situace, ale i z pochopení celoevropských, celosvětových i regionálních trendů a potřeb. Vize, jenž byla zformulována na základě konsensu komunity, je obecnou charakteristikou hlavních cílů a směrů řešení.

K jejímu dosažení a naplnění přispívají jednotlivé části strategické části (cíle, prioritní rozvojové osy, opatření a dílčí aktivity). Vize je zpracována pro období výhledu strategie, tedy pro období 2007-2013.

Cíle a opatření PO 1 Kvalitní podmínky pro život v mikroregionu

Cíl 1.1 Zajistit kvalitní podmínky pro bydlení v mikroregionu
Opatření 1.1.1 Vybavení území mikroregionu vhodnými pozemky a objekty pro bydlení
Opatření 1.1.2 Obnova, údržba a další rozvoj bytového a domovního fondu
Cíl 1.2 Zajistit kvalitní občanskou vybavenost území mikroregionu a posilovat sounáležitost obyvatel s územím mikroregionu
Opatření 1.2.1 Rozvoj a optimalizace sítě zdravotnických a sociálních služeb
Opatření 1.2.2 Rozvoj a optimalizace sítě vzdělávání včetně rozvoje celoživotního učení
Opatření 1.2.3 Rozvoj a zkvalitňování dalších služeb občanské vybavenosti v území mikroregionu
Opatření 1.2.4 Rozvoj vybavení a služeb pro trávení volného času, sportovní, kulturní, duchovní a společenské aktivity místních občanů i návštěvníků mikroregionu
Opatření 1.2.5 Podpora spolkového života v obcích a mikroregionu
Cíl 1.3 Zajistit ochranu a využívání zdejší cenné krajiny v souladu s principy udržitelného rozvoje a ochrany životního prostředí
Opatření 1.3.1 Podpora využívání obnovitelných zdrojů energie
Opatření 1.3.2 Zajištění ochrany přírodního dědictví a významných území, včetně vytváření společných struktur a podpora spolupráce vedoucí k zajištění ochrany přírodního prostředí a krajiny v mikroregionu
Cíl 1.4 Uchovat, chránit a vylepšovat venkovský ráz krajiny, dědictví a hodnoty venkova
Opatření 1.4.1 Obnova a další zlepšování venkovského vzhledu obcí, podpora regenerace urbanizované krajiny
Opatření 1.4.2 Ochrana, uchování a rozvoj kulturního, duchovního a historického dědictví venkova

Cíle a opatření PO 2 Rozvoj technické a dopravní infrastruktury

Cíl 2.1 Rozvíjet technickou infrastrukturu v mikroregionu
Opatření 2.1.1 Zlepšování vodohospodářské infrastruktury a snižování rizika povodní
Opatření 2.1.2 Zlepšování informační a komunikační infrastruktury v mikroregionu
Opatření 2.1.3 Rozvoj infrastruktury pro energetiku, nakládání s odpady a ekologicky šetrná řešení
Cíl 2.2 Rozvíjet a zkvalitňovat dopravní infrastrukturu a obslužnost území
Opatření 2.2.1 Zajištění kvalitní a bezpečné dopravní dostupnosti všech částí území mikroregionu
Opatření 2.2.2 Zajištění a rozvoj dopravní obslužnosti odpovídající potřebám území mikroregionu
Opatření 2.2.3 Rozvoj forem dopravy alternativních a komplementárních k silniční dopravě

Cíle a opatření PO 3 Rozvoj ekonomických aktivit

Cíl 3.1 Zajistit podmínky pro rozvoj podnikání v regionu
Opatření 3.1.1 Příprava ploch pro rozvoj podnikání, pozemkové úpravy v území a podpora činnosti malého a středního podnikání včetně rozvoje vzájemné spolupráce a kooperace
Opatření 3.1.2 Využití přirozeného potenciálu území pro rozvoj řemeslné výroby
Opatření 3.1.3 Využití nevyužitých a chátrajících budov a areálů v území
Opatření 3.1.4 Podpora inovačního podnikání, vědy a výzkumu v území
Opatření 3.1.5 Rozvoj lidských zdrojů pro zvýšení ekonomické výkonnosti
Cíl 3.2 Zajistit podmínky pro uchování a rozvoj podnikání spojeného s využitím krajiny
Opatření 3.2.1 Podpora činnosti a spolupráce zemědělských producentů v území
Opatření 3.2.2 Diverzifikace zemědělské činnosti a podpora mimoprodukčních funkcí zemědělství v mikroregionu
Cíl 3.3 Zajistit podmínky pro rozvoj cestovního ruchu
Opatření 3.3.1 Rozvoj a zkvalitňování ubytovacích a stravovacích kapacit a doprovodné turistické infrastruktury
Opatření 3.3.2 Rozvoj služeb a produktů cestovního ruchu odpovídajících tradicím a potenciálu území mikroregionu
Opatření 3.3.3 Vytváření podmínek včetně funkčních struktur pro koordinovaný rozvoj a propagaci cestovního ruchu v území

Cíle a opatření PO 4 Rozvoj spolupráce a vzájemného dialogu

Cíl 4.1 Rozvíjet spolupráci uvnitř mikroregionu a s okolními regiony
Opatření 4.1.1 Rozvoj a podpora činnosti společných struktur a organizací v rámci mikroregionu
Opatření 4.1.2 Rozvoj přeshraniční spolupráce
Cíl 4.2 Rozvíjet veřejný dialog s cílem zajistit koordinovaný rozvoj území v souladu s potřebami jeho obyvatel a zde působících subjektů
Opatření 4.2.1 Zvyšování informovanosti obyvatel území a zde působících subjektů a rozvíjení veřejného dialogu napříč územím mikroregionu

7 Město Borovany

7.1 Historie

Blízké okolí Borovan bylo hustě osídleno již v raném středověku, jak o tom svědčí rozsáhlá slovanská mohylová pohřebiště na Vápenickém kopci a u Ostrolovského Újezda.

Samotná ves je v písemných pramenech poprvé doložena již v roce 1186, kdy se zdejší obyvatelé jako svědci zúčastnili vyměřování hranic majetku pro klášter z dolnorakouského Zwettlu. Koncem 13. století se Borovany nacházely v držení jedné větve rodu Vítkovců, z níž jmenovitě známe k roku 1291 Voka z Borovan. Po roce 1327 patřila ves Vilémovi z Landštejna a od jeho syna Vítka ji roku 1359 koupili bratři Petr, Jošt, Oldřich a Jan z Rožmberka a připojili na nějaký čas k novohradskému panství.

Od konce 14. století Borovany vystřídaly několik drobných šlechtických držitelů, mezi nimiž vynikl českobudějovický měšťan Petr z Lindy, který zde roku 1455 založil augustiniánský klášter a odkázal mu svůj majetek. Klášter pak setrval pod rožmberskou ochranou, ale špatné hospodaření probošta Matěje Kozky z Rynárce přimělo Viléma z Rožmberka v roce 1564 k zrušení kláštera. Statku se ujali Rožmberkové, kteří sem dosazovali své správce a někdy před rokem 1578 povýšily Borovany na městys. V této době získalo městečko rovněž vlastní znak.

Po vymření rodu pětileté růže v roce 1611 zdělili jeho panství Švamberkové, ale jen na krátkých devět let. Za účast ve stavovském povstání jim byl majetek zkonfiskován a Borovany s okolními vesnicemi připadly nejprve císaři a později zdejšímu klášteru, obnovenému v roce 1630. Císař Ferdinand II. také městečku potvrdil některá starší privilegia a udělil nová. Řád augustiniánů odešel z Borovan definitivně po provedení josefínských církevních reforem a zrušení zdejšího kláštera roku 1785. Borovanský statek získal od správy náboženského fondu kníže Jan Schwarzenberg. Po zániku vrchnostenského zřízení se Borovany v roce 1850 staly samostatnou obcí s příslušností k trhosvinskému soudnímu okresu a českobudějovickému politickému okresu. Zřízení železnice roku 1869 napomohlo rozvoji městečka a umožnilo zároveň intenzivní těžbu křemeliny, jejíž počátky spadají do prvních let 20. století.

Po vzniku první republiky převzala dobývání a zpracování křemeliny akciová společnost Calofrig. Pod stejným názvem působí tento zdejší nejvýznamnější podnik dodnes. V roce 1973 obdržely Borovany statut města.

Části obce: Borovany, Hluboká u Borovan, Vrcov, Dvorec, Třebeč, Radostice, Trocnov
Obyvatelstvo : 3474 obyvatel

7.2 Principy rozvoje města a vymezení strategických oblastí

Pro tvorbu strategie rozvoje města Borovan byly navrženy následující principy:

1. princip trvale udržitelného rozvoje - (soulad ekonomiky, životního prostředí a sociálních potřeb)
2. princip občanské společnosti (zapojování veřejnosti s cílem dosahování možného konsenzu při přípravě projektů a přijímání opatření)
3. princip souladu strategie rozvoje obce se strategií nadřazených celků

Vymezení strategických oblastí, ve kterých jsou strategické cíle dále rozpracovávány, se z praktických důvodů kryje s obsahem práce odborných komisí města. Takovéto vymezení by mělo být zárukou následného dalšího rozpracovávání úkolů a cílů a včasné aktualizace akčního plánu pro aktuální období.

1. INFRASTRUKTURA

Okruh zahrnuje problematiku územního plánování, dopravy, vodohospodářské infrastruktury, zásobování energiemi, bydlení a občanské vybavenosti a podpory podnikatelské činnosti

2. ŽIVOTNÍ PROSTŘEDÍ

Okruh zahrnuje problematiku péče o životní prostředí v sídlech i ve volné krajině, environmentální výchovy a osvěty, technické ochrany životního prostředí a vlivu lidských aktivit na kvalitu životního prostředí v obci i mimo ni

3. SOCIÁLNÍ OBLAST, ZDRAVOTNICTVÍ A VZDĚLÁVÁNÍ

Okruh zahrnuje problematiku zdravotní péče a sociálních služeb, vzdělávání a výchovy a rozvoje občanské společnosti

4. KULTURA, VOLNÝ ČAS A CESTOVNÍ RUCH

Okruh zahrnuje problematiku vnějších vztahů, cestovního ruchu, kulturního a společenského života, volnočasových aktivit a sportu

7.2.1 Infrastruktura včetně SWOT analýzy

silné stránky	slabé stránky
<p>odpadní vody uspokojivě řešeny dobrá kulturní a sportovní infrastruktura územní kapacita pro rozvoj bydlení a podnikání udržovaná dopravní infrastruktura dobrá sociální infrastruktura (DPS, MŠ, ZŠ) slušná občanská vybavenost</p>	<p>zastaralý územní plán, špatný stav zámku dopravní zátěž náměstí, nedostatečná dopravní obslužnost umístění ZOD, chybí koupaliště stav obecních cest a chodníků nedostatečná podpora podnikatelů nedostatečná telekomunikační infrastruktura nezajištěná bezpečnost (doprava, úrazy) bezbariérový přístup budov čistota města (koše, pískoviště, psí exkrementy) nízká nabídka zkrácených úvazků chybí hřiště pro mládež, málo hřišť pro děti</p>
příležitosti	ohrožení
<p>dobré vodní zdroje zájem o bydlení v Borovanech kvalitní dopravní spojení do vnitrozemí železnice v obci (elektrifikovaná) spolupráce v rámci MR</p>	<p>zhoršující se stav silnic do ČB dotace na dopravní obslužnost klesají nekoordinace bus x vlak novela stavebního zákona konkurující příliš dobré napojení Lišova a Třeboně</p>

Záměry:

- 1.A Územní rozvoj Borovan
- 1.B Optimalizace dopravy a dopravní infrastruktury
- 1.C Rozvoj technické a vodohospodářské infrastruktury
- 1.D Optimalizace zásobování energiemi
- 1.E Oživení centra města (sídel)
- 1.F Rozvoj bytové výstavby
- 1.G Podpora podnikání
- 1.H Rozvoj občanské vybavenosti
- 1.I. Posílení informační infrastruktury města

7.2.2 Životní prostředí včetně SWOT analýzy

S	W
<p>vhodná poloha sídel v zachovalé krajině dobrá infrastruktura v Borovanech pro ŽP (kanalizace, plyn, voda, topení) biologická hodnota stávající zeleně v Borovanech dobré dopravní spojení z Borovan</p>	<p>nedostatečný systém údržby veřejné zeleně a „květin“, veřejná prostranství neprostopuná a ekologicky nestabilní krajina chybí koncepce rozvoje území příliš intenzivní rybníkářství a lesní hosp.</p>

hromadnou dopravou sběrový dvůr a skládka zpracované plány ÚSES není obchvat města	nedostatečný systém nakládání s odpady, provoz skládky chybí čištění odpadních vod v osadách negativní vliv narůstající dopravy hluk a světelný smog, psí výkaly malé využívání obnovitelných zdrojů nedostatečná environmentální výchova osvěta pumpa na náměstí velkodůl jeden zdroj vody, plýtvání vodou
O	T
schopnost využití finanční podpory od státu a EU kvalitně zpracovaný a veřejně prodiskutovaný územní plán města legislativa EU využití odborníků k ochraně ŽP přeshraniční spolupráce a v rámci MR* oblast ŽP je prioritou vedení města	nepříznivá politika vedení JČ kraje nárůst individuální dopravy, úbytek hromadné globální klimatická změna tlak na výstavbu a rekreaci v krajině tlak na kácení vzrostlých stromů malá podpora ekologické výchově

Záměry:

- 2.A Posilování ekostabilizační a estetické funkce krajiny
- 2.B Zkvalitnění životního prostředí v sídlech
- 2.C Zabezpečení technické ochrany životního prostředí
- 2.D Environmentální výchova
- 2.E Podpora rekreační funkce krajiny
- 2.F. Rozvoj komunikace a spolupráce různých sektorů společnosti

7.2.3 Sociální oblast, zdravotnictví a vzdělávání včetně SWOT analýzy

S	W
školy : v místě, kvalitní zařízení a vybavení, přístupné dětem i veřejnosti, včetně prázdnin (tábory) dostupné SŠ, VŠ široká nabídka spolkového života a spolk. prostor existence DPS, Borůvka široké spektrum zdravotních služeb knihovna v obci i osadách	chybí sociální služba - dohled nad dosp. osobou a rekonvalescence dětí chybí levné malometrážní byty nízká spolupráce a komunikace rodičů se školami nedostatečná komunikace subjektů chybí dětská organizace sociální napětí (paneláky, mezigenerační) protidrogová prevence neposkytují se speciální zdravotnické služby
O	T
· dotace (různé) legislativa (příznivá) lepší využívání stávajících prostor Borůvka - rozšíření péče na seniory	· překročená kapacita MŠ zákon o sociálních službách (nepříznivý) DPS supluje nedostatek malometrážních bytů oslabování komunity (vazeb)

Dílčí opatření:

- 3.A. Rozvoj zdravotní péče a zdravého životního stylu
- 3.B. Rozvoj systému sociální péče
- 3.C. Zajištění bezpečnosti obyvatelstva
- 3.D. Optimalizace systému vzdělávání
- 3.F. Rozvoj podmínek pro volnočasové aktivity jako prevence sociopatologických jevů

7.2.4 Kultura, volný čas a cestovní ruch včetně SWOT analýzy

S	W
sportovní vybavení města bohatá klubová a spolková, mimoškolní činnost zřízení IC a pracovníka pro kulturu dostatek venkovních i vnitřních prostor pro akce	chybí prostor pro neorganizovanou mládež nepřístupné hřiště pro neorganizované škola není přístupna veřejnosti málo kultury pro střední proud a seniory malá návštěvnost akcí chybí klubovna pro maminky s dětmi, mládež, spolky v osadách chybí vybavení dětských hřišť chybí aktivity pro celé rodiny malá aktivita lidí a aktivizace dětí (ve škole)
O	T
vytvořit nabídku i pro návštěvníky z jiných oblastí	nepodaří se využít vzniklé klubové prostory

Dílčí opatření

- 4.A. Rozvoj spolupráce informačních a kulturních center v širším regionu
- 4.B. Vytváření podmínek pro rozvoj cestovního ruchu
- 4.C. Vytváření podmínek pro rozvoj kreativity všech skupin obyvatel
- 4.D. Rozvoj nabídky pro volný čas
- 4.E. Tradice

7.3 Město Borovany – Podpořený projekt

Název projektu	Revitalizace zámku v Borovanech pro podporu cestovního ruchu
Žadatel	Město Borovany
Celkové výdaje projektu	35 777 585,20 Kč
Výše podpory z ROP JZ	24 311 477,15 Kč
Termín realizace	01.01.2008 - 30.06.2010



Obsahem projektu byla rekonstrukce zámku v Borovanech, resp. jeho východního křídla včetně spojovací střední části hlavní budovy za účelem záchrany této nemovité kulturní památky pro podporu rozvoje cestovního ruchu.

Rekonstruované prostory jsou připraveny pro:

- zřízení zámecké expozice, která bude následně vybudována ve spolupráci s

Národním památkovým ústavem

- zřízení turistického informačního centra, které poskytuje informace o městu a jeho okolí a zároveň zajišťuje obsluhu expozice

Předmětem tohoto projektu byl s ohledem na náročnost prací pouze vlastní

rekonstrukce památky, vlastní zřízení expozice a vybavení informačního centra bylo řešeno v navazujícím projektu.

Rekonstruovány byly dále tyto prostory:

- společenský a kulturní sál
- obslužné prostory
- část zámeckého dvora.

Součástí projektu bylo dále vybavení městské knihovny, která je umístěna v již rekonstruovaném západním křídle a vytvořila první prvek znovuoživení památky.

7.4 Město Borovany – údaje ze závěrečného účtu za rok 2009

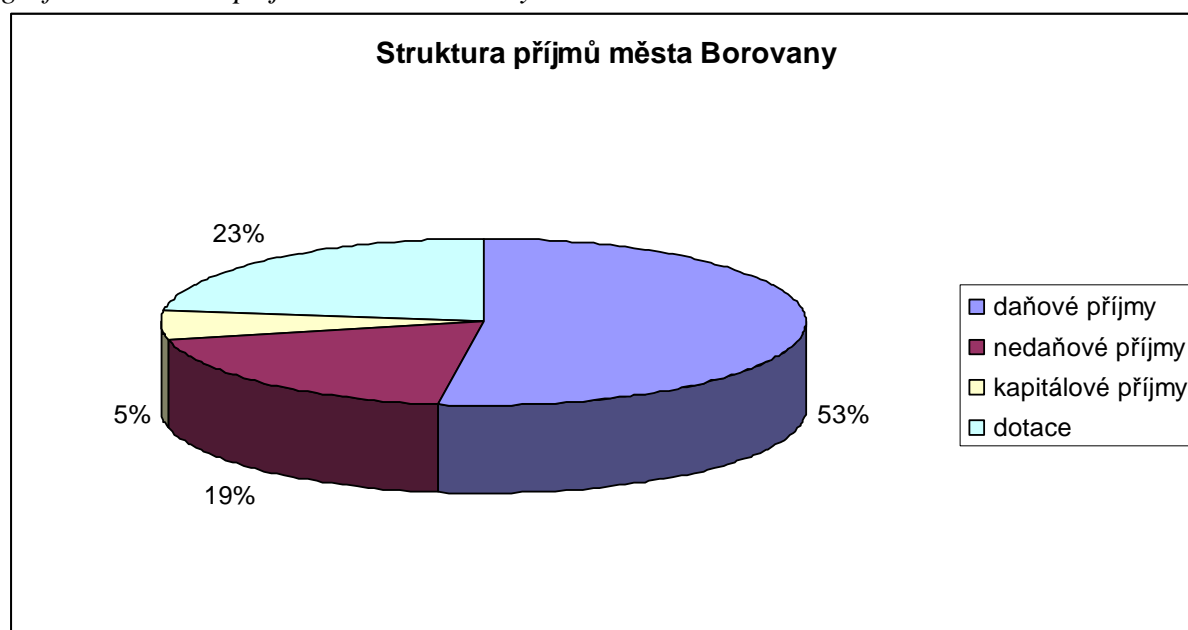
Tabulka 15 – Příjmy a výdaje města Borovany za rok 2009

Příjmy	82108 tis.Kč
Výdaje	76947 tis.Kč

Tabulka 16 - Členění příjmů města Borovany

Příjmy (v tis.Kč)	82108
daňové příjmy	42969
nedaňové příjmy	15835
kapitálové příjmy	4512
dotace	18792

graf 4 - Struktura příjmů města Borovany



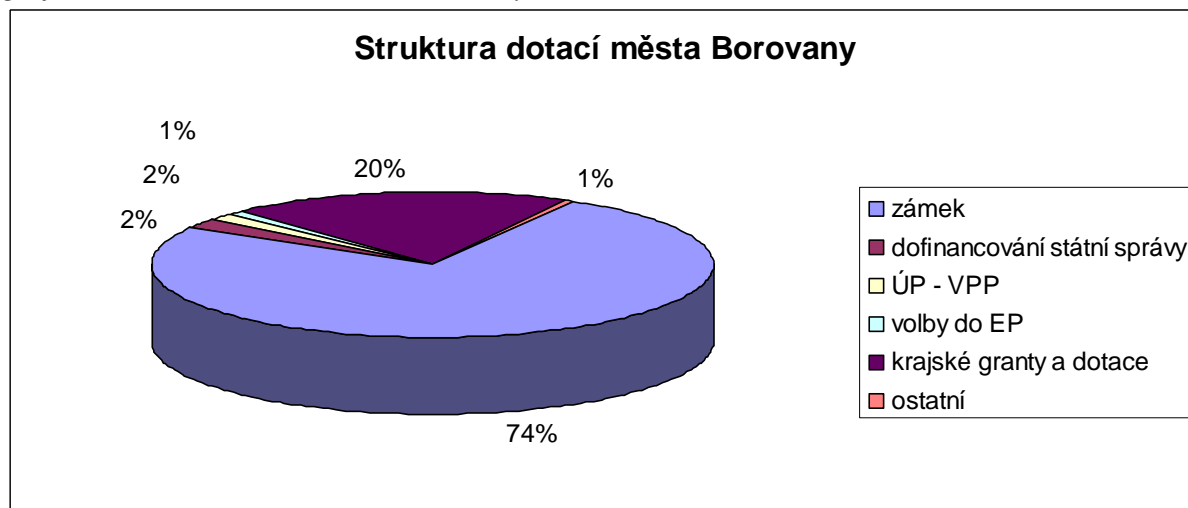
Z tabulky č. 17 i z grafu č.4 vyplývá, že dotace jsou významnou částí rozpočtu města Borovany. Tvoří téměř ¼ rozpočtu.

V další tabulce jsou uvedeny jednotlivé částky dotací:

Tabulka 17 - Struktura dotací města Borovany v tisících Kč

Dotace celkem (částky v tis.Kč)	18677
Zámek – dotace z ROP Jihozápad	14100
dofinancování státní správy	409
ÚP - VPP	322
volby do EP	146
krajské granty a dotace	3700
ostatní	115

graf 5 - Struktura dotací města Borovany



Z grafu č.5 je zřejmé, že dotace z ROP Jihozápad ve výši 14,1 mil. Kč tvořila $\frac{3}{4}$ z celkové částky všech dotací poskytnutých městu Borovany za rok 2009.

8 Město Nové Hrady

8.1 Historie

Nové Hrady vznikly jako osada na vitorazské stezce v sousedství strážního hradu z 13. století. Poprvé se připomínají roku 1279 jako majetek Ojře ze Svin a Nového hradu, příslušníka rozvětveného rodu Vítkovců.

Již v roce 1284 byly Nové Hrady městem. Zdejší hrad udělil král Jan Lucemburský roku 1341 v manství Vilémovi z Landštejna, roku 1359 jej na příštích 252 let získali Rožmberkové. Nové Hrady utrpěly několikrát rozsáhlé škody vypálením – v roce 1425 husity pod vedením hejtmána Jana Hvězdy z Vicemilic, 1467 vojsky Zdeňka ze Štenberka a naposledy císařským generálem Dampierrem v roce 1619. Velkou část města zničil také požár z roku 1776.

Rozkvětu Nových Hradů pomohlo právo vařit pivo, konat trhy a užívat vlastní pečeť, které jim roku 1488 udělil král Vladislav II. Jagellonský. Další éra v dějinách hradu a města začíná rokem 1620, kdy Nové Hrady získal (stejně jako Horní Stropnici) generál Karel Bonaventura Buquoy de Longueval od císaře jako náhradu za dlužnou částku. S hraběcí rodinou Buquoyů jsou spjata následující tři století.

V letech 1850 – 1945 byly Nové Hrady sídlem samostatného okresu, důležité pro jejich rozvoj se stalo zřízení železnice, která v roce 1869 spojila rakouský Gmünd s Českými Budějovicemi a Plzní a později byla prodloužena do Vídně. Po vzniku Československa roku 1918 odmítala část zdejších německých obyvatel připojení města k novému státu, a jejich revolta byla proto vojensky potlačena. Mezi lety 1938 – 1945 příslušely Nové Hrady jako součást Sudet k Hitlerově „Třetí říši“. Po druhé světové válce došlo ke konfiskaci buquoyského velkostatku, odsunu místních Němců a následnému dosídlování oblasti lidmi z českého vnitrozemí, rumunskými či maďarskými Slováky.

Město se může pochlubit několika významnými rodáky, mezi které patří univerzitní profesori MUDr. Jan Oppolzer (1808-1871) a MUDr. Alois Kreidl (1864-1928), profesor filozofie na pražské univerzitě Daniel Schurer (1664-1711) či basista a operní režisér Robert Polák (1866-1926).

Části obce: Byňov, Štiptoň, Údolí, Vyšné, Obora, Nakolice

Obyvatelstvo: 2 671 obyvatel

8.2 Priority 1997 – stav řešení v roce 2000

- a) Plynofikace – 60 % území obce je plynofikováno. Letos probíhá II. fáze. Plynofikace financována z 53 % obecními penězi, 47 % celkové sumy poskytl Státní fond ŽP. Ukončení se plánuje v letošním roce. Plánuje se protažení i do osad Byňov a Jakule.
- b) Otevření hraničního přechodu – stálo obec 4 mil Kč (vlastní zdroje) + 18 mil Kč, které získala od OkÚ. Přechod slouží pouze k odbavení osobních automobilů a bude významný především v letní sezóně. Vytíženost hraničního přechodu osobními automobily se nyní pohybuje kolem 500 automobilů za týden.
- c) Vodovod osada Byňov – dokončen koncem roku 1998. V osadě žije asi 300 lidí. Vodovod se dělal nový.
- d) Rekonstrukce náměstí – problémem je objekt Rezidence (Panské sídlo), který se nachází naproti radnici. Je majetkem obce ale ve špatném stavu. Obec provedla nejnútnejší úpravy – byla zrekonstruována střecha. Na zbývající rekonstrukci chybí peníze.
- e) Výstavba koupaliště – zatím se neprovádí, je snaha vyčlenit pro koupání některé rybníky v okolí.

8.3 Analýza SWOT

Silné stránky:

- velmi výhodná poloha obce u hranic
- poměrně vysoká koncentrace historických památek
- velmi kvalitní zdroje pitné vody
- dobrá dopravní obslužnost, i o víkendech
- kvalitní televizní signál
- dobré pokrytí signálem Eurotel a Radiomobil, špatné pokrytí pouze v Byňově a Jakuli
- digitální telefonní ústředna

Slabé stránky:

- vyšší nezaměstnanost 6-7% , nedostatek pracovních příležitostí pro ženy
- ve městě neexistuje vhodná restaurace či hotel na západoevropské úrovni
- špatná kvalita komunikací, není do nich dlouhodobě investováno
- chybí rychlé občerstvení
- ani v jedné prodejně neexistuje bezbariérový přístup

Příležitosti:

- vybudovat z tohoto „zapomenutého kraje“ vyhledávané idylické místo odpočinku a turistiky
- využít zájmu Akademie věd ČR a JČU o tuto oblast, snažit se prostřednictvím univerzity zviditelnit kraj ve světě a využít přílivu mladých (studentů), ale i starších (vysokoškolských pedagogů), vzdělaných lidí, včetně cizinců, kteří tu budou působit na případných stážích či studijních pobytech

Ohrožení:

- zabránit tomu, aby se oblast stala, díky své blízké poloze u hranic, místem s levnou pracovní silou pro rakouské, ale i jiné podnikatele (výstavba podniků znečišťujících životní prostředí)
- zabránit tomu, aby se Nové Hrady díky novému hraničnímu přechodu začaly hemžit nočními podniky a lehkými ženami

Město je součástí Jihočeské centrály cestovního ruchu, má svoji webovou stránku na internetu. Městu patří lesy a vlastní poměrně rozsáhlý bytový fond – zhruba 300 bytů, dále pak vlastní rezidenci (bývalé šlechtické sídlo). Do jeho vlastnictví spadá také veškerý vodohospodářský majetek.

Největším problémem je zřejmě objekt rezidence na náměstí. Existuje představa zřídit z objektu velmi kvalitní hotel. Finanční prostředky, které město dostává od Min. kultury se každoročně snižují a ani zdaleka nemohou pokrývat náklady na rekonstrukci (letos obec získala v rámci Programu regenerace 380 000 Kč). Podle odhadu by na zrekonstruování objektu bylo potřeba něco kolem 70 mil Kč. Pokud by se měl zřídit hotel, bylo by potřeba dalších 30 milionů Kč.

Další představou o rozvoji cestovního ruchu, která je společná většině obcí Sdružení Růže, je realizace cyklotras s případnou návazností na stezky na rakouské straně.

Důležitou prioritou zůstává rekonstrukce komunikací severovýchodním a severozápadním směrem. Zde je patrná snaha o propojení nového hraničního přechodu s Českými Budějovicemi.

Příznivým signálem, co se týče využití památek, je zájem Akademie věd ČR a Jihočeské univerzity o objekt zámku s úmyslem zřídit zde výzkumné a vzdělávací centrum. To samo o sobě přinese příliv osob do regionu, i vzhledem ke kontaktům univerzity se zahraničními subjekty – s univerzitami v Řezně a v Mnichově a s Weitzmannovým institutem v Izraeli.

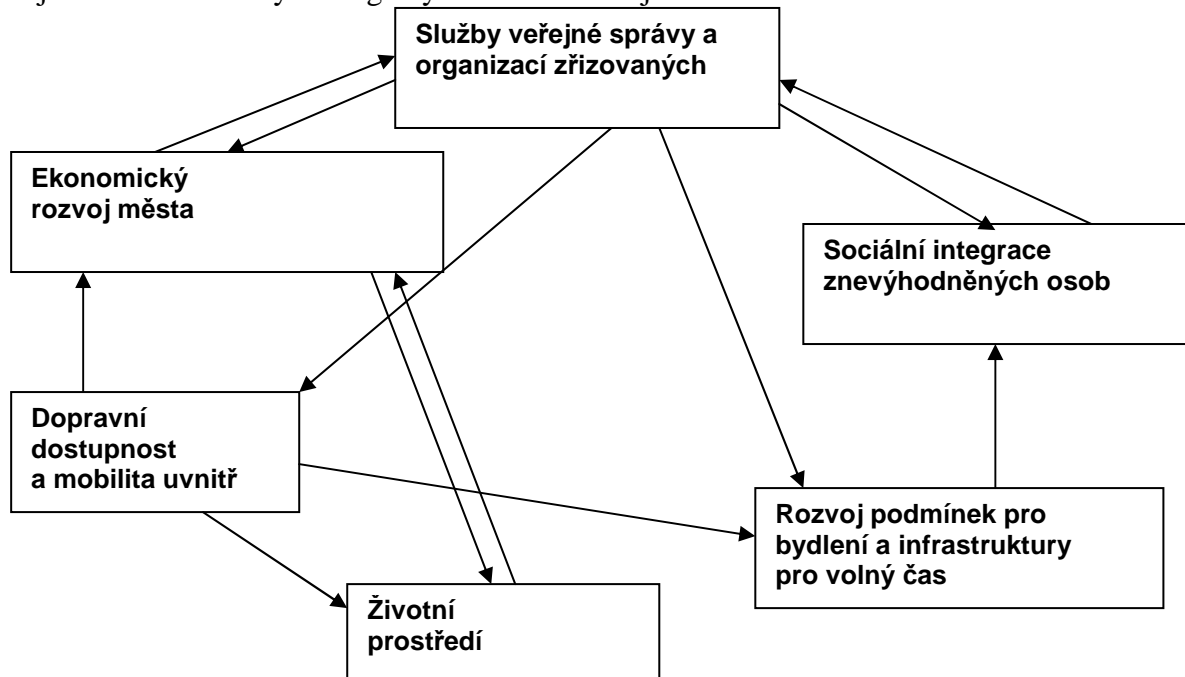
8.3.1 Principy rozvoje města a strategické cíle

Souhrnné strategické cíle rozvoje města Nové Hrady vycházejí z vize rozvoje města a priorit mikroregionu Sdružení Růže, jehož součástí Nové Hrady jsou. Tyto cíle jsou následně rozpracovány v dílčích oblastech rozvoje města.

Tyto oblasti byly definovány ve Strategickém plánu města Nové Hrady, které zpracovala firma Rosa v roce 2009.

Strategická oblast	Popis
1. Ekonomický rozvoj města	Ekonomický rozvoj města se dotýká na jedné straně hospodaření města Nové Hradky jako základní správní jednotky (hospodaření s majetkem a rozpočtem města), zahrnuje však i ekonomické prostředí ve správním území. Spadá sem tedy nabídka pracovních míst, podmínky pro podnikání, zaměstnanost, hladina příjmů, ale i místní zdroje – lidské, přírodní, materiální, kulturní, aj. Ekonomický rozvoj města ovlivňuje i dostupnost zaměstnání a v případě turisticky atraktivních Nových Hradů také rozvoj cestovního ruchu – nabídka služeb pro ČR, koordinace CR, marketing apod.
2. Sociální integrace soc. Znevýhodněných osob	Oblast sociální integrace zahrnuje adekvátní nabídku a dostupnost služeb pro sociálně znevýhodněné skupiny obyvatel. Těmito skupinami jsou tradičně zdravotně hendikepovaní, senioři, drogově závislí, bezdomovci, menšiny i lidé ohrožení sociální exkluzí (mládež, matky na mateřské dovolené apod.). Příčinou sociálního znevýhodnění v periferních oblastech (exkluze) je také vzdálenost řešeného území od přirozených center zaměstnanosti i vzdělávání.
3. Životní prostředí	Oblast životního prostředí zahrnuje jak různé ekologické zátěže v území, které ovlivňují kvalitu života obyvatel obce a mohou mít dopad na jejich zdraví, tak také limity životního prostředí, které determinují rozvojové možnosti města. Do oblasti životního prostředí zahrnujeme i dostupnost a kvalitu pitné vody, vodu v krajině (toky, záplavy, retence), kvalitu ovzduší, ale také hluk. Životní prostředí vytváří také rámec pro odpočinek místních obyvatel a může být i předmětem zájmu návštěvníků města.
4. Rozvoj podmínek pro bydlení vč. infrastruktury pro volný čas	Tato oblast v sobě zahrnuje možnosti bydlení ve městě i osadách, které jsou do značné míry determinovány možnostmi i limity technické infrastruktury, dále bezpečnost ve městě i podmínky pro trávení volného času v místě bydliště
5. Dopravní dostupnost a mobilita uvnitř města	Tato oblast v sobě zahrnuje dopravní infrastrukturu pro všechny druhy dopravy (pěší, cyklistickou, individuální automobilovou i veřejnou). Zahrnuje v sobě také bezpečnost silniční dopravy a dostupnost větších center. Vedle dopravní infrastruktury hodnotí dostupnost hromadnou dopravou i doprovodná dopravní zařízení.
6. Služby veřejné správy a organizací zřizovaných	Oblast zahrnuje služby Městského úřadu Nové Hradky a také organizace zřizované a spravované obcí - tedy mateřskou školu a základní školu, Technické služby, a.s., Služby Města Nové Hradky, s.r.o., Domov s pečovatelskou službou pro seniory.

Vzájemné hlavní vazby strategických oblastí rozvoje města



8.3.2 Přehled opatření v jednotlivých oblastech života obce a navržené aktivity k naplnění cílů uvedených opatření

A. Oblast ekonomického rozvoje města

A.1. Podmínky pro stabilní rozvoj města

- A.1.1. Dopracování planu KPU a jejich dílčí realizace
- A.1.2. Revize výše daní a poplatků ve správě města
- A.1.3. Revize výše nájemného z pronájmu majetku města
- A.1.4. Další zpracování dřevní hmoty z obecních lesů (palivové dřevo, pelety)

A.2. Posílení místní ekonomiky a zaměstnanosti

- A.2.1. Propagace nabídky místních podnikatelů (tištěný katalog, web)
- A.2.2. Rozšíření služeb pro seniory (Dům klidného stáří)
- A.2.3. Zpracování biomasy pro energetické využití v domácnostech i menších provozech
- A.2.4. Podpora AUC ve vytváření nových pracovních míst a zakládání firem

A.3. Podpora cestovního ruchu jako zdroje zaměstnanosti a příjmů

- A.3.1. Rekonstrukce cyklostezek včetně vhodného mobiliáře
- A.3.2. Zavedení systému certifikace pro místní poskytovatele služeb (ubytovatele)
- A.3.3. Propagace nabídky a služeb prostřednictvím IC(veletrhy, propagační materiály)
- A.3.4. Rozvoj destinačního managementu Novohradsko

B. Oblast sociální integrace

B.1. Dostupnost zdravotní péče

- B.1.1. Podpora modernizace zdravotního střediska
- B.1.2. Zajištění hromadné dopravy seniorů k lékařům specialistům

B.2. Péče o sociálně znevýhodněné skupiny

B.2.1. Vybudování bezbariérového přístupu veřejných budov v majetku města a veřejných komunikací

B.2.2. Modernizace vybavení DPS

B.2.3. Zapojení do regionálního systému poskytování sociálních služeb (aktivity dle platného KPSS)

B.3. Bezpečná a solidární komunita

B.3.1. Vybudování resp. rozšíření klubových prostor pro mládež

B.3.2. Vybudování skate parku

B.3.3. Instalace kamerového systému na exponovaná místa ve městě

B.3.4. Podpora svépomocných neformálních systémů (klub maminek apod.)

B.4. Podmínky pro snazší návrat/přístup na trh práce

B.4.1. Vzdělávání pro lepší zaměstnatelnost (možno s využitím místní školy)

B.4.2. Zřízení mikrojeslí (např. při AUC Nove Hrady)

C. Oblast životního prostředí

C.1. Technická ochrana ŽP v oblasti péče o kvalitu ovzduší

C.1.1. Výstavba skupinových výtopen na biomasu v bytových domech aj.

C.1.2. Podpora individuální směny kotlů

C.1.3. Zateplení pláště obecních budov

C.1.4. Rekonstrukce veřejného osvětlení (úsporného)

C.1.5. Podpora energeticky úsporných opatření u rodinných a bytových domů (např. prostřednictvím Fondu rozvoje)

C.2. Technická ochrana ŽP v oblasti nakládání s vodami

C.2.1. Vymezení ochranného pásma vodního zdroje pro Nove Hrady

C.2.2. Vybudování ČOV a kanalizaci v Byňově

C.2.3. Vybudování vodovod a kanalizaci v Údolí

C.2.4. Obnova vodohospodářské infrastruktury dle plánu obnovy

C.2.5. Realizace protipovodňových opatření v Nakolicích a Byňově

C.3. Technická ochrana ŽP v oblasti nakládání s odpady

C.3.1. Zavedení systému na separaci a zpracování bio odpadu

C.3.2. Osvětová činnost v oblasti nakládání s odpady

C.3.3. Zavedení represivních opatření (k nepovolenému nakládání s odpady)

C.3.4. Rekultivace skládky

C.3.5. Sanace ekologických zátěží

C.4. Životní prostředí jako předpoklad kvality života ve městě a pro cestovní ruch

C.4.1. Eliminace prašnosti z dopravy výsadbou asanační zeleně, zvýšenou očištěnou a zpevněnými povrchy exponovaných komunikací

C.4.2. Obnova veřejných prostranství, rekonstrukce zeleně

C.4.3. Omezení pohybu čtyřkolek ve volném terénu (represe, osvěta, technická řešení)

C.5. Ochrana přírody a krajiny

C.5.1. Revitalizace řeky Stropnice

- C.5.2. Vytvořit detašované pracoviště Správy CHKO Blansky les v Nových Hradech
- C.5.3. Obnova drobných sakrálních staveb v krajině

D. Oblast rozvoje podmínek pro bydlení Strategické záměry Opatření

D.1. Podmínky pro bydlení různého typu

- D.1.1. Vykup pozemků do vlastnictví města za účelem bytové výstavby
- D.1.2. Zainvestování pozemků pro výstavbu rodinných domů
- D.1.3. Výstavba bytových domů
- D.1.4. Využití půdních prostor pro stálé i přechodné bydlení

D.2. Podmínky pro trávení volného času

- D.2.1. Vybudování sportovního a bowlingového centra
- D.2.2. Výstavba koupaliště
- D.2.3. Modernizace vybavení Českého domu
- D.2.4. Podpora veřejně prospěšné činnosti spolků (granty města)
- D.2.5. Rozvoj nabídky kulturních, společenských a sportovních aktivit pro veřejnost
- D.2.6. Vytvoření klubového zázemí pro činnost spolků (spolkový dům, klubovny mládeže)

D.3. Rozvoj občanské infrastruktury

- D.3.1. Vybudování lokálního vzdělávacího a společenského centra (vč. místního muzea)

D.4. Bezpečnost obyvatelstva

- D.4.1. instalace kamerového systému v problémových částech města
- D.4.2. Zřízení obvodního oddělení Policie ČR ve městě

E. Oblast dopravní dostupnosti a mobility uvnitř města

E.1. Dopravní dostupnost

- E.1.1. Zajištění návaznosti autobusové a vlakové dopravy (obecní/soukromý mikrobus)
- E.1.2. Podpora výstavby komunikace ČB – St. Polten(obchvat T. Svinů) a dílčích přeložek silnic 2. A 3. třídy

E.2. Vnitřní mobilita v rámci správního území

- E.2.1. Výstavba nových chodníků podél průtahových komunikací (Údolí)
- E.2.2. Rekonstrukce stávajících chodníků (ve městě, v Jakuli)
- E.2.3. Výstavba parkoviště, garáží (u Klondajku)
- E.2.4. Opravy místních komunikací (zpevněné povrchy, úprava parametrů – šířky)

E.3. Bezpečnost dopravy

- E.3.1. Vybudování „míst vhodných pro přecházení (přechodů) na málo přehledných a nebezpečných úsecích komunikací (viz školní anketa)
- E.3.2. Opatření na zklidnění (zpomalení) dopravy v průjezdových částech obci (šikany, zpomalovací pruhy apod)

F. Oblast služeb veřejné správy a organizací zřizovaných

F.1. Kontinuita rozvoje obce

- F.1.1. Vytvoření implementační struktury zodpovědné za sledování a plnění SP a jeho aktualizaci

F.1.2. Monitoring realizace strategie a její aktualizace

F.2. Rozvoj občanské společnosti

- F.2.1. Příprava významných aktivit města formou komunitního plánování
- F.2.2. Novohradský zpravodaj – otevřena platforma
- F2.3. Webové stránky města – diskusní fórum
- F.3. Historicky charakter města
- F.3.1 Rekonstrukce objektů městské památkové zóny v majetku města dle platných regulativ
- F3.2. Rekonstrukce náměstí (historizující)
- F.4. Rozvoj a zkvalitnění služeb organizací zřizovaných
- F.4.1. Další modernizace a rozšíření MŠ
- F.4.2. Další modernizace a zefektivnění provozu ZŠ (možné administrativní sloučení s MŠ)
- F.4.3. Podpora zkvalitnění výuky ve školských zařízeních
- F.4.4. Zefektivnění činnosti a provozu Technických služeb města NH a Služeb Nové Hrady, s.r.o. (možné administrativní sloučení)

8.3.3 Zdroje pro financování SPRM

Základním problémem pro zajištění realizace cílů strategického plánu je zajištění zdrojů pro jejich financování. K tomu je možno využít jak vnitřních zdrojů města (rozpočet města, vlastní příjmy), tak dostupných vnějších zdrojů. Prostředky na realizaci strategie mohou pocházet z různých vnějších zdrojů. Těmito zdroji může být státní rozpočet ČR, programy Evropské unie, popřípadě krajský rozpočet, nadační prostředky apod. Rámcový přehled dostupných zdrojů a oblasti jejich využití je uveden níže. Možnost využití některého z uvedených zdrojů je uvedena v přehledu opatření a dílčích aktivit.

Dostupný zdroj financování

- Operační program Průmysl a inovace

Rozvoj firem

Efektivní energie

- OP Životní prostředí

Zlepšování vodohospodářské infrastruktury a snižování rizika povodni

Zlepšování kvality ovzduší a snižování emisí

Udržitelné využívání zdrojů energie

Zkvalitnění nakládání s odpady a odstraňování starých ekologických zátěží

Zlepšování stavu přírody a krajiny

- OP Vzdělávání pro konkurenceschopnost

Počáteční vzdělávání

Další vzdělávání

- OP Lidské zdroje a zaměstnanost

Sociální integrace a rovné příležitosti

Mezinárodní spolupráce

- Regionální operační program

Dostupnost center

Stabilizace a rozvoj měst a obcí

Rozvoj cestovního ruchu

- OP Přeshraniční spolupráce ČR – Rakousko

Socioekonomický rozvoj, cestovní ruch a transfer know – how

Regionální dostupnost a udržitelný rozvoj

- Program rozvoje venkova Osa IV.1.2. LEADER a lesy

Státní fond životního prostředí, Česká energetická agentura

Úspory energie a využití obnovitelných zdrojů energie

Ochrana vod

Ochrana ovzduší

Peče o životní prostředí

Zelena úsporám

- Program MZe 229 310 Výstavba a obnova vodovodů a kanalizací
- POV JČ kraje Integrované projekty venkovských mikroregionů
- Grantové programy Jihočeského kraje (GP JČK)

Sport, volný čas, mládež, sakrální stavby,

autobusové zastávky, aj...

8.4 Město Nové Hrady – podpořené projekty

Název projektu	Zvýšení dostupnosti a kvality služeb MŠ Nové Hrady
Žadatel	Město Nové Hrady
Celkové výdaje projektu	6 847 265,90 Kč
Výše podpory z ROP JZ	4 996 328,69 Kč
Termín realizace	03.09.2007 - 14.01.2009



Záměrem projektu byla rekonstrukce historické budovy mateřské školky, modernizace její zahrady, vybavení 2 kmenových tříd moderními informačními technologiemi a jednu místnost vybavením pro pohybovou výchovu

Za nejdůležitější část úprav byla považována oprava dřevěného krovu

a výměna střešní krytiny. Dále bylo nutné vyměnit okna a vstupní dveře. Tyto práce potom vyvolaly nutnost výměny veškerých klempířských prvků na budově. Následně byly vyměněny veškeré vnitřní instalace a radiátory ústředního vytápění. Na tyto rekonstrukční práce navazovalo vybavení prostor pro pohybovou výchovu a výtvarnou činnost.

V případě modernizace školkové zahrady došlo k odstranění nevhodných kovových herních prvků a k instalaci 8 ks dřevěných herních prvků a sestav a k rozmístění 13 kusů doplňkového mobiliáře, tedy laviček a stolů. Na zahradě bylo kromě herních prvků instalováno i dřevěné pódium.



Název projektu	Revitalizace Buquoyské rezidence v Nových Hradech
Žadatel	REZIDENCE Nové Hrady, a.s.
Celkové výdaje projektu	134 616 315,43 Kč
Výše podpory z ROP JZ	Administrace projektu je v současnosti pozastavena
Termín realizace	01.09.2006 - 31.07.2009



Smyslem projektu byla záchrana jedinečné kulturní a architektonické památky, Buquoyské rezidence v Nových Hradech a její využití v cestovním ruchu. Snahou bylo, aby došlo k obnovení provozu v objektu při zachování kulturně historické hodnoty a charakteru v dále uvedených oblastech:

- kulturně - historické využití,
- vytvoření hotelového zařízení,
- vybudování wellness centra,
- vybudování vzdělávacího a kongresového centra.

Cílem projektu bylo přispět ke zlepšení stavu kulturně historického dědictví pro rozšíření nabídky cestovního ruchu v regionu.

Projekt významně posiluje nabídku v oblasti památkově chráněných objektů a kulturních památek na Novohradsku a zároveň využívá prázdné prostory památky pro rozvoj infrastruktury cestovního ruchu - wellness hotel Residence.

Název projektu	Rekonstrukce silnice II/156 průtah obcí Údolí u Nových Hradů
Žadatel	Správa a údržba silnic Jihočeského kraje
Celkové výdaje projektu	13 389 620,00 Kč
Výše podpory z ROP JZ	12 385 398,00 Kč
Termín realizace	14.03.2008 – 30. 11. 2009



Předmětem tohoto projektu byla rekonstrukce silnice druhé třídy II/156, která spojuje města České Budějovice respektive Trhové Sviny a Nové Hradý a dále navazuje na komunikace odvádějící silniční dopravu k hraničním přechodům do Rakouska.

V době před realizací projektu byla tato komunikace v nevyhovujícím stavu, povrch místy vykazoval značné nerovnosti, její konstrukce již nevyhovovala požadavkům silniční dopravy a bylo nutno řešit nedostatečné odvodnění.



Název projektu	Investice pro integrovaný rozvoj kultury a kvality služeb veřejné správy v Nových Hradech
Žadatel	Město Nové Hradky
Celkové výdaje projektu	8 472 949,50 Kč
Výše podpory z ROP JZ	7 162 057,10 Kč
Termín realizace	01.01.2008 - 20.09.2009



Projekt spočívá v realizaci tří dílčích subprojektů a společně utvářejí k synergický celek.

a) Zřízení Czech POINTu v přízemí radnice města na místě současného skladu tiskopisů městského úřadu, kde bude dobře dostupný i občanům ZTP, seniorům se zhoršenou schopností pohybu a rodičům s malými dětmi. Sklad

tiskopisů bude v návaznosti na to přestěhován do podkroví budovy městského úřadu, kde pro něj bude zajištěno nezbytné zázemí.



b) Rekonstrukce prostor v tzv. Českém domě - knihovny, společenského sálu, společných prostor včetně sociálních zařízení, šaten a spolkové místnosti. Obnova bude spočívat především v rekonstrukci interiéru a pořízení nového investičního vybavení a zřízení bezbariérového přístupu.

c) Revitalizace veřejného prostranství s vodní nádrží v ul. Komenského v historickém centru města zřízením dřevěné konstrukce mola uzpůsobeného pro veřejná vystoupení a různé kulturní akce a pořady pro obyvatele města.

Název projektu	Silnice II/154 Údolí u Nových Hradů - křiž.sil.II/154xII/156 a stavba mostu ev.č.154-008
Žadatel	Jihočeský kraj
Celkové výdaje projektu	26 546 019,- Kč - předpoklad
Výše podpory z ROP JZ	24 554 235,- Kč - předpoklad
Termín realizace	02.11.2009 - 31.12.2010

Projekt byl zaměřen na rekonstrukci mostu ev.č. 154 -008 v Údolí u Nových Hradů, která spočívala v jeho celkové demolici a na stejném místě výstavbě mostu nového. Dále byla rekonstruována část navazující komunikace II/154 ve směru ke křižovatce se silnicí II/156. V souvislosti s výstavbou nového mostu byla v rámci projektu vybudována i provizorní lávka pro pěší přes Novohradský potok.

Projekt je v realizaci, takže částky uvedené v tabulce výše jsou jen předpokládané.

8.5 Město Nové Hradky – údaje ze závěrečného účtu za rok 2009

Tabulka 18 - Město Nové Hradky - příjmy a výdaje

Příjmy celkem	72 706 154,81 Kč
Výdaje celkem	82 035 016,89 Kč

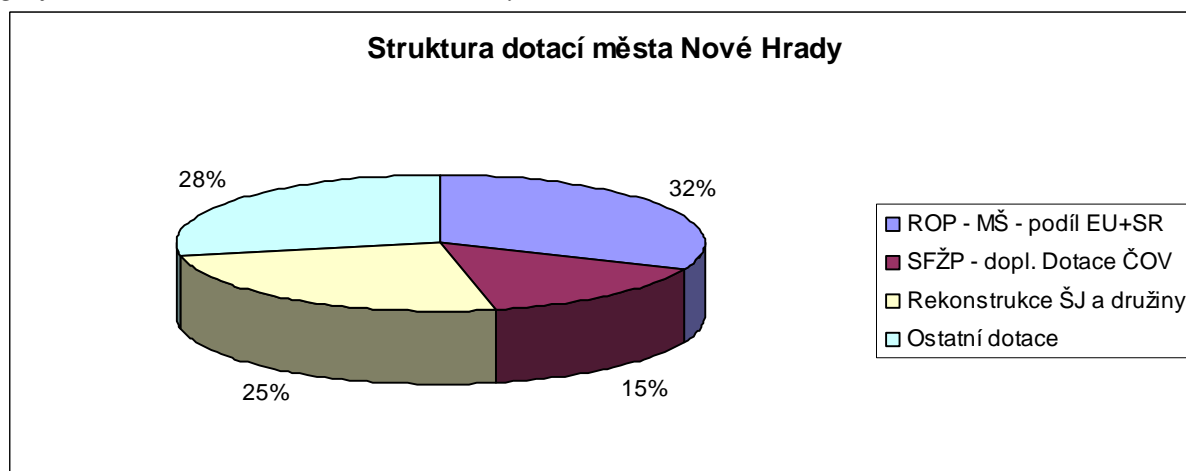
Tabulka 19 - Příjmy - nejvýznamnější položky

Příjmy - nejvýznamnější položky	částka v Kč
DPFO - ZČ	4 173 525,63
DPFO - OSVČ	495 906,98
srážková daň	370 656,77
DPPO	4 407 079,51
DPH	8 944 188,00
DNE	1 969 267,18
nájemné - Rezidence	2 000 000,00
DPH - vrácení odpočtu	1 150 779,00
tržby byty a nebyt.prostory	2 346 847,00
svoz odpadu - občané	1 249 465,00
ostatní příjmy – dofinancování státní správy, sociální dávky. apod.	27 107 715,07

Tabulka 20 - Přehled dotací města N. Hradý

Přehled dotací poskytnutých městu v roce 2009	částka v Kč
ROP - MŠ - podíl EU+SR	4 996 328,69
SFŽP - dopl. Dotace ČOV	2 440 000,00
Rekonstrukce ŠJ a družiny	4 000 000,00
Ostatní dotace	4 462 103,00
Celkem dotace	15 898 431,69

graf 6 - Struktura dotací města N. Hradý za rok 2009



V grafu č. 6 si můžeme povšimnout, že dotace z ROP Jihozápad na rekonstrukci mateřské školy tvoří 32% částky celkových dotací poskytnutých městu N. Hradý za rok 2009.

Tabulka 21 - Výdaje města N. Hradý za rok 2009 - nejvýznamnější položky

Výdaje - nejvýznamnější položky	částka v Kč
Provozní dotace Technické služby	8 850 000,00
Provozní dotace ZŠ	3 220 000,00
Průtah Údolím	4 694 969,63
ZŠ - projekt ROP JZ	5 670 714,00
kultura - projekt ROP JZ	8 179 813,00
Platy zaměstnanců	3 421 399,15

9 Město Trhové Sviny

9.1 Historie

Někdy kolem poloviny 13. století vznikla na staré obchodní stezce z Vitorazska do Čech osada s hradem, jejíž původní název zněl pravděpodobně Svinice. Patřila již v roce 1260 Ojířovi ze Svin, příslušníku rodu Vítkovců. Po něm ji získal jeho synovec Vok z Třeboně a později si dědictví rozdělili Vokovi synové Jaroslav, Sezema a Ojří. Posledně jmenovaný vstoupil do kláštera v Sezimově Ústí a svou část městečka a hradu Svin mu odkázal. Klášter prodal tento majetek v roce 1327 Vilémovi z Landštejna, který následně odkoupil i podíly Ojířových bratrů Jaroslava a Sezemy, čímž soustředil celé Sviny ve svých rukou. Roku 1356 Vilém zemřel a zanechal své statky synům Ojířovi a Vítkovi. Z Vítkova držení přešly Sviny v roce 1359 do majetku Rožmberků, kteří jej připojili k novohradskému panství.

Ještě za husitských bouří si zdejší hrad zachovával značný strategický význam, neboť byl roku 1420 dobyt a obsazen Janem Žižkou. Když se však Sviny po válkách vrátily Oldřichovi z Rožmberka, nacházel se hrad v natolik zchátralém stavu, že ho Oldřich ponechal svému osudu. V roce 1480 byl již z větší části zbořen a sloužil jako zdroj levného stavebního materiálu. Z pevného hradu, který stával v místech dnešního Kozinova náměstí, nezbyly žádné viditelné pozůstatky. Pouze při výkopových pracech se zde občas naráží na základové zdivo, z někdejšího panského sídla pochází snad i některé sklepní prostory okolních domů.

Náhradou za starší privilegium, ztracené za husitských válek, vydal Oldřich z Rožmberka dne 30. listopadu 1437 listinu, jíž Svinům potvrdil právo odúmrti. Obyvatelé městečka díky tomu mohli komukoli odkázat svůj majetek, což jim zároveň usnadňovalo plnění předepsaných povinností. Další výsadou z 20. března 1481 povolil král Vladislav Jagellonský Svinům pořádat dvakrát ročně trhy a o rok později, 26. září 1482 udělil mílové právo a právo vařit pivo. Od té doby se městečko označuje jako Trhové Sviny. Již od 15. století se v Trhových Svinech rozvíjely cechovní organizace řemeslníků, z nichž jako první je připomínán roku 1454 cech soukeníků. Zvláštní místo však svým počtem zaujali místní obuvníci. Šedesátými lety 19. století začala v městečku známá výroba knoflíků. Obchod býval tradičně orientován na Horní a Dolní Rakousko a Trhové Sviny zároveň představovaly důležité obchodní centrum celého okolí. Další rozvoj trhosvinenského průmyslu však poněkud ustrnul proto, že představitelé obce se vzepřeli stavbě železnice.

V minulosti postihlo Trhové Sviny několik ničivých požárů. Následkem katastrof z let 1549, 1619 a 1828 se zde nezachoval prakticky žádný z původních obytných domů.

V letech 1950 – 1960 byly Trhové Sviny sídlem okresu.

Části obce: Todně, Něchov, Třebíčko, Bukvice, Pěčín, Hrádek, Rankov, Čerejov, Veselka, Jedovary, Otěvěk, Bezí, Nežetice

Obyvatelstvo : 4640 obyvatel

9.2 Analýza SWOT dle Strategie rozvoje mikroregionu Růže

Silné stránky:

- kvalitní životní prostředí
- dobrá dopravní obslužnost
- kvalitní TV signál
- kvalitní signál Radiomobil a Eurotel
- stabilní stav obyvatelstva
- koncentrace historických a kulturních památek v okolí i městě (Buškův Hamr – funkční a v dobrém stavu)
- výhodná poloha u hranic s Rakouskem
- nízká nezaměstnanost

Slabé stránky:

- horší stav inženýrských sítí
- špatná kvalita komunikací
- chybí bazén
- chybí objekt pro plesy, schůze atd., nutno dojíždět do menších obcí např. Rejta
- kostel Svaté Trojice v majetku církve je ve špatném stavu
- hotel na náměstí – objekt ve vlastnictví podnikatele - je zavřený, chátrá a narušuje vzhled náměstí
- otevření velkých supermarketů na předměstí či v samotných Českých Budějovicích má negativní vliv na obchodníky v Trhových Svinech

9.3 Projekty, hospodaření obce a vize

Priorita je výstavba bytového fondu s cílem přilákat podnikatele do Trhových Svinů jakožto tichého, komorního městečka. Z dosavadního bytového fondu si město hodlá ponechat něco kolem 20%, především domy v historické části města, na náměstí a dále byty nižší cenové kategorie. S řediteli škol se jedná o výstavbě nových sportovišť. Ministerstvo školství bylo požádáno o dotaci ve výši 4 mil. Kč, s tím, že město přispěje 20%. Město by dále rádo vybuodovalo bazén. V současné době se jedná o přeložce silnice, která vede centrem.

9.4 Trhové Sviny – podpořené projekty

Název projektu	Stavební úpravy horní části Žižkova náměstí v Trhových Svinech
Žadatel	Město TRHOVÉ SVINY
Celkové výdaje projektu	5 530 126,10 Kč
Výše podpory z ROP JZ	5 040 676,48 Kč
Termín realizace	1. 6. 2008 – 28. 4. 2009



Projekt je součástí postupné regenerace vyhlášené městské památkové zóny a týká se rekonstrukce místní komunikace a přilehlých chodníků v centru města Trhové Sviny. Smyslem projektu bylo zvýšení bezpečnosti pohybu chodců v této frekventované části města a bezpečné propojení

jednotlivých míst občanské vybavenosti. V době před realizací tohoto projektu byl v řešené lokalitě k dispozici pouze velmi omezený počet parkovacích míst, řidiči proto často parkovali svá vozidla částečně na přilehlých chodnících. Z chodníků probíhá také zásobování místních obchodů a stravovacích zařízení. Rekonstrukcí byly tedy zlepšeny technické a bezpečnostní parametry stávající komunikace a přilehlých chodníků a zároveň navýšena kapacita parkovací

plochy při okraji vozovky. Ke zvýšení bezpečnosti přispěla také zřehledněná křižovatka, která se na řešené komunikaci nachází. Celá rekonstrukce bude provedena způsobem, který nenaruší vzhled této historické části města a který bude volně navazovat na okolní zástavbu.

Název projektu	REKONSTRUKCE BUDOVY POLIKLINIKY, NÁBŘEŽÍ SV. ČECHA 664, TRHOVÉ SVINY
Žadatel	Město TRHOVÉ SVINY
Celkové výdaje projektu	5 610 845,00 Kč
Výše podpory z ROP JZ	4 906 665,78 Kč
Termín realizace	01.03.2006 - 20.10.2009



Smyslem projektu bylo zlepšení zdravotnických služeb v celém území ORP T. Sviny. Poliklinika T. Sviny je nevýznamnější zařízení svého druhu na Trhovsvinensku, technický stav střechy a vstupu do objektu byl však ve velmi špatném technickém, resp. nevyhovujícím stavu.

Projekt se skládal ze 2 stavebních částí. 1. část se zabývala provedením nového zastřešení části objektu polikliniky, která je v katastrofálním stavu. V době před realizací projektu byla střecha rovná a podkroví

tak nebylo využitelné pro případné vytvoření prostor pro budoucí využití pro zdravotnické služby. Nová střecha toto umožnila a vznikly potřebné prostory.



2. část pak řešila stavební úpravy vstupu do objektu polikliniky: jeho přebudování na bezbariérový přístup pro zdravotně postižené občany a rovněž zahrnovalo vybudování 4 nových parkovacích míst, z toho polovina je vyhrazena pro zdravotně postižené občany.

Projekt významně přispěl ke zkvalitnění zdravotnických služeb pro občany města a celého ORP a mikroregionu Sdružení Růže.

Název projektu	Modernizace prostor a vybavení pro zkvalitnění výuky na ZŠ Trhové Sviny
Žadatel	Město TRHOVÉ SVINY
Celkové výdaje projektu	2 331 200,00 Kč
Výše podpory z ROP JZ	2 121 852,86 Kč
Termín realizace	01.01.2009 - 30.09.2009



Projekt komplexně přispívá k naplnění hlavního cíle projektu, kterým je zkvalitnění podmínek pro výuku na ZŠ v Trhových Svinech.

Součástí byly investice:

- do rekonstrukce tělocvičny, která je nezbytná pro možnost jejího užívání, její stav před

realizací projektu byl nevyhovující a vylučoval se s jejím užíváním žáky pro tělesnou výchovu z bezpečnostního hlediska,

- do vytvoření nové jazykové učebny, ve které jsou k výuce využívány moderní výukové metody,

- do úprav venkovního prostoru mezi areály školy, kde došlo k vytvoření terasy s různými prvky pro účely výuky, pro možnosti mimoškolní činnosti a školní družiny, přestávkové využití žáků I. stupně, a pro pořádání společenských akcí školy.

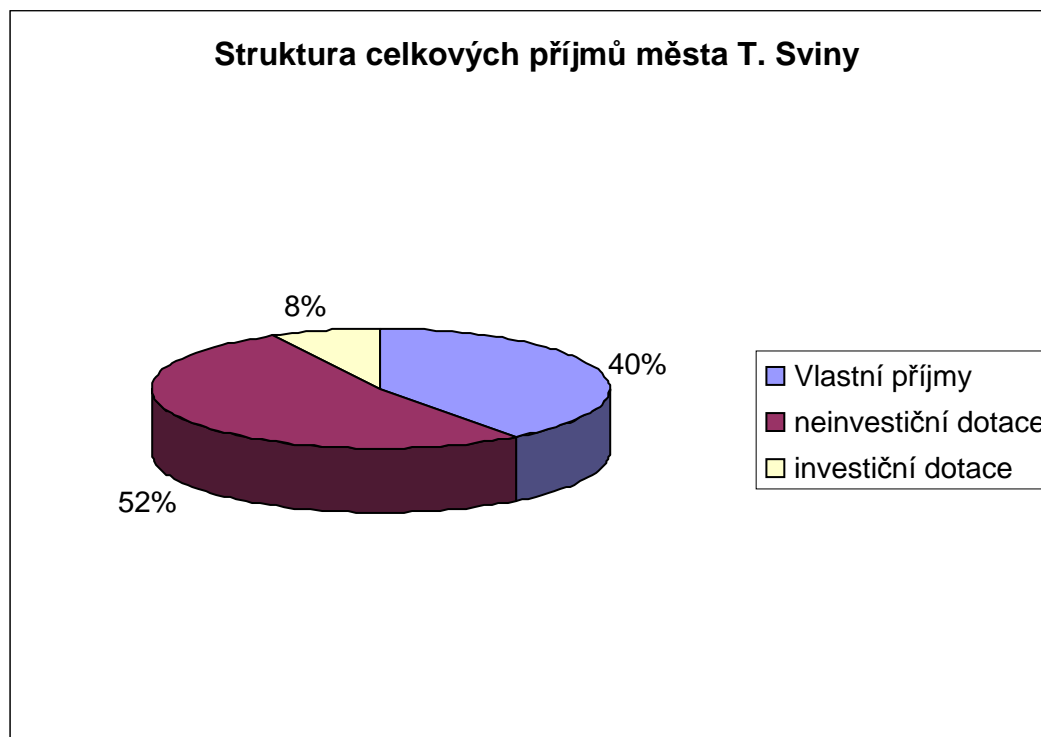
Realizace projektu představuje významný krok k zajištění bezpečnosti, komfortu a inovativního přístupu ve výuce na ZŠ. Ve svém celkovém dopadu má projekt pozitivní efekt i pro město, jeho realizace zvýší úroveň poskytovaných služeb a kvality života ve městě. Projekt je neziskový, jde o veřejnou službu.

9.5 Město Trhové Sviny – údaje ze závěrečného účtu za rok 2009

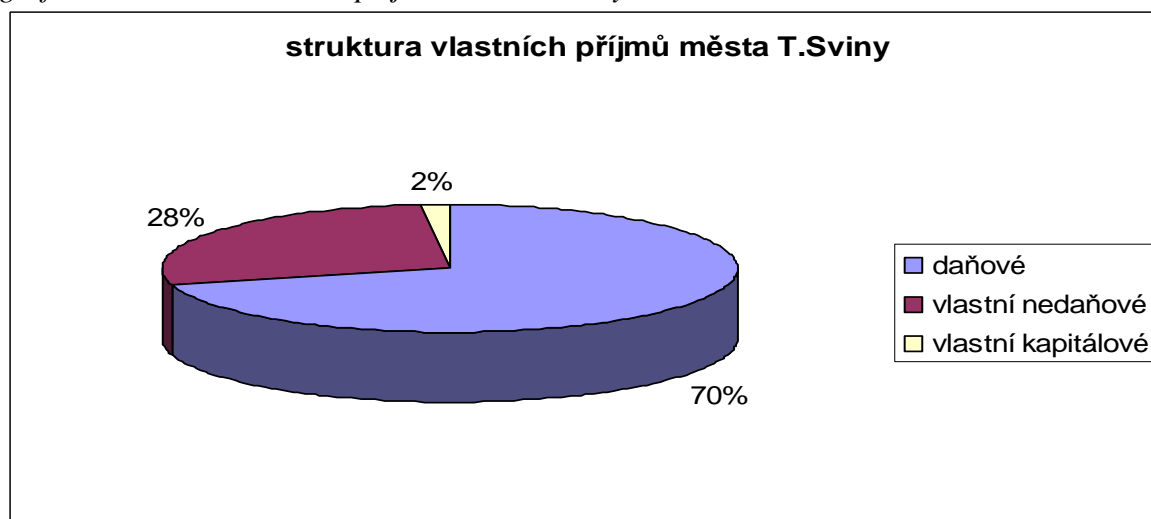
Tabulka 22 - Příjmy a výdaje města T.Sviny za rok 2009

Příjmy celkem v Kč	155 942,81
Vlastní příjmy	62 454,79
daňové	44 249,78
vlastní nedaňové	17 174,90
vlastní kapitálové	1 020,11
Dotace	93 488,02
neinvestiční dotace	81 459,79
investiční dotace	12 028,23

graf 7 - Struktura celkových příjmů města T.Sviny za rok 2009



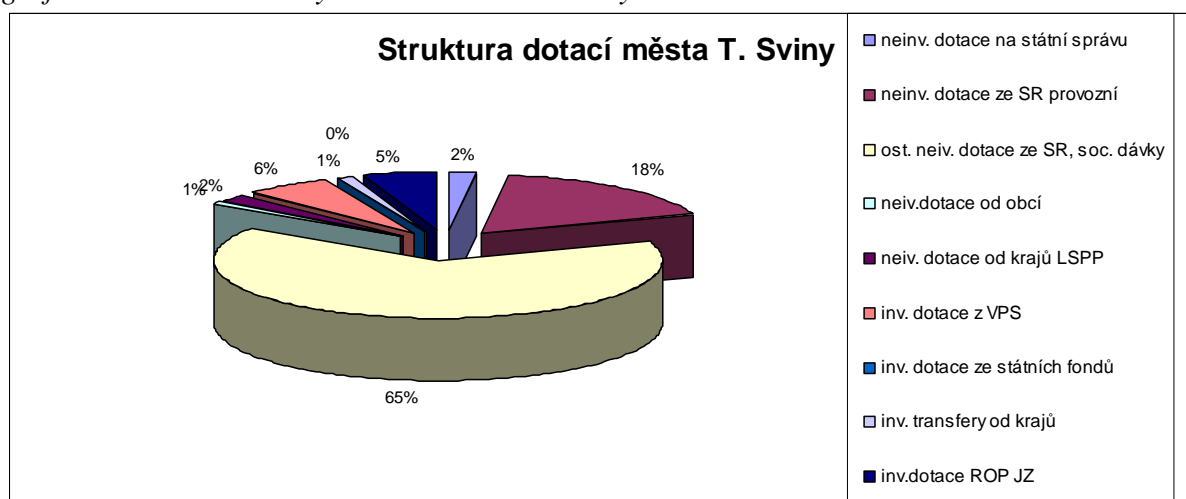
graf 8 - Struktura vlastních příjmů města T.Sviny za rok 2009



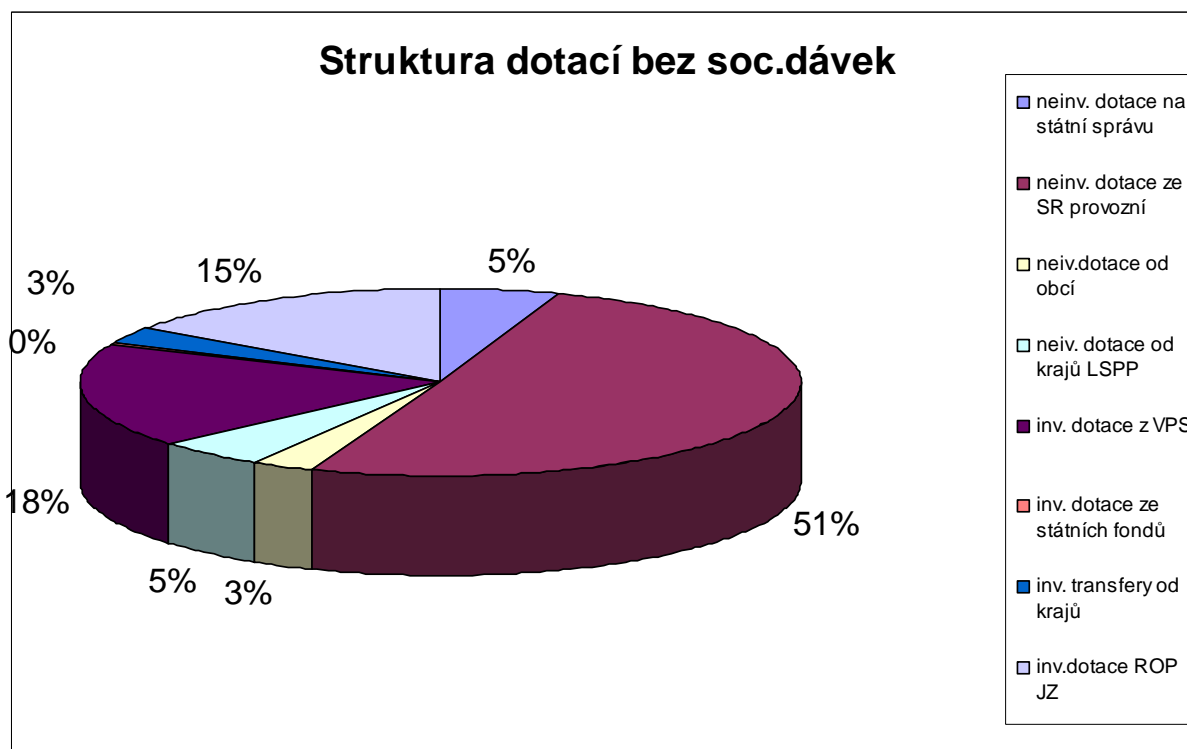
Tabulka 23 - Dotace města T.Sviny - struktura

Dotace v Kč	
	93 488 000,00
neinv. dotace na státní správu	1 748 000,00
neinv. dotace ze SR provozní	16 747 000,00
ost. neiv. dotace ze SR, soc. dávky	60 430 000,00
neiv. dotace od obcí	838 000,00
neiv. dotace od krajů LSPP	1 696 000,00
inv. dotace z VPS	6 000 000,00
inv. dotace ze státních fondů	91 000,00
inv. transfery od krajů	897 000,00
inv. dotace ROP JZ	5 041 000,00

graf 9 - Struktura celkových dotací města T.Sviny v roce 2009



graf 10 - Struktura dotací města T. Sviný bez dotací ze SR na sociální dávky a dávky hmotné nouze



Z tabulky č. 24 a z grafů vyplývá, že investiční dotace z Regionálního operačního programu Jihozápad tvoří 15% celkových dotací a to i když započítáváme dotaci ze státního rozpočtu na dofinancování státní správy, která u města s rozšířenou působností tvoří 18 % z částky celkové dotace za rok 2009.

Tabulka 24 - Výdaje města T. Sviný za rok 2009

Výdaje v tis.Kč	2008	2009	rozdíl absolutní	index
běžné výdaje	138 059,81	140 424,82	2 365,01	1,017
kapitálové výdaje	6 076,80	25 329,97	19 253,17	4,168
výdaje celkem	144 136,61	165 754,79	21 618,18	1,150

10 Výsledky analýz a zjištění správnosti stanovených hypotéz

Hypotéza č.1: Regionální operační program Jihozápad představuje významný využívaný zdroj finančních prostředků pro realizaci nákladných projektů .

Hypotéza č.2: Podané žádosti o dotaci vycházejí ze strategických dokumentů jednotlivých měst.

Hypotéza č.3: Nejčastějším druhem žadatelů o dotaci z ROP Jihozápad jsou obce.

Hypotéza č.4: Mezi městy Trhové Sviny, Borovany a Nové Hrady neexistuje výrazný rozdíl v množství podaných a úspěšných žádostí o dotaci z ROP Jihozápad.

10.1 ROP Jihozápad jako zdroj finančních prostředků pro obce

Vzhledem ke stanoveným poměrům financování výdajů projektu, je pro žadatele získání dotace z ROP Jihozápad velmi významným zdrojem finančních prostředků.

Jak vyplývá z tabulek u jednotlivých projektů, z ROP JZ je financována převážná většina celkových výdajů projektu. Z celkových způsobilých výdajů bylo do konce roku 2010 z ROP financováno až 92,5% výdajů projektu u žadatele typu obec.

K získání orientačního přehledu může posloužit následující tabulka, kde je porovnávána výše ročních příjmů (za rok 2009) a výše získaných prostředků na projekty uvedené v této práci. Tyto dvě částky není možno zcela mezi sebou srovnávat z důvodu, že projekty mají delší harmonogram prací než 1 rok a k proplácení dochází po ukončení jednotlivých etap nebo pokud projekt nemá etapy pak po skončení celkové realizace formou ex-post.

Tabulka 25 – Porovnání příjmů obcí s finanční podporou z ROP JZ

Obec - Převažující místo realizace	příjmy za rok 2009 v mil. Kč	podpora z ROP JZ na projekty v této práci v mil. Kč
Borovany	82,1	24,31
Nové Hrady	72,7	50,88
Trhové Sviny	155,9	12,06

Zdroj: závěrečné účty měst a vlastní šetření

10.2 Strategické dokumenty měst a podané projektové žádosti

Na úvod této podkapitoly je nutné uvést, že při hodnocení přijaté projektové žádosti je kromě jiného posuzován soulad s plánem rozvoje dotčeného města či mikroregionu a to dle

metodického materiálu Výběrová kritéria pro hodnocení žádostí o podporu projektů v rámci ROP NUTS II Jihozápad pro období 2007-13.

Žadatelé dokládají soulad projektu s rozvojem města či mikroregionu, přičemž doloží-li soulad s rozvojovou strategií města získávají ve výběrovém kritériu 3.2 např. 20 bodů, což činí dle váhy kritéria v celkovém hodnocení např. 0,8, význam tohoto kritéria byl v předchozích výzvách např. 1,2 bodu ze 100 možných.

Aby žadatelům mohl být uznán soulad se strategií rozvoje dané obce, je vyžadováno, aby ve studii proveditelnosti doložili anotaci zdroje, tj. název daného dokumentu, popis v čem je daný soulad, s odkazem na konkrétní část dokumentu, kde je daná vazba k projektu k nalezení. Uvádí se i možnost ověření zdroje – veřejně přístupný dokument – tj. odkaz na webové stránky. Pokud je strategie rozvoje obce neveřejná, je vyžadováno, aby daný dokument byl přílohou žádosti – kvůli možnosti ověření souladu s daným projektem.

Z tohoto vyplývá, že uvedený soulad projektu se strategickými dokumenty význam má, celková váha je však poměrně nízká.

Větší důležitost pak má soulad realizovaného projektu se skutečnými potřebami města či území pro samotného žadatele. Proto bylo provedeno zjišťování, zda projektové žádosti, spolufinancované z ROP Jihozápad vychází ze schválených strategických dokumentů.

Borovany

Podpořený projekt Revitalizace zámku v Borovanech pro podporu cestovního ruchu vychází z vypracované Strategie rozvoje mikroregionu Sdružení růže v prioritní ose 3. Opatření č. 3.3.3. Podmínky pro rozvoj cestovního ruchu. Projekt také vychází z opatření 4.B Strategického plánu rozvoje Borovan. Kromě rekonstrukce národní kulturní památky došlo i k vybudování informačního centra pro zlepšení služeb pro turistický ruch.

Nové Hradky

Projekt Investice pro integrovaný rozvoj kultury a kvality služeb veřejné správy v Nových Hradech vychází z dokumentu Nové Hradky – strategický plán a to ve strategickém záměru B.2 opatření 2.1. Vybudování bezbariérového přístupu veřejných budov.

Projekt Zvýšení dostupnosti a kvality služeb MŠ Nové Hradky pak vychází ze strategického záměru E 4 opatření E 4.2. Další modernizace a zefektivnění provozu MŠ.

Projekt Rekonstrukce silnice II/156 průtah obcí Údolí u Nových Hradů pak vychází ze Strategického plánu rozvoje mikroregionu Sdružení Růže opatření 2.2.1 Zajištění kvalitní a

bezpečné dopravní dostupnosti všech částí území mikroregionu. Předkladatelem tohoto projektu byla Správa a údržba silnic, což je organizace zřízená jihočeským krajem.

Trhové Sviny

Město Trhové Sviny nemá zpracovaný vlastní strategický plán rozvoje města. Projekt Rekonstrukce budovy Polikliniky vychází z aktivity č. 8.2.3, opatření 1.2.1 Rozvoj a optimalizace sítě zdravotnických a sociálních služeb Strategie rozvoje mikroregionu Sdružení Růže.

Projekt s názvem Modernizace prostor a vybavení pro zkvalitnění výuky na ZŠ Trhové Sviny vychází z aktivity č. 8.2.4, opatření 1.2.2 Rozvoj a optimalizace sítě vzdělávání včetně rozvoje celoživotního učení dokumentu Strategie rozvoje mikroregionu Sdružení Růže.

Projekt Rekonstrukce náměstí by snad mohl vycházet z aktivity č. 8.2.15, opatření 2.2.1 Zajištění kvalitní a bezpečné dopravní dostupnosti všech částí území mikroregionu Sdružení Růže.

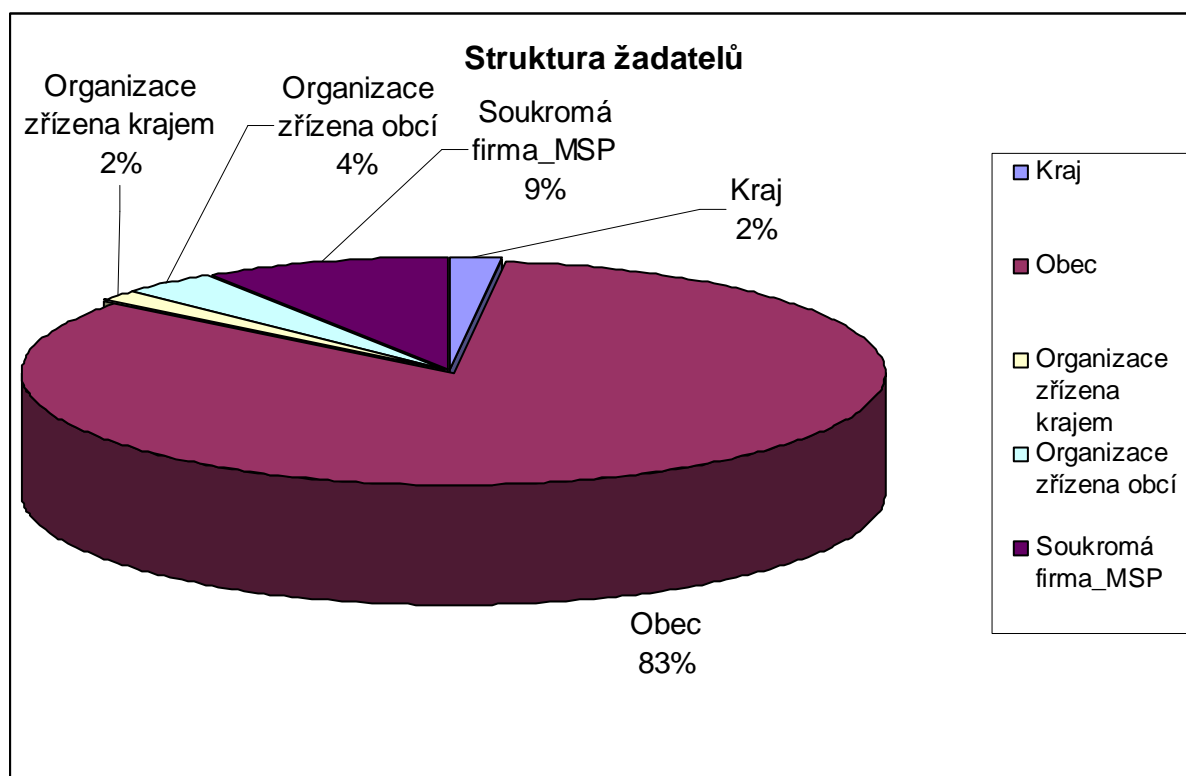
10.3 Struktura žadatelů projektových žádostí s místem realizace na území Borovan, Nových Hradů a Trhových Svinů

Tabulka 26 – Struktura žadatelů projektů s realizací na území dotčených měst

Typ žadatele	Počet podaných projektových žádostí
Kraj	1
Obec	46
Organizace zřízena krajem	1
Organizace zřízena obcí	2
Soukromá firma_MSP	5
Celkový součet	55

Zdroj: Výstupní sestava R17 z 3. 1. 2011

graf 11 – Struktura žadatelů v procentech z projektů s místem realizace na území řešených měst



Zdroj: tabulka výše

Předběžně stanovená hypotéza hypotéza č.3: Nejčastějším druhem žadatelů o dotaci z ROP Jihozápad jsou obce.

Dle údajů z výstupní sestavy z IS Monit7+ můžeme hypotézu považovat za potvrzenou. Obec je nejčastějším druhem žadatele (83 %) o podporu z ROP Jihozápad. Tento údaj vyplývá z analýzy projektových žádostí s místem realizace Borovany, Nové Hradky a Trhové Svině.

Dále je tento údaj potvrzen i z celkových podaných projektových žádostí na ROP Jihozápad od počátku programového období do 3. 2. 2011. Obec (včetně organizací zřízených a

založených obcí) je žadatelem v 54 %. Druhým nejčastějším druhem žadatele je soukromá firma spadající do kategorie Malý a střední podnik.(28 %).

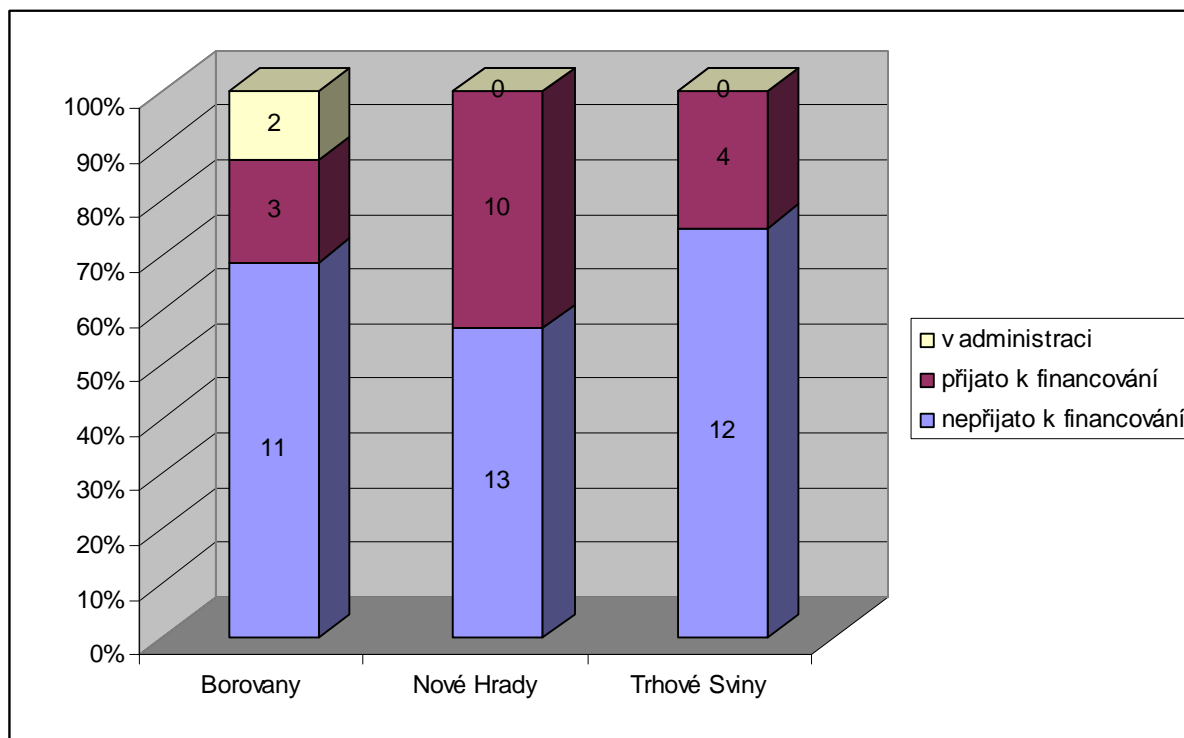
Překvapujícím rozdílem je možná procento krajem podaných projektových žádostí. Z údajů ÚRRRSJZ vyplývá že v průměru činí téměř 7 %. Na území vybraných měst pak jen 4 %. Neziskové organizace nejsou na vybraném území svou žádostí zastoupeny vůbec. Z celkových údajů ÚRRRSJZ je to více než 10 %. Bylo by vhodné povzbudit žadatele z řad NNO sídlící na území vybraných měst k podání projektové žádosti.

10.4 Rozdíly v úspěšnosti podaných žádostí o podporu mezi jednotlivými obcemi.

Dle předběžně stanovené hypotézy, není významný rozdíl v úspěšnosti podaných projektových žádostí jednotlivých měst.

V grafu vidíme porovnání podaných, přijatých a nepřijatých projektových žádostí na ROP Jihozápad.

graf 12 – Rozdíly v úspěšnosti mezi obcemi



Zdroj dat: Výstupní sestava R17 ke dni 2. 2. 2011

Tabulka 27 – Úspěšnost obcí v získávání podpory z ROP JZ

Převažující místo realizace	nepřijato k financování	přijato k financování	v procesu schvalování	Celkem	úspěšnost
Borovany	11	3	2	16	18,75%
Nové Hrady	13	10	0	23	43,48%
Trhové Sviny	12	4	0	16	25,00%

Z tabulky a grafu vyplývá, že jsou výrazně úspěšnější projekty s místem realizace na území Nových Hradů. Tam také bylo podáno nejvyšší množství projektových žádostí. Město Borovany v současné době ale má 2 projekty v procesu schvalování, u kterých není možno zatím říci zda budou či nebudou přijaty k financování.

Je trochu překvapující , že Trhové Sviny – jakožto obec s rozšířenou působností nemá větší počet podaných žádostí, než Borovany ale naopak méně než Nové Hrady.

Důvody rozdílné úspěšnosti mohou být v kvalitě zpracování projektové žádosti, druhu aktivity (např.budování cyklostezky), které jsou v rámci výběrových kritérií hodnoceny rozdílně. Zdůvodnění, ale může vyplývat z prostém faktu, že na ROP NUTS II Jihozápad je předkládáno největší množství projektových žádostí ze všech regionálních operačních programů což spolu s druhou nejnižší alokací způsobuje nejnižší pravděpodobnost přijetí projektu k financování ze všech ROPů.

11 Projekty realizované v okolních obcích

K získání lepší představy o významnosti podpory z ROP Jihozápad jsou v této kapitole uvedeny projekty, které sice nemají místo realizace na území obcí Borovany, Nové Hrady a Trhové Sviny, ale místo jejich realizace je v jejich blízkém okolí.

Tyto projekty také významně přispívají k atraktivitě území Mikroregionu sdružení Růže.

Název projektu	Silnice II/154 v průtahu obcí Šalmanovice
Žadatel	Jihočeský kraj
Celkové výdaje projektu	64 505 391,56 Kč
Výše podpory z ROP JZ	59 246 198,94 Kč
Termín realizace	14.03.2008 - 08.10.2010

Celková délka rekonstrukce silnice II/154 v průtahu obcí Šalmanovice činí 1,328 km. Bude provedena sanace konstrukčních vrstev vozovky, položeny nové obrusné vrstvy a zřízeno samostatné odvodnění komunikace jako její součást. V rámci stavby musí být jako vyvolané investice provedeny i úpravy na vedení NN, telefonním vedení a protihlukové úpravy některých přilehlých objektů.

Název projektu	Jílovice - rekonstrukce místních komunikací
Žadatel	Obec Jílovice
Celkové výdaje projektu	14782808,31 Kč
Výše podpory z ROP JZ	13524046,10 Kč
Termín realizace	01.10.2008 - 20.09.2009



Obsahem předkládaného projektu je rekonstrukce vybraných úseků místních komunikací obce Jílovice a jejích místních částí. Realizací projektu dojde nejen k lepší dopravní obslužnosti obyvatel obce Jílovice a jejích místních částí, ale také k lepšímu napojení na nadřazenou silniční síť řešených komunikací.

Celková délka řešených úseků je 5,94 km, z čehož je 5,86 km způsobilých. Základním cílem projektu je vytvoření podmínek pro rozvoj sídelních funkcí obce Jílovice a zvýšení kvality života obyvatel obce a jejích místních částí prostřednictvím zkvalitnění dopravní infrastruktury.

Název projektu	Jílovice - revitalizace veřejných prostranství a infrastruktury pro občanskou vybavenost
Žadatel	Obec Jílovice
Celkové výdaje projektu	5846055,60 Kč
Výše podpory z ROP JZ	5375213,33 Kč
Termín realizace	01.10.2008 - 20.09.2009

Obsahem projektu je rekonstrukce systému veřejného osvětlení v místních částech Jílovice a Lipnice, revitalizace veřejného prostranství v místní části Lipnice a v neposlední řadě rekonstrukce společenského domu č.p. 19 taktéž v místní části Lipnice, kde bude zkvalitněno zázemí místní malé knihovny a dvou spolkových místností nákupem nového vybavení a zařízení.

Projekt tímto reaguje na aktuální stav služeb občanské vybavenosti s využitím prostorového potenciálu, kterým obec disponuje. Projektem dojde tedy nejen ke zlepšení služeb občanské vybavenosti, ale také k revitalizaci zanedbaného a sporadicky využívaného objektu v obci.

Název projektu	Rekonstrukce místní komunikace Ločenice
Žadatel	Obec Ločenice
Celkové výdaje projektu	3475196,30 Kč
Výše podpory z ROP JZ	3202324,00 Kč
Termín realizace	01.11.2007 – 31.12.2008.

Obsahem projektu je rekonstrukce místní komunikace II. třídy vedoucí z obce Ločenice do místní části Pod Horou. Zde se napojuje na již rekonstruovanou místní komunikaci ze směru od Svatého Jana nad Malší na Chlum. Komunikace je ve zcela desolátním stavu.

Obec Ločenice se již řadu let snaží získat prostředky na realizaci tohoto projektu. Rozpočet obce však dosud umožňuje pouze dílčí opravy ("záplatování"), nikoliv komplexní rekonstrukci.

Z technického hlediska se jedná o rekonstrukci. Specifickými cíli projektu jsou:

- Rekonstrukce místní komunikace o délce 1008 m (zlepšení technického stavu - nová vrstva asfaltu ABS o průměrné tloušťce min. 5 cm).

- Zvýšení bezpečnosti všech uživatelů předmětné komunikace (odstranění závad, snížení prašnosti a výskytu prašných polutantů).
- Zkrácení doby cesty po předmětné komunikaci (zvýšení možné rychlosti při cestě na dotčené místní komunikaci).
- Zajištění dopravního napojení obytných domů na okraji obce a budoucí rodinné výstavby.

Název projektu	Rozvoj komunitního života v obci - stavební úpravy č.p.52 ve Slavči
Žadatel	Obec Slavče
Celkové výdaje projektu	6819762,00 Kč
Výše podpory z ROP JZ	6280252,53 Kč
Termín realizace	01.01.2008 - 30.09.2009

Projekt spočívá v realizaci rekonstrukce společenského sálu a vestavby do rozestavěného patra objektu občanské vybavenosti obce Slavče

V patře bude provedena vestavba knihovny se sociálním zázemím pro obsluhu, klubovna mládeže fungující jako zasedací místnost obecního zastupitelstva nebo spolková místnost a archivem a sportovní herna určená pro volný čas mládeže a dětí (stolní tenis, posilovna) s malou společnou šatnou slouží pouze k odložení svršků a bot. Jako sociální zázemí patra budou sloužit stávající záchody v přízemí. V knihovně je počítáno s pobytem cca 5 osob najednou, v klubovně s 10 osobami a v herně max. s 15 sportovci (celkem bude současně v patře pobývat cca 30 osob). Provozní doba v patře bude v odpoledních hodinách (13-18).

Projektem dojde k vytvoření jednoho nového pracovního místa na 0,5 úvazku.

V knihovně bude nainstalováno internetové připojení a bude zde veřejně dostupná internetová stanice. Klubovna bude vybavena sestavou pro DVD projekci.

Název projektu	Hrajeme si spolu - modernizace Mateřské školy ve Slavči
Žadatel	Obec Slavče
Celkové výdaje projektu	1491439,00 Kč
Výše podpory z ROP JZ	1358678,98 Kč
Termín realizace	03.09.2007 - 30.06.2009



Cílem projektu je vyřešení problému s technickým stavem budovy školky a vytvoření kvalitnějších podmínek pro komplexní rozvoj dětí, které navštěvují MŠ Slavče a tak zajistit kvalitní a dostupnou nabídku služeb pro cílovou skupinu osob ohrožených na trhu práce, konkrétně osob po návratu z rodičovské dovolené a přizpůsobit tak tuto nabídku

aktuálním i očekávaným potřebám obyvatel správního území obce Slavče, Kamenná a Čížkrajice.

Záměrem projektu je modernizovat budovu MŠ, prostory šaten a dovybavit školkovou třídu nábytkem, který umožní dětem více se věnovat výtvarným činnostem. V případě modernizace budovy školky se bude jednat o výměnu všech oken, dveří, střešní krytiny, oplechování a zateplení fasády a výměnu rozvodů tepla a radiátorů.

Prostory šaten budou modernizovány především prostřednictvím výměny stávajícího vybavení odkládacích regálů a věšáků a úprava rozmístění tohoto vybavení v prostoru šatny. Nové rozmístění bude lépe vyhovovat potřebám dětí

Název projektu	Výstavba ubytování pro venkovskou turistiku v č.p.9 Mezilesí
Žadatel	Alena Skamenová
Celkové výdaje projektu	4045042,00 Kč
Výše podpory z ROP JZ	2105018,27 Kč
Termín realizace	02.01.2008 - 31.12.2009



Předmětem projektu je rekonstrukce chátrající a nevyužívané části (brownfields) objektu v obci Čížkrajice, osadě Mezilesí. Jedná se o bývalou hospodářskou budovu, která je ve vlastnictví obce, ale žadatelka má dotčenou část v dlouhodobém pronájmu. Ve využívané části objektu

je v současné době pivnice a kulturní sál. Cílem projektu je z bývalých stodol na ustájení koní vybudovat 4 apartmány s celkovou kapacitou 16 lůžek. 1 apartmán bude vystavěn zcela bezbariérově. V rámci projektu budou využity OZE, respektive solární panel na ohřev teplé vody. Projekt se zaměřuje na rozvoj venkovské turistiky, která je v současné době na vzestupu, čemuž odpovídá i lokalizace projektu.

Cílovými skupinami jsou zejména rodiny s dětmi, senioři, aktivní turisté, firmy pro incentivní turistiku. V mikroregionu Sdružení Růže, je vyznačeno množství cyklostezek, hippostezek, naučných stezek a začínají se vyznačovat i stezky pro běžecké lyžování. V rámci projektu vznikne jedno nové pracovní místo.

12 Závěr

Fondy EU představují hlavní nástroj realizace evropské politiky hospodářské a sociální soudržnosti. Právě jejich prostřednictvím se rozdělují finanční prostředky určené ke snižování ekonomických a sociálních rozdílů mezi členskými státy a jejich regiony.

Na právě probíhající programové období 2007—2013 má ČR z evropských fondů k dispozici 26,69 miliard eur, což je přibližně tři čtvrtiny ročního státního rozpočtu ČR.

Operační programy jako oficiální dokumenty schválené Evropskou komisí definují, které problémy chce Česká republika za prostředky získané z evropského rozpočtu řešit a čeho chce v programovém období 2007—2013 dosáhnout. Zajišťují, aby projekty nebyly k financování vybírány nahodile, nýbrž podle toho, zda pomáhají uskutečňovat záměry kohezní politiky.

Každý subjekt, jenž chce požádat o finanční podporu z fondů EU, musí předložit projekt řídicímu orgánu operačního programu. Řídicími orgány operačních programů jsou u tématicky zaměřených OP resortní ministerstva; u územně vymezených OP regionální rady regionů soudržnosti, což jsou územní celky odpovídající jednomu nebo více českým krajům zřízené za účelem přijímání dotací z evropských fondů.

Regionální operační program NUTS II Jihozápad (dále ROP NUTS II Jihozápad) je jedním z regionálních operačních programů

Východiskem pro tvorbu ROP NUTS II Jihozápad se staly koncepční a strategické dokumenty na úrovni krajů, regionu NUTS II, České republiky a Evropské unie.

ROP NUTS II Jihozápad je prostřednictvím vybraných prioritních os a oblastí podpory zaměřen na zvýšení konkurenceschopnosti a atraktivity regionu v zájmu dlouhodobě udržitelného zvyšování kvality života obyvatel. Vzhledem k větší tématické pestrosti je komplementární k řadě tematických operačních programů.

Zpracování samostatného regionálního operačního programu bylo zahájeno na základě usnesení Rady Asociace krajů ČR z února roku 2005. Celý proces přípravy je na národní úrovni zaštitěn Řídicím a koordinačním výborem (ŘKV), který koordinuje věcné zaměření a obsah všech operačních programů s cílem vyvážené podpory jednotlivých regionů a tematických oblastí podpor.

Proces tvorby ROP NUTS II Jihozápad byl na úrovni regionu soudržnosti od samého počátku řízen Koordinační skupinou pro přípravu ROP NUTS II Jihozápad, ustavenou na základě usnesení RRRSJ č. 20/2005 z května roku 2005. Hlavní činností této šestičlenné skupiny, složené z politických představitelů Jihočeského a Plzeňského kraje a pověřených pracovníků obou krajských úřadů, bylo především zajištění souladu při zpracování ROP NUTS II

Jihozápad s Metodikou pro přípravu programových dokumentů pro období 2007-2013 s dalšími strategickými dokumenty

Region NUTS II Jihozápad tvoří Jihočeský a Plzeňský kraj, které jsou rozděleny do 72 správních obvodů obcí s pověřeným obecním úřadem (37 v Jihočeském kraji a 35 v Plzeňském kraji) a spolu s 1 vojenským újezdem zároveň do 32 správních obvodů obcí s rozšířenou působností (17 v Jihočeském kraji a 15 v Plzeňském kraji). Celková rozloha regionu činí 17 618 km²

Specifické cíle a prioritní osy programu jsou tyto:

Zlepšit dostupnost center osídlení z dalších obcí a měst regionu, z center mimo region a také zlepšit vazby uvnitř regionu – **prioritní osa 1 Dostupnost center.**

Aktivizovat rozvojový potenciál nadregionálních a regionálních center a stabilizovat venkovské oblasti vyváženým rozvojem sídelních funkcí měst a obcí – **prioritní osa 2 Stabilizace a rozvoj měst a obcí.**

Zlepšit využití primárního potenciálu území a posílit ekonomický význam udržitelného cestovního ruchu – **prioritní osa 3 Rozvoj cestovního ruchu.**

Zajistit efektivní čerpání prostředků ROP NUTS II Jihozápad a podpořit absorpční schopnost regionu – **prioritní osa 4 Technická pomoc.**

Celková alokace na program je 18 426, 6 milionů Kč. Od počátku programového období bylo k 5. lednu 2011 podáno celkem 2 349 žádostí v hodnotě cca 46,7 mld. Kč – 253,5 % z celkové alokace. S příjemci bylo dosud podepsáno 393 Smluv v celkové hodnotě cca 9,7 mld. Kč – 52,8 % z celkové alokace. Ke stejnému datu bylo příjemcům na jejich účty proplaceno cca 5,5 mld. Kč – 29,9 % z celkové alokace a certifikovány byly výdaje ve výši cca 660,6 mil. Kč – 3,6 % z celkové alokace.

Do tohoto regionu soudržnosti patří i města **Trhové Sviny, Borovany a Nové Hrady.** Všechna jmenovaná města podali prostřednictvím městských úřad, neziskových organizací či soukromoprávních subjektů projektové žádosti o podporu z ROP NUTS II Jihozápad.

Vzhledem ke stanoveným poměrům financování výdajů projektu, je **pro žadatele získání dotace z ROP Jihozápad velmi významným zdrojem finančních prostředků**, a to především pro realizaci finančně velmi nákladných projektů.

Jak vyplývá z tabulek u jednotlivých projektů, z ROP JZ je financováno 60 – 90 % celkových výdajů projektu. Z celkových způsobilých výdajů je z ROP financováno až 92,5 % výdajů projektu u žadatele typu obec.

Při hodnocení přijaté projektové žádosti je kromě jiného posuzován **soulad s plánem rozvoje dotčeného města či mikroregionu** a to dle metodického materiálu Výběrová kritéria pro hodnocení žádostí o podporu projektů v rámci ROP NUTS II Jihozápad pro období 2007-13.

Aby žadatelům mohl být uznán soulad se strategií rozvoje dané obce, je vyžadováno, aby ve studii proveditelnosti doložili anotaci zdroje, tj. název daného dokumentu, popis v čem je daný soulad, s odkazem na konkrétní část dokumentu, kde je daná vazba k projektu k nalezení. Uvádí se i možnost ověření zdroje – veřejně přístupný dokument – tj. odkaz na webové stránky. Pokud je strategie rozvoje obce neveřejná, je vyžadováno, aby daný dokument byl přílohou žádosti – kvůli možnosti ověření souladu s daným projektem.

Z tohoto vyplývá, že uvedený soulad projektu se strategickými dokumenty význam má, celková váha je však poměrně nízká.

Větší důležitost pak má soulad realizovaného projektu se skutečnými potřebami města či území pro samotného žadatele.

Podpořený projekt Revitalizace zámku v Borovanech pro podporu cestovního ruchu vychází z vypracované Strategie rozvoje mikroregionu Sdružení růže a také vychází ze Strategického plánu rozvoje Borovan.

Projekty Investice pro integrovaný rozvoj kultury a kvality služeb veřejné správy v Nových Hradech a rovněž projekt Zvýšení dostupnosti a kvality služeb MŠ Nové Hrady vychází z dokumentu Nové Hrady – strategický plán

Projekt Rekonstrukce silnice II/156 průtah obcí Údolí u Nových Hradů pak vychází ze Strategického plánu rozvoje mikroregionu sdružení Růže. Předkladatelem tohoto projektu byla Správa a údržba silnic, což je organizace zřízená Jihočeským krajem.

Město Trhové Sviny nemá zpracovaný vlastní strategický plán rozvoje města. Projekty: Rekonstrukce budovy Polikliniky, Modernizace prostor a vybavení pro zkvalitnění výuky na ZŠ Trhové Sviny a projekt Rekonstrukce náměstí vychází ze Strategie rozvoje mikroregionu Sdružení Růže.

Soulad se strategickým dokumentem **kraje** pak nabývá větší důležitosti v době, kdy nabylo platnosti usnesení vlády ČR ze dne 19. 1. 2011 č. 64 o pravidlech spolufinancování prostředků Evropské unie z národních veřejných zdrojů.

Obec byla **nejčastějším druhem žadatele** (83 %) o podporu z ROP Jihozápad. Tento údaj vyplývá z analýzy projektových žádostí s místem realizace Borovany, Nové Hrady a Trhové Sviny.

Skutečnost, že je obec nejčastějším typem žadatele je potvrzen i z celkových podaných projektových žádostí na ROP Jihozápad od počátku programového období do 3. 2. 2011.

Obec (včetně organizací zřízených a založených obcí) je žadatelem v 54 %. Druhým nejčastějším druhem žadatele je soukromá firma spadající do kategorie malý a střední podnik.(28 %).

Překvapujícím rozdílem je možná procento krajem podaných projektových žádostí. Z údajů ÚRRRSJZ vyplývá že v průměru činí téměř 7 %. Na území vybraných měst pak jen 4 %. Neziskové organizace nejsou na vybraném území svou žádostí zastoupeny vůbec. Z celkových údajů ÚRRRSJZ je to více než 10 %. Bylo by vhodné povzbudit žadatele z řad NNO sídlící na území vybraných měst k podávání projektových žádostí. U těchto subjektů je ovšem přetrvávajícím problémem nedostatek finančních prostředků pro předfinancování projektů, neboť podpora z ROP Jihozápad je poskytována ex-post.

Do ROP Jihozápad bylo podáno celkem 23 projektů s místem realizace Nové Hradky, 16 projektů s místem realizace Trhové Sviny a rovněž 16 projektů s realizací v Borovanech. (stav k 1.2. 2011) **Výrazně úspěšnější jsou projekty s místem realizace na území Nových Hradů.** Město Borovany v současné době má 2 projekty v procesu schvalování, u kterých není možno zatím říci zda budou či nebudou přijaty k financování.

Je trochu překvapující , že Trhové Sviny – jakožto obec s rozšířenou působností nemá větší počet podaných žádostí, než Borovany ale naopak méně než Nové Hradky.K financování bylo přijato 10 projektů Nových Hradů, 4 projekty Trhové Sviny a 3 projekty Borovan.

Důvody rozdílné úspěšnosti mohou být v kvalitě zpracování projektové žádosti, druhu aktivity (např.budování cyklostezky), které jsou v rámci výběrových kritérií hodnoceny rozdílně. Zdůvodnění, ale může vyplývat z prostém faktu, že na ROP NUTS II Jihozápad je předkládáno největší množství projektových žádostí ze všech regionálních operačních programů což spolu s druhou nejnižší alokací způsobuje nejnižší pravděpodobnost přijetí projektu k financování ze všech ROPů. Pak získání či nezískání byť jediného procentního bodu navíc může způsobit úspěch nebo neúspěch projektu.

K získání lepší představy o významnosti podpory z ROP Jihozápad jsou v této práci uvedeny projekty, které sice nemají místo realizace na území obcí Borovany, Nové Hradky a Trhové Sviny, ale místo jejich realizace je v blízkém okolí jmenovaných měst.Tyto projekty také významně přispívají k atraktivitě území mikroregionu Sdružení Růže.

Je možné říci, že získaná podpora z ERDF prostřednictvím ROP NUTS II Jihozápad se významně projevila v životě zkoumaných měst a jejich obyvatel.

V roce 2011 se Česká republika nachází v druhé polovině programového období. Řídící orgán Regionálního operačního programu Jihozápad, kterým je Úřad regionální rady regionu soudržnosti Jihozápad již zahájil práce na přípravě nového programového období 2014 –

2020. Vytváří se pracovní skupina složená ze zaměstnanců Úřadu, zástupců krajů a dalších organizací, která by se zaměřila na vytvoření koncepce pro příští programové období.. Zde bude prostor pro využití zkušeností z probíhajícího období, poučení z problémů i úspěchů .

13 Summary

Title: "Analysis of Southwest ROP in terms of its importance for community development of the cities Trhové Sviny, Borovany and Nové Hradý. The paper initially deals with the possibilities of utilization of EU funds. The important part is to identify the Southwest Regional Operational Programme. Another important part of this work is characteristic of the selected towns Trhové Sviny, Borovany and Nové Hradý. These villages are part of microregion Rose, whose strategic document is the Strategic Development Plan Microregion Roses Association, which was developed for the period 2007 - 2013. Strategic Development Plan of the village have developed Borovany and Nové Hradý. Trhové Sviny entirely based on documents Roses Association. There are the projects that were co-financed under the ROP Southwest and the place of implementation in selected cities and their surrounding areas, including financial data

Key words:

EU Operational Program, Southwest Regional Operational Programme, a strategy document for the development of the city, the project, applicant, beneficiary, Trhové Sviny, Nové Hradý, Borovany

14 Seznam použité literatury a zdrojů:

1. Fondy Evropské unie: [online] dostupné z www : [http:// strukturální-fondy.cz](http://strukturální-fondy.cz)
2. Václav Klaus – webová stránka <http://www.klaus.cz/clanky/189> [cit. 18.1.2011]
3. Portál Evropské unie [online] dostupné z www: http://europa.eu/index_cs.htm
4. Prováděcí dokument ROP NUTS II Jihozápad
5. Strategický plán rozvoje mikroregionu Sdružení Růže
6. Strategický plán rozvoje města Borovany
7. Strategický plán rozvoje města Nové Hrady
8. Závěrečný účet města Borovany za rok 2009
9. Závěrečný účet města Nové Hrady za rok 2009
10. Závěrečný účet města Trhové Sviny za rok 2009
11. Sestava z informačního systému MONIT7+ č. R17 z 1. 2. 2011 a 3. 2. 2011
12. Výběrová kritéria pro hodnocení žádostí o podporu projektů v rámci ROP NUTS II Jihozápad pro období 2007-13

15 Seznam příloh:

1. Závěrečná monitorovací zpráva z projektu Revitalizace zámku v Borovanech pro podporu cestovního ruchu	97
--	----

16 Seznam grafů:

<i>graf 1 - Schéma návazností</i>	13
<i>graf 2 - Schéma spolupráce mezi řídicími orgány</i>	14
<i>graf 3 - Schéma průběhu čerpání finančních prostředků.....</i>	17
<i>graf 4 - Struktura příjmů města Borovany</i>	53
<i>graf 5 - Struktura dotací města Borovany</i>	54
<i>graf 6 - Struktura dotací města N. Hrady za rok 2009.....</i>	69
<i>graf 7 - Struktura celkových příjmů města T.Sviny za rok 2009</i>	75
<i>graf 8 - Struktura vlastních příjmů města T.Sviny za rok 2009.....</i>	76
<i>graf 9 - Struktura celkových dotací města T.Sviny v roce 2009.....</i>	76
<i>graf 10 - Struktura dotací města T. Sviny bez dotací ze SR na sociální dávky a dávky hmotné nouze.....</i>	77
<i>graf 11 – Struktura žadatelů v procentech z projektů s místem realizace na území řešených měst.....</i>	81
<i>graf 12 – Rozdíly v úspěšnosti mezi obcemi</i>	82

17 Seznam tabulek:

<i>Tabulka 1 - Přehled operačních programů programového období 2007- 2013</i>	15
<i>Tabulka 2 – Poloha a osídlení – klíčové ukazatele v roce 2005</i>	18
<i>Tabulka 3 - Regionální infrastruktura a dostupnost - klíčové ukazatele</i>	20
<i>Tabulka 4 - Rozvoj cestovního ruchu – klíčové ukazatele</i>	21
<i>Tabulka 5 - Ekonomický rozvoj – klíčové ukazatele</i>	22
<i>Tabulka 6 - Rozvoj lidských zdrojů – klíčové ukazatele</i>	23
<i>Tabulka 7 - oblasti synergií ROP JZ s jinými OP</i>	25
<i>Tabulka 8 - Vazba na SOZS</i>	28
<i>Tabulka 9 - Vazba na NSRR</i>	29
<i>Tabulka 10 - Vazba ROP Jihozápad na PRK Plzeňského kraje</i>	30
<i>Tabulka 11 - ROP Jihozápad na PRK JČK</i>	30
<i>Tabulka 12 - Struktura ROP Jihozápad</i>	38
<i>Tabulka 13 - Obce mikroregionu Sdružení Růže</i>	42
<i>Tabulka 14 - Dopravní vytíženost silnic II. třídy v území mikroregionu Sdružení Růže</i>	44
<i>Tabulka 15 – Příjmy a výdaje města Borovany za rok 2009</i>	53
<i>Tabulka 16 - Členění příjmů města Borovany</i>	53
<i>Tabulka 17 - Struktura dotací města Borovany v tisících Kč</i>	53
<i>Tabulka 18 - Město Nové Hrady - příjmy a výdaje</i>	68
<i>Tabulka 19 - Příjmy - nejvýznamnější položky</i>	68
<i>Tabulka 20 - Přehled dotací města N. Hrady</i>	69
<i>Tabulka 21 - Výdaje města N. Hrady za rok 2009 - nejvýznamnější položky</i>	69
<i>Tabulka 22 - Příjmy a výdaje města T.Sviny za rok 2009</i>	75
<i>Tabulka 23 - Dotace města T.Sviny - struktura</i>	76
<i>Tabulka 24 - Výdaje města T. Sviny za rok 2009</i>	77
<i>Tabulka 25 – Porovnání příjmů obcí s finanční podporou z ROP JZ</i>	78
<i>Tabulka 26 – Struktura žadatelů projektů s realizací na území dotčených měst</i>	81
<i>Tabulka 27 – Úspěšnost obcí v získávání podpory z ROP JZ</i>	83

18 Seznam obrázků:

<i>Obrázek 1 - Poloha regionu Jihozápad.....</i>	<i>19</i>
<i>Obrázek 2 Síť silnic II. a III. třídy procházející územím mikroregionu Sdružení Růže</i>	<i>44</i>

Závěrečná monitorovací zpráva s ŽoP

Operační program: CZ.1.14 ROP NUTS II Jihozápad

1. Informace o monitorovací zprávě

Pořadové číslo monitorovací zprávy	4
Klíč monitorovací zprávy (hash)	07IS9PM00402
Sledované období od	01.08.2009
Sledované období do	30.06.2010
Datum finalizace monitorovací zprávy	14.09.2010

2. Informace o projektu/příjemci

Název projektu	Revitalizace zámku v Borovanech pro podporu cestovního ruchu
Registrační číslo projektu	CZ.1.14/3.2.00/02.00462
Datum podpisu Smlouvy/Dodatku	08.09.2009
Název etapy vztahující se k této monitorovací zprávě	Dokončení rekonstrukce zámku
Pořadí etapy	2
Název příjemce dotace	Město Borovany
IČ příjemce	00244686
Oficiální adresa příjemce dotace	Žižkovo nám. 1, 37312 Borovany
Adresa místa realizace projektu	Adresa místa realizace projektu: Město Borovany, Žižkovo nám. 107, 373 12 Borovany. Projekt je lokalizován ve městě Borovany, nacházejícím se v Jihočeském kraji, v bývalém okrese České Budějovice, ve správním území obce s rozšířenou působností Trhové Sviny. Město se nachází 16 km od Českých Budějovic, 17 km od Třeboně, 5,5 km od Ledenic, 23 km od Nových Hradů, 20 km od Suchdola nad Lužnicí. Borovany jsou mikroregionálním centrem území ORP Trhové Sviny spolu s městy Trhové Sviny a Nové Hrady. Území je typickou jihočeskou neprůmyslovou oblastí s charakteristickou velmi nízkou hustotou osídlení (39, 4 obyvatel na km ²) a relativně nízkou mírou nezaměstnanosti, která je však dána vysokou dojížděnkou za prací do spádových center, zejména pak Českých Budějovic. Pro popis lokalizace projektu byl brán v úvahu fakt, že město Borovany se nachází na samé hranici ORP, v těsné blízkosti s hranicemi ORP České Budějovice a ORP Třeboň.
Kontaktní osoba	Stanislav Malík
Email kontaktní osoby	sekretariat@borovany-cb.cz
Telefon kontaktní osoby	387981259

3. Popis realizace projektu za sledované období

Projekt "Revitalizace zámku v Borovanech pro podporu cestovního ruchu" byl oficiálně zahájen 1.1.2008. Před samotnou realizací projektu byly z hlediska přípravy provedeny zejména činnosti související s přípravou a realizací zadávacího řízení na dodavatele stavebních prací v rámci projektu, publicitou, výběr dodavatelů na základě přijatých nabídek včetně uzavření smluv.

Dále byly v rámci samotné fyzické realizace prováděny zejména činnosti spočívající v dovybavení knihovny v prostorách zámku (pořízení nábytku, instalace osvětlení a PC sítě pro poskytování veřejného internetu) a především v realizaci stavebních prací za účelem obnovení nemovité kulturní památky zámku Borovany. Došlo k zrestaurování maleb a kontinuálně probíhaly činnosti směřující k celkové rekonstrukci východního křídla a centrální části zámku jakožto stěžejní aktivity projektu. Dále probíhaly práce související s rekonstrukcí nádvoří zámku.

V rámci realizace projektu za sledované období (tj. období po předložení předchozí, etapové monitorovací zprávy, 1. 8. 2009 - 30. 6. 2010) byla postupně dokončena fyzická realizace projektu, tzn. všechny stavební práce směřující k celkové rekonstrukci východního křídla a centrální části zámku. Dále byly ukončeny práce související s rekonstrukcí nádvoří zámku. Veškeré práce byly ukončeny k datu 18. 6. 2010 (k tomuto datu bylo ukončeno přijímací řízení a sepsán protokol o odstranění vad a nedodělků), tzn. v souladu se závazným mezním termínem ukončení fyzické realizace projektu (tento byl z původního 31. 5. 2010 na základě předloženého Oznámení příjemce o změně projektu prodloužen na 20. 6. 2010 - viz dále popis změn vzniklých během sledovaného období). K uvedenému datu také došlo k odstranění veškerých vad a nedodělků, vyklizení staveniště a předání stavby/díla zadavateli.

V návaznosti na ukončení stavebních prací vydal Městský úřad Borovany - stavební úřad dne 22. 6. 2010 kolaudační souhlas k trvalému užívání stavby.

Popis zapojení partnera do přípravy a realizace projektu:

Partnerem projektu je Národní památkový ústav, územní odborné pracoviště České Budějovice, s nímž město Borovany v souvislosti s přípravou a realizací projektu uzavřelo dohodu o partnerství.

Město Borovany dlouhodobě spolupracuje s NPÚ při opravách a rekonstrukcích historických památek v rámci svého území, zejména potom právě zámku Borovany a drobnějších památkových objektů pod správou města. NPÚ tak v minulosti poskytoval odbornou asistenci a dozor při realizaci několika dílčích záměrů realizovaných v prostorách zámku. Jednalo se zejména o supervizi a konzultace při:

- opravách západního křídla zámku
- opravách pláště zámku
- odvodnění zámku
- rekonstrukci drobnějších staveb v rámci areálu zámku (kinosál, mateřské centrum - středisko Nazaret)

V rámci procesu přípravy samotného projektu do ROP Jihozápad poskytoval partner projektu konzultace při přípravě projektové dokumentace a ideového záměru využití nemovité kulturní památky - zámku v Borovanech - pro cestovní ruch.

V souvislosti s faktickým zpracováním žádosti o dotaci a dalších podkladových materiálů - zejména finančního a ekonomického hodnocení projektu - potom NPÚ pro zpracování jejich analytických a technických částí poskytoval informace a data o návštěvnosti památkových objektů a expozic a další informace odborného charakteru.

V průběhu realizační fáze potom pověřeni pracovníci NPÚ vykonávali dohled nad dodržováním kvality stavebních prací a veškerých specifických technologických postupů (restaurátorské práce apod.) z hlediska památkové ochrany.

Jako nedílná součást aktivit směřujících k faktickému ukončení realizace projektu po jeho administrativní stránce, především tedy ve smyslu vypořádání a uzavření projektu ve vztahu k poskytovateli dotace z ROP Jihozápad (ÚRR RS JZ), byly provedeny činnosti spočívající ve zpracování předemtné závěrečné monitorovací zprávy s žádostí o platbu včetně souvisejících povinných příloh.

4. Přehled uskutečněných kontrol ve sledovaném období

Dne 14.12.2009 proběhla kontrola projektu ze strany pracovníků ÚRR přímo v místě realizace, v jejíž rámci byl zjištěn nesoulad originálů faktur s kopiemi, kdy na originálech faktur chyběly štítky s informacemi k doložení publicity.

Nápravná opatření byla splněna tím, že na originály faktur byly dolepeny štítky obsahující název a registrační číslo projektu v souladu s pravidly publicity. Po odstranění uvedeného nedostatku již kontrola neshledala žádné další nedostatky.

5. Změny v projektu vzniklé během sledovaného období

Popis změny projektu	<p>Změna menšího rozsahu v realizaci projektu v průběhu tohoto monit. období spočívá v navýšení objemu stav. prací nad rámec původního plánu prací podle projektu a s tím související změnu termínu ukončení fyz. realizace.</p> <p>Potřeba rozšíření stav. prací vyvstala jednak na základě skutečností zjištěných až v průběhu realizace a vyžadujících změnu řešení a jednak na žádost příjemce, v zájmu efektivnějšího a kvalitnějšího výsledku díla.</p> <p>Jednalo se především o stav. úpravy v místnosti 2.00 v II.NP, zřízení toalet v II.NP (původně plánovány jen v I.NP) a rekonstrukce zámeckého nádvoří jako celku (oproti původně plánované obnově části nádvoří). Podrobnější popis změn - viz Oznámení příjemce o změně projektu předaném ÚRR JZ.</p> <p>Nutnost rozšíření stav. prací a provedení změn v projektu vyplývá zejména ze skutečnosti, že veškeré následné stav. úpravy a dostavby po dokončení projektu by si vyžádaly nežádoucí zásahy do již zrekonstruovaných částí a provozu v nich. V konečném důsledku by tyto stav. úpravy byly technicky mimořádně obtížné a tím i nesrovnatelně dražší.</p> <p>Popsané změny tedy představovaly navýšení objemu stav. prací, proto město, aby předešlo nedodržení termínu ukončení, požádalo souběžně v rámci Oznámení o prodloužení termínu ukončení fyz. realizace do 20.6.2010.</p> <p>Veškeré práce nad rámec původně plánovaných jsou nezpůsobilými výdaji z pohledu dotace, hrazenými z vlastních zdrojů města.</p> <p>Dalšími změnami v projektu, které nastaly již v předchozích monit. obdobích, bylo vyhlášení většího počtu zadávacích řízení na dodavatele oproti původnímu předpokladu uvedenému v žádosti o dotaci a drobné zpoždění zahájení fyz. realizace projektu oproti původnímu termínu (zahájena 1.8.2008 namísto 1.7.2008), které ale ve své podstatě nemělo vliv na průběh příslušné etapy (etapa I - ukončena v plánovaném termínu).</p> <p>V průběhu realizace projektu již nedošlo k žádným dalším podstatným změnám, které by dle pokynů uvedených v PPP bylo nutno oznámit příslušnému oddělení kontroly realizace.</p>
Datum oznámení na ŘO	06.04.2010

6. Indikátory hlášení

Kód		Název indikátoru		
32.00.		Počet pořízeného vybavení na podporu nového využití památkově chráněných objektů		
Datum dosažené hodnoty:		10.12.2008		
Měrná jednotka	Výchozí hodnota	Průběžná hodnota za předchozí sledované období	Dosažená hodnota v období sledovaném v této MZ	Plánovaná hodnota (dle Smlouvy/Dodatku)
Počet	0,00	1,00	1,00	1,00
Kód		Název indikátoru		
32.01.		Počet doprovodných informačních systémů		
Datum dosažené hodnoty:				
Měrná jednotka	Výchozí hodnota	Průběžná hodnota za předchozí sledované období	Dosažená hodnota v období sledovaném v této MZ	Plánovaná hodnota (dle Smlouvy/Dodatku)
Počet	0,00	0,00	0,00	0,00

Kód		Název indikátoru		
32.02.		Počet komplexních úprav infrastruktury v památkově chráněných územích		
Datum dosažené hodnoty:		18.06.2010		
Měrná jednotka	Výchozí hodnota	Průběžná hodnota za předchozí sledované období	Dosažená hodnota v období sledovaném v této MZ	Plánovaná hodnota (dle Smlouvy/Dodatku)
Počet	0,00	0,00	1,00	1,00
Kód		Název indikátoru		
32.03.		Plocha upravených veřejných prostranství v památkově chráněných územích		
Datum dosažené hodnoty:		18.06.2010		
Měrná jednotka	Výchozí hodnota	Průběžná hodnota za předchozí sledované období	Dosažená hodnota v období sledovaném v této MZ	Plánovaná hodnota (dle Smlouvy/Dodatku)
m2	0,00	0,00	200,00	200,00
Kód		Název indikátoru		
63.22.00		Počet zrekonstruovaných památkových objektů		
Datum dosažené hodnoty:		18.06.2010		
Měrná jednotka	Výchozí hodnota	Průběžná hodnota za předchozí sledované období	Dosažená hodnota v období sledovaném v této MZ	Plánovaná hodnota (dle Smlouvy/Dodatku)
počet objektů	0,00	0,00	1,00	1,00
Kód		Název indikátoru		
63.22.01		Počet zrestaurovaných movitých kulturních památek		
Datum dosažené hodnoty:				
Měrná jednotka	Výchozí hodnota	Průběžná hodnota za předchozí sledované období	Dosažená hodnota v období sledovaném v této MZ	Plánovaná hodnota (dle Smlouvy/Dodatku)
Počet	0,00	0,00	0,00	0,00

7. Výběrová řízení

Stav ke Smlouvě/Dodatku	
Název výběrového řízení	Rekonstrukce zámku v Borovanech
Pořadové číslo VŘ	001
Specifikace druhu žadatele	veřejný zadavatel
Druh VŘ podle předmětu	Stavební práce
Postup při VŘ	Užší řízení podlimitní
Stav VŘ	Výběrové řízení ukončeno
Plánovaná/skutečná hodnota celkem v Kč (bez DPH)	22 344 506,00
Předpokládané/skutečné datum zahájení VŘ	29.08.2008
Předpokládané/skutečné datum ukončení VŘ	14.11.2008
Výběrové řízení s více dodavateli	Ne
Popis	<p>Výběrové řízení bylo vyhlášeno v souladu s podmínkami zákona č.137/2006 Sb., o veřejných zakázkách, v termínech avizovaných v žádosti o dotaci. V rámci VŘ byly osloveni 4 uchazeči (potenciální dodavatelé stavebních prací v souvislosti s realizací projektu). Na základě doručených nabídek byl potom žadatelem / příjemcem dotace sestavenou výběrovou komisí vybrán vítězný uchazeč - společnost ARCHATT PAMÁTKY, s.r.o. - který nabídl nejnižší cenu za realizaci zakázky. S tímto uchazečem byla dne 14.11.2008 podepsána smlouva o dílo.</p> <p>Výběrové řízení proběhlo v souladu se zákonnými požadavky, byly dodrženy veškeré náležitosti a lhůty dle zákona o VZ.</p>

Aktuální stav ke dni podání této monitorovací zprávy	
Název výběrového řízení	Rekonstrukce zámku v Borovanech
Pořadové číslo VŘ	001
Specifikace druhu žadatele	veřejný zadavatel
Druh VŘ podle předmětu	Stavební práce
Postup při VŘ	Užší řízení podlimitní
Stav VŘ	Výběrové řízení ukončeno
Předpokládaná hodnota v Kč bez DPH	26 673 219,00
Nasmlouvaná částka	26 673 219,00
Předpokládané/skutečné datum zahájení VŘ	29.08.2008
Předpokládané/skutečné datum ukončení VŘ	14.11.2008
Výběrové řízení s více dodavateli	Ne
Popis	<p>Výběrové řízení bylo vyhlášeno v souladu s podmínkami zákona č.137/2006 Sb., o veřejných zakázkách, v termínech avizovaných v žádosti o dotaci. V rámci VŘ byly osloveni 4 uchazeči (potenciální dodavatelé stavebních prací v souvislosti s realizací projektu). Na základě doručených nabídek byl potom žadatelem / příjemcem dotace sestavenou výběrovou komisí vybrán vítězný uchazeč - společnost ARCHATT PAMÁTKY, s.r.o. - který nabídl nejnižší cenu za realizaci zakázky. S tímto uchazečem byla dne 14.11.2008 podepsána smlouva o dílo.</p> <p>Výběrové řízení proběhlo v souladu se zákonnými požadavky, byly dodrženy veškeré náležitosti a lhůty dle zákona o VZ.</p>

Dodavatelé výběrového řízení: ARCHATT PAMÁTKY spol. s r.o. / 60753013

Stav ke Smlouvě/Dodatku	
Název výběrového řízení	Vybavení knihovny
Pořadové číslo VŘ	002
Specifikace druhu žadatele	veřejný zadavatel

Druh VŘ podle předmětu	Dodávky
Postup při VŘ	Veřejná zakázka malého rozsahu
Stav VŘ	Výběrové řízení ukončeno
Plánovaná/skutečná hodnota celkem v Kč(bez DPH)	1 145 685,00
Předpokládané/skutečné datum zahájení VŘ	06.08.2008
Předpokládané/skutečné datum ukončení VŘ	18.09.2008
Výběrové řízení s více dodavateli	Ne
Popis	<p>Původně byla dle žádosti navržena realizace 2 samostatných zadávacích řízení, a sice:</p> <p>a) zadávacího řízení na realizaci stavebních prací (rekonstrukce) na objektu zámku vč. provedení specializovaných restaurátorských prací a</p> <p>b) zadávacího řízení na komplexní vybavení městské knihovny v prostorách zámku (pořízení nábytku, osvětlení, informační techniky).</p> <p>Při následném detailnějším rozvržení plánovaných aktivit v rámci projektu se vzhledem k charakteru dílčích činností ukázalo jako nezbytné další rozdělení projektu na větší počet samostatných zakázek, a to s ohledem na skutečnost, že objektivně nebylo proveditelné realizovat určité specifické činnosti a dodávky (např. restaurování původních maleb v rámci stavebních úprav vyžadující odborného zpracovatele se zkušenostmi s restaurátorskými pracemi; dílčí zakázky v rámci vybavení knihovny, které svým charakterem rovněž vyžadují zapojení několika specializovaných dodavatelů) jako součást jednoho zadávacího řízení.</p> <p>V období 07 - 10/2008 tedy byly na základě výše popsaných skutečností vyhlášeny následující výzvy veřejného zadavatele k podání nabídek na veřejné zakázky:</p> <ul style="list-style-type: none"> - Restaurování maleb sálu v I. patře zámku v Borovanech - Dodávka nábytku knihovny v zámku v Borovanech - Revitalizace zámku Borovany pro podporu cestovního ruchu - Počítačová síť HW, SW do knihovny - Osvětlení prostor knihovny - Zajištění inženýrské činnosti akce "Revitalizace zámku Borovany pro podporu cestovního ruchu" <p>Je třeba zdůraznit, že uvedený postup nikterak nenarušuje původní strukturu zakázky a nebyl uplatněn ve snaze o snížení hodnoty veřejné zakázky a případné uplatnění jiného, administrativně méně náročného druhu zadávacího řízení.</p> <p>VŘ na dodavatele nábytku knihovny bylo vyhlášeno v souladu s podmínkami zákona č.137/2006 Sb., o veřejných zakázkách, resp. s ohledem na plánovanou cenu zakázky mimo režim tohoto zákona. Na základě došlých nabídek byla vybrána firma TRUST-ts s.r.o., jejíž nabídka byla cenově nejvýhodnější</p>

Aktuální stav ke dni podání této monitorovací zprávy	
Název výběrového řízení	Vybavení knihovny
Pořadové číslo VŘ	002
Specifikace druhu žadatele	veřejný zadavatel
Druh VŘ podle předmětu	Dodávky
Postup při VŘ	Veřejná zakázka malého rozsahu
Stav VŘ	Výběrové řízení ukončeno
Předpokládaná hodnota v Kč bez DPH	1 145 685,00
Nasmlouvaná částka	1 145 685,00
Předpokládané/skutečné datum zahájení VŘ	06.08.2008
Předpokládané/skutečné datum ukončení VŘ	18.09.2008
Výběrové řízení s více dodavateli	Ne

Popis	<p>Původně byla dle žádosti navržena realizace 2 samostatných zadávacích řízení, a sice:</p> <p>a) zadávacího řízení na realizaci stavebních prací (rekonstrukce) na objektu zámku vč. provedení specializovaných restaurátorských prací a</p> <p>b) zadávacího řízení na komplexní vybavení městské knihovny v prostorách zámku (pořízení nábytku, osvětlení, informační techniky).</p> <p>Při následném detailnějším rozvržení plánovaných aktivit v rámci projektu se vzhledem k charakteru dílčích činností ukázalo jako nezbytné další rozdělení projektu na větší počet samostatných zakázek, a to s ohledem na skutečnost, že objektivně nebylo proveditelné realizovat určité specifické činnosti a dodávky (např. restaurování původních maleb v rámci stavebních úprav vyžadující odborného zpracovatele se zkušenostmi s restaurátorskými pracemi; dílčí zakázky v rámci vybavení knihovny, které svým charakterem rovněž vyžadují zapojení několika specializovaných dodavatelů) jako součást jednoho zadávacího řízení.</p> <p>V období 07 - 10/2008 tedy byly na základě výše popsaných skutečností vyhlášeny následující výzvy veřejného zadavatele k podání nabídek na veřejné zakázky:</p> <ul style="list-style-type: none"> - Restaurování maleb sálu v I. patře zámku v Borovanech - Dodávka nábytku knihovny v zámku v Borovanech - Revitalizace zámku Borovany pro podporu cestovního ruchu - Počítačová síť HW, SW do knihovny - Osvětlení prostor knihovny - Zajištění inženýrské činnosti akce "Revitalizace zámku Borovany pro podporu cestovního ruchu" <p>Je třeba zdůraznit, že uvedený postup nikterak nenarušuje původní strukturu zakázky a nebyl uplatněn ve snaze o snížení hodnoty veřejné zakázky a případné uplatnění jiného, administrativně méně náročného druhu zadávacího řízení.</p> <p>VŘ na dodavatele nábytku knihovny bylo vyhlášeno v souladu s podmínkami zákona č.137/2006 Sb., o veřejných zakázkách, resp. s ohledem na plánovanou cenu zakázky mimo režim tohoto zákona. Na základě došlých nabídek byla vybrána firma TRUST-ts s.r.o., jejíž nabídka byla cenově nejvýhodnější</p>
--------------	---

Dodavatelé výběrového řízení: TRUST-ts spol. s r.o. / 00665509

Stav ke Smlouvě/Dodatku	
Název výběrového řízení	Restaurování maleb sálu v I. patře zámku v Borovanech
Pořadové číslo VŘ	003
Specifikace druhu žadatele	veřejný zadavatel
Druh VŘ podle předmětu	Služby
Postup při VŘ	Veřejná zakázka malého rozsahu
Stav VŘ	Výběrové řízení ukončeno
Plánovaná/skutečná hodnota celkem v Kč (bez DPH)	583 000,00
Předpokládané/skutečné datum zahájení VŘ	01.08.2008
Předpokládané/skutečné datum ukončení VŘ	15.09.2008
Výběrové řízení s více dodavateli	Ne
Popis	Předmětem veřejné zakázky bylo restaurování maleb na stropě sálu a v okenních špaletách v I. patře objektu zámku v Borovanech. Výběrové řízení bylo vyhlášeno jako veřejná zakázka malého rozsahu mimo režim zákona č.137/2006 Sb., o veřejných zakázkách, přičemž bylo realizováno při dodržení standardních požadavků na transparentnost výběru dodavatelů a nediskriminační postupy. Na základě došlých nabídek vybrala výběrová komise složená ze zástupců města Borovany vítězného uchazeče - ak. malíř Antonín Hamsík, Zelená 12, Praha 6 - který předložil cenově nejvýhodnější nabídku.

Aktuální stav ke dni podání této monitorovací zprávy	
Název výběrového řízení	Restaurování maleb sálu v I. patře zámku v Borovanech
Pořadové číslo VŘ	003
Specifikace druhu žadatele	veřejný zadavatel
Druh VŘ podle předmětu	Služby
Postup při VŘ	Veřejná zakázka malého rozsahu
Stav VŘ	Výběrové řízení ukončeno
Předpokládaná hodnota v Kč bez DPH	535 000,00
Nasmlouvaná částka	535 000,00
Předpokládané/skutečné datum zahájení VŘ	01.08.2008
Předpokládané/skutečné datum ukončení VŘ	15.09.2008
Výběrové řízení s více dodavateli	Ne
Popis	Předmětem veřejné zakázky bylo restaurování maleb na stropě sálu a v okenních špaletách v I. patře objektu zámku v Borovanech. Výběrové řízení bylo vyhlášeno jako veřejná zakázka malého rozsahu mimo režim zákona č.137/2006 Sb., o veřejných zakázkách, přičemž bylo realizováno při dodržení standardních požadavků na transparentnost výběru dodavatelů a nediskriminační postupy. Na základě došlých nabídek vybrala výběrová komise složená ze zástupců města Borovany vítězného uchazeče - ak. malíř Antonín Hamsík, Zelená 12, Praha 6 - který předložil cenově nejvýhodnější nabídku.

Dodavatelé výběrového řízení: ak. mal. Antonín Hamsík / 48134775

Stav ke Smlouvě/Dodatku	
Název výběrového řízení	Počítačová síť HW, SW do knihovny
Pořadové číslo VŘ	004
Specifikace druhu žadatele	veřejný zadavatel
Druh VŘ podle předmětu	Dodávky
Postup při VŘ	Veřejná zakázka malého rozsahu
Stav VŘ	Výběrové řízení ukončeno
Plánovaná/skutečná hodnota celkem v Kč(bez DPH)	233 141,00
Předpokládané/skutečné datum zahájení VŘ	19.09.2008
Předpokládané/skutečné datum ukončení VŘ	24.10.2008
Výběrové řízení s více dodavateli	Ne
Popis	Výběrové řízení bylo vyhlášeno opět jako veřejná zakázka mimo režim zákona č.137/2006 Sb., o veřejných zakázkách. Na základě doručených nabídek byl žadatelem/příjemcem dotace sestavenou výběrovou komisí vybrán vítězný uchazeč - společnost KP NETWORK s.r.o.. Uchazeč byl vybrán na základě nejnižší ceny.

Aktuální stav ke dni podání této monitorovací zprávy	
Název výběrového řízení	Počítačová síť HW, SW do knihovny
Pořadové číslo VŘ	004
Specifikace druhu žadatele	veřejný zadavatel
Druh VŘ podle předmětu	Dodávky
Postup při VŘ	Veřejná zakázka malého rozsahu
Stav VŘ	Výběrové řízení ukončeno
Předpokládaná hodnota v Kč bez DPH	233 141,00
Nasmlouvaná částka	233 141,00
Předpokládané/skutečné datum zahájení VŘ	19.09.2008
Předpokládané/skutečné datum ukončení VŘ	24.10.2008
Výběrové řízení s více dodavateli	Ne
Popis	Výběrové řízení bylo vyhlášeno opět jako veřejná zakázka mimo režim zákona č.137/2006 Sb., o veřejných zakázkách. Na základě doručených nabídek byl žadatelem/příjemcem dotace sestavenou výběrovou komisí vybrán vítězný uchazeč - společnost KP NETWORK s.r.o.. Uchazeč byl vybrán na základě nejnižší ceny.

Dodavatelé výběrového řízení: KP NETWORK, spol. s r.o. / 25192604

Stav ke Smlouvě/Dodatku	
Název výběrového řízení	Osvětlení prostor knihovny
Pořadové číslo VŘ	005
Specifikace druhu žadatele	veřejný zadavatel
Druh VŘ podle předmětu	Dodávky
Postup při VŘ	Veřejná zakázka malého rozsahu
Stav VŘ	Výběrové řízení ukončeno
Plánovaná/skutečná hodnota celkem v Kč (bez DPH)	560 266,00
Předpokládané/skutečné datum zahájení VŘ	24.09.2008
Předpokládané/skutečné datum ukončení VŘ	07.10.2008
Výběrové řízení s více dodavateli	Ne
Popis	<p>Předmětem výběrového řízení realizovaného v souladu s podmínkami zákona č. 137/2006 Sb., o veřejných zakázkách, resp. s ohledem na hodnotu veřejné zakázky mimo režim tohoto zákona (jako VZ malého rozsahu), byla dodávka osvětlení knihovny v zámku v Borovanech.</p> <p>Výběrové řízení bylo vyhlášeno na základě vnitřní směrnice města Borovany respektující zákonné požadavky i standardní požadavky na transparentnost a nediskriminační přístup při výběru dodavatelů.</p> <p>Na základě obdržených nabídek byla jako dodavatel předmětné zakázky vybrána společnost ECO-DESIGN s.r.o.</p>

Aktuální stav ke dni podání této monitorovací zprávy	
Název výběrového řízení	Osvětlení prostor knihovny
Pořadové číslo VŘ	005
Specifikace druhu žadatele	veřejný zadavatel
Druh VŘ podle předmětu	Dodávky
Postup při VŘ	Veřejná zakázka malého rozsahu
Stav VŘ	Výběrové řízení ukončeno
Předpokládaná hodnota v Kč bez DPH	560 266,00
Nasmlouvaná částka	560 266,00
Předpokládané/skutečné datum zahájení VŘ	24.09.2008
Předpokládané/skutečné datum ukončení VŘ	07.10.2008
Výběrové řízení s více dodavateli	Ne
Popis	<p>Předmětem výběrového řízení realizovaného v souladu s podmínkami zákona č. 137/2006 Sb., o veřejných zakázkách, resp. s ohledem na hodnotu veřejné zakázky mimo režim tohoto zákona (jako VZ malého rozsahu), byla dodávka osvětlení knihovny v zámku v Borovanech.</p> <p>Výběrové řízení bylo vyhlášeno na základě vnitřní směrnice města Borovany respektující zákonné požadavky i standardní požadavky na transparentnost a nediskriminační přístup při výběru dodavatelů.</p> <p>Na základě obdržených nabídek byla jako dodavatel předmětné zakázky vybrána společnost ECO-DESIGN s.r.o.</p>

Dodavatelé výběrového řízení: ECO-DESIGN spol. s r.o. / 63271818

Stav ke Smlouvě/Dodatku	
Název výběrového řízení	TDI - východní křídlo zámku Borovany
Pořadové číslo VŘ	006
Specifikace druhu žadatele	veřejný zadavatel
Druh VŘ podle předmětu	Služby
Postup při VŘ	Veřejná zakázka malého rozsahu
Stav VŘ	Výběrové řízení ukončeno
Plánovaná/skutečná hodnota celkem v Kč(bez DPH)	368 100,00
Předpokládané/skutečné datum zahájení VŘ	24.10.2008
Předpokládané/skutečné datum ukončení VŘ	14.11.2008
Výběrové řízení s více dodavateli	Ne
Popis	<p>Výběrové řízení bylo vyhlášeno v souladu s podmínkami zákona č.137/2006 Sb., o veřejných zakázkách, resp. opětovně s ohledem na předpokládanou hodnotu veřejné zakázky mimo režim tohoto zákona při respektování běžných požadavků na zajištění transparentnosti a nediskriminačního postupu při výběru dodavatelů.</p> <p>Výběrové řízení proběhlo v termínech avizovaných v žádosti o dotaci, přičemž na základě doručených nabídek byl pro zajištění inženýrské činnosti akce (technický dozor investora) "Revitalizace zámku v Borovanech pro podporu cestovního ruchu" žadatelem/příjemcem dotace vybrán Ing. Miroslav Návara, E. Destinové 395, České Budějovice.</p>

Aktuální stav ke dni podání této monitorovací zprávy	
Název výběrového řízení	TDI - východní křídlo zámku Borovany
Pořadové číslo VŘ	006
Specifikace druhu žadatele	veřejný zadavatel
Druh VŘ podle předmětu	Služby
Postup při VŘ	Veřejná zakázka malého rozsahu
Stav VŘ	Výběrové řízení ukončeno
Předpokládaná hodnota v Kč bez DPH	368 100,00
Nasmlouvaná částka	368 100,00
Předpokládané/skutečné datum zahájení VŘ	24.10.2008
Předpokládané/skutečné datum ukončení VŘ	14.11.2008
Výběrové řízení s více dodavateli	Ne
Popis	<p>Výběrové řízení bylo vyhlášeno v souladu s podmínkami zákona č.137/2006 Sb., o veřejných zakázkách, resp. opětovně s ohledem na předpokládanou hodnotu veřejné zakázky mimo režim tohoto zákona při respektování běžných požadavků na zajištění transparentnosti a nediskriminačního postupu při výběru dodavatelů.</p> <p>Výběrové řízení proběhlo v termínech avizovaných v žádosti o dotaci, přičemž na základě doručených nabídek byl pro zajištění inženýrské činnosti akce (technický dozor investora) "Revitalizace zámku v Borovanech pro podporu cestovního ruchu" žadatelem/příjemcem dotace vybrán Ing. Miroslav Návara, E. Destinové 395, České Budějovice.</p>

Dodavatelé výběrového řízení: Ing. Miroslav Návara / 42377293

8. Rovné příležitosti

Název CZ
Projekt přispěje ke snížení rozdílu mezi osobami, které mají přístup a schopnosti užívat moderní informační technologie a těmi, kteří touto výhodou nedisponují.
Stav při podání projektové žádosti
Uskutečněná opatření pro zajištění vlivu na rovné příležitosti v období sledovaném v této monitorovací zprávě
S ohledem na zavedení služeb poskytování veřejného internetu v knihovně zámku došlo v důsledku realizace projektu k rozšíření možností využití tohoto moderního informačního a komunikačního nástroje plošně pro všechny potenciální cílové skupiny, čímž de facto dochází ke snižování disparit z hlediska dostupnosti ICT. Uvedená skutečnost je markantní také vzhledem k lokalizaci celého záměru v území spíše venkovského charakteru (menší města a obce s relativně špatnou dostupností veřejných služeb oproti větším urbánním centrům).
Název CZ
Projekt obsahuje vybudování zařízení pro zlepšení pohybu osob se sníženou mobilitou.
Stav při podání projektové žádosti
Uskutečněná opatření pro zajištění vlivu na rovné příležitosti v období sledovaném v této monitorovací zprávě
Projekt je řešen jako bezbariérový, v západním křídle zámku se nachází výtah umožňující přístup osobám se sníženou schopností pohybu i do vyšších pater, zejména tedy k zámeckým expozicím a do městské knihovny s veřejně přístupným internetem. Veškeré stavební práce a úpravy v rámci rekonstrukce prostor zámku byly rovněž prováděny se zřetelem na zajištění bezproblémového přístupu a pohybu zdravotně postižených spoluobčanů, osob se sníženou mobilitou či seniorů.
Název CZ
Projekt přispěje k začlenění osob ohrožených sociálním vyloučením do společnosti.
Stav při podání projektové žádosti
Uskutečněná opatření pro zajištění vlivu na rovné příležitosti v období sledovaném v této monitorovací zprávě
Výstupy realizované v rámci projektu jsou přístupny všem obyvatelům i návštěvníkům města bez ohledu na pohlaví, věk, náboženství, rasovou příslušnost či případné zdravotní postižení. Rekonstrukce prostor zámku umožní mimo jiné zvýšení potenciálu pro realizaci nejrůznějších společenských a zájmových aktivit na Borovansku, umožňujících zapojení skupin potenciálně ohrožených sociální exkluzí (matky s dětmi, ženy v domácnosti, senioři, slabší příjmové skupiny obyvatel, zdravotně postižení atd.); realizací projektu tedy dochází k vytvoření dalšího článku umožňujícího rozvoj v mikroregionu relativně dobře fungující komunitní a spolkové činnosti.
Název CZ
Projekt přispěje ke snazšímu začlenění a uplatnění znevýhodněných skupin na trhu práce.
Stav při podání projektové žádosti
Uskutečněná opatření pro zajištění vlivu na rovné příležitosti v období sledovaném v této monitorovací zprávě
Projekt má ze své podstaty pozitivní vliv na rovné příležitosti, kdy podporou cestovního ruchu jakožto do značné míry specifického hospodářského odvětví přispívá ke snižování disparit mezi venkovskými a městskými oblastmi, umožňuje zaměstnanost bez ohledu na pohlaví, věk či náboženské vyznání či jiné potenciální bariéry a zároveň napomáhá k rozšíření možností kupříkladu pro zaměstnanost zdravotně postižených.

Název CZ
Projekt přispěje ke zlepšení přístupu znevýhodněných skupin k informacím.
Stav při podání projektové žádosti
Uskutečněná opatření pro zajištění vlivu na rovné příležitosti v období sledovaném v této monitorovací zprávě
<p>Stěžejní aktivitou přispívající ke zlepšení přístupu k informacím napříč všemi potenciálními, a tedy i znevýhodněnými, skupinami obyvatel, bylo v rámci projektu realizované komplexní dovybavení městské knihovny běžným zařízením (nábytek, osvětlení) a informačními technologiemi.</p> <p>K podpoře přístupu znevýhodněných skupin obyvatelstva k informacím přispívají i navazující aktivity, které byly v podstatě souběžně s předmětným projektem realizovány v areálu zámku. Jednou z nich je mimo jiné vytvoření informačního centra v přízemí zámku, rovněž s veřejně přístupným internetem pro všechny návštěvníky zámku.</p> <p>Projekt mimo jiné díky existenci zařízení pro usnadnění pohybu osob se sníženou mobilitou (výtah) zvyšuje také možnosti využití moderních informačních technologií těmito osobami, díky čemuž opětovně přispívá ke zlepšení přístupu znevýhodněných skupin k informacím.</p>
Název CZ
Projekt přispěje ke zlepšení přístupu znevýhodněných skupin ke vzdělávání.
Stav při podání projektové žádosti
Uskutečněná opatření pro zajištění vlivu na rovné příležitosti v období sledovaném v této monitorovací zprávě
<p>Projekt přispívá ke zlepšení přístupu znevýhodněných skupin ke vzdělávání, protože umožňuje snadný přístup k informacím prostřednictvím moderně zařízené městské knihovny se všemi dostupnými informačními zdroji.</p> <p>Zároveň projekt, díky existenci zařízení pro usnadnění pohybu osob se sníženou mobilitou, zvyšuje možnosti využití moderních informačních technologií těmito osobami.</p> <p>Plánovanou aktivitou, která by měla do budoucna přispět ke zvýšení přístupu ke vzdělávání, je vybudování trvalé expozice v části zrekonstruovaných prostor zámku, informující návštěvníky o přírodním a kulturním dědictví regionu a plnící tedy funkci určitého osvětového centra zaměřeného na zvyšování vzdělanosti v souladu s principy trvale udržitelného rozvoje.</p>
Název CZ
Projekt vytváří podmínky pro zajištění specifických potřeb osob, které za běžných podmínek nemohou plnohodnotně využívat nabízených služeb/prostor.
Stav při podání projektové žádosti
Uskutečněná opatření pro zajištění vlivu na rovné příležitosti v období sledovaném v této monitorovací zprávě
<p>Jak již bylo dříve zmíněno, projekt je řešen jako bezbariérový - tzn. že v rámci prostor zámku existuje zařízení umožňující pohyb osob se sníženou mobilitou. Díky tomu projekt vytváří podmínky především pro zajištění specifických potřeb těchto skupin obyvatelstva do prostor zámku nabízejících specifické služby (internet, kulturně-spoločenské vyžití apod.).</p>

Název CZ
Publicita projektu a oslovení cílových skupin reflektuje princip rovných příležitostí a specifické potřeby cílových skupin.
Stav při podání projektové žádosti
Uskutečněná opatření pro zajištění vlivu na rovné příležitosti v období sledovaném v této monitorovací zprávě
Publicita projektu a oslovení cílových skupin odráží princip rovných příležitostí a specifické potřeby cílových skupin - v rámci cestovního ruchu, který tento projekt primárně podporuje, neexistují žádná omezení v případě propagačních akcí turistických produktů, která by kohokoliv diskriminovala dle principu rovných příležitostí.

9. Publicita

Forma publicity
Informace účastníkům projektu o spolufinancování projektu z fondů EU na všech dokumentech
Konkrétní opatření pro zajištění publicity
V rámci veškeré dokumentace (zejména zadávací řízení a smlouvy) bude uvedena informace o financování projektu z fondů EU.
Uskutečněná opatření v období sledovaném v této monitorovací zprávě
V průběhu celé realizace projektu byla na veškeré dokumentaci (zejména na zadávacím řízení a smlouvách) uváděna informace o financování projektu z fondů EU v souladu s pravidly publicity ROP Jihozápad.

Forma publicity
Oznámení na billboardech
Konkrétní opatření pro zajištění publicity
Po celou dobu realizace projektu bude u stavby umístěn billboard, informující o záměru projektu a o skutečnosti, že projekt je podpořen ze strukturálních fondů Evropské unie.
Uskutečněná opatření v období sledovaném v této monitorovací zprávě
Po celou dobu realizace projektu byl na dobře viditelném místě v blízkosti stavby umístěn velkoplošný billboard informující o záměru projektu a o skutečnosti, že projekt je podpořen ze strukturálních fondů Evropské unie (viz příložená fotodokumentace).
Po dokončení stavby byl informační billboard odstraněn a byla instalována trvalá pamětní deska nesoucí v souladu s pravidly publicity programu informaci, že projekt byl podpořen ze strukturálních fondů Evropské unie, včetně log EU a ROP Jihozápad.

Forma publicity
Oznámení na specifických internetových stránkách
Konkrétní opatření pro zajištění publicity
Na oficiálních internetových stránkách města Borovany bude uvedena v oddíle, věnovaném cestovnímu ruchu a kultuře trvalá informace o projektu a jeho financování.
Uskutečněná opatření v období sledovaném v této monitorovací zprávě
Na oficiálních internetových stránkách města Borovany bude po ukončení projektu v části věnované cestovnímu ruchu a kultuře trvale uvedena informace o projektu a způsobu jeho financování.

Forma publicity
Souhlas se zveřejněním v seznamu příjemců
Konkrétní opatření pro zajištění publicity
Žadatel souhlasí se zveřejněním veškerých údajů o projektu a své osobě.
Uskutečněná opatření v období sledovaném v této monitorovací zprávě
Město Borovany jakožto žadatel a příjemce dotace z ROP Jihozápad na podporu realizace předmětného projektu souhlasí se zveřejněním veškerých údajů o projektu a městě v seznamech příjemců ROP Jihozápad.

Forma publicity
Viditelné umístění trvalé informační desky
Konkrétní opatření pro zajištění publicity
Po dokončení stavby bude na objekt zámku umístěna pamětní deska, kde budou v souladu s pravidly publicity ROP JZ uvedeny informace o spolufinancování revitalizace zámku z ERDF.
Uskutečněná opatření v období sledovaném v této monitorovací zprávě
V rámci dokončení stavby byla na objekt zámku umístěna trvalá pamětní deska, která v souladu s pravidly publicity ROP Jihozápad nese informace o spolufinancování projektu revitalizace zámku z ERDF, včetně prohlášení zdůrazňujícího přínos intervence Společenství a loga EU a ROP. Tato pamětní deska nahrazuje velkoplošný informační billboard umístěný v blízkosti stavby během realizace projektu.

Forma publicity
Zvláštní tiskové a mediální zprávy
Konkrétní opatření pro zajištění publicity
Bude vydána tisková zpráva uplatněná v regionálních médiích a místním tisku se všemi potřebnými informacemi o financování projektu.
Uskutečněná opatření v období sledovaném v této monitorovací zprávě
Na začátku realizace projektu byla vydána tisková zpráva publikovaná v regionálních médiích a místním tisku se všemi potřebnými informacemi o financování projektu.

10. Environmentální kritéria

Kvantifikovatelná environmentální kritéria:

Číslo	Název environmentálního kritéria	Měrná jednotka	Výchozí hodnota	Dosažená hodnota v období sledovaném v této MZ	Datum dosažené hodnoty
19	Zahrnuje projekt environmentální vzdělávání, výchovu a osvětu	Počet projektů	0	0	

Popis plnění kritéria v období sledovaném v této monitorovací zprávě

Projekt nepřímo podporuje environmentální vzdělávání, výchovu a osvětu, kdy v zrekonstruovaných prostorách zámku je v rámci navazujícího projektu plánováno zřízení zámecké expozice, která bude návštěvníky mimo jiné informovat o nejzajímavějších přírodních a kulturních atraktivitách okolního regionu, čímž bude přispívat ke zvyšování povědomí široké veřejnosti o přírodním a kulturně-historickém bohatství mikroregionu.

Nekvantifikovatelná environmentální kritéria:

11. Rozpočet etap

Kód	Název	Plánovaný výdaj	Realizovaný výdaj	% CZV	Podpoložka
Etapa	001 Rekonstrukce zámku a vybavení knihovny				
01	Hlavní způsobilé výdaje	15 131 754,00	15 131 754,00	97,55	Ne
01.01	Pořízení pozemků (do výše 10% CZV)	0,00	0,00	0,00	Ano
01.02	Pořízení staveb formou výstavby; rekonstrukce vč. nezbytné veř. infrastrukturní vybavenosti	11 604 603,00	11 604 603,00	74,81	Ano
01.03	Odstranění staveb	0,00	0,00	0,00	Ano
01.04	Pořízení samostatných movitých věcí	0,00	0,00	0,00	Ano
01.05	Pořízení staveb formou nákupu (do výše 15% CZV)	0,00	0,00	0,00	Ano
01.06	Technická zařízení a zařizovací předměty staveb	2 327 151,00	2 327 151,00	15,01	Ano
01.07	Pořízení technologických zařízení pro potřeby služeb cestovního ruchu	0,00	0,00	0,00	Ano
01.08	Pořízení nehm. majetku - nákup softwaru, licencí a ocenitelných práv	0,00	0,00	0,00	Ano
01.09	Náklady na úpravu veřejných prostranství	0,00	0,00	0,00	Ano
01.10	Restaurátorské práce	0,00	0,00	0,00	Ano
01.11	Služby	1 200 000,00	1 200 000,00	7,74	Ne
01.11.01	Výdaje na publicitu dle podmínek ROP NUTS II JZ	0,00	0,00	0,00	Ano
01.11.02	Výdaje na audit projektu (je-li vyžadován ŘO)	0,00	0,00	0,00	Ano
01.11.03	Výdaje na projektovou dokumentaci (do výše 5% CZV)	1 200 000,00	1 200 000,00	7,74	Ano
02	Vedlejší způsobilé výdaje	150 924,00	150 924,00	2,45	Ne
02.01	Výkup budov určených k demolici	0,00	0,00	0,00	Ano
02.02	Služby	150 924,00	150 924,00	2,45	Ne
02.02.01	Výdaje na právní, technické, finanční a ekonomické poradenství	0,00	0,00	0,39	Ano
02.02.02	Výdaje na účetnictví vztahující se k projektu	0,00	0,00	0,00	Ano
02.02.03	Výdaje spojené s řízením projektu	150 924,00	150 924,00	2,06	Ano
02.03	Osobní náklady spojené výhradně s řízením projektu	0,00	0,00	0,00	Ano
03	Nezpůsobilé výdaje	0,00	0,00	0,00	Ne
03.01	Odpisy	0,00	0,00	0,00	Ano
03.02	Úroky	0,00	0,00	0,00	Ano
03.03	Opravy budov a komunikací	0,00	0,00	0,00	Ano
03.04	Leasing	0,00	0,00	0,00	Ano
03.05	Režijní náklady	0,00	0,00	0,00	Ano
03.06	Věcné příspěvky	0,00	0,00	0,00	Ano
03.07	Nákup použitého zařízení	0,00	0,00	0,00	Ne
04	Očekávané příjmy etapy/projektu	0,00	0,00	0,00	Ne
05	Způsobilé výdaje etapy/projektu	15 282 678,00	15 282 678,00	100,00	Ne
06	Způsobilé výdaje etapy/projektu investiční	12 955 527,00	12 955 527,00	0,00	Ne
07	Způsobilé výdaje etapy/projektu neinvestiční	2 327 151,00	2 327 151,00	0,00	Ne
08	Celkové výdaje etapy/projektu nezahrnující příjmy	15 282 678,00	15 282 678,00	100,00	Ne

09	Celkové výdaje etapy/projektu po odečtení příjmů	15 282 678,00	15 282 678,00	100,00	Ne
Etapa 002 Dokončení rekonstrukce zámku					
01	Hlavní způsobilé výdaje	11 000 000,00	11 000 000,00	100,00	Ne
01.01	Pořízení pozemků (do výše 10% CZV)	0,00	0,00	0,00	Ano
01.02	Pořízení staveb formou výstavby; rekonstrukce vč. nezbytné veř. infrastrukturní vybavenosti	11 000 000,00	11 000 000,00	100,00	Ano
01.03	Odstranění staveb	0,00	0,00	0,00	Ano
01.04	Pořízení samostatných movitých věcí	0,00	0,00	0,00	Ano
01.05	Pořízení staveb formou nákupu (do výše 15% CZV)	0,00	0,00	0,00	Ano
01.06	Technická zařízení a zařizovací předměty staveb	0,00	0,00	0,00	Ano
01.07	Pořízení technologických zařízení pro potřeby služeb cestovního ruchu	0,00	0,00	0,00	Ano
01.08	Pořízení nehm. majetku - nákup softwaru, licencí a ocenitelných práv	0,00	0,00	0,00	Ano
01.09	Náklady na úpravu veřejných prostranství	0,00	0,00	0,00	Ano
01.10	Restaurátorské práce	0,00	0,00	0,00	Ano
01.11	Služby	0,00	0,00	0,00	Ne
01.11.01	Výdaje na publicitu dle podmínek ROP NUTS II JZ	0,00	0,00	0,00	Ano
01.11.02	Výdaje na audit projektu (je-li vyžadován ŘO)	0,00	0,00	0,00	Ano
01.11.03	Výdaje na projektovou dokumentaci (do výše 5% CZV)	0,00	0,00	0,00	Ano
02	Vedlejší způsobilé výdaje	0,00	0,00	0,00	Ne
02.01	Výkup budov určených k demolici	0,00	0,00	0,00	Ano
02.02	Služby	0,00	0,00	0,00	Ne
02.02.01	Výdaje na právní, technické, finanční a ekonomické poradenství	0,00	0,00	0,00	Ano
02.02.02	Výdaje na účetnictví vztahující se k projektu	0,00	0,00	0,00	Ano
02.02.03	Výdaje spojené s řízením projektu	0,00	0,00	0,00	Ano
02.03	Osobní náklady spojené výhradně s řízením projektu	0,00	0,00	0,00	Ano
03	Nezpůsobilé výdaje	0,00	0,00	0,00	Ne
03.01	Odpisy	0,00	0,00	0,00	Ano
03.02	Úroky	0,00	0,00	0,00	Ano
03.03	Opravy budov a komunikací	0,00	0,00	0,00	Ano
03.04	Leasing	0,00	0,00	0,00	Ano
03.05	Režijní náklady	0,00	0,00	0,00	Ano
03.06	Věcné příspěvky	0,00	0,00	0,00	Ano
03.07	Nákup použitého zařízení	0,00	0,00	0,00	Ne
04	Očekávané příjmy etapy/projektu	0,00	0,00	0,00	Ne
05	Způsobilé výdaje etapy/projektu	11 000 000,00	11 000 000,00	100,00	Ne
06	Způsobilé výdaje etapy/projektu investiční	11 000 000,00	11 000 000,00	0,00	Ne
07	Způsobilé výdaje etapy/projektu neinvestiční	0,00	0,00	0,00	Ne
08	Celkové výdaje etapy/projektu nezahrnující příjmy	11 000 000,00	11 000 000,00	100,00	Ne

09	Celkové výdaje etapy/projektu po odečtení příjmů	11 000 000,00	11 000 000,00	100,00	Ne
----	--	---------------	---------------	--------	----

12. Rozpočet projektu

Kód	Název	Plánovaný výdaj	Realizovaný výdaj	% CZV	Podpoložka
01	Hlavní způsobilé výdaje	26 131 754,00	26 131 754,00	98,57	Ne
01.01	Pořízení pozemků (do výše 10% CZV)	0,00	0,00	0,00	Ano
01.02	Pořízení staveb formou výstavby; rekonstrukce vč. nezbytné veř. infrastrukturní vybavenosti	22 604 603,00	22 604 603,00	85,26	Ano
01.03	Odstranění staveb	0,00	0,00	0,00	Ano
01.04	Pořízení samostatných movitých věcí	0,00	0,00	0,00	Ano
01.05	Pořízení staveb formou nákupu (do výše 15% CZV)	0,00	0,00	0,00	Ano
01.06	Technická zařízení a zařizovací předměty staveb	2 327 151,00	2 327 151,00	8,78	Ano
01.07	Pořízení technologických zařízení pro potřeby služeb cestovního ruchu	0,00	0,00	0,00	Ano
01.08	Pořízení nehm. majetku - nákup softwaru, licencí a ocenitelných práv	0,00	0,00	0,00	Ano
01.09	Náklady na úpravu veřejných prostranství	0,00	0,00	0,00	Ano
01.10	Restaurátorské práce	0,00	0,00	0,00	Ano
01.11	Služby	1 200 000,00	1 200 000,00	4,53	Ne
01.11.01	Výdaje na publicitu dle podmínek ROP NUTS II JZ	0,00	0,00	0,00	Ano
01.11.02	Výdaje na audit projektu (je-li vyžadován ŘO)	0,00	0,00	0,00	Ano
01.11.03	Výdaje na projektovou dokumentaci (do výše 5% CZV)	1 200 000,00	1 200 000,00	4,53	Ano
02	Vedlejší způsobilé výdaje	150 924,00	150 924,00	1,43	Ne
02.01	Výkup budov určených k demolici	0,00	0,00	0,00	Ano
02.02	Služby	150 924,00	150 924,00	1,43	Ne
02.02.01	Výdaje na právní, technické, finanční a ekonomické poradenství	0,00	0,00	0,23	Ano
02.02.02	Výdaje na účetnictví vztahující se k projektu	0,00	0,00	0,00	Ano
02.02.03	Výdaje spojené s řízením projektu	150 924,00	150 924,00	1,21	Ano
02.03	Osobní náklady spojené výhradně s řízením projektu	0,00	0,00	0,00	Ano
03	Nezpůsobilé výdaje	0,00	0,00	0,00	Ne
03.01	Odpisy	0,00	0,00	0,00	Ano
03.02	Úroky	0,00	0,00	0,00	Ano
03.03	Opravy budov a komunikací	0,00	0,00	0,00	Ano
03.04	Leasing	0,00	0,00	0,00	Ano
03.05	Režijní náklady	0,00	0,00	0,00	Ano
03.06	Věcné příspěvky	0,00	0,00	0,00	Ano
03.07	Nákup použitého zařízení	0,00	0,00	0,00	Ne
04	Očekávané příjmy etapy/projektu	0,00	0,00	0,00	Ne
05	Způsobilé výdaje etapy/projektu	26 282 678,00	26 282 678,00	100,00	Ne
06	Způsobilé výdaje etapy/projektu investiční	23 955 527,00	23 955 527,00	0,00	Ne

07	Způsobilé výdaje etapy/projektu neinvestiční	2 327 151,00	2 327 151,00	0,00	Ne
08	Celkové výdaje etapy/projektu nezahrnující příjmy	26 282 678,00	26 282 678,00	100,00	Ne
09	Celkové výdaje etapy/projektu po odečtení příjmů	26 282 678,00	26 282 678,00	100,00	Ne

13. Finanční plán

Stav k smlouvě:

Pořadí	Datum předpokládaného předložení žádosti o platbu	Částka dotace (Kč)	Z toho neinvestiční
01	31.07.2009	14 136 477,15	2 152 614,68
02	30.06.2010	10 175 000,00	0,00

Stav ke dni podání této monitorovací zprávy:

Pořadí	Datum předpokládaného předložení žádosti o platbu	Částka dotace (Kč)	Z toho neinvestiční
01	31.07.2009	14 136 477,15	2 152 614,68
02	30.06.2010	10 175 000,00	0,00

14. Prioritní téma

Název	Ochrana a zachování kulturního dědictví		
Kód	58		
Odhad výdajů:			
Stav ke Smlouvě/Dodatku	22 534 990,90		
Stav ke sledovanému období	22 340 276,30		

15. Přílohy

Název přílohy:	Žádost o platbu
Číslo přílohy:	1
Požadovaná příloha:	přílohy MZ
Počet listů:	3
Datum schválení:	30.06.2010
Přílohu zadal:	ZAMEK.BOROVANY@CASSIA.CZ
Příloha:	
Popis:	Žádost o platbu (proplacení výdajů II., závěrečné etapy realizace projektu) podepsaná statutárním zástupcem žadatele.

Název přílohy:	Soupiska účetních dokladů
Číslo přílohy:	2
Požadovaná příloha:	přílohy MZ
Počet listů:	2
Datum schválení:	30.06.2010
Přílohu zadal:	ZAMEK.BOROVANY@CASSIA.CZ
Příloha:	
Popis:	Soupiska účetních dokladů zpracovaná na předepsaném formuláři.

Název přílohy:	Přehled o čerpání prostředků
Číslo přílohy:	3
Požadovaná příloha:	přílohy MZ
Počet listů:	1
Datum schválení:	30.06.2010
Přílohu zadal:	ZAMEK.BOROVANY@CASSIA.CZ
Příloha:	
Popis:	Přehled o čerpání prostředků zpracovaný na předepsaném formuláři.

Název přílohy:	Změny v rozpočtu
Číslo přílohy:	4
Požadovaná příloha:	přílohy MZ
Počet listů:	2
Datum schválení:	30.06.2010
Přílohu zadal:	ZAMEK.BOROVANY@CASSIA.CZ
Příloha:	
Popis:	V rámci dané etapy nedošlo ke změně způsobilých výdajů oproti původně plánovaným. I přes tuto skutečnost byla pro potřeby evidence předmětná příloha Změny v rozpočtu doložena na předepsaném formuláři.

Název přílohy:	Kopie účetních dokladů s podklady včetně doložení účelu
Číslo přílohy:	5
Požadovaná příloha:	přílohy MZ
Počet listů:	142
Datum schválení:	30.06.2010
Přílohu zadal:	ZAMEK.BOROVANY@CASSIA.CZ
Příloha:	
Popis:	Kopie faktur včetně doložení účelu, tj. štítku s názvem a registračním číslem projektu.

Název přílohy:	Kopie dokladů dokládajících úhradu
Číslo přílohy:	6
Požadovaná příloha:	přílohy MZ
Počet listů:	21
Datum schválení:	
Přílohu zadal:	ZAMEK.BOROVANY@CASSIA.CZ
Příloha:	
Popis:	Kopie výpisů z bankovního účtu o úhradě faktur.

Název přílohy:	Kopie dokladů o zaúčtování
Číslo přílohy:	7
Požadovaná příloha:	přílohy MZ
Počet listů:	39
Datum schválení:	
Přílohu zadal:	ZAMEK.BOROVANY@CASSIA.CZ
Příloha:	
Popis:	Výpisy z analytické účetní evidence města (Účetní doklad) s vyznačením příslušných účetních položek vztahujících se k projektu.

Název přílohy:	Doložení vedení samostatné účetní evidence pro projekt
Číslo přílohy:	9
Požadovaná příloha:	přílohy MZ
Počet listů:	8
Datum schválení:	
Přílohu zadal:	ZAMEK.BOROVANY@CASSIA.CZ
Příloha:	
Popis:	<p>Vedení samostatné účetní evidence je doloženo samostatnými listy (Čerpání), vedenými pro jednotlivé dílčí soubory činností realizovaných v rámci projektu, tzn. v rámci druhé etapy projektu za:</p> <ul style="list-style-type: none"> - stavební práce - řízení projektu (technický dozor investora), <p>a dále výpisy z analytické účetní evidence města (Přehled pohybů a stavů na účtech za období: od 07/2009 do konce realizace projektu) zobrazující oddělené účtování všech účetních položek vztahujících se k projektu v rozpočtové skladbě a na majetkovém účtu města.</p>

Název přílohy:	Doklady prokazující ukončení jednotlivých aktivit projektu
Číslo přílohy:	12
Požadovaná příloha:	přílohy MZ
Počet listů:	2
Datum schválení:	
Přílohu zadal:	ZAMEK.BOROVANY@CASSIA.CZ
Příloha:	
Popis:	<p>Jako doklady prokazující ukončení jednotlivých aktivit projektu jsou předloženy zejména:</p> <p>- čestná prohlášení o naplnění stanovených závazných indikátorů projektu ze strany zadavatele (město Borovany) a stavebníka / dodavatele (společnost ARCHATT PAMÁTKY s.r.o.); čestná prohlášení o naplnění indikátoru Počet pořízeného vybavení na podporu nového využití památkově chráněných objektů byla doložena již v rámci monitorovací zprávy k předchozí etapě</p> <p>Jako další materiály pro prokázání ukončení jednotlivých aktivit jsou dodávány kopie soupisů provedených prací (přílohová součást faktur) a kopie stavební dokumentace (samostatná složka).</p>

Název přílohy:	Kopie výpisu z katastru nemovitostí, nabývací smlouvy
Číslo přílohy:	17
Požadovaná příloha:	přílohy MZ
Počet listů:	2
Datum schválení:	22.06.2010
Přílohu zadal:	ZAMEK.BOROVANY@CASSIA.CZ
Příloha:	
Popis:	Doložen aktuální výpis z katastru nemovitostí k předmětu realizace projektu prokazující vlastnictví žadatele a příjemce dotace - města Borovany.

Název přílohy:	Podklady prokazující dodržování pravidel pro publicitu
Číslo přílohy:	19
Požadovaná příloha:	přílohy MZ
Počet listů:	1
Datum schválení:	
Přílohu zadal:	ZAMEK.BOROVANY@CASSIA.CZ
Příloha:	
Popis:	<p>Dodržení pravidel pro publicitu je doloženo vytištěnou fotodokumentací informační tabule zveřejňující informace o spoluúčasti EU a ROP NUTS II Jihozápad na financování projektu, obsahující loga ROP a EU a příslušný text v souladu s pravidly pro publicitu akce stanovenými podmínkami programu.</p> <p>V rámci předchozí etapové monitorovací zprávy byla pravidla pro publicitu rovněž doložena:</p> <ul style="list-style-type: none"> - kopii tiskové zprávy uveřejněné 25. 8. 2008 v Českobudějovickém deníku s informací o financování projektu z evropských zdrojů v rámci ROP NUTS II Jihozápad - vytištěnou kopii Borovanského zpravodaje (září 2008) s informací o financování projektu z ROP NUTS II Jihozápad - publikováním informace o spoluúčasti EU a ROP NUTS II Jihozápad na financování projektu, obsahující loga ROP a EU a příslušný text v souladu s pravidly pro publicitu akce stanovenými podmínkami programu, v rámci zadávací dokumentace veřejné zakázky na stavební práce (viz příslušná složka kompletní zadávací dokumentace)

Název přílohy:	Osvědčení o registraci k DPH
Číslo přílohy:	20
Požadovaná příloha:	přílohy MZ
Počet listů:	1
Datum schválení:	04.03.2009
Přílohu zadal:	ZAMEK.BOROVANY@CASSIA.CZ
Příloha:	
Popis:	Příložena kopie osvědčení o registraci k DPH u Finančního úřadu v Trhových Svinech vydaná dne 4. 3. 2009.

Název přílohy:	Doklady prokazující ukončení fyzické realizace projektu (pro ZMZ)
Číslo přílohy:	22
Požadovaná příloha:	přílohy MZ
Počet listů:	12
Datum schválení:	
Přílohu zadal:	ZAMEK.BOROVANY@CASSIA.CZ
Příloha:	
Popis:	<p>K prokázání ukončení fyzické realizace projektu jsou předkládány:</p> <ul style="list-style-type: none"> - kopie Kolaudačního souhlasu s trvalým užíváním stavby - kopie Zápisu o předání a převzetí díla - kopie Protokolu o odstranění vad a nedodělků

16. Čestné prohlášení

Číslo: 01 **Název:** čestné prohlášení pro EMZ a ZMZ

Všechny informace v předložené monitorovací zprávě a přílohách jsou pravdivé a úplné, příjemce si je vědom možných právních následků a sankcí, které vyplývají z uvedení nepravdivých a nebo neúplných údajů.

Číslo: 02 **Název:** čestné prohlášení pro EMZ a ZMZ

Projekt je realizován v souladu se Smlouvou, příručkami a metodickými pokyny Řídícího orgánu ROP NUTS II Jihozápad a je realizován v souladu s politikami EU v oblasti udržitelného rozvoje a rovných příležitostí.

Číslo: 03 **Název:** čestné prohlášení pro EMZ a ZMZ

Příjemce v průběhu realizace projektu postupoval v souladu s národní legislativou a právními předpisy EU.

Číslo: 04 **Název:** čestné prohlášení pro EMZ a ZMZ

Příjemce není v úpadku nebo likvidaci, na jeho majetek nebyl vyhlášen konkurz, nebyla na něj uvalena nucená správa ani nebyl podán návrh na vyrovnání.

Číslo: 05 **Název:** čestné prohlášení pro EMZ a ZMZ

Příjemce má k datu předložení žádosti o platbu vypořádány veškeré splatné závazky vůči státním fondům a státním institucím (posečkání s úhradou závazků nebo dohoda o úhradě závazků a její řádné plnění se považují za vypořádané závazky).

Číslo: 06 **Název:** čestné prohlášení pro EMZ a ZMZ

Na způsobilé výdaje projektu, které jsou financovány z ROP NUTS II Jihozápad, není poskytnuta podpora z jiného finančního nástroje ES, národních programů či programů územních samospráv, s výjimkou příspěvků státního rozpočtu, krajů a obcí, které přímo souvisejí se spolufinancováním projektu.

Číslo: 07 **Název:** čestné prohlášení pro EMZ a ZMZ

Žádost o platbu je založena na skutečných výdajích, které jsou zároveň v souladu s ustanoveními Smlouvy.

Číslo: 08 **Název:** čestné prohlášení pro EMZ a ZMZ

Při realizaci projektu byla dodržena pravidla veřejné podpory.

Číslo: 09 **Název:** čestné prohlášení pro EMZ a ZMZ

Při realizaci projektu byla dodržena pravidla zadávání veřejných zakázek.

Číslo: 10 **Název:** čestné prohlášení pro EMZ a ZMZ

Jsou dodržována pravidla pro publicitu.

Číslo: 11 **Název:** čestné prohlášení pro EMZ a ZMZ

Všechny transakce jsou věrně zobrazeny v účetnictví.

Jméno a příjmení osoby oprávněné jednat jménem žadatele:

Místo a datum:

Podpis: