

K 10787

BAKALÁŘSKÁ PRÁCE

2006

Lenka Nováková

Knihovna JU - ZF



3 1 1 4 8 0 5 9 5 3

JIHOČESKÁ UNIVERZITA V ČESKÝCH BUDĚJOVICÍCH

Zemědělská fakulta

Katedra cestovního ruchu Tábor



Studijní program: B6208 Ekonomika a management

Studijní obor: Obchodní podnikání - cestovní ruch

**Přírodní atraktivita mikroregionu Čertovo břemeno jako
destinace cestovního ruchu**

Vedoucí bakalářské práce:

RNDr. Blažena Gehinová

Autor:

Lenka Nováková

2006

Jihočeská univerzita v Českých Budějovicích
Zemědělská fakulta
Kateřdra cestovního ruchu
Akademický rok: 2004/2005

ZADÁNÍ BAKALÁŘSKÉ PRÁCE

(PROJEKTU, UMĚLECKÉHO DÍLA, UMĚLECKÉHO VÝKONU)

Jméno a příjmení: **Lenka NOVÁKOVÁ**
Studijní program: **B6208 Ekonomika a management**
Studijní obor: **Obchodní podnikání**

Název tématu: **Přírodní atraktivita mikroregionu Čertovo břemeno jako
destinace cestovního ruchu**

Z á s a d y p r o v y p r a c o v á n í :

Cíl práce:

Zmapovat území mikroregionu Společenství obcí Čertovo břemeno.
Analyzovat využití turistických zajímavostí a sportovních aktivit.
Zhodnotit tuto oblast pro význam cestovního ruchu.
Blíže se zaměřit na jednu vybranou akci.

Metodický postup:

1. Studium odborné literatury.
2. Získání informací o jednotlivých obcích mikroregionu.
3. Provedení analýzy.
4. Doporučení.
5. Navrhnout vybranou akci.

Rámcová osová:

1. Úvod , 2. Literární přehled, 3. Použitá metodika, 4. Vlastní práce - analýza, stanovení strategie a návržení akce, 5. Závěr, 6. Resume v Nj, 7. Použitá literatura, 8. Přílohy.

JIHOČESKÁ UNIVERZITA
V ČESKÝCH BUDĚJOVICÍCH
knihovna katedry CR - ZF

PC 6018 D474

MDT: 349 85

Rozsah práce: 30 - 40 stran
Rozsah příloh: dle potřeby
Forma zpracování bakalářské práce: tištěná

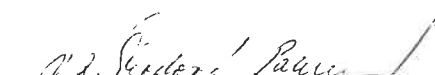
Seznam odborné literatury:

- David, P.: 999 turistických zajímavostí ČR. Praha: Kartografie, 2002.
Királová, A.: Marketing destinace cestovního ruchu. Praha: Ekopress, 2003.
Matoušek, J.: Zařízení pro pohybovou rekreaci. Praha, Olympia, 1985.
Neuman, J.: Turistika a sporty v přírodě. Praha: Portál, 2000.
Pešta, J.: Encyklopedie českých vesnic II. Praha: Libri, 2004.
Soulek, I., Martinek, K.: Cyklistika. Praha: Grada, 2000.
Toufar, P.: Český Meran - tajemnou českou krajinou. Benešov: Start, 2004.


Vedoucí bakalářské práce: RNDr. Blažena Gehinová
Katedra cestovního ruchu

Datum zadání bakalářské práce: 15. března 2005

Termín odevzdání bakalářské práce: 15. dubna 2006


prof. Ing. Magdalena Hrabánková, CSc.
děkanka

**JIHOČESKÁ UNIVERZITA
V ČESKÝCH BUDĚJOVICÍCH**
studijní oddělení
VANČUROVA 2904 390 01 TÁBOR


doc. Ing. Marie Hesková, CSc.
vedoucí katedry

V Českých Budějovicích dne 15. března 2005

Prohlašuji, že jsem bakalářskou práci na téma Přírodní atraktivita mikroregionu Čertovo břemeno jako destinace cestovního ruchu vypracovala sama, na základě svých poznatků a uvedené literatury.

Tábor, duben 2006


.....

Děkuji paní RNDr. Blaženě Gehinové, vedoucí práce, za její odbornou pomoc, připomínky a rady při zpracování mé bakalářské práce. Také bych chtěla poděkovat paní Alici Valsové z informačního střediska Sedlec-Prčice za ochotný přístup a poskytnutí informací a materiálů. Rovněž děkuji všem ostatním, kteří zodpověděli mé dotazníky.

OBSAH:

1. Úvod.....	1
2. Literární přehled.....	2
2.1. Literatura odborná.....	2
2.2. Literatura o sledovaném území.....	3
2.3. Ostatní prameny.....	4
3. Metodika práce.....	5
3.1. Společenství obcí Čertovo břemeno.....	5
4. Situační analýza.....	7
4.1. Přírodní podmínky.....	7
4.1.1. Horopis.....	7
4.1.2. Geologická stavba.....	7
4.1.3. Vodopis.....	8
4.1.4. Fauna a flóra.....	8
4.1.5. Klima.....	9
4.2. Přírodní atraktivity a zajímavosti.....	9
4.2.1. Přírodní park Jistebnická vrchovina.....	9
4.2.2. Javorová skála.....	10
4.2.3. Čertovo břemeno.....	10
4.2.4. Městské sady.....	10
4.2.5. Naučná stezka „Nadějkovsko“.....	11
4.2.6. Vlášnický potok.....	11
4.2.7. Stročov.....	11
4.2.8. Rybník Zeman.....	11
4.2.9. Nejstarší stromy.....	11
4.2.10. Památné kameny.....	12
5. Charakteristika společenských podmínek a atraktivit, sportovních a kulturních akcí	14
5.1. Společenské podmínky a atraktivity.....	14
5.2. Formy pohybové rekreace.....	17
5.2.1. Zimní aktivity.....	17
5.2.2. Letní aktivity.....	18

5.2.3. Greenways.....	20
5.3. Sportovní a kulturní akce.....	21
6. Realizační podmínky.....	23
6.1. Ubytování.....	23
6.1.1. Hotel Relax Monínek.....	23
6.1.2. Mozolov.....	23
6.1.3. Penzion Hůrka.....	24
6.1.4. Penzion U Bizona.....	24
6.1.5. Penzion Miskov.....	24
6.1.6. Penzion Dalmo.....	24
6.1.7. Javorová skála.....	24
6.1.8. Ubytování v soukromí.....	25
6.1.9. Ostatní.....	25
6.2. Stravovací zařízení.....	25
6.3. Možnosti koupání a táboření.....	25
6.4. Doprava.....	26
7. Výzkum, řešení.....	27
7.1. Dotazníky.....	27
7.2. SWOT analýza.....	33
7.3. Doporučení pro zlepšení.....	34
8. Závěr.....	35
9. Použitá literatura.....	36
10. Přílohy.....	38

1. Úvod

Cestovní ruch patří stále více k nosným odvětvím národního hospodářství v České republice. Strategie rozvoje cestovního ruchu České republiky předpokládá, že na dalším podílu zvyšování návštěvnosti by se měla podílet také venkovská turistika. Záleží samozřejmě na tom, jaký je přírodní a kulturně-historický potenciál území konkrétního regionu, technická infrastruktura obcí, zázemí v síti služeb a obchodu, nabídka kulturních a sportovních aktivit. Rozvoj cestovního ruchu a investice do všech oblastí, které s ním souvisejí, jsou jedním ze základních cílů rozvoje celého mikroregionu. Organizované formy cestovního ruchu se v současnosti stávají perspektivním odvětvím využívajícím přirozené možnosti a potenciál kraje.

Nutným faktorem je materiálně-technická základna dané oblasti. Spadají sem ubytovací a stravovací služby, kulturní a sportovní zařízení, informační služby atd. Mezi další faktory se řadí dopravní dostupnost a kvalita životního prostředí. Turisté si chtějí na své dovolené odpočinout v prostředí co nejméně znečištěném. Mezi taková místa patří také území mikroregionu Čertovo břemeno, kde se ještě výrazně nedaří projevit negativní vliv působení civilizace.

Cílem mé bakalářské práce je vypracování profilu vybrané destinace cestovního ruchu. Oblast, která byla zvolena, spravuje Společenství obcí Čertovo břemeno. Společenství se skládá ze sedmi obcí Středočeského kraje a čtyř obcí Jihočeského kraje. Cílem je zmapování území z hlediska přírodních atraktivit, analyzování turistických zajímavostí a sportovních aktivit, upřesnění nabídky ubytovacích zařízení, zhodnocení této oblasti pro význam cestovního ruchu.

Z daného cíle práce vyplívají dvě základní hypotézy, které se potvrdí nebo naopak vyvrátí:

- 1) Přírodní podmínky a atraktivita ovlivňují cestovní ruch v řešeném území.
- 2) Turistické zajímavosti a sportovní aktivity působí na cestovní ruch oblasti.

Řešené území je, jako jedno z nemnoha území naší republiky, nepostiženo těžkým průmyslem a zachovává si překrásnou přírodu.

2. Literární přehled

2.1. Literatura odborná

K vysvětlení základní problematiky jsem využila publikací Cestovní ruch (M. Hesková, 1997) a Ekonomika cestovního ruchu (Z. Petrů, J. Holubová, 1994). Podle autorek Petrů a Holubové lze **cestovní ruch** považovat za jiný výraz pro cestování. Cestovní ruch je postupně spojován s využitím volného času, s poznáváním a rekreací. Moje práce je zaměřena na **vesnickou turistiku**, která je někdy známá pod názvem zelená turistika. Jedná se o formu cestovního ruchu jejíž aktivity jsou spojeny s přírodou, krajinou a venkovským prostředím. Využívá celý kulturní a společenský potenciál krajiny – venkovského prostoru, takto vysvětluje daný pojem M. Hesková.

Pomocí knihy Geografie cestovního ruchu (V. Hrala, 2005) jsem objasnila některé podmínky a atraktivity. Za stěžejní pro mou práci se staly **přírodní podmínky** (klíma, hydrologické poměry, reliéf, flóra a fauna), které mají ve vztahu k rozmístění cestovního ruchu význam v tom, že jsou stacionární, do značné míry konstantní a uplatňují se zpravidla v plošně rozsáhlejších areálech. Svým charakterem (kvalitou) vytvářejí předpoklady pro jeho konkrétní formy i případnou rajonizaci. **Atraktivity** jsou jednotlivé přírodní zvláštnosti, jejichž ojedinělost a exotika činí konkrétní oblast pro cestovní ruch přitažlivější. Další jsou **společenské podmínky a atraktivity**, které uspokojují hlavně poptávku po poučení, vzdělání a zábavě. Charakteristickým rysem je značná územní koncentrace – převažuje bodové (střediskové) rozmístění. Jejich hodnotu může zvyšovat skutečnost, že se vyskytují v oblastech přitažlivých i z hlediska přírodních podmínek; řada z nich má jen doplňkový význam pro jiné formy cestovního ruchu. Společenské podmínky a atraktivity se dělí na kulturně historické památky různého typu, kulturní zařízení a akce, sportovní a zábavní zařízení a akce. Posledními podmínkami jsou **realizační podmínky**, které mají dominující postavení pro konečnou fázi uskutečňování různých forem cestovního ruchu; umožňují oblasti (středisku) cestovního ruchu dosáhnout (pomocí dopravy) a využít (prostřednictvím ubytovacích i jiných zařízení). Svou kapacitou tvoří „nabídkový strop“ pro využití možností lokalizačních podmínek. Služby, které poskytují přímo cestovnímu ruchu, tvoří mnohdy jen část z jejich souhrnné kapacity.

Cestovní ruch výkladový slovník (M. Pásková, J. Zelenka, 2002) se mi stal podkladem pro vysvětlení některých pojmů, které v práci používám. Pracuji s termínem **mikroregion**, neboli regionem malého geografického měřítka. V praxi se zpravidla jedná o účelové

mikroregiony sdružení obcí. V České republice jsou často vytvářeny za účelem získání společné podpory pro čerpání prostředků ze státních fondů a z fondů Evropské unie. V rámci rozvoje cestovního ruchu umožňují tyto mikroregiony efektivnější koordinaci rozvoje infrastruktury cestovního ruchu. Do mikroregionů se obce sdružují i pro možnost společného čerpání prostředků pro rozvoj cestovního ruchu. Ve **volném čase**, čase v němž člověk nevykonává činnosti pod tlakem pracovních závazků či z nutnosti zachování svého biofyziologického či rodinného systému se lidé věnují **rekreaci**. Jedná se o souhrn odpočinkových činností provozovaných ve volném čase o dovolené a často jako jedna z forem cestovního ruchu (rekreační cestovní ruch) zpravidla však nedaleko bydliště v rámci druhého bydlení, dětských táborů. Návštěvníci využívají **Greenway**, zelené stezky tvořící přirozený nebo vytvořený koridor využitelný pro rekreaci, táhnoucí se podél přírodních prvků, říčních toků, hřebenů hor nebo kolem cest, vyhlídkových tras či jiných komunikací. Přirozená trasa vedoucí krajinou, vhodná pro pěší a cykloturisty. Greenways, nebo-li venkovské stezky, které mají přírodní povrch. Nejčastěji jde o cesty místního významu, jindy o dálkové trasy. Program Zelené stezky – Greenways je projekt dálkových cyklotras a pěších tras podporovaný ČCCR a Nadací Partnerství, určený pro domácí i zahraniční návštěvníky.

Problematiku marketingového výzkumu a jeho metody jsem studovala z publikace *Základy marketingu* (H. Horáková, J. Boučková, 1999).

2.2. Literatura o sledovaném území

Jednou z knih, která se zabývá tématem je turistický průvodce Střední Povltaví (Kolektiv autorů, 1984). Tato kniha se zastavuje ve většině důležitých obcích a místech. Popisuje jak přírodní tak společenské atraktivity. Díky ní jsem získala informace o jednotlivých obcích.

Přírodními předpoklady se zabývá *Vlastivěda Táborska* (Kolektiv autorů, 1969). Turistickými zajímavostmi a přírodními atraktivitami 666 přírodních krás České republiky (V. Soukup, P. David, 2003). Tyto publikace se mi staly podkladem pro přírodní podmínky a také pro vše co se přírody týká.

Město Sedlec-Prčice tvoří samostatný turistický region a jeho územím se zabývají *Sborníky Českého Meránu* (J. Kofroň, 1997). Čtenáře seznamují se zajímavostmi a pozoruhodnostmi regionu. Jsou zde uveřejněny příspěvky občanů, kteří jsou ochotni shromáždit a sepsat informace o zajímavých lidech, význačných osobnostech, pozoruhodných

událostech, kulturní činnosti, o přírodních zvláštностech, pozoruhodných památkách a o bohaté historii kraje. Tyto sborníky se mi staly podkladem pro oblast Sedlec-Prčice.

2.3. Ostatní prameny

Zákon č. 2/2003 Sb., zákon o obcích § 49 vysvětluje pojem **svazek obcí**, jedná se o obce mající právo být členy svazku obcí za účelem ochrany a prosazování svých společných zájmů. Obce mohou vytvářet svazky obcí, jakož i vstupovat do svazků obcí již vytvořených. Členy svazku obcí mohou být jen obce. Svazek obcí je právnickou osobou.

Vyhláška, nařízení Jihočeského kraje č. 14/2004 o přírodním parku Jistebnická vrchovina mi poskytla základní informace o vzniku, rozsahu a hospodaření parku.

Základní informace o ubytování a některých atraktivitách jsem čerpala z propagačních materiálů a brožur jednotlivých obcí. Nejucelenější data byly v brožuře Malý průvodce po tradičním turistickém regionu.

3. Metodika práce

Při zpracování bakalářské práce bylo nutné studium literatury, která se týkala odborné terminologie, také studium potřebných materiálů týkajících se problematiky zkoumaného území. Proveden byl marketingový výzkum formou dotazníkového šetření. Nejdříve byl sestaven vhodný dotazník. Dotazník se skládá z 14 otázek. Na začátku dotazování odpovídali na otázky týkající se délky pobytu, důvodu návštěvy atd. V jádru dotazníku byly respondenti dotazováni na své názory na území. Na závěru dotazníku jsou otázky zaměřené na osobní údaje. Výsledky dotazníkového šetření byly zpracovány do tabulek, grafů. Konkrétní výsledky dotazování jsou prezentovány v kapitole číslo 7.

Cenné informace mi poskytly brožury a propagační materiály obcí, které jsem si nashromáždila sama při vlastním výzkumu. Data z turistických brožur se mi staly podkladem pro značnou část práce. Některá data jsem získala osobním nebo telefonickým rozhovorem se zaměstnanci obecních úradů, také z informačního centra ze Sedlce-Prčice. Většinou jsem se setkala s ochotou pomoci. Doplňující informace jsem čerpala z internetových stránek.

3.1. Společenství obcí Čertovo břemeno

V roce 1996 vzniklo na území mikroregionů Jistebnicka a Sedlecka sdružení obcí s názvem Sdružení obcí Čertovo břemeno. V roce 2001 došlo ke změně názvu a statutu sdružení – sdružení právnických osob bylo změněno na svazek obcí a název mikroregionu na Společenství obcí Čertovo břemeno.

Mikroregion tvoří sedm obcí jižní části Středočeského kraje z okresu Benešov (Červený Újezd, Heřmaničky, Ješetice, Mezno, Smilkov, Střeziměř a Sedlec-Prčice) a čtyři obce severní části Jihočeského kraje z okresu Tábor (Borotín, Jistebnice, Nadějkov a Radkov). Přistoupení obce Radkov proběhlo až v roce 2004.

Rozdělení obcí do dvou okresů je totožné s jejich rozdělením do dvou krajů - kraj středočeský a kraj jihočeský. Stejně tak toto rozdělení koresponduje s územními jednotkami NUTS II, které jsou určeny pro statistické a analytické potřeby a pro potřeby Evropské unie - NUTS II Střední Čechy a NUTS II Jihozápad.

Největší plochu zaujímá město Sedlec-Prčice, jehož správní území je složeno z 36 základních sídelních jednotek a tím se řadí na první místo v České republice. Sedlec-Prčice se mezi turisty nazývá Český Merán a tvoří samostatný, tradiční turistický region.

Společenství obcí Čertovo břemeno se snaží iniciovat pozitivní rozvoj tohoto typicky venkovského mikroregionu, zejména v oblastech doplňování a zkvalitnění technické infrastruktury, rozvoje občanské vybavenosti, rozvoje přiměřeného a k přírodě šetrného cestovního ruchu, ochrany kulturního a přírodního dědictví a ochrany životního prostředí.

Název Čertovo břemeno je odvozen od skalního útvaru opředeného několika pověstmi. Pozoruhodná skála, která připomíná dva přes sebe přehozené balvany s malými prohloubeninami. Podle lidových představ jde o otisky ďáblových kopyt a je zde vstup do pekelných hlubin. Dnes už bohužel skála nenabízí utěšený pohled do sedlecké kotliny. (17)

Obec	Počet obyvatel	podíl počtu obyv. na počet obyv. mikroregionu (%)	Celková	Počet
			rozloha Obce (km ²)	místních částí
Borotín	513	6,0	26,26	11
Červený Újezd	303	3,6	12,59	6
Heřmaničky	672	7,9	17,4	13
Ješetice	125	1,5	7,24	5
Jistebnice	2057	24,2	57,95	27
Mezno	374	4,4	15,62	5
Nadějkov	736	8,7	24,09	18
Radkov	135	1,6	5,38	2
Sedlec-Prčice	2978	35,0	64,08	36
Smilkov	271	3,2	3,2	6
Střeziměř	339	4,0	4,1	5
mikroregion celkem	8503	100		

Zdroj: www.ceskymeran.cz/certovo_bremeno.htm

4. Situační analýza

4.1. Přírodní podmínky

4.1.1. Horopis

Oblast se nachází ve Středočeské pahorkatině. Středočeská pahorkatina má několik významných jednotek. Jednou z nich je Vlašimská pahorkatina, která sleduje směr od severovýchodu k jihozápadu s Mladovožickou pahorkatinou a Votickou vrchovinou.

Mladovožická pahorkatina zasahuje do oblasti jen při jejím východním okraji. Její reliéf se vyznačuje velmi mělkými údolími s mírnými svahy.

Votická vrchovina dosahuje nadmořských výšek kolem 700 metrů. Táhne se od severovýchodu k jihozápadu, zhruba od Votic k Milevsku a tvoří rozvodní oblast mezi Vltavou, Lužnicí, Sázavou a Blaníci. Nejvyšším vrcholem Votické vrchoviny je Javorová skála dosahující výšky 723 metrů. Tento vrcholek spolu s Čertovým břemenem tvoří jakousi „horskou“ bariéru, která od jihozápadu ohraničuje Sedleckou kotlinu. Sedlecká kotlina zaujímá Zvěřinec (539 m), Kozlov (708 m) a Chyšky (660 m), kudy probíhá tzv. Chyšecká sněžná čára, meteorologické vymezení drsného podnebí. Nejvyšší část Votické vrchoviny bývá často nazývána Čertova hrbatina. Tento název je používán pro drsný kraj žulové Středočeské pahorkatiny. (8,9)

4.1.2 Geologická stavba

Řešenému území nehrozí zemětřesení ani sopečná činnost, protože se nachází ve stabilizovaném celku - Český masiv.

Velmi proměnlivou horninou jsou granity (žuly) Čertova břemene. Vystupují zde různé typy hornin. V jejich názvu je vyjádřena mineralogická klasifikace a také přídavné jméno, které je odvozené od lokality nebo místa, kde se typ horniny nachází.

Základní horniny jsou většinou do různé hloubky zvětralé na písky, hlíny, mýty i jíly s proměnlivým množstvím úlomků odolnějších hornin. Větší odolnost je dána obvykle větším množstvím křemene v hornině a menším množstvím puklin.

Průmyslová ložiska nerostných surovin na území ani v blízkém okolí nejsou. Kámen pro místní stavby byl dobýván v řadě drobných lomů. Vápenec se pálil v několika malých vápenkách – Heřmaničky, Hatov, Božetín. Byly zde malé cihelny, které produkovaly cihly pro místní potřebu. Krátce se těžil i živcový pegmatit u Monína (k výrobě skla a keramických

glazur). Pro místní účely také bylo a je stále využíváno písčitých zvětralin jako stavebního písku.

Z ostatních rud jsou zajímavé ojedinělé výskyty vysokých obsahů zlata v křemenných žilách u Březiny. (10)

4.1.3. Vodopis

Téměř z celé České republiky je odváděna voda Vltavou a dále Labem do Severního moře. Řešeným územím protéká několik potoků a potůčků, uvedeny jsou jen ty nejvýznamnější.

Oblast je rozdělena dvěma toky: Sedlecký potok odvádí vodu ze severní strany do Vltavy, Borotínský potok a potok Smutná do Lužnice. Potok Borotínský sbírá vody z luk a pastvin severně od rybníka Velkého v Libenicích v nadmořské výšce 630 metrů. Do téhož rybníku přitéká voda ze třech libenických rybníků: Stročovského, Obecního a Kolmánku. Široké okolí Nadějkova a Jistebnice se stává sběrnou oblastí největšího přítoku Lužnice, říčky Smutné. Pramení na jižním svahu Javorové skály u osady Chlístov. Od svého pramene až k ústí si zachovává jižní směr. Připojuje se k němu potok Cedron, který vzniká spojením tří pramenů, odebírá vodu z Jistebnicka. Z okolí Nadějkova svádí vodu do Cedronu potok Petříkovický a Nadějkovský. Potok Voltyňský pramení asi 1 kilometr na sever od Svoříže. (8)

V oblasti se nachází větší množství rybníků například v povodí horní Smutné u Nadějkova (Mlýnský, Společný, Pilař) u Jistebnice (Chadimák, Obecní, Nový, Kaplice) a u Vrchotic (Velký Vrchotický rybník). Kromě nich zde nalezneme rybníky s menší rozlohou nebo vodní nádrž, která se nachází ve většině osad. Přehrada se zde však nevyskytuje.

4.1.4. Fauna a flóra

Popisované území patří do oblasti hercynské květeny, jejíž společenstva se vyznačují malou pestrostí druhů, ale zpravidla hojným výskytem. Rostlinná společenstva se mění se závislostí na nadmořské výšce. Původní, většinou smíšené lesy, byly z velké části nahrazeny lidským zásahem smrkovými monokulturami. Typickými rostlinami rašelinišť jsou klikva, vlochyně, rosnatka, suchopýr, borovice blatka atd. Na mokřích loukách se vyskytují blatouchy, pomněnky, orseje.

Z šelem v lesích zůstala zachována liška, kuna a jezevec. Vyskytuje se hojně srnec a zajíc. Nejčastějším dravcem je káně, zřídka pak ostříž nebo jestřáb. Vzácně se vyskytuje výr. V

oblastech rybníků nalezneme často volavku nebo čápa. V rybnících a nádržích žije velké množství ryb (kapr, cejn, lín, štika). Velmi pestré je složení hmyzu.

4.1.5. Klima

Klima je přechodného středoevropského typu, počasí má proměnlivý průběh. Většina území patří do mírně teplé oblasti, která v nadmořských výškách kolem 700 m n. m. přechází v chladnou oblast. Průměrné roční teploty dosahují 8 °C. Nejteplejším měsícem bývá červenec, jehož průměr dosahuje 17 - 18 °C. Dnů, kdy teplota vystoupí nad 25 °C, je v průměru 40 v roce. Maximální teploty téměř každoročně překračují v nižších polohách 30 °C, výjimečně i 35 °C. Od prosince do ledna se teploty pohybují od 10 °C do -10 °C, výjimkou nejsou i mrazy kolem -20 °C.

4.2. Přírodní atraktivita a zajímavosti

4.2.1. Přírodní park Jistebnická vrchovina

V roce 1988 byla vyhlášena oblast klidu Jistebnická vrchovina o rozloze 48 km². Později bylo projednáno její rozšíření do sousedních okresů. V roce 1994 byl vyhlášen přírodní park Jistebnická vrchovina (71 km²), zahrnující tato katastrální území: Brtec, Vratisov, Modlíkov, Petřkovice, Nadějkov, Mozolov, Starcova Lhota, Chlístov, Cunkov, Plechov, Orlov, Libenice, Kamenná Lhota, částečně Zvěstonín, Jistebnice, Pikov a Borotín. V roce 1996 prohlásil Okresní úřad v Benešově jižní část Českého Meránu za přírodní park Jistebnická vrchovina. Patří do něj tato katastrální území: Nové Dvory, Kvasejovice, Veletín, Sedlec, Uhřice, Sušetice, Jetřichovice, Šanovice, Vrchotice, Dvorce a částečně Měšetice, Prčice a Přestavky. V roce 2004 se již vymezuje přírodní park Jistebnická vrchovina o rozloze 107,7 km². Předpokládá se další rozšíření přírodního parku na okrese Příbram ve Středočeském kraji a na okrese Písek v Jihočeském kraji – dosud nevyhlášeno. Území tvoří vrchovina vyzdvižená nad okolím. Reliéf krajiny má charakter členité vrchoviny a severně od Javorové skály ploché hornatiny s členitostí až 320 m. Místy lze pozorovat skalní útvary vzniklé zvětráváním a odnosem hornin. Krajina parku je poměrně lesnatá. Lesy mají často přeměněnou druhovou skladbu ve prospěch jehličnanů, místy se však vyskytují i bučiny.

Posláním přírodních parků je zachovat ráz krajiny s významnými přírodními a estetickými hodnotami, zejména lesními porosty, charakteristickou strukturou krajiny, při umožnění

turistického využití a rekreace i únosné urbanizace pro stabilizaci života hospodaření v obcích.

Z hospodaření v parku vyplývá: důležitost členění zemědělských pozemků, ochrana a vytváření mezí, dobrovolné zeleně, remízků, trvalých travních porostů, mokřadů, rybníků, apod. Potřeba směřovat výstavbu nových objektů k zastavěným částem území venkovského sídelního útvaru. Zcela nežádoucí je těžba nerostů a hornin. K rekreaci je nutné rekonstruovat a využívat stávající objekty, také se zabývat agroturistikou, případně i zřizovat další menší penziony. Nepřípustnou se stala výstavba pro individuální rekreaci (chaty, chalupy). (16)

4.2.2. Javorová skála

Nejvyšším vrcholem oblasti je Javorová skála (723 m n. m.), ze které je nádherný výhled na kopcovitou krajinu Jistebnické vrchoviny. Na vrcholku se skalní rozsochou je již z dálky dobře viditelná konstrukce vysílače. Přestože je Javorová skála nejvyšším vrcholem oblasti, terén a vzrostlý les nevytvářejí podmínky pro kvalitní výhledy do krajiny. (8)

4.2.3. Čertovo břemeno

Skalní útvar Čertovo břemeno (715 m n. m.) leží na severním okraji popisované oblasti v sousedství nejvyššího vrcholu Středočeské pahorkatiny Javorové skály asi 6 km severně od Jistebnice. Na vrcholku tvořeném skalním masivem, můžeme pozorovat řadu skalních mise. Výhledy z vrcholku na Sedlecko jsou dnes částečně zakryty přerůstajícími stromy. Přístup na vrchol umožňuje trasa žluté značky (asi 5 km) nebo červené z Jistebnice (asi 7 km). (8)

4.2.4. Městské sady

Kolem kaskády rybníků Chadímák, Obecní, Nový a Kaplice v Jistebnici vznikly na počátku minulého století městské sady. Mají výměru cca 4 ha. Představují cenné přírodní společenstvo lesoparku s velkým rekreačním významem a využitím. Na svém okraji volně přechází a navazují na okolní háje, lesy a rybníky. Na přelomu 19. a 20. století byly pastviny postupně osazovány různými stromy, většinou místního původu. Později se vysazovaly i některé vzácnější a cizokrajné dřeviny. V roce 1903 velká bouře s krupobitím zničila významnou část výsadby. Trvalo několik let než vše bylo uvedeno do původního stavu. V roce 1915 byla postavená kamenná mohyla s pamětní deskou zakladatele Sadů Adolfa Katze (viz. příloha č. 3). Tyto sady se staly vyhledávaným místem odpočinku místních občanů i návštěvníků obce. (18)

4.2.5. Naučná stezka „Nadějkovsko“

Jižním a západním okolím Nadějkova prochází naučná stezka. Stezka měří přibližně 13,5 km s 15 zastávkami. Na trase jsou umístěny informační tabule. Jejich texty se věnují historii obce i jednotlivých osad, místním pověstem a přírodním zajímavostem Nadějkovska. Stezka začíná i končí na náměstí. První tabule je umístěna na budově fary. Procházku po její trase lze rozdělit na dvě části a ze zastávky č. 8 („Na Rozhraní“) se vrátit po silnici do Nadějkova. Poslední zastávka je věnována panu učiteli Bohuslavu Hedvikovi, díky jehož myšlence a dlouholetému úsilí stezka vznikla. (17,22)

4.2.6. Vlášnický potok

Vlášnický potok pramení nedaleko Jistebnice a vlévá se zprava do řeky Lužnice. Je 12 km dlouhý. Dolní tok Vlášnického potoka je chráněn statutem přírodní památky. Rostou zde hojně houby a údolí je i stanovištěm řady chráněných rostlin, především kapradiny známé jako pérovník pštrosí. (17)

4.2.7. Stročov

Lokalita se nachází východně od obce Libenice nedaleko Borotína. Národní přírodní památka o výměře 1,92 ha byla vyhlášena roku 1990. Jedná se o podmáčenou louku s několika druhy chráněných a ohrožených rostlin – prstnatec májový, kozlík dvoudomý, všivec lesní a rozchodník huňatý. (17)

4.2.8. Rybník Zeman

Rybník Zeman, ve vesnici Pohořelice na Nadějkovsku, byl díky výskytu vzácné třtiny nachové vyhlášen přírodní památkou. Roste zde také puškvorec obecný, přeslička bahenní, kozlík lékařský. Rybník je i významnou lokalitou pro obojživelníky, hojně se zde vyskytuje rosnička zelená či ropuch obecná. (17)

4.2.9. Nejstarší stromy

Příjemný vzhled životního prostředí vytvářejí hlavně stromy. U dřevin obdivujeme především jejich tvar, uspořádání větví, barvu, některé jsou ozdobné svými květy, případně plody. O mohutnosti stromů informuje obvod kmene, měřený ve výšce 130 cm nad zemí a je vyjádřený v centimetrech. Stromy rostoucí ve vysečeném trávníku, které nepřerůstají další

dřeviny, jsou plnohodnotnou ozdobou naší krajiny a mnohý obdivovatel přírody si rád pořídí jejich snímek. V daném území se vyskytuje starších stromů více, uvedeny jsou ty nejstarší a nejvýznamnější. (11,18)

Holubova lípa

Lípa velkolistá vyhlášena jako chráněný strom v roce 1973. Nachází se na parcele č. 88 v katastrálním území osady Vlásenice. Obvod kmene (ve 130 cm nad zemí) činí 820 cm a výška stromu se v současnosti pohybuje okolo 22 metrů. Uvnitř stromu je velká dutina. V současné době je strom ošetřen a dutina se začíná pomalu zacelovat. Uvnitř ní se tvoří vzdušné kořeny, které strom zpevňují. Stáří lípy odhadují znalci na více než 500 let.

Lípa malolistá

Necelý jeden kilometr na jih od Červeného Újezdu roste na rozcestí u kapličky krásná lípa stará 377 let. I když zatím nevyniká mohutností kmene, je výraznou a z velké dálky viditelnou krajinnou dominantou. Dříve zde stával ještě druhý strom, z něhož zůstal na místě jen zbytek vyvráceného kmene.

Dub letní

Na hrázi návesního rybníčka v obci Kvaštov se dožívá starý dub již 585 let. Kmen má dutý s otvorem po odlomené větvi.

Topol černý, lípa malolistá

Na hrázi pilského rybníka v obci Jetřichovice je řada pěkných stromů, mezi nimiž vyniká od západu k východu topol černý „Italica“, starý 467 let a 503 let stará lípa malolistá.

4.2.10. Památné kameny

Na mnohých místech této krajiny jsou památné kameny nejrůznějších tvarů. Jedny jsou oblé a podobají se tělům velkých zvířat, jiné jsou rovné a připomínají lavice nebo stoly, některé jsou vztyčeny jako sloupy. (12)

Stolový kámen u Nových dvorů

V údolí západně od vesnice Nové Dvory jsou tři malé rybníčky za sebou. U prostředního stojí na okraji hráze zajímavý kámen, který svou horní rovnou plochou připomíná stůl. Byl vyzdvižen ze dna rybníka při jeho hloubení po roce 1990. Nad terénem je 90 cm vysoký, horní plochu má 85 cm dlouhou a až 55 cm širokou. Současně s tímto kamenem byl vyzdvižen ještě jemu podobný, který byl pak zabudován do hráze.

Kámen u Myslкова

Nachází se v lese na Chvališově. Balvan, který kromě své velikosti je nápadný způsobem zvětrávání. Vodorovná trhlina nad terénem je dlouhá 460 cm a svislá mezera je 60 cm široká. Severní konec balvanu je zarostlý v kmeni mohutného buku. Tento přímo umělecký výtvar přírody leží v nadmořské výšce cca 615 m nad mořem.

Kámen u Vilína

Asi tři čtvrtě kilometru na jih od vrchu Homole je ve smrkovém lese mohutný plochý kámen ve svislé poloze. Je orientován přibližně ve směru sever-jih a jeví se velmi nápadným v mírně skloněném terénu. Na západní straně má výšku nad terénem 320 cm, na východní straně 270 cm. Jeho největší šířka je 425 cm a největší tloušťka cca 100 cm. Od cesty na okraji lesa je vzdálen asi 20 m a 11 m před ním roste mohutný buk.

Kámen u Chlístova

Nachází se v lese na nevelké plošině vrcholového hřbetu Jistebnické vrchoviny v nadmořské výšce cca 690 m. Od osady Chlístov je vzdálen necelý jeden kilometr v severovýchodním směru. Kámen je plochý a od svislice dosti odkloněný. Nad terénem má tyto přibližné rozměry: výška 175 cm, největší šířka 100 cm.

5. Charakteristika společenských podmínek a atraktivit, sportovních a kulturních akcí

5.1. Společenské podmínky a atraktivita

V oblasti se nachází hlavně památky menšího významu. V dobrém stavu se dochovalo několik kostelů a zámků. Hrad se v kompletní podobě nedochoval. Také zde nalezneme pamětní síně. Kapličky, kříže, zvoničky a boží muka najdeme i v těch nejmenších vískách a v alejích kolem cest.

V mikroregionu se dále nachází zámecké areály například: Bolechovice, Jetřichovice, Lidkovice, Prčice a Přestavlky, jejichž součástí nejsou jen stavby, ale i zámecké parky. Památkově chráněn most mezi Sedlcem a Prčicí. Městská památková zóna Sedlec-Prčice byla vyhlášena až v roce 1992. (13,14,17,26)

Borotín

V obci Borotín se nachází několik památek: kostel Nanebevzetí Páně, výklenková kaplička, socha sv. Jana Nepomuckého a zemědělský dvůr čp. 120, který byl také prohlášen za kulturní památku.

Zřícenina hradu Borotín

Hrad byl založen v 1. polovině 14. století na skalním ostrohu nad potokem Tismenicí. Dnešní zřícenina je volně přístupná. Lze zde najít pamětní desku, která připomíná návštěvu Karla Hynka Máchy. Také je nazýván jako Starý zámek.

Kamenná Lhota

Tato malá osada se nachází dva kilometry západně od Borotína. Nachází se tady zámeček z 1. poloviny 18. století, který ve 20. a 30. letech sloužil jako penzion. Pobýval v něm Oskar Nedbal a složil zde operetu *Polská krev*.

Kostelec

Výrazný orientační bod s původně románským kostelem Narození Panny Marie z 1. pol. 13. století. Zachovala se románská hranolová věž a východní apsida, zbytek kostela je gotický. O

kosteleckém kostele se vypráví mnoho legend a pověstí. Například se říká, že z kostela vede tajná chodba do borotínského hradu.

Červený Újezd

Milhotice

Nachází se zde barokní zámek z 1. pol. 18. století, který je dějištěm povídky „Rybníkář“ ze sbírky Maryla a jiné povídky od Aloise Jiráska.

Heřmaničky

Arnoštovice

Je zde kostel z roku 1350, který patří k nejstarším kostelům v okolí, je románského slohu, přecházejícího do raně gotického slohu. Dalším historickým objektem osady je „Šprýchar“ čp. 19 z 18. století, kde byl původně chudobinec a v patře špýchar.

Ješetice

Na území obce se nacházejí stavby lidové architektury – například Vackova polygonální dřevěná stodola s roubenou vazbou do tvaru osmiúhelníku s vysokou šindelovou střechou (Ješetice čp. 3).

Jistebnice

V jihovýchodní části obce je anglický park a zámek s věží v pseudogotickém slohu. Veřejnosti nepřístupný park i zámek jsou v současné době soukromým majetkem. Dominantou obce je věž kostela sv. Michaela Archanděla. Kostel je původně gotický, později barokní úprava. Prohlídku kostela a také výhlídku z jeho 37 metrové věže lze domluvit na farním úřadě v barokní budově děkanství. Další architektonické objekty jsou na náměstí, například radnice z roku 1555, kašna se sochou Jana Nepomuckého z roku 1729, měšťanské domy (čp. 8, 102). Ke kapli sv. Máří Magdaleny, tyčící se jihozápadně na kopci nad Jistebnicí, nás dovede křížová cesta. Kaple stojí na místě bývalého hradiště Vyšehrad, 636 m n.m.. Za dobré viditelnosti je odtud pěkná vyhlídka po okolní krajině až k vrcholům Šumavy. Ostatními památkami jsou: výklenková kaplička, pomník A. Katze v parku, silniční most se sochou sv. Jana Nepomuckého.

Ounuz

Vesnice Ounuz byla v roce 1995 vyhlášena vesnickou památkovou zónou, neboť jsou zde zachované roubené lidové stavby.

Pamětní síň Richarda Laudy

Stálá výstavní síň tohoto jistebnického rodáka a významného malíře je umístěna v budově „zámečku“ na náměstí (čp. 167) v Jistebnici. Ve všední den je klíč uložen na radnici, kde je možno předem domluvit i víkendovou návštěvu.

Židovský hřbitov nad Zvěstonínem

Nachází se v lukách nad Zvěstonínem v obci Jistebnice. Jde o velmi cenný hřbitov s náhrobky barokního a klasicistního typu. Nejstarší čitelný náhrobek je z roku 1640. Pohřby se zde konaly do 2. světové války. V márnici je zachován kamenný stůl k rituálnímu omývání zemřelých. (21)

Nadějkov

V Chlistově, Mozolově, Kališti, Hubově a Pohořelici se zachovaly původní roubené chalupy. V barokním kostele Nejsvětější Trojice je oltářní obraz, namalovaný roku 1903. U silnice směrem na Jistebnici je památkově chráněná pískovcová socha sv. Jana Nepomuckého z roku 1812, dále se zde nachází zámek (čp. 1), fara (čp. 7) a pomník Prokopa Chocholouška.

Výstavní síň věnována spisovateli Prokopu Chocholouškovi v Nadějkově

Expozice je instalována v budově fary na náměstí a otevřena je každou neděli od 9,00 do 9,30 a každé úterý od 12,30 do 14,30. Na obecním úřadě je návštěvu možno domluvit.

Radkov

V obci Radkov (čp. 17) je kulturní památkou venkovská usedlost.

Sedlec-Prčice

Nejvýznamnější architektonickými památkami jsou církevní stavby, například kostel sv. Vavřince v Prčici, kostel sv. Jeronýma v Sedlci, kaple Bolestné Panny Marie v Jetřichovicích. V Sedlci jsou vyhlášenými památkami: měšťanský dům (čp. 58, 55), venkovský dům (čp. 43),

stodola (u čp. 2). V Prčici se jedná o sochu sv. Isidora, silniční most se sochami, zámek (čp. 1), měšťanský dům (čp. 71, 115).

Židovský hřbitov Sedlec-Prčice

Byl založen v letech 1865 – 1867 v Sedlci-Prčici. První pohřeb se konal v srpnu 1867, pochováno je zde přibližně 170 Židů. Poslední pohřeb byl v roce 1942. Nejstarší čitelný náhrobek je z roku 1873. Nápisy jsou německé, hebrejsko-německé, hebrejsko-české nebo české. V posledních letech je hřbitov velmi pečlivě udržován. Všechny náhrobky byly vztyčeny a nápisy byly postříbřeny. (21)

Zvěřinec

Zřícenina hradu poblíž Sedlece-Prčice, poprvé je o něm zmínka v roce 1362. Jádru hradu zaujímal skalnatý vrchol výrazně převýšený oproti ploše předhradí. Pamětní deska připomíná návštěvu K. H. Máchy. Podle tradice tu přebýval Mistr Jan Hus. Přístup po červené turistické cestě, vstup je zde volný.

Smilkov

Kulturní památka se nachází v nedalekých Koutech, jedná se o zříceninu vodní tvrze. Další památkou je areál kostela sv. Havla na Oldřichovci, kostel je gotický z 1. poloviny 14. století.

Střeziměř

Významnou památkou obce je zámek. Jedná se o jednopatrovou budovu obdélníkového půdorysu s pseudorokokovou fasádou. Okolo zámku se rozkládá park.

5.2. Formy pohybové rekreace

Současný potenciál mikroregionu Čertovo břemeno je ideálním místem pro rekreaci a výlety v každé roční době. Jsou zde ideální podmínky pro pěší i cyklistickou turistiku, rybaření, golf, v zimním období jsou zde dobré podmínky pro lyžování.

5.2.1. Zimní aktivity

K zimním aktivitám patří hlavně lyžování, ať už běžecké nebo sjezdové. Lyžařský sport přináší svým příznivcům radost z přírody i pohybu a umožňuje rekreační a sportovní vyžití. Počet zájemců o lyžování neustále stoupá. Sněhové podmínky a terény jsou zde velice dobré.

Běžecské lyžování lze s úspěchem provádět i při poměrně úzké sněhové pokrývce. V mikroregionu Čertovo břemeno je vyznačený systém lyžařských tras pro běh na lyžích. V rámci systému existují značené a pravidelně udržované lyžařské trasy v délce pětadesát kilometrů. Lyžařské trasy jsou zde značeny oranžovými směrovými tabulkami. Na území mikroregionu existuje několik výchozích míst s možností parkování (Borotín, Cunkov, Jistebnice a Veletín) či dostupností vlakovými spoji (Balkova Lhota a Střeziměř. Ve všech regionálních informačních centrech, na radnicích či ve vybraných ubytovacích zařízeních lze získat informační materiál s mapou lyžařských tras.

Sjezdové lyžování

Sjezdové lyžování lze provozovat na lyžařských vlecích ve Smrkově, na Hůrce u Jistebnice a na Javorové skále (viz tabulka). V rekreačním zařízení Relax Monínec je k dispozici ještě hotelová sjezdovka (170 metrů) s dvěma vleky (poma a vlek s nízkým vedením lana), která je při nedostatku sněhu technicky zasněžována.

sjezdovka	kapacita	délka	obtížnost	techn.sníh
Javorová skála	1000os/hod. teoretická 800osob/hod. praktická	350 m	střední	NE
Hůrka	420os/hod. teoretická	250 m	střední	NE
Smrkov	350 os/hod. teoretická	310 m	střední	NE

Zdroj: vlastní šetření

5.2.2. Letní aktivity

V poslední době je vyhledávaným druhem letní rekreace pěší turistika (poznávání přírodních a historických zajímavostí, díky husté síti značených turistických tras). Dále mezi aktivity prováděné v létě patří cykloturistika a také vodní sporty. Vedle toho se rozvíjí i další formy letní rekreace, ke které řadíme výuky jízdy na koních, chataření, chalupaření, rybaření, houbaření a kempování.

Golf

V Alenině Lhotě v obci Jistebnice bylo vybudováno devítijamkové golfové hřiště Golf klub Čertovo břemeno. Leží ve středu Přírodního parku Jistebnická vrchovina v průměrné výšce 630 metrů. Roztroušené zbytky kamenného břemene dávají hřišti charakteristický ráz. Do provozu bylo uvedeno v červnu 2002 včetně klubovny, cvičné louky. Výškový rozdíl

mezi odpalištěm a jamkovištěm činí nejvíce 28 m, nejméně 2 m. Křižují jej dva potůčky a jeho součástí je několik rybníků. Na hřišti lze hrát i bez zelené karty, vyžaduje se však ovládnutí hry, znalost pravidel pod sankcí vyloučení ze hry. Sezóna je od dubna do října. (23)

Sportovní rybolov a provozování myslivosti

Sportovní rybolov se uskutečňuje na Velkém Vrchotickém rybníku o rozloze asi 10 ha. Rybářská sezóna je zde od dubna do října, 7 dní v týdnu, 24 hodin denně. Jsou tu poskytovány tyto služby: prodej povolenek k rybolovu na místě (lovící nepotřebuje žádný rybářský lístek), lov trofejních ryb (kapr nad 10 kg, sumec 25 kg, štika, candát, amur, tolstolobik, lín, okoun, lovící si může ponechat dva kusy ušlechtilé ryby, kapr nad 70 cm se vrací zpět), lov lososovitých ryb na sousedním Prostředním Vrchotickém rybníku, půjčování prutů, prodej nástražních rybiček a uskladnění ryb v mrazícím boxu. (17)

Jezdecký sport

Farma Diagonála Y Cunkov se nachází v osadě Cunkov 5 v obci Jistebnice. V nabídce jsou vyjížďky do okolí, výuka na jízdárně, vodění dětí, ustájení a výcvik koní, vyjížďky v létě kočárem a v zimě na saních. Je třeba se objednat alespoň jeden den dopředu. Majitelům koní je nabízena možnost ustájení a výcviku vlastních koní (nejen huculských). Ceny některých služeb: vyjížďka 200 korun za hodinu; kočár, saně 500 korun za hodinu; vodění 20 korun za 5 minut; ustájení koně (hucul, pony) 80 až 100 korun za den; ostatní koně 100 až 120 korun za den; výcvik koní dle dohody. (17)

Sportovní hry

Od roku 1998 je v provozu sportovní hala Borotín o rozměrech 34 x 17 x 7 m. Hala je vhodná pro veškeré míčové hry i příznivce tenisu. V sousedství je kvalitní travnaté fotbalové hřiště. Hala je k pronájmu od 200 až 350 korun za hodinu. (17)

Turistika

Na území jsou ideální podmínky pro pěší turistiku, které jsou dány hustou sítí značených turistických tras. Také se zde velmi rozvíjí cykloturistika. (viz. kapitola 5.2.3.)

5.2.3. Greenways

Zelené stezky Greenways je asistenční a grantový program Nadace Partnerství. Jeho prostřednictvím nadace poskytuje pomoc a podporu organizacím a projektům přispívajícím k udržitelnému rozvoji podél stezek a přírodních koridorů. Cílem programu je rovněž vytvořit síť organizací a projektů, které si mohou navzájem vyměňovat zkušenosti a spolupracovat jak mezi sebou, tak s partnerskými organizacemi doma i v zahraničí.

Zaměření programu Zelené stezky Greenways: větší bezpečí cyklistů a chodců, ochrana přírody a kulturního dědictví, rozvoj šetrné turistiky, dostupná rekreace, zdravý životní styl. Greenways je koncept a program pro podporu regionálního a místního rozvoje založeném na spolupráci různých aktivit podél stezek a koridorů. Na těchto přirozených i umělých trasách Greenways podporuje iniciativu lidí prosazujících ochranu památek, přírody, místních tradic nebo jiné zajímavé činnosti.

Greenways není nová myšlenka. Příkladů můžeme najít v Evropě celou řadu: turistické a rekreační trasy pro pěší, lyžaře nebo cyklisty, stezky spojující zelené plochy měst, stezky zajišťující obyvatelům sídel přístup do krajiny, stezky podél toků řek klikatící se přes zajímavá a památná místa, nebo stezky spojující přírodní parky, hrady, zámky, skanzeny a různé jiné zajímavosti přírody a lidské tvořivosti.

Z iniciativy občanského sdružení Greenways – Zelené stezky vznikla v roce 1995 trasa pěších turistů Praha-Vídeň a v roce 1997 byla mezi těmito evropskými městy vyznačena i dálková cyklotrasa Greenways Praha-Vídeň. Na území České republiky měří tato cyklotrasa číslo 11 cca 350 km a na straně rakouské cca 90 km. Realizace cyklotrasy proběhla ve spolupráci s Klubem českých turistů, Centrem dopravního výzkumu, sdruženími obcí v příslušných úsecích a se zástupci samospráv. Cyklotrasa ve většině případů netvoří samostatnou komunikaci, je však vedena tak, aby se vyhnula silnicím se silným provozem, a přitom nevynechala nejdůležitější turistické zajímavosti.

Územím mikroregionu prochází mezinárodní zelená stezka Greenways Praha – Vídeň vedena severo-jihně. Ve snaze zpřístupnit návštěvníkům turisticky atraktivní místa mikroregionu vzniklo několik velmi dobře značených místních cykloturistických tras s názvem Greenways Čertovo břemeno, které volně navazují na Greenways Praha – Vídeň. Ze začátku byl tento projekt zaměřen pouze na rozvoj cykloturistických tras, ovšem v současné době je chápána myšlenka „greenways“ jako komplexní cesta rozvoje zájmového území a rozvoje přiměřené turistiky, další příležitost pro vytváření aktivního a zdravého životního

stylu a při rozvoji partnerství mezi veřejnou správou, podnikateli, občanskými iniciativami a širokou veřejností. Zelené stezky Greenways Čertovo břemeno jsou složeny z cykloturistických tras, zimních lyžarských stop, pěších turistických tras, naučné stezky Nadějkovsko a systému výletů za kapličkami Českého Meránu. (17,20)

5.3. Sportovní a kulturní akce

Během celého roku jsou na území mikroregionu pořádány různé sportovní a kulturní akce. Nejvíce sportovních akcí je pořádáno Spolkem pro sport všeho druhu (SPSVD) Jistebnice. Návštěvnost těchto událostí neustále stoupá. Uvedeny jsou ty nejvýznamnější. (17)

Novoroční namáčení – se koná každoročně 1.1. dopoledne v ledové vodě u rybníka Smolík v Jistebnici.

Poslední píchání – ukončení běžkařské sezóny.

První huštění – začátek cyklistické sezóny. Účastníci jezdí na historických kolech a ve starých úborech.

Pochod Čertova Podkova – tradiční turistický pochod konaný od roku 1970. Pořadatelem je Klub přátel dlouhých kilometrů a Klub českých turistů Sedlec-Prčice. Trasy měří 12, 17, 25 a 35 km. Termín je stanoven každoročně na poslední březnovou sobotu.

Pochod Praha-Prčice – vedl zpočátku jedinou trasou z Prahy do Prčice, která byla navíc v prvních ročnících upravena podle tématického zaměření. Postupně došlo k ideovému povýšení akce v souvislosti s májovými oslavami. V prvních letech byla odměnou stužka. Dnes si turisté jako suvenýr přinášejí známou botičku zvanou Prčický škrpál. Největší počet účastníků byl v roce 1981 – 35.732 pochodníků. Pochod se obvykle koná každou třetí víkendovou sobotu měsíce května.

Putování za kapličkami Českého Meránu – turistický průvodce mapující drobné sakrální stavby na území Českého Meránu. Zvolené trasy tvoří nenáročné vycházky pro všechny věkové kategorie.

Derby Sedlec versus Prčice – společensko-sportovní akce konaná každoročně poslední víkend v červnu. Velkolepé soupeření sedleckých a prčických patriotů v tradičních i netradičních disciplínách. Vyvrcholením je společenský večer v zámeckém parku, kde je vítězům předán putovní pohár.

Magdalenská pout' – dopoledne se kromě mnoha pouťových atrakcí můžeme zúčastnit bohoslužby v kostele sv. Michaela Archanděla v Jistebnici, kde je po celý den zpřístupněna kostelní věž s dalekým výhledem. V kapli sv. Máří Magdaleny nad Jistebnicí se koná odpolední poutní mše.

Hry bez hranic – putovní soutěž smíšených družstev zástupců obcí a osad Společenství. Soutěží se v netradičních disciplínách.

Jistebnický MTB maraton horských kol – tyto závody se konají každoročně v letních měsících a jsou součástí celorepublikových seriálů „Česká spořitelna – kolo pro život“.

Vavřínecké posvícení v Prčici – víkend před svátkem sv. Vavřínce.

Fikarské slavnosti v Nadějkově – každoroční kulturní festival, který organizuje divadelní a osvětový spolek Fikar. Premiéra ochotnické činohry a loutkohry a několik představení hostujících divadelních i hudebních souborů.

Silvestrovský běh – 15 km dlouhý běh na trase Jistebnice-Starcova Lhota-Nadějkov-Jistebnice, konaný 31. prosince.

6. Realizační podmínky

6.1. Ubytování

Ubytovací služby spočívají v poskytování přechodného ubytování. Jsou poskytovány různými typy ubytovacích zařízení (hotely, penziony, ubytování v soukromí atd.). Většina návštěvníků daného území ubytovací služby nevyužívá. Ceny za ubytování většinou odpovídají poskytovaným službám a jsou přijatelné. Ubytovací zařízení je seřazeno podle významnosti. (17,24,25,26)

6.1.1. Hotel Relax Monínek

Rekreační zařízení poskytuje ubytování pro rodiny v apartmánech s volitelným uspořádáním lůžek. V hlavní budově je možno ubytovat jednotlivce nebo dvojice. Prostory jsou vhodné také pro kongresovou turistiku, je zde k dispozici přednáškový sál s kapacitou 80 míst u stolků. Při plném obsazení sálu lze pořádat přednášky až pro 140 účastníků. Celý areál slouží po celý rok pro individuální a rodinnou rekreaci, jazykové kursy, školení, sportovní soustředění, lyžařské kursy, večírky, slavnostní hostiny. Také je ideálním prostředím pro školy v přírodě. Nachází se zde volejbalový a tenisový kurt, hřiště pro malou kopanou, stolní tenis. V hotelu lze zapůjčit sportovní nářadí včetně horských kol. Na sjezdovce pod hotelem pořádá Sport centrum Monínek školu pro lyžaře a snowboardisty.

6.1.2. Mozolov

Parkhotel Mozolov se nachází v obci Chyšky, obklopen rybníky a lesy. Nabízí stravovací a ubytovací služby a zařízení pro různé formy sportovního vyžití. Hotelové pokoje (39 míst) jsou se sprchou a WC. Týdenní pobyt, tři lůžka, neobsazené třetí lůžko 50% z ceny, je 3 500 korun. Bungalovy – rodinného typu – 140 míst a sruby 72 míst. Bungalovy pro 14 osob (5 ložnic, koupelna, WC) s možností jednoduchého vaření. Minimální počet pro bungalov je osm osob, cena 10 220 korun. Dále je zde k dispozici kavárna (130 míst), zimní zahrada, ratanový salonek, salonky či učebny pro semináře či školení (do 100 míst), knihovna, video půjčovna, posilovna, sauna, billiárd club, profi šipky, krytý bazén, vířivá vana. Pro děti, školy a sportovní kluby jsou nabízeny výrazné slevy. V parkhotelu lze provozovat následující aktivity: fotbal, tenis, volejbal, stolní tenis, rybolov, cykloturistiku, pěší turistiku. Toto ubytování je hlavně využíváno sportovními týmy.

6.1.3. Penzion Hůrka

Penzion Hůrka se nachází v osadě Hůrka u Jistebnice. Ubytování je zajištěno v kompletně nově zařízených pokojích s příslušenstvím, které poskytuje komfort a odpočinek. Nabízí se zde možnost spojení dvou pokojů průchodovými dveřmi. Vřelá rodinná atmosféra a panenská příroda uchvátí návštěvníka na první pohled. Přímou z penzionu je nádherný výhled do okolní krajiny, která je ideální k procházkám, výletům i cykloturistice. Penzion Hůrka poskytne a zaručí maximální spokojenost.

6.1.4. Penzion U Bizona

Penzion se nachází cca 5 km od obce Jistebnice v osadě Cunkov, sousedí s golfovým areálem „Čertovo břemeno“. Za své jméno vděčí penzion bizonům, které jsou chováni v těsné blízkosti penzionu. Penzion nabízí ubytování ve dvou pětilůžkových a v jednom třílůžkovém apartmánu. Forma stravování je vlastní, všechny apartmány jsou vybaveny samostatnou kuchyňkou s jídelním koutem, koupelnou, WC, TV se satelitem. Možnost pořádání firemních akcí nebo rodinných oslav. Posezení ve stylové hospůdce s rychlým občerstvením.

6.1.5. Penzion Miskov

Nachází se v osadě Myslkov, je spíše romantický, zřízený v objektu starém 160 let. Je zde k dispozici 8 pokojů s vlastním sociálním zařízením. V přízemí se nachází restaurace v mysliveckém stylu a společenská místnost, v létě je k využití také zahradní restaurace, kde jsou pořádány večery s kytarou a grilováním. Konají se zde zvěřinové dny, rybí hody, staročeské zabíjačky a ochutnávky slováckých jídel.

6.1.6. Penzion Dalmo

Nachází se v obci Sedlec-Prčice v ulici Malá 46. K dispozici jsou jednolůžkové, dvoulůžkové a třílůžkové pokoje se sprchou a televizí.

6.1.7. Javorová skála

Rekreační zařízení slouží jako podnikové zařízení České spořitelny. V letní sezóně se zde organizují dětské letní tábory. Je zde 32 chatek po 4 lůžkách, hlavní budova, ve které je 11 pokojů po 2 lůžkách. K hlavní budově patří kuchyňka, klubovna a sociální zařízení. Chatky mají sociální zařízení, které je společné a nachází se venku.

6.1.8. Ubytování v soukromí

Ubytování pro turisty – Náměstí 168 v Jistebnici. K dispozici jsou dvě ložnice, maximálně pro osm osob.

Ubytování v soukromí – Benešovská 52, Sedlec-Prčice.

6.1.9. Ostatní

Sportovní hala Borotín – ubytování pro 46 osob. Pokoje jsou čtyřlůžkové, s vlastní koupelnou a WC.

Tělovýchovná jednota Sedlec-Prčice – turistická ubytovna.

U Nového rybníka – veřejné tábořiště nacházející se v městských sadech v Jistebnici. Provozovatelem je Obecní úřad Jistebnice. Je zde možnost stanování a koupání.

Sokolovna TJ Sokol Jistebnice – možnost levného ubytování, ubytování nutno předem domluvit.

6.2. Stravovací zařízení:

Mezi stravovací zařízení v oblasti patří výše zmiňované ubytovací zařízení, dále:

Hostinec U Kratochvílů, hostinec Hvězda, kulturní dům - Jistebnice

Hospůdka Za pecí – Veletín

Hostinec U Jandů – Nadějkov

Hospoda U krtka – Chyšky

6.3. Možnosti koupání a táboření

Rybníky v této oblasti nabízejí možnost koupání hlavně pro místní obyvatele a pro nenáročné turisty, kteří tudy projíždějí. Přehradní nádrž ani plavecký areál se na území nenachází.

Jetřichovice – Pílský rybník

Sedlec-Prčice – nádrž Koupaliště

Jistebnice – rybník Smolík, veřejné tábořiště „U Nového rybníka“

Borotín – rybník Přibík a Šebor

Smilkov – rybník Pilník

Miličín – lom Miličín

6.4. Doprava

Doprava patří mezi základní podmínky realizace. Význam dopravy pro realizaci i rozmístění cestovního ruchu roste. Doprava zvyšuje dostupnost oblastí.

Danou oblastí neprochází mezinárodní silnice. Celé území je propojeno sítí silnic II. a III. třídy. Některé komunikace jsou ve špatném stavu. Dopravní dostupnost je zhoršena v zimních měsících. Železniční síť vede pouze určitými úseky území.

Dopravní dostupnost:

Čertova hrbatina

Příjezd a přístup: ve směru od Prahy po silnici číslo 3 do Votic, kde se odbočí vpravo na silnici číslo 121 do Sedlce-Prčice a po vedlejší komunikaci vlevo do Cunkova, odkud vede odbočka do vesničky Ounuz, která je ve středu Čertovy hrbatiny. Po žluté značce je možné vystoupit na Čertovo břemeno (0,5 kilometru).

Borotín

Autobus: Tábor – Borotín

Vlak: Praha – Tábor – České Budějovice (zastávka Sudoměřice u Tábora, Střeziměř – 4 km)

Jistebnice

Autobus: Tábor – Nadějkov, případně Tábor – Příbram

Vlak: Tábor – Písek – Ražice (zastávky Padařov a Božejovice)

Sedlec-Prčice

Votice – Sedlec Prčice, Tábor – Sedlec-Prčice, Heřmaničky – Sedlec-Prčice, Benešov – Sedlec-Prčice

Nadějkov

Autobus: Tábor – Nadějkov, Tábor – Sedlčany – Příbram, Milevsko – Sepekov – Nadějkov

Vlak: Tábor – Písek (zastávka Sepekov – 12 km)

7. Výzkum, řešení

7.1. Dotazníky

První etapou vlastního šetření se stalo sestavení vhodného dotazníku a zvolení lokality, kde byl samotný průzkum uskutečněn. Marketingový výzkum formou dotazníkového šetření jsem prováděla v průběhu letní sezóny na přelomu červenci a srpna v obci Jistebnice. Tuto lokalitu jsem si vybrala z důvodu mé dostupnosti a také proto, že si myslím, že je zde zastoupeno vše, co v ostatních obcích. Dotazník obsahuje 14 otázek. Otázky jsou většinou uzavřené, tzn. respondent si vybere jednu z nabízených odpovědí, otázky otevřené (číslo 10,11), tzn. dotázaný odpoví vlastními slovy.

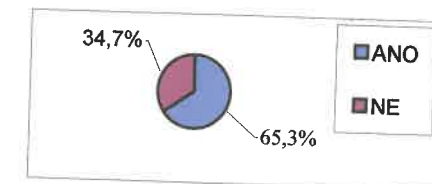
V další fázi byl realizován vlastní výzkum prostřednictvím dotazníků. Respondentů jsem se dotazovala například na délku pobytu, motivu jejich návštěvy, způsobu ubytování. Na závěru dotazníku jsou otázky, které se týkají osobních údajů. Respondenti vybírali většinou z navržených odpovědí, měli ale také možnost vyjádřit se, co by v oblasti zlepšili nebo naopak s čím jsou spokojeni.

Konečnou etapou bylo vyhodnocení výsledků, které byly zpracovány pro přehlednost do tabulek a grafů s příslušným popisem.

Dotazníků bylo zadáno 77, ale při vyhodnocování jsem zjistila, že 2 jsou neúplné, tak se jich dalo použít jen 75. Dotazníkové šetření mi posloužilo také při formování závěru bakalářské práce.

Výzkumu se zúčastnilo 32 mužů (42,7 %) a 43 žen (57,3 %). Nejvíce dotazovaných bylo ve věku od 16 do 26 let (21 dotazovaných), nejméně jich bylo ve věku do 15 let (2 muži). Z dotazovaných má největší počet výuční list (44%), střední vzdělání (38,7%), vysokoškolské vzdělání (10,6%) a jen základní vzdělání má (6,7%) respondentů. (otázka číslo 12, 13, 14)

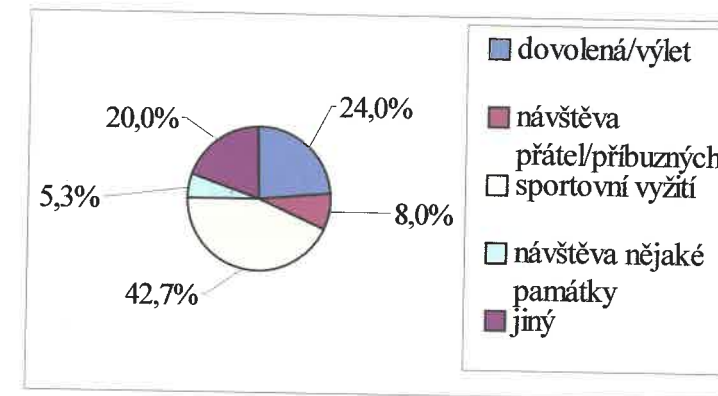
Otázkou číslo 1 jsem chtěla zjistit kolik dotazovaných má trvalé bydliště v řešeném území. Nebylo pro mě podstatné odkud jsou, ale jestli bydlí v mikroregionu. Někdy jsem musela jednotlivé obce vyjmenovávat, protože někteří nevěděli, které obce Společenství tvoří.



obrázek č.1 Trvalé bydliště

49 dotazovaných má trvalé bydliště na daném území, 26 lidí bydlí někde jinde. Většina dotazovaných pochází z mikroregionu. Z toho vyplývá, že území navštěvují spíše lidé s trvalým bydlištěm v mikroregionu.

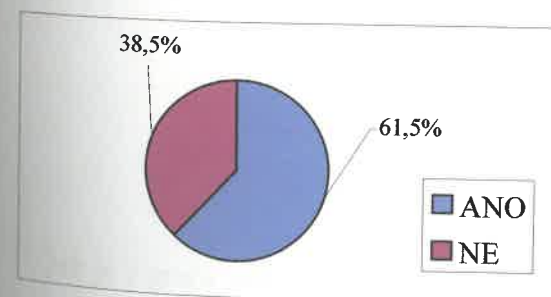
Otázka číslo 2 je zaměřena na důvod návštěvy. Respondenti vybírali z několika možných odpovědí.



Obrázek č. 2 Motiv návštěvy

Největší počet dotazovaných uvedlo jako důvod návštěvy sportovní vyžití, naopak nejméně se rozhodlo navštívit nějakou památku. Území je navštěvováno pro jeho výhodné podmínky pro sportovní vyžití. Bylo by dobré nějakým způsobem spojit návštěvu památky se sportem, například sestavit nějaký turistický pochod po památkách.

Otázka číslo 3 se týká opakovanosti návštěvy, jestli už někdy toto území navštívili, pokud ano tak kolikrát. Na tuto otázku jsem se ptala pouze těch, co nemají trvalé bydliště na zkoumaném území.



obrázek č. 3 Opakovaná návštěva

opakovaná návštěva	% podíl
1krát	18,8
2krát	37,5
několikrát	43,7
celkem	100

tabulka č. 1 Opakovanost

Jak je patrné, větší počet dotázaných již řešené území navštívilo. Z respondentů, kteří již navštívili, je největší počet těch, kteří území navštěvují opakovaně.

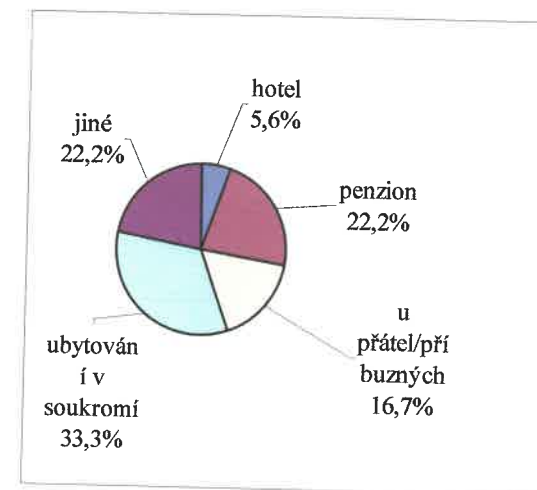
Otázka číslo 4 se týkala délky pobytu. Tato otázka se samozřejmě zase týkala pouze návštěvníků, kteří nejsou z mikroregionu. Opět dotazovaní vybírali z předem stanovených odpovědí.

Délka pobytu	% podíl
1 den	50
2 - 3 dny	15,4
týden	11,5
více	23,1
celkem	100

Tabulka č.2 Délka pobytu

Největší počet respondentů odpovědělo, že zde stráví pouze jeden den. Více jak jeden týden zde zůstane víc jak 20%, většinou jde ale o lidi, co mají v oblasti chatu nebo chalupu.

Otázkou číslo 5 jsem chtěla zjistit, jestli návštěvníci zůstávají přes noc a pokud ano, tak kde nocují. Ti co mají trvalé bydliště v některé obci mikroregionu, tak ti všichni zde nezůstávají přes noc, ale vrací se domů. Z těch, kterých se otázka týká, je 30,8% těch, kteří zde nocovat nebudou. (69,2% zde nocovat budou)



obrázek č. 4 Ubytování

Jak je z grafu vidět, nejvíce zastoupeno je ubytování v soukromí. Přes 20% je shodné jak pro ubytování v penzionech tak i jiné, kde bylo uvedeno hlavně veřejné tábořiště. Proto je jednoduché vysvětlení, v místě, kde byl průzkum prováděn se nachází veřejné tábořiště U Nového rybníka. Nejmenší počet přespí v hotelu. Návštěvníci preferují ubytování v soukromí.

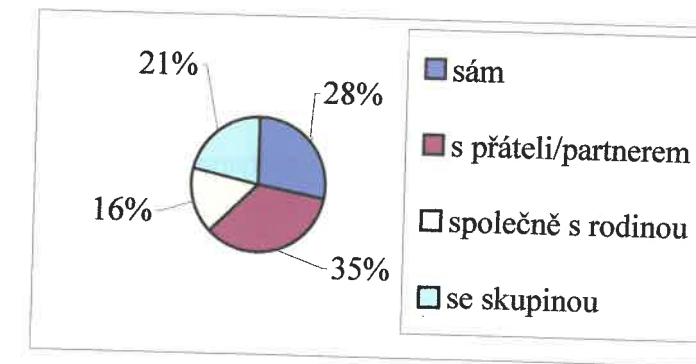
Otázka číslo 6 se týká dopravních prostředků, které byly použity pro dopravu do mikroregionu, tato otázka se týká i trvale bydlících v mikroregionu, pro ně je míněna, jak se do dotazovaného místa dostali.

dopravní prostředek	% podíl
auto	45,3
kolo	38,7
hromadnou dopravu	12
jiný (př.motorka)	4
celkem	100

Tabulka č.3 Dopravní prostředek

Vyhodnocení této otázky: nejpoužívanějším dopravním prostředkem je auto. Nejméně použitý dopravní prostředek byl uveden jiný. Jako jiný prostředek byla uvedena motorka. Je potěšující, že pro cestu zvolilo 29 dotázaných kolo, celé území je protkáno cyklistickými stezkami, je to jejich dobré využití.

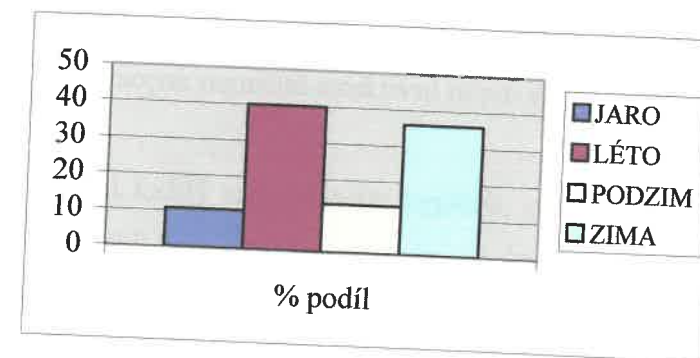
Otázka číslo 7 je zaměřena na to, s kým dotazovaní cestovali do oblasti.



obrázek č.5 S kým v oblasti

Sám, popřípadě sama cestuje relativně velký počet dotázaných. Překvapilo mě to, ale je proto vysvětlení, ti co cestují sami, jsou většinou sportovci, kteří mají jako hlavní motiv sportovní vyžití. Nejvíce lidí cestuje s přáteli nebo partnerem. Jako skupina cestuje také velký počet, většinou se jedná o sportovní skupinu nebo o letní tábor.

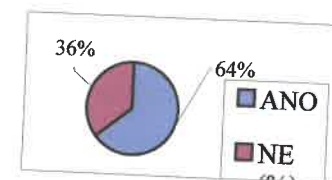
Otázka číslo 8 byla zaměřena na roční období. Kdo jakému ročnímu období dává přednost pro návštěvu této oblasti a proč.



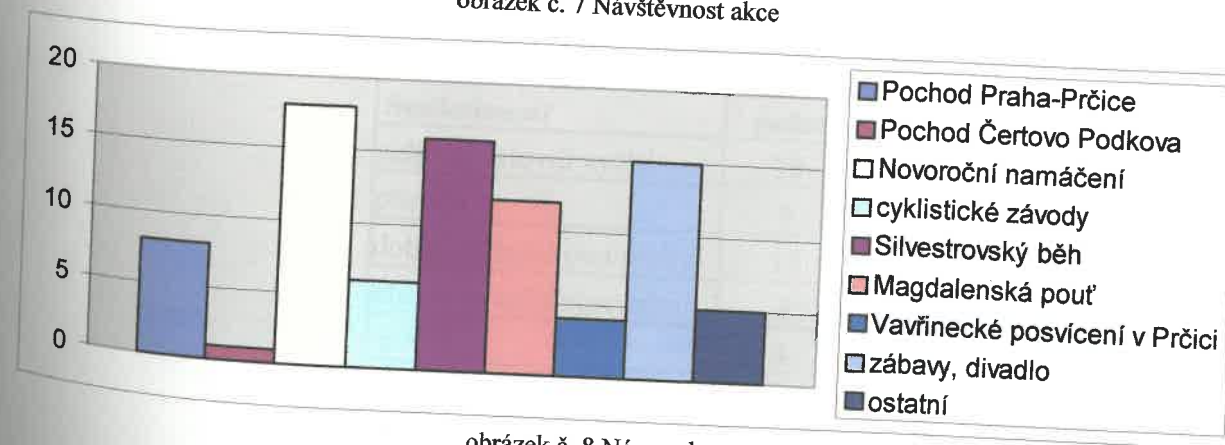
obrázek č. 6 Roční období

Největší oblíbenost má pořád léto, což jsem přepokládala, je oblíbeno pro 30 dotazovaných (40%). Nejčastější důvody, proč zrovna léto, byly uvedeny například cyklostezky, dobré podmínky pro rybolov, nepřehlednost turistů. Je ale zajímavé, že zimní sezóna pomalu v návštěvnosti dosahuje té letní. To také potvrzuje, že 17 respondentů, kteří uvedli zimu, také uvádějí, jako hlavní důvod dobré podmínky pro zimní sporty.

Otázka číslo 9 se týkala návštěvnosti nějaké sportovní nebo kulturní akce v oblasti. Většina návštěvníků se zúčastnila nějaké události. Obyvatelé, trvale žijící v mikroregionu, uvedli, že navštíví i několik akcí během celého roka. Oproti tomu, ti co byli v oblasti poprvé, nikdy žádnou akci nenavštívili. Bylo jmenováno například Novoroční namáčení, Silvestrovský běh, Pochod Praha-Prčice. Mnoho respondentů také uvádělo zábavy v místních kulturních domech, nebo návštěvu ochotnické divadlo.



obrázek č. 7 Návštěvnost akce



obrázek č. 8 Název akce

Nejvíce účastníků výzkumu navštíví Novoroční namáčení, Silvestrovský běh, obě akce jsou konané v Jistebnici. Naopak nejméně atraktivní je pro ně Pochod Čertovo Podkova.

V otázce číslo 10 mohl každý sám za sebe vyjádřit, co by zde změnil, poskytl nějaké návrhy na zlepšení. Odpovědi byly: lepší informovanost, lepší podmínky pro koupání a vodní sporty, lepší značení turistických atraktivit, lyžařských a cyklistických tras, kvalitnější silnice a také se objevila odpověď vybudování ještě jednoho infocentra v jiné obci než je Sedlec-Prčice. 23 dotázaných (30,1 %) o žádném zlepšení nevědí, jsou spokojeni se vším jak to je nyní.

zlepšení	počet
žádné, se vším spokojený/á	23
lepší informovanost o mikroregionu	9
lepší podmínky pro vodní sporty	13
lepší značení turistických atraktiv	12
lepší značení lyžařských a cyklistických tras	9
kvalitnější silnice	3
další infocentrum v území	6
	75

Tabulka č.4 Spokojenost

V otázce číslo 11 mohl každý naopak uvést, co se mu zde líbí. Tady byly uvedeny odpovědi jako krása přírody, dobré sportovní vyžití, v zimě dobré sněhové podmínky, což potvrzuje otázku číslo 8, kde 36% uvedlo, že nejlepší roční období pro návštěvu tohoto území je zima. Také zde bylo zmiňováno, že území není přeplněno turisty, klid.

Spokojenost	počet
velké sportovní vyžití	38
příroda	9
dobré sněhové podmínky	17
klid, nepřehlněnost lidmi	3
nevím	8

Tabulka č. 5 Spokojenost

7.2. SWOT analýza

SWOT analýza má za úkol ze zjištěných informací (silných a slabých stránek), vytípnout na jedné straně možnosti rozvoje území, na straně druhé pak poukázat na možné problémy (rizika) a specifikovat potřebné kroky pro jejich odstranění – formulovat strategii.

Tato analýza byla zpracována pro obecní úřad v Jistebnici. Pro svoji bakalářskou práci jsem použila údaje analýzy z materiálu Integrovaná rozvojová strategie mikroregionu Jistebnicko od M. Maška. Některá data se shodují s mým vlastním šetření a také jsem je využila pro svůj závěr.

Silné stránky mikroregionu

- krajina s výraznými přírodními a estetickými hodnotami a kvalitním životním prostředím
- sídla zastoupená v mikroregionu mají kvalitní urbanistickou strukturu s řadou urbanisticky a architektonicky cenných prvků venkovské zástavby
- přírodní a kulturně historické zázemí pro rozvoj cestovního ruchu (př. přírodní park Jistebnická vrchovina, vesnická památková zóna Ounuz, vysoký počet zámečků a drobných sakrálních staveb)
- na území mikroregionu existuje síť dobře značených turistických tras a cyklostezek

Slabé stránky mikroregionu

- nedostatečná technická infrastruktura: nízká kvalita vozovek
- snižující se počet trvale bydlících obyvatel
- malá nabídka pracovních příležitostí a s tím související vyjíždka za prací
- finanční náročnost zajištění dopravní obslužnosti

Rozvojové příležitosti (šance) mikroregionu

- dostavba inženýrských sítí v sídlech mikroregionu, která by přilákala podnikatelské subjekty a zajistila standard bydlení pro obyvatele
- rozvoj drobného podnikání nezemědělského charakteru a řemesel
- získávání investorů pro udržení a rozšíření pracovních příležitostí
- ožívování a zachovávání tradic

Hrozby (rizika) pro mikroregion

- postupující úbytek počtu obyvatel a stárnutí populace
- nedostatek pracovních příležitostí
- zhoršování technického stavu komunikací
- nejasný osud zemědělství – nezaměstnanost, neobdělávané pozemky

7.3. Doporučení pro zlepšení

Na daném území je sice pořádáno mnoho sportovních a kulturních akcí, ale mohly by se zde pořádat slavnosti v dobových krojích nebo jiné slavnosti, neboť na území je dostatek významných rodáků. Například Jistebnice je místem nálezů Jistebnického kancionálu a rodištěm husitského hejtmana Petra Hromádky.

Na území mikroregionu se nachází jedno informační centrum v Sedlci-Prčice. Myslím, že by bylo vhodné zřídit ještě jedno centrum a to v obci Jistebnice.

Dále pak podnikavost lidí, mladí lidé z kraje odcházejí za prací. Přitom jsou tu možnosti, jako například v cestovním ruchu, ale i v ruční – manuální práci, v drobném průmyslu, řemeslné práci – tedy práci, které masová, průmyslová výroba opomíjí a která je čím dál tím více vyhledávanější (ručně tkané výrobky, košíkářství, oděvní průmysl z přírodních zdrojů).

Nejdůležitějším a nejperspektivnějším krokem pro rozvoj mikroregionu Čertovo břemeno je ucelená propagace, které není dostatek.

8. Závěr

Cílem bakalářské práce bylo vypracování profilu území Společenství obcí Čertovo břemeno pro širokou veřejnost. Byla provedena analýza turistických zajímavostí a sportovních aktivit, dále představeny rekreační zařízení.

Počet ubytovacích a stravovacích zařízení v posledních letech vzrostl. Na sledovaném území je jich dostatek. Stravovací zařízení není však úplně vyhovující z hlediska otevíracích dob. V oblasti jsou zastoupeny různé typy ubytovacích zařízení. Většina návštěvníků však ubytovací služby nevyužívá. Ceny za ubytování odpovídají poskytovaným službám a jsou vcelku přijatelné.

Z dotazníkového šetření vyplynulo, že lidé nejsou spokojeni s turistickým značením. Průzkum byl prováděn v letním období. Během podzimních měsíců bylo značení doplněno do většiny obcí Společenství.

Podle mého vlastního šetření jsem dospěla k názoru, že sledovaná oblast, má z hlediska přírody velké možnosti pro rozvoj cestovního ruchu. Nachází se zde velké přírodní bohatství, které je využíváno pro letní i zimní formy rekreace. Mikroregion je ideálním terénem pro pěší i cyklistickou turistiku, rybaření, lovecký sport, v zimním období jsou zde dobré podmínky pro lyžování. Milovníci koní mohou navštívit střediska chovu koní a agroturistiky. Sídla zastoupená ve Společenství obcí Čertova břemene mají kvalitní urbanistickou strukturu s řadou cenných prvků venkovské zástavby. Tímto se potvrdily hypotézy, že turistické zajímavosti a sportovní aktivity působí na cestovní ruch oblasti a také, že kvalitní přírodní podmínky a atraktivita ovlivňují cestovní ruch v řešeném území. Například Pochod Praha-Prčice je velmi oblíbený a účastní se ho lidé všech věkových kategorií.

V rámci rozvoje cestovního ruchu je nutno se zabývat těmito aktivitami: doplňování a zkvalitňování technické infrastruktury, obnova architektonického dědictví mikroregionu, rozvoj sportovních aktivit rozvíjející přirozené možnosti území, rozvoj vzdělávacích a informačních aktivit například tématické propojení jednotlivých turistických aktivit jako je například Putování za kapličkami Českého Meránu.

Postupně jsou zde rozšiřovány možnosti společenských, sportovních a kulturních aktivit. V tomto kraji není zatím rozvinut žádný těžký průmysl, proto je zde příroda zachovalá. Návštěvníci jistě sami poznají, že je zde řada přírodních a architektonických zajímavostí.

9. Použitá literatura

Odborná literatura:

1. Hrala, V.: Geografie cestovního ruchu. Praha: Oeconomica, 2005.
2. Pásková, M., Zelenka, J.: Výkladový slovník cestovního ruchu. Praha: Ministerstvo pro místní rozvoj, 2002.
3. Hesková, M.: Cestovní ruch. Jindřichův Hradec: Fakulta managementu, 1997.
4. Petřů, Z., Holubová, J.: Ekonomika cestovního ruchu. Praha: Idea servis, 1994.
5. Novacká, E. a kol.: Technika v cestovním ruchu. Bratislava: Ekonomická univerzita v Bratislavě, Obchodní fakulta, Ekonóm, 2004.
6. Horner, S., Swarbrooke, Y.: Cestovní ruch, ubytování a stravování, využití volného času. Praha: Grada Publishing, 2003.
7. Horáková, H., Boučková, J. kol.: Základy marketingu. Praha: VŠE, 1999.
8. Kolektiv autorů: Střední Povltaví. Praha: Olympia, 1984.
9. Kolektiv autorů: Vlastivěda Tábořska. Okresní pedagogické středisko odboru školství, 1969.
10. Habart, Č.: Sedlčansko, Sedlecko a Voticko I. díl. Sedlčany: Pražská edice, 1995.
11. Kofroň, J.: Sborník Český Merán 2/97. Sedlec-Prčice: Tria, 1997.
12. Kofroň, J.: Sborník Český Merán 4/99. Sedlec-Prčice: Tria, 1999.
13. Soukup, V., David, P.: 666 přírodních krás České republiky. Praha: Kartografie, 2003.
14. Hájek, P.: Turistický průvodce. České Budějovice: Jih, 1995.

Ostatní materiály:

15. Zákon č. 2/2003 Sb., zákon o obcích § 49.
16. Vyhláška – nařízení Jihočeského kraje č. 14/2004 ze dne 19.10. 2004 o přírodním parku Jistebnická vrchovina.
17. Propagační materiály a brožury.
18. Materiály OÚ, vývěsní tabule.
19. MAŠEK, M.: Integrovaná rozvojová strategie mikroregionu Jistebnicko.
20. Propagační materiály – Greenways Praha – Vídeň; Léto na Greenways.

Internetové zdroje:

21. <http://zidovskehrbitovy.wz.cz/>
22. www.nadejkov.cz
23. www.cebr.cz
24. www.mozolov.hotel-cz.com
25. www.penzion.info/
26. <http://hotel-cz.moonface.cz/pension-Sedlec-Price-Dalmo.htm>
27. <http://monumnet.npu.cz/monumnet.php>

10. Přílohy

Seznam příloh

Příloha č. 1:

- Mapa mikroregionu Čertovo břemeno
- Seznam značených tras
- Osada Cunkov a jeho blízké okolí
- Mapa naučné stezky „Nadějkovsko“

Příloha č. 2

- Jednotlivé obce mikroregionu a jejich osady, části
- Dotazník

Příloha č. 3

Fotografie

- Zřícenina hradu Borotín
- Zámek v Přestavlkách
- Zámek v Jetřichovicích
- Čertovo břemeno
- Městské sady – pomník A. Katze
- Turistické značení v Jistebnici

Příloha č. 4

- informační středisko
- služby pro cyklisty
- důležitá telefonní čísla

Mapa mikroregionu Čertovo břemeno



Zdroj: <http://www.moninec.blizkeokoliCunkova.htm>

Legenda: _____ obce mikroregionu

Seznam značených tras



Zdroj: propagační materiály

*** Střeziměř (žst.) – Větrov – Libenice (křiž.) – Brtný – Cunkov – Ounuz (rozc.) – Veletín

*** Jistebnice – Na Skalce – Cunkov

*** Cunkov – Brtný – Nehonín – Smrčí – Magdaléna – Na hranicích – Slabov – Nad Nadějkovem – Pod Busíný – Ounuz (rozc.)

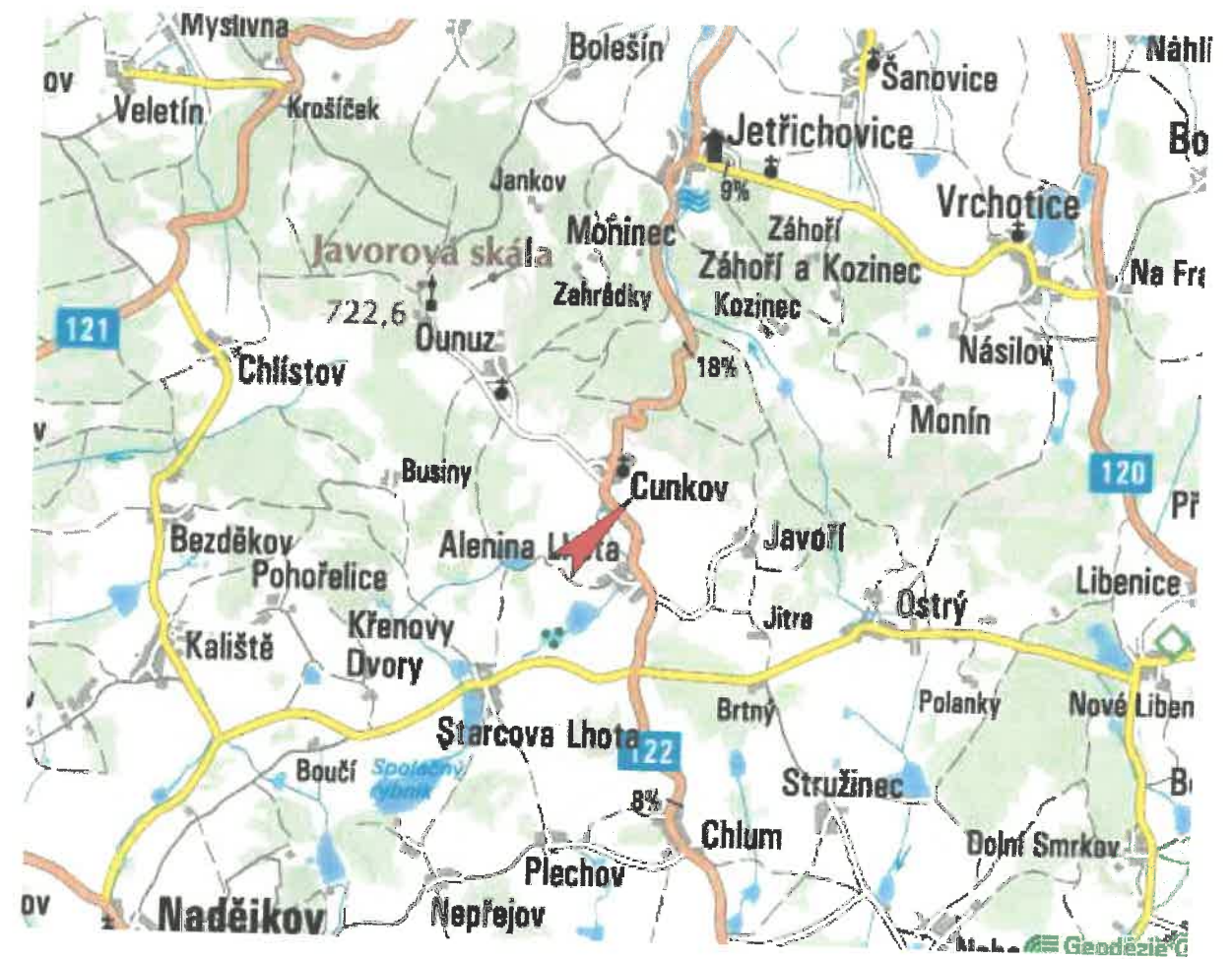
Libenice (křiž.) – Sychrov – Boratkov – Borotín – Nový Kostelec – Radkov – Balkova Lhota (žst.)

*** Cunkov – Ounuz (rozc.) – Pod Busíný – Na Skalce – Cunkov (okruh)

Jistebnice – Magdaléna – Na hranicích – Brtec

Boratkov – Kamenná Lhota – Nový Kostelec

Osada Cunkov a jeho blízké okolí



Zdroj: farmacunkov/blizkeokoliCunkova.htm

Příloha č. 2

Jednotlivé obce mikroregionu a jejich osady, části:

BOROTÍN – Boratkov, Borotín, Hatov, Chomoutova Lhota, Kamenná Lhota, Libenice, Nový Kostelec, Pejšova Lhota, Pikov, Předbojov, Sychrov

ČERVENÝ ÚJEZD – Červený Újezd, Horní Borek, Milhostice, Nové Dvory, Strov, Třetužel

HEŘMANIČKY – Arnoštovice, Velké Heřmanice, Čištěovice, Jíví, Jiříkovec, Karasova Lhota, Loudilka, Jestřábice, Durdice, Peklo, Dědkov, Křenovičky, Heřmaničky

JEŠETICE – Báňov, Hlaváčkova Lhota, Ješetice, Radíč, Řikov

JISTEBNICE – Alenina Lhota, Božejovice, Božejovice nádraží, Cunkov, Drahnětice, Hodkov, Hůrka, Chlum, Javoří, Jezviny, Křivošín, Makov, Nehonín, Orlov, Ostrý, Ounuz, Padařov, Plechov, Podol, Pohoří, Smrkov, Stružinec, Svoříž, Třemešná, Vlásenice, Zbelítov, Zvěstonín

MEZNO – Katany, Mezno, Mitrovice, Stupčice, Vestec

NADĚJKOV – Bezděkov, Brtec, Číčovice, Hronova Vesec, Hubov, Chlístov, Kaliště, Křenovy Dvory, Modlíkov, Mozolov, Nadějkov, Nepřejev, Petříkovice, Pohořelice, Starcova Lhota, Šichova Vesec, Větrov, Vratíšov.

RADKOV – Paseka, Radkov

SEDLIC-PRČICE – Bolechovice, Bolešín, Božetín, Chotětice, Divišovice, Dvorce, Jetřichovice, Kvasejovice, Kvašťov, Lidkovice, Makovice, Matějov, Měšetice, Koninec, Monín, Mrákotice, Myslkov, Náhlík, Nasilov, Nové Dvory, Prčice, Přestavlky, Rohov, Sedlec, Staré Mitrovice, Stuchanov, Sušetice, Šanovice, Uhřice, Včelákova Lhota, Veletín, Víska, Vozerovice, Vrchotice, Záběhllice, Záhoří, Kozinec

SMILKOV – Kouty, Líštělec, Oldřichovec, Plachova Lhota, Smilkov, Zechov

STŘEZIMÍŘ – Střezimíř (Střezimíř Nádraží, Nová Střezimíř-Modrák), Bonkovice, Černotice, Dolní a Horní Dobřejov

DOTAZNÍK
Jihočeská univerzita
Zemědělská fakulta
Katedra cestovního ruchu

Dobrý den, jsem studentka Jihočeské univerzity, Lenka Nováková a zpracovávám bakalářskou práci týkající se oblasti Společenství obcí Čertovo břemeno. Prosím Vás o stručné odpovědi na můj dotazník. Tyto informace jsou pro moji práci velmi cenné. Odpovědi jsou zcela anonymní.

1) Máte trvalé bydliště ve Společenství obcí Čertovo břemeno? (tj. v obcích: Červený Újezd, Heřmaničky, Ješetice, Mezno, Smilkov, Střeziměř, Sedlec-Prčice, Radkov, Borotín, Jistebnice, Nadějkov)

ANO NE

2) Jaký je hlavní důvod Vaší návštěvy?

dovolená/ výlet návštěva přátel/ příbuzných jiný
 sportovní vyžití

**3) Navštívili jste již toto území,
pokud ano, kolikrát**

ANO NE
 1x 2x několikrát

4) Jak dlouho zde zůstanete?

1 den 2 – 3 dny týden více

**5) Budete, zde nocovat,
pokud ano, kde?**

ANO NE
 hotel penzion u přátel/příbuzných ubytování v soukromí jiné

6) Jaký dopravní prostředek jste využili pro cestování?

auto kolo hromadnou dopravu jiný

7) S kým cestujete?

sám s přáteli/ partnerem společně s rodinou se skupinou

8) Jaké roční období upřednostňujete pro návštěvu tohoto území?

jaro léto podzim zima

9) Navštívil/a jste nějakou sportovní nebo kulturní akci v oblasti, ANO NE
pokud ano, kterou

10) Kdybyste měl/a uvést jednu věc, kterou by jste zde změnil/a, která by to
byla.....

11) Kdybyste měl/a uvést jednu věc, která se Vám zde nejvíce líbí, s čím jste zde
spokojen/a, co by to bylo.....

12) Pohlaví: MUŽ ŽENA

13) Věk: do 15 let 16 – 26 let 27 – 45 let 46 – 60 let 60 a více

14) Vzdělání: základní vyučen/a střední vysokoškolské

Děkuji Vám za Váš čas a Vaši spolupráci. Přeji hezký den.

Příloha č. 3

Zřícenina hradu Borotín



zdroj: archiv autorky



zdroj: <http://www.zamky-hrady.cz/6/borotin.htm>

© Atika C. Budějovice

Zámek v Přestavlkách



zdroj: <http://moninec.cz/cz.php?st=vychazkyDoOkoli>

Zámek v Jetřichovicích




Zdroj: <http://moninec.cz/cz.php?st=vychazkyDoOkoli>

Čertovo břemeno



zdroj: <http://www.moninec.cz/Certovo.htm>

Pomník A. Katze v městských sadech v Jistebnici



zdroj: archiv autorky

Turistické značení v Jistebnici



zdroj: archiv autorky

Příloha č. 4

Informační středisko

Informační centrum města Sedlec-Prčice a regionu Český Merán

Kontakt: Vítkovo nám. 69, Sedlec-Prčice, tel.: 317 834 328

Nabídka služeb:

- nabídka informačních a propagačních materiálů, prospektů a map
- informace o jízdních řádech, telefonních číslech, možnost přístupu na internet, kopírování, faxování a skenování.

Služby pro cyklisty

Opravna jízdních kol – p. Míka, Sedlčanská 69, Sedlec-Prčice

Půjčovna kol – Pension Dalmo, Malá 46, Sedlec-Prčice

Telefonní čísla

Aktuální informace o sněhových podmínkách a údržbě lyžařských tras:

Jaroslav Krejčí tel.: 604 209 564

Antonín Brož tel.: 724 189 516

Zdeněk Černý tel.: 603 208 149

Informace o vlakových a autobusových spojích:

Autobusové spoje tel.: 900 144 444

Vlakové spoje tel.: 840 112 113

Internet www.jizdnirady.cz

Summary

Tourism belongs to basic branches of national economy of the Czech Republic more and more. The aim of my bachelor work was to elaborate a profile of an area of villages association Certovo bremeno (Devil's burden). The area is formed with seven villages in the southern part of Central Bohemian region and four villages in the northern part of South Bohemian region. The association came into existence in 1996. My task was to map out the area of microregion and analyse touristic sights and sport activities. I have also specified the offer of recreational facilities. I have made a field research with the help of a questionnaire. These questionnaires analyses served as the base for the results of my work.

Nearly all area is part of natural park – „hill country of Jistebnice“. This park keeps own scenery character with outstanding natural and aesthetic values. At the same time it enables the touristic use and recreation.

According to my research, I came to the conclusion that the analysed area has great possibilities to develop tourism. We can find large riches of natural which are used both for summer and winter forms of recreation here. Microregion Certovo bremeno (Devil's burden) is suitable for cycling and hiking or fishing. Winter offers great skiing conditions. Social, sporting and cultural activities are being developed here. The most important step for the development of the microregion is a complete promotion of the whole area, of which there is not enough.

Visitors themselves will learn that there are lots of natural and architectural places of interest here.

D474