

JIHOČESKÁ UNIVERZITA V ČESKÝCH BUDĚJOVICÍCH

ZEMĚDĚLSKÁ FAKULTA

Katedra ekonomiky

Studijní program: Ekonomika a management

Studijní obor: Obchodní podnikání

MOŽNOSTI ROZVOJE OBCÍ V MÉNĚ PŘÍZNIVÝCH OBLASTECH

Knihovna JU - ZF

K9632



3114702009

Vedoucí bakalářské práce:

doc. Ing. Ivana Faltová Leitmanová, CSc.

Autor:

Jiří Martiš

2006

Jihočeská univerzita v Českých Budějovicích
Zemědělská fakulta
Katedra ekonomiky
Akademický rok: 2004/2005

ZADÁNÍ BAKALÁŘSKÉ PRÁCE

(PROJEKTU, UMĚLECKÉHO DÍLA, UMĚLECKÉHO VÝKONU)

Jméno a příjmení: **Jiří MARTIŠ**

Studijní program: **B6208 Ekonomika a management**

Studijní obor: **Obchodní podnikání**

Název tématu: **Možnosti rozvoje obcí v méně příznivých oblastech**

Z á s a d y p r o v y p r a c o v á n í :

Cíl:

Popsat a analyzovat způsoby a zdroje pro zajištění udržitelného fungování a rozvoje vybrané obce

Osnova:

1. Literární rešerše
2. Charakteristika vybrané obce
3. Stávající zdroje pro zajištění chodu vybrané obce
4. Možnosti využití dalších zdrojů pro rozvoj vybrané obce
5. Perspektivy rozvoje obcí v méně příznivých oblastech

Rozsah práce: 30
Rozsah příloh:
Forma zpracování bakalářské práce: tištěná
Seznam odborné literatury:

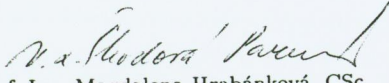
Kubeš, J.: Problémy stabilizace venkovského osídlení. Č. Budějovice, JCU 2000.

Patříčný, V.: Sdružování venkovských oblastí v přirozených spádových oblastech. Praha, Ministerstvo zemědělství ČR 1994.


Kubeš, J., Pahorecká, J.: Obslužná vybavenost, střediskovost a spádovost venkovských sídel. Č. Budějovice, JCU 2000.

Vedoucí bakalářské práce: doc. Ing. Ivana Faltová Leitmanová, CSc.
Katedra ekonomiky

Datum zadání bakalářské práce: 1. března 2005
Termín odevzdání bakalářské práce: 15. dubna 2006


prof. Ing. Magdalena Hrabánková, CSc.
děkanka


JIHOČESKÁ UNIVERZITA
v ČESKÝCH BUDĚJOVICÍCH
ZEMĚDĚLSKÁ FAKULTA
studijní oddělení
Studentská 13 12
370 05 České Budějovice


doc. Ing. Ivana Faltová Leitmanová
vedoucí katedry

V Českých Budějovicích dne 1. března 2005

Prohlašuji, že jsem bakalářskou práci na téma „Možnosti rozvoje venkova v méně příznivých oblastech“ vypracoval samostatně na základě vlastních zjištění a materiálů, které uvádím v seznamu literatury.

České Budějovice 21.04. 2006


.....
podpis

OBSAH

1. ÚVOD	2
2. PRINCIPY REGIONÁLNÍ A STRUKTURÁLNÍ POLITIKY	4
2.1. Vymezení území	4
2.1.1. Identifikace problémových regionů	8
2.1.2. Územní přírodní úhelníky	9
2.2. Programy rozvoje a cíle v území	19
2.2.1. Program obnovy venkova	19
2.2.2. Strategie rozvoje v přírodním území pro místní rozvoj	14
2.2.3. Integrovaný operační program strukturalní	18
2.2.4. Místní akční skupiny a rozvoj venkova	19
2.2.5. Program rozvoje území	20
3. METODIKA A CÍL PRÁCE	22
4. OBECNOSTI JAH NAH VALŠI	23
4.1. Průběh vývoje a možnosti území	24
4.2. Územní plánování a problémy v území JAH Nah Valš pro jednotlivé území	26
4.2.1. Územní plánování v letech 1997 - 2004	26
4.2.2. Územní plánování v letech 2005 - 2006	30
4.2.3. Územní plánování v letech 2007 - 2008	37
5. ZÁVĚR	38
6. POUŽITÁ LITERATURA	40
7. PŘÍLOHY	43
8. ZKRATEK	57

Děkuji vedoucí bakalářské práce doc. Ing. Ivaně Faltové Leitmanové, CSc. za odborné vedení při zpracování závěrečné práce, za její pomoc a podporu.

OBSAH

1. ÚVOD.....	2
2. PRINCIPY REGIONÁLNÍ A STRUKTURÁLNÍ POLITIKY.....	4
2.1. Vymezení venkova	4
2.1.1. Identifikace problémových regionů	8
2.1.2. Méně příznivé oblasti.....	9
2.2. Programy rozvoje a obnovy venkova.....	10
2.2.1. Program obnovy venkova.....	10
2.2.2. Programy rozvoje v působnosti Ministerstva pro místní rozvoj.....	14
2.2.3. Financování operací ze strukturálních fondů.....	18
2.2.4. Hlavní faktory stabilizace a rozvoje venkova	19
2.2.5. Financování obcí.....	20
3. METODIKA A CÍL PRÁCE	22
4. OBEC SVATÝ JAN NAD MALŠÍ.....	23
4.1. Finanční zdroje a možnosti obce.....	24
4.2. Potřeby obce a problematika výběrových řízení na jednotlivé akce	26
4.2.1. Realizace akcí v horizontu 1997 - 2004	26
4.2.2. Seznam realizovaných akcí obce Svatý Jan nad Malší pro rok 2005.....	35
4.2.3. Plán aktivity v horizontu let 2006 – 2008.....	37
5. ZÁVĚR.....	38
6. POUŽITÁ LITERATURA	40
7. SEZNAM POUŽITÝCH ZKRATEK	42
8. PŘÍLOHY	43
9. SUMMARY.....	57

1. Úvod

Hlavním cílem této bakalářské práce je v rámci daných možností charakterizovat a popsat vybrané způsoby a zdroje, které zajišťují rozvoj a obnovu venkova v České republice a iniciativy ze strany Evropské unie v oblasti rozvoje venkovského prostoru. Venkovský prostor má rozhodující vliv na další vývoj venkovské krajiny. Současný rozvoj venkova v České republice lze považovat za neuspokojivý. Venkov neustále trpí nedostatkem pozornosti ústředních orgánů a politiků, slabé daňové příjmy a tím i rozpočty malých obcí jsou velmi nízké. Jako další problém je nutno uvést nezaměstnanost ve venkovských oblastech, která je vyšší než ve městech, a s ní související stárnutí obyvatelstva, ke kterému dochází v důsledku stěhování mladších obyvatel za prací do větších měst.

Rozvoj venkova je důležitým bodem regionální politiky vzhledem k tomu, že ve venkovských oblastech, které představují více než tři čtvrtiny území EU, žije přes 50% obyvatelstva členských zemí EU. Veřejnost a neziskové organizace se stále více zajímají o osud venkova a kladou si otázky, jaké stát, i ve spolupráci s EU, vytváří podmínky pro rozvoj venkova či jaké jiné doplňkové nástroje vytváří, aby venkovského oblasti byly schopny udržet trvalý růst a rozvoj.

Stále více se ukazuje, že prostředků na rozvoj venkova je nedostatek. Pouze investiční potřeby venkovských obcí čítají přes 2 miliardy korun ročně. Proto také významnou pomocí bude Program rozvoje venkova na období 2007-2013, který bude financován z Evropského zemědělského fondu pro rozvoj venkova. Vedle toho je zde nutná existence nástrojů národní politiky rozvoje venkova jako účelové programy státní pomoci pro vymezené oblasti.

V samotné bakalářské práci se zabývám problematikou rozvoje venkovského prostoru v obci Svatý Jan nad Malší. Jaké jsou možnosti jejího dalšího rozvoje v návaznosti na podporu, jak ze strany programu České republiky, tak i Evropské unie tak, aby byl zajištěn trvalý růst kvality života na venkově.

Pomocí dotací se daří obnovovat objekty venkovské zástavby, upravují venkovské prostředí, ale také přispívají k cílům vyšším v podobě zachování místních tradic a kultury za současného rozšiřování aktivní činnosti místního obyvatelstva.

Bakalářská práce je rozdělena do části teoretické a praktické. V části teoretické se zabývám vymezením venkova a charakteristikou méně příznivých oblastí. Dále pak možnosti regionální a strukturální politiky, které se týkají jak stabilizace, tak financování obcí. V praktické části se věnuji vybrané obci, konkrétně obcí Svatý Jan nad Malší, realizací akcí v horizontu let 1997 – 2005, jejich financování a dále pak dalším aktivitám, které jsou plánovány v dalších letech.

2.1. Vymezení venkova

Definice venkova je velmi různorodá, mění se podle zeměpisných podmínek a podle toho, jak se mění venkov. Venkov je méně zastavěná část území, která je méně hustě osídlena. V našich podmínkách se za venkovskou obci považuje obec, která má méně než 2 000 obyvatel. V obci prvního stupně musí být méně než 100 obyvatel.

[Blásková, 1997]

Ve venkovské oblasti se nachází většina obyvatel v zemědělství a v zemědělství souvisejících činnostech. Venkovská oblast je charakterizována nízkou hustotou obyvatel a nízkou hustotou zastavěného území. Venkovská oblast je charakterizována nízkou hustotou obyvatel a nízkou hustotou zastavěného území.

2. Principy regionální a strukturální politiky

Využívání strukturálních fondů v ČR bylo možné až po jejím vstupu do EU. Z tohoto důvodu musela před vstupem prokázat, že se aktivně připravuje na zvládnutí principů, které s využíváním SF souvisí. Politika hospodářské a sociální soudržnosti je jedna z nejdůležitějších politik EU. Značnou pozornost ji věnují především méně rozvinuté členské země, mezi které patří po vstupu do EU také ČR. Úsilí je zaměřeno především na snižování ekonomických a sociálních rozdílů mezi jednotlivými regiony EU, což v praxi znamená, že je podporován rozvoj nejvíce znevýhodněných regionů (nízká zalidněnost, odlehlé kraje, vysoká nezaměstnanost, špatná infrastruktura apod.).

[Ministerstvo pro místní rozvoj, 2004]

Dále v kapitole Principy regionální a strukturální politiky bude kladen důraz na samotné vymezení pojmu venkov a problematice členění, co se týče jednotlivého podílu a struktury obyvatelstva. Dalším typem členění může být také prostřednictvím postavení obce v systému veřejné správy. Následující část je věnována identifikaci a popisu méně příznivých oblastí a problémových regionů.

2.1. Vymezení venkova

Definice města se během historie mnohokrát měnila a pojem vesnice právní řád České republiky ani nezná. Jako vesnici je možno označit ty obce, které nejsou městem. Pro statistické účely se však častěji používá členění podle počtu obyvatel. V našich podmínkách se za venkovskou obvykle považuje obec, která má méně než 2 000 obyvatel. V některých zemích používají hranici pěti tisíc obyvatel.

[Blažek, 1997]

Na úrovni regionální rozlišujeme větší jednotky stupněm venkovanství v závislosti na tom, jaký podíl obyvatel žije v obcích na venkově.

Regiony jsou členěny do tří kategorií:

převážně venkovské regiony: kde přes 50 procent obyvatel žije v obcích na venkově., v ČR 6,0 %, EU 9,7 %

z podstatné části venkovské regiony: kde 15 - 50 procent obyvatel žije na venkově, v ČR 60,2 %, EU 29,8 %

převážně městské regiony: kde méně než 15 procent obyvatel žije na venkově, v ČR 33,8 %, EU 60,5 %

Protože má ČR díky historickému vývoji ve velké části zastoupeny přechodné, nevyhraněné regiony, je střední kategorie ještě rozčleněna do tří typů:

převážně venkovské – tvořící 37,5 až 50 % venkovského obyvatelstva

smíšené – tvořící 25 až 37,5 % venkovského obyvatelstva

převážně městské – tvořící 15 až 25 % venkovského obyvatelstva

[Ministerstvo pro místní rozvoj,2002]

Tabulka č. 1 – Typy regionů v ČR

Typy regionů	Označení	Počet			Rozloha		Počet obyvatel	
		Okresů	obcí	%	v km2	v %	v tis.	v %
Výrazně venkovské	V1	9	723	11,6	12241	15,5	614	6,0
Převážně venkovské	V2	20	2099	33,6	24500	31,1	1835	17,8
Venkovské celkem ¹⁾	V	29	2822	45,2	36742	46,6	2449	23,8
Smíšené	S	19	1702	27,3	20148	25,5	2078	20,2
Nevyhraněné celkem ²⁾	N	55	5082	81,4	59482	75,4	3913	60,2
Převážně městské	M2	16	1281	20,5	14834	18,8	2287	22,2
Výrazně městské	M1	13	437	7,0	7143	9,1	3485	33,8
Městské celkem ³⁾	M	29	1718	27,5	21977	27,9	5772	56,0
Česká republika úhrnem	CZ	77	6258	100,0	78866	100,0	10299	100,0

Pramen: MMR, 2000

Poznámky: ¹⁾ Venkovské celkem - V1+V2

²⁾ Nevyhraněné celkem - V2+S+M2

³⁾ Městské celkem - M2+M1

Venkovské obce lze vymezovat také prostřednictvím postavení obce v systému veřejné správy:

Po obnově historické komunální samosprávy v roce 1990 navázalo označení jednotlivých obcí na předcházející kategorizaci národních výborů. Obce, ve kterých pracoval národní výbor II. a III. stupně byly označena jako města, ostatní obce byly i dále chápány jako venkovské obce. Aniž by označení obce jako město ovlivňovalo rozsah sdílených kompetencí obce, celá řada obcí na venkově požadovala historické uznání statutu města a proto po roce 1990 v souladu s ústavním pořádkem mohl předseda Poslanecké sněmovny na návrh vlády udělit obci právo používat označení „město“. Toto právo nebylo nijak upraveno vymezením limitních hranic, takže právo používat označení město prakticky všechny obce, které o to požádaly bez ohledu na jejich postavení v struktuře osídlení nebo například počet obyvatel. Teprve přijetím nového zákony o obcích (č. 128/2000 Sb.) bylo toto právo podmíněno minimálním počtem 3000 obyvatel. Neznamenaá to však, že ostatní obce, které toto právo získaly dříve, ho ztratily. Je na místě však uvést, že udělení práva označení město se nijak nemění postavení obce v systému veřejné správy. Zákon č. 128/2000 Sb., o obcích, s pojmem venkovská obec nepracuje.

Definici venkovského sídla uvádí jeden z podkladových materiálů pro přípravu Národního rozvojového plánu – konzultační dokument Venkov, který připravila skupina expertů Ministerstva místního rozvoje. Vymezuje venkov v souladu s metodikou OECD na základě hustoty zalidnění.

Venkovský prostor České republiky zahrnoval k 1.lednu 2006 podle metodiky EU na úrovni NUTS V 80 % z celkového počtu obcí a 75 % rozlohy státu a žilo v něm 22 % počtu obyvatel.

V rozvoji venkova hrají podstatnou roli zemědělské aktivity. Zemědělství je ve venkovském prostoru hlavním garantem zaměstnanosti a péče o krajinu. Důležitou roli hrají i pozemkové úpravy jakožto komplexní nástroj udržitelného rozvoje venkova.

Další navazující dokument – Plán rozvoje zemědělství a venkova České republiky na období 2000-2006 uplatňuje pro vymezení venkovských obcí pouze kritérium hustoty zalidnění a v souladu s metodikou OECD a metodikou Eurostat vymezuje venkovské obce (jednotky NUTS V), kde hustota zalidnění je menší než 100 obyv./km². Uplatnění této

definice je problematické především při vymezení venkovských obcí, které sice mají malý počet obyvatel, ale současně se nacházejí na velmi malém správním území a proto jejich hustota může překročit stanovenou mezní hodnotu.

[Ministerstvo pro místní rozvoj, 2006]

Soustava kritérií pro vymezení venkovských obcí se sice v čase proměňuje, ale přesto lze identifikovat hlavní kritéria venkovských sídel.

Tabulka č. 2. Kritéria vymezení venkovských sídel (dle Radima Perlína)

kritérium	hlavní znak
urbanistická struktura	rozvolněná zástavba, zemědělský statek, rozsáhlé veřejné prostory, nízký podíl zastavěných ploch
architektonické znaky	nízkopodlažní zástavby, integrace obytné a dalších funkcí, absence nájemního bydlení, individuální výstavba
sociální znaky	konservatismus, tradicionalismus, susedství, participace, kooperativnost, sdílení společné historie
ekonomické znaky	vyjíždka do zaměstnání, zaměstnanost v zemědělství, vyšší podíl samozásobitelství, kutilství
veřejná správa	označení obce, postavení obce ve struktuře veřejné správy
velikostní znaky	počet obyvatel, hustota zalidnění, rozloha, podíl zastavěné plochy

Z výše uvedených kritérií a jejich jednotlivých znaků jednoznačně vyplývá, že pro hodnocení jednotlivých obcí je možné při velmi podrobné analýze jednotlivých znaků obcí použít vícekritériální hodnocení a kombinovat jednotlivá uvažovaná kritéria. Při hodnocení statisticky významného souboru – většího počtu sídel nebo obcí je však nutné vždy uvažovat pouze s ukazateli, která jsou pro hromadné zpracování dat dostupná. Těmi jsou především údaje o počtu obyvatel, rozloze a proto i o hustotě zalidnění.

[Perlín, 1993]

Definice pojmů:

– obec = „Obec je základním územním samosprávným společenstvím občanů; tvoří územní celek, který je vymezen hranicí území obce.“ – viz § 1 zákona 128/2000 Sb. o obcích.

- NUTS - 1 = ČR, 2 = sdružené kraje (8), 3 = kraje - VÚSC (14), 4 = okresy (76 + obvody Prahy), 5 = obce - ZÚJ(6 258)

2.1.1. Identifikace problémových regionů

Problémové regiony je třeba nejprve vymezit podle nejrůznějších kritérií, které následně vypovídají o samotné problémovosti regionu a poukazuje, na které činitele je třeba se soustředit a které mají právě pro daný region tu správnou vypovídací schopnost.

Podle zákona č. 248/2000 o podpoře regionálního rozvoje, který byl schválen 29.června 2000, navrhuje Ministerstvo pro místní rozvoj vymezení státem podporovaných regionů na regiony se soustředěnou podporou státu, které podle charakteru svého zaostávání člení na:

- *strukturálně postižené*, kdy ukazateli pro tyto regiony jsou :

zaměstnanost v průmyslu

vývoj zaměstnanosti v průmyslu za posledních 5 let

míra nezaměstnanosti

počet podnikatelů na 100 obyvatel

- *hospodářsky slabé*, kdy ukazateli pro tyto regiony jsou :

míra nezaměstnanosti

daňové příjmy místních rozpočtů na obyvatele

průměrná mzda

podíl zaměstnanosti v zemědělství a lesnictví

vývoj zaměstnanosti v zemědělství a lesnictví za posledních 5 let

hustota osídlení

- *zemědělsky problémové*, kdy ukazateli pro tyto regiony jsou :

míra nezaměstnanosti

hustota osídlení

nadmořská výška

svažitost

produktivnost půd

podíl venkovského obyvatelstva

migrační saldo

příjem, mzdy v zemědělství

- *regiony s vysokou mírou nezaměstnaností*, kdy ukazatelem pro tyto regiony je :
míra nezaměstnanosti

V Evropské unii je prováděna regionální politika na několika úrovních:

na nadnárodní úrovni

na národní úrovni

na regionální úrovni

[Ministerstvo pro místní rozvoj, 2006]

2.1.2. Méně příznivé oblasti

Méně příznivou oblastí se rozumí ta část regionu, kde díky různým přírodním aspektům nejsou podmínky pro rozvoj venkova příliš ideální. Právě z tohoto důvodu plyne velká část dotací přímo do těchto regionů, kde udržitelný rozvoj je za daných podmínek velmi obtížný a bez dotací téměř nemožný.

Nařízení rady (ES) č. 1257/1999 ze dne 17. května 1999 o podpoře pro rozvoj venkova z Evropského zemědělského orientačního a záručního fondu (EZOZF) a o změně a zrušení některých nařízení uvádí, že podpora méně příznivých oblastí musí přispívat k vyrovnání ztráty produkce v méně příznivých oblastech, zajistit další využití zemědělské půdy a přispět tím k zachování životaschopného venkovského společenství, zachovat venkov a podporovat udržitelné zemědělské systémy, které berou v úvahu zejména požadavky na ochranu životního prostředí.

V ČR patří mezi méně příznivé oblasti hlavně horské a podhorské oblasti s vyšší nadmořskou výškou, svažitostí půdy a s nižší průměrnou roční teplotou. Patří sem také oblasti s nízkou bonitou půdy. Dotace do těchto oblastí jsou jedny z nejdůležitějších pro rozvoj venkova. Do méně příznivých oblastí je v České republice zařazeno 2,139 milionů hektarů zemědělské půdy, tedy více jak 50 % z celkového zemědělského půdního fondu.

Podniky, které hospodaří v těchto ztížených podmínkách mají nárok na podporu ve formě dotací. Pro získání podpory je nutné, aby se zemědělský podnik zavázal, že bude provozovat a udržovat zemědělskou činnost nejméně po dobu pěti let. Dále je nutné

hospodařit na nejméně 5 ha zemědělské půdy, při hospodaření na území národního parku nebo CHKO na 2 ha, při hospodaření v rámci ekologického zemědělství pouze na 1 ha.

[Stejskal, 2002]

2.2. Programy rozvoje a obnovy venkova

2.2.1. Program obnovy venkova

Venkovské osídlení a celý venkovský prostor mají nezastupitelný společenský, kulturní, ekologický a hospodářský význam. Program obnovy venkova (dále jen „Program“) je založen na udržení hodnot venkova a na nezbytnosti jeho zdravého a komplexního vývoje v rámci trvale udržitelného rozvoje společnosti a v celkovém kontextu regionální politiky České republiky a Evropské unie.

[Perlín, 1993]

Novela programu obnovy venkova byla schválena usnesením vlády České republiky č. 730 ze dne 11. listopadu 1998, která přejímá podstatné části původního Programu, projednaného vládou České republiky 29. května 1991 a přizpůsobuje ho novým podmínkám. Hlavním důvodem novelizace Programu je zapojení problematiky obnovy a rozvoje venkova do kontextu regionální politiky České republiky i regionální a strukturální politiky EU. Původní princip programu, který byl založen na podpoře vlastní iniciativy obcí zůstává zachován i v programu novelizovaném. V souvislosti s uplatňováním regionální politiky státu však dochází k posilování podpory na úrovni mikroregionů (oproti úrovni jednotlivých obcí) a k uplatňování územních a věcných priorit.

[Ministerstvo pro místní rozvoj, 2003]

Cílem Programu je vytvořit organizační a ekonomické podmínky, které by měly podněcovat a podporovat obyvatele venkova a samospráv venkovských obcí k tomu, aby se vlastními silami snažili harmonizovat rozvoj zdravého životního prostředí, o udržování přírodních a kulturních hodnot venkovské krajiny a rozvíjet ekologicky nezávadné hospodářství, jmenovitě jde o:

udržení, obnovu a rozvíjení místních kulturních a společenských tradic, životního stylu, pospolitosti venkovského obyvatelstva a vědomí vlastní odpovědnosti za obnovu a rozvoj vesnic a venkovských regionů;

rozvíjení partnerských vztahů mezi venkovem a městy, mezi sousedícími regiony a mezi spřátelenými obcemi po obou stranách hranic země;

rozvoj hospodářství při využívání místních hmotných zdrojů a zaměstnanosti místního obyvatelstva, tj. rozvoj zemědělského i nezemědělského podnikání, služeb, cestovního ruchu apod., rozvoj místního marketingu, klientely a distribuční sítě místních výrobců;

zachování a obnovu vlastního obrazu vesnic, jejich organického sepětí s krajinou, specifického rázu venkovské zástavby, jeho přirozené a jedinečné působivosti v místě a krajině, obnovu kulturních památek na venkově;

úpravu veřejných prostorů a staveb, zlepšení občanské vybavenosti, technické infrastruktury včetně technických zařízení pro ochranu životního prostředí a dopravní vybavenosti, obnovu tradiční cestní sítě včetně rozvoje alternativní místní dopravy;

udržení, obnovu a účelné využití přirozeného produkčního potenciálu zemědělsky využívané krajiny v návaznosti na vhodnou organizaci a využití půdního fondu při zachování a rozvíjení jeho přírodní, obytné a estetické hodnoty;

převzetí spoluzodpovědnosti celé společnosti za udržení a rozvoj regenerační, rekreační a terapeutické funkce venkovského prostoru.

[Perlín, 1993]

Předmětem Programu je příprava a realizace programů obnovy vesnic, integrovaných projektů venkovských mikroregionů, poradenská a vzdělávací činnost.

V úrovni obcí (část obcí) je Program zaměřen na podporu zpracování urbanistických studií a územních plánů obcí, popř. programů obnovy vesnic a realizaci programů obnovy vesnic, jejichž součástí jsou zejména aktivity směřující:

k rozvoji sounáležitosti místních obyvatel s jejich obcí a přirozenými regiony, osvětové, kulturní a společenské akce, přispívající k informovanosti občanů o přípravě a realizaci programu a podněcující jejich ochotu se na obnově a rozvoji spolupodílet (kronika obce, místní zpravodaj, výstavky, výchovná, osvětová, informační a propagační činnost zaměřená k obnově a rozvoji vesnice apod.);

k rozvoji hospodářství obce (zemědělská činnost a zpracování produkce, rozvoj vhodných druhů nezemědělské výroby a místního průmyslu, obnova řemesel, rozvoj obchodu a služeb, včetně služeb pro cestovní ruch, podpora podnikání a rozvoj pracovních příležitostí, stabilizace obyvatelstva);

k zachování, obnově a údržbě venkovské zástavby (historická urbanistická struktura, kulturní památky, doklady lidového stavitelství, veřejné budovy vytvářející obraz obce, drobná historická architektura, náprava architektonických a stavebních nešvarů, adaptace nevyužívaných budov pro nové vhodné využití apod.);

ke zkvalitnění občanské vybavenosti (údržba, obnova, případně rozšíření vybavenosti na úseku školství, zdravotnictví, péče o staré občany, děti a mládež, kultury, tělovýchovy, cestovního ruchu, spolkové činnosti, služeb a obchodu);

k úpravě veřejných prostranství (úprava navesí a veřejných prostranství, úprava parků, výsadba zeleně, obnova vodních ploch a vodotečí, úprava hasičských nádrží apod.);

ke zkvalitnění technické infrastruktury a komunikací (vodovody, kanalizace a čištění odpadních vod, plynofikace, likvidace tuhého opadu, využití netradičních zdrojů energie, elektrorozvody, veřejné osvětlení, telekomunikace, místní komunikace, parkoviště, chodníky a cyklistické cesty) a ke zlepšení dopravní obslužnosti;

k ochraně a obnově kulturní krajiny (provádění komplexních pozemkových úprav, budování lokálních systémů ekologické stability a protierozních opatření, ochrana místních biotopů, kulturních a přírodních památek a útvarů, obnova polních a silničních stromořadí, břehových porostů, podchycení a obnova pramenů, obnova prostupnosti krajiny pěšími a cyklistickými cestami, zachování krajinného rázu a charakteristických kompozičních prvků).

[Perlín, 1993]

V úrovni venkovských mikroregionů je Program zaměřen na podporu:

obnovy a hledání regionální identity, osvěty, vzdělávání a poradenství v oblasti obnovy vesnice a rozvoje venkova;

přípravy a realizace programů sociálně ekonomického rozvoje a integrovaných projektů venkovských mikroregionů zaměřených na socioekonomický rozvoj, propojujících obnovu občanské vybavenosti a technické infrastruktury s aktivní politikou zaměstnanosti, podporou malého a středního zemědělského i nezemědělského podnikání, cestovního ruchu a s péčí o krajinu a kulturní hodnoty v území. Tyto dokumenty komplexně řeší problémy

přesahující rámec jednotlivých obcí, přičemž zohledňují zpracované programy obnovy vesnic.

V úrovni celostátní je Program zaměřen na podpory osvěty, vzdělávání a poradenství v oblasti obnovy vesnice a rozvoje venkova a opírá se o tyto nejdůležitější pilíře:

Svaz měst a obcí ČR a jeho Komora obcí, které umožňují komunikaci mezi představiteli obcí;

Spolek pro obnovu venkova, který umožňuje komunikaci k problematice obnovy a rozvoje venkova zaměřených odborníků, praktiků, politiků, úředníků a publicistů; soutěž Vesnice roku a přehlídka Stavba pro venkov, jež každoročně vyhledávají a zveřejňují ty obce resp. stavby, které mohou posloužit jako inspirativní příklady a motivační posila pro ostatní;

Školy obnovy venkova porovnávající praktiky z terénu s nejlepšími odborníky a umožňující přenášet zkušenosti mezi obcemi.

[Ministerstvo pro místní rozvoj, 2000]

Finanční prostředky z Programu a jejich rozdělení

Program předpokládá vícezdrojové financování, zásadně je však požadována finanční spoluúčast obcí.

Podmínky státní finanční podpory Programu z rozpočtové kapitoly MMR stanoví MMR po projednání v komisi a s Ministerstvem financí v Zásadách, v závislosti na aktuálních podmínkách. Zde budou také vymezeny jednotlivé dotační tituly (typy akcí, které je možno z těchto prostředků dotovat a minimální finanční spoluúčast obcí) a další podmínky určující přidělení dotace a nakládání s ní.

Program nevyklučuje financování akcí programů obnovy vesnic a integrovaných projektů venkovských mikroregionů z jiných státních fondů či ministerstev, pokud žádost o dotaci bude splňovat kritéria příslušného fondu resp. ministerstva.

Program umožňuje také spolufinancování některých akcí ze zahraničních fondů (např. strukturální fondy EU), zejména spolufinancování integrovaných projektů venkovských mikroregionů a akcí v příhraničních oblastech.

[Ministerstvo pro místní rozvoj, 1999]

2.2.2. Programy rozvoje v působnosti Ministerstva pro místní rozvoj

• INTEREG IIIA

Charakteristika:

Iniciativa zaměřená na podporu přeshraniční spolupráce mezi příhraničními oblastmi tj. na vytváření přeshraničních partnerství za účelem vyváženého rozvoje oblastí tvořených příhraničními regiony. Základními dokumenty na jednotlivých hranicích jsou Programy Iniciativy Společenství (CIP= Community Initiative Programme) a Programové dodatky, které informují o programu a jeho pravidlech a stanovují postupy implementace programů priorit.

Tabulka č. 3. Finanční prostředky INTEREG IIIA

	ROZP: 2005	ROZP: 2006
Finanční prostředky v tis €	55 000 – na celé období	

Cíle podpory jsou děleny podle různorodosti jednotlivých příhraničních regionů po celé délce státní hranice. Jsou definovány v jednotlivých opatřeních stanovených priorit pro příslušné země:

Česká republika – Rakousko

Česká republika – Svobodný stát Bavorsko

Česká republika – Svobodný stát Sasko

Česká republika – Polsko

Česká republika – Slovensko

Na základě dvoustranných dohod a na základě dohody s EK v Bruselu budou vykonávat funkci Řídících orgánů u česko- saského programu, česko- bavorského programu, česko- rakouského programu a česko- slovenského programu příslušné úřady v partnerské zemi.

Každý jednotlivý program se dělí opět do jednotlivých priorit a opatření. Předmětem podpory jsou činnosti prováděné pro naplnění jednotlivých opatření v rámci stanovených priorit, které jsou podrobně definovány v příslušných Programových dodatcích podle jednotlivých zemí.

Věcné cíle iniciativy:

Podpora rozvoje měst a venkova

Nepřímá podpora podnikání a rozvoje malých a středních firem, hospodářskou spolupráci a rozvoj hospodářského sektoru

Rozvoj cestovního ruchu a turistiky

Podpora integrace trhu práce a sociální zařízení

Rozvoj lidských zdrojů, technologický rozvoj, vzdělávání, na kulturu, vědu a zdravotnictví s cílem zvýšit produktivitu a pomáhat při vytváření udržitelných pracovních příležitostí

Ochrana přírody a životního prostředí, podpora obnovitelných zdrojů energie

Rozvoj dopravy a regionálních informačních a komunikačních sítí

Podpora malých místních iniciativ, socioekonomických aktivit s cílem podpořit projekty typu „lidi pro lidi“, tj. zvýšení spolupráce mezi komunitami z obou stran hranice.

• **Společný regionální operační program (SROP)**

Charakteristika:

Program je založen na eliminaci faktorů, které překážejí rozvoji a růstu a na využití pozitivních výhod, které poskytují příležitosti pro růst. Jeho integrovaný přístup s ohledem na oblast veřejného, neziskového a soukromého sektoru vyžaduje, aby měl program řadu specifických cílů, které směřují k jednomu globálnímu cíli.

Specifickými cíli programu jsou :

Zvýšit prosperitu regionů rozvojem malých a středních podniků a řemesel a vytvářením nových pracovních příležitostí.

Všestranně zkvalitnit regionální dopravní a informační infrastrukturu při respektování ochrany životního prostředí.

Zlepšit životní podmínky obyvatel, zejména minorit, zvýšit jejich participaci na celoživotním učení a integrovat sociálně vyloučené skupiny do komunity a pracovnímu uplatnění.

Zvýšit podíl cestovního ruchu na hospodářské prosperitě regionů, zvýšit objem přímých investic pro rozvoj cestovního ruchu a vytvářet nové pracovní příležitosti

Strategie pro urychlení rozvoje regionů vychází ze strategického přístupu vlády k regionální politice a regionálnímu rozvoji.

Regionální politika vlády České republiky má dva základní cíle:

Cíl prorůstový spočívající v aktivizaci nedostatečně využívaného potenciálu a podpoře hospodářského rozvoje regionů;

Cíl vyrovnávací sledující snižování meziregionálních rozdílů a pomoc ekonomicky slabším oblastem, jež by nebyly schopny zvládnout změny v ekonomické a sociální struktuře vlastními silami.

Strategie regionálního rozvoje ČR, přijatá vládou (usnesení č.682/ 2000) má časový horizont do roku 2010. SROP k této strategii regionálního rozvoje v letech 2004 – 2006 dlouhodobě přispívá. Společný regionální operační program je komplementární s operačními programy jednotlivých sektorů a s Fondem soudržnosti, rozšiřuje jejich dopad na místní úroveň a orientuje se na společné rozvojové potřeby regionů:

- **Operační programy**

OP Průmysl a podnikání podporuje rozvoj podnikatelského prostředí, podnikání v průmyslu a v průmyslových službách, zvyšování konkurenceschopnosti české

průmyslové produkce, výzkum a vývoj v průmyslu a rozvoj a zvýšení efektivity energetiky.

OP Rozvoj lidských zdrojů alokuje významné nehmotné investice do regionů pro řešení problémů zaměstnanosti a adaptability lidských zdrojů, sociální integrace a rovnosti příležitostí a pro podporu rozvoje celoživotního učení.


OP Infrastruktura bude podporovat modernizaci a rozvoj dopravní infrastruktury celostátního významu a snižování negativního důsledku dopravy na životní prostředí. Dále podporuje ochranu životního prostředí a jeho složek (vody, ovzduší, nakládání s odpady), ochranu přírody a krajiny a odstraňování starých zátěží.

OP Rozvoj venkova a multifunkční zemědělství podporuje rozvoj venkovských částí regionů, adaptaci českého zemědělství na evropský model, rozvoj multifunkčního zemědělství, zefektivnění multifunkční role lesů a rozvoj vodohospodářství.

Tabulka č. 4. Přehled operačních programů a jejich podíl z celkového čerpání

Název operačního programu	Podíl operačního programu (%)
OP Průmysl a podnikání	17, 94 %
OP Infrastruktura	16, 94 %
OP Rozvoj lidských zdrojů	21, 92 %
OP Rozvoj venkova a multifunkčního zemědělství	11, 96 %
SROP (Společný regionální a operační program)	31, 24 %

Graf č. 1. . Přehled operačních programů – grafický podíl z celkového čerpání



Tabulka č.5: Finanční prostředky na Rámce podpory Společenství = Cíl 1 (EUR, běžné ceny)

Rámec podpory Společenství (Cíl 1)	2004-2006	2004	2005	2006
běžné ceny - EK	1 454 265 778	338 952 807	485 488 619	629 824 352
Operační program	2004-2006	2004	2005	2006
Průmysl a podnikání	260 852 142	60 798 079	87 082 257	112 971 806
Infrastruktura	246 360 355	57 420 408	82 244 353	106 695 594
Rozvoj lidských zdrojů	318 819 283	74 308 763	106 433 869	138 076 651
Rozvoj venkova a multifunkční zemědělství	173 901 427	40 532 052	58 054 838	75 314 537
SROP	545 332 571	105 893 505	151 673 302	196 765 764
Celkem	1 454 265 778	338 952 807	485 488 619	629 824 352

2.2.3. Financování operací ze strukturálních fondů

Při financování jednotlivých projektů a opatření musí být splněny následující podmínky: ⁷

- operační program (neplatí pro SROP a OP Rozvoj venkova a multifunkčního zemědělství) může být financován pouze z jednoho strukturálního fondu;

⁷ Čl. 28 nařiz. Rady (ES) č. 1260/ 1999 (neplatí pro první odrážku – omezení bylo stanoveno na základě doporučení EK)

- jednotlivé opatření v rámci operačního programu může být financováno pouze z jednoho strukturálního fondu;
- jednotlivé opatření musí korespondovat pouze s jedním ze tří cílů stanovaných v čl. 1 nařízení Rady (ES) č. 1260/ 1999;
- žádný z projektů nesmí být financován zároveň ze strukturálních fondů a iniciativy Společenství;
- žádný z projektů nesmí být financován zároveň ze strukturálních fondů a záruční sekce Evropského zemědělského záručního a orientačního fondu;
- žádný z projektů nesmí být financován zároveň prostřednictvím iniciativy Společenství a záruční sekce Evropského zemědělského záručního a orientačního fondu;
- žádný z projektů nesmí být financován zároveň ze strukturálních fondů a Fondu soudržnosti

2.2.4. Hlavní faktory stabilizace a rozvoje venkova

Stabilizace venkova je jedním ze základních pilířů národní politiky realizovanou Ministerstvem pro místní rozvoj, tak jako zajištění neustálého rozvoje. Avšak další rozvoj je právě podmíněn stabilizací problémových regionů, kde se poté může navázat na dříve úspěšnou práci a dále pokračovat ve zvelebování daného regionu.

Z vlivů působících na stabilitu venkovského osídlení a jeho dalšího rozvoje jsou to především tyto :

Zajištění technické infrastruktury představuje základní rozvojový problém většiny současných českých vesnic. Kvalitní pitná voda, vyřešení kanalizace a čištění odpadních vod, zásobování elektrickou energií, vytápění na bázi „čisté“ energie a vyřešení komunálního odpadu - to jsou základní podmínky rozvoje vesnic. Nedostatky v těchto oblastech jsou základními bariérami pro stabilizaci a rozvoj každé vesnice a to bez ohledu na její polohu, aktivitu místních obyvatel nebo jiné okolnosti.

Podpora obslužnosti venkovského území veřejnou hromadnou osobní dopravou. I přes vznik a podporu místního podnikání bude i nadále většina obyvatel venkovských sídel vyjíždět za prací a za službami mimo místo trvalého bydliště. Centrem dojížděky se stává

většinou krajské město nebo jiné větší centrum pracovních příležitostí a služeb. Kromě dojížděky do zaměstnání a za službami tvoří významný podíl na této dopravě i dojížděka žáků do škol. Pro lepší zajištění obsluhy hromadnou a osobní dopravou může vzniknout sdružení obcí, které v tomto směru jedná s dopravci a se státní správou, nebo přispívá na provozování nerentabilního spojení.

Podpora podnikání v oblasti cestovního ruchu a propagace obce a regionu.

Podpora cestovního ruchu musí být koordinována s obdobnými aktivitami v okolí a na regionální úrovni. Podpora ze strany obce může směřovat do propagace obce a okolí ve sdělovacích prostředcích a speciálních materiálech. Ve sféře cestovního ruchu postupně získávají význam netradiční formy trávení volného času jako je agroturistika, pěší, cyklo a vodní turistika.

Zajištění služeb školství je významný stabilizující faktor pro všechny obyvatele vesnice a nejen pro mladé rodiny. Obec ovšem musí zajistit provoz budovy školy (topení, energie, rekonstrukce a drobná údržba). Základní škola plní do určité míry také roli kulturního a společenského centra v obci.

Podpora společenského a kulturního života na vesnici, vede k posílení kontaktů mezi členy vesnické komunity, k vytvoření pocitu sounáležitosti obyvatel se sídlem, obcí, krajinou, regionem, má velký stabilizující účinek především pro mladou generaci, která je nejvíce náchylná ke stěhování do měst. Obce za podpory státních orgánů mohou jednotlivé akce a zájmové organizace finančně podporovat a poskytovat jim prostory k činnosti. Příklady společenských, kulturních a sportovních organizací a aktivit na vesnici - hasičský sbor, sdružení chovatelů a pěstitelů, myslivecké sdružení, křesťanské kulturní spolky, knihovna.

[Ministerstvo pro místní rozvoj, 2003]

2.2.5. Financování obcí

Financování obcí je podmínkou realizace dlouhodobých i krátkodobých záměrů obce. Peníze pro obce lze získat standardním způsobem z rozpočtových a mimorozpočtových zdrojů a dále využíváním dotací a podpor souvisejících s venkovem.

Vstupem ČR do EU byla rozšířena nabídka programů podpor ze Strukturálních fondů EU a na ně navazujících programů podpor z národních fondů. Do popředí též vstupuje problematika správného hospodaření obcí a zkvalitňování všech faktorů posilujících konkurenceschopnost obcí a jejich příjmovou stránku při současném snižování nákladů.

[Peková, 1997]

3. Metodika a cíl práce

Hlavním cílem této bakalářské práce je snaha popsat a vymezit v čem spočívá rozvoj venkovského prostoru v obci Svatý Jan nad Malší, podat přehled o využívaných dotacích z programů České republiky i Evropské unie a o možnostech jejich dalšího čerpání a vymezení oblastí, jejichž podpora může nejvýrazněji přispět k rozvoji obce.

Pro zpracování práce byla využita celá řada literárních zdrojů s ohledem na jejich aktuálnost a praktickou využitelnost, zákony, údaje ČSÚ, Krajského úřadu v Českých Budějovicích, spolupráce s obecním úřadem v obci Svatý Jan nad Malší, spolupráce s Výzkumným ústavem zemědělské ekonomiky v Praze a v neposlední řadě konzultace s vedoucí práce.

Vytváření práce mělo několik fází, ale v podstatě ji lze rozdělit do dvou částí – teoretické a praktické.

V první, teoretické části jsou zpracované poznatky čerpané z literatury zabývající se venkovským prostorem, regionální politikou, jejími principy a nástroji. Dalším podkladem byly dokumenty Program rozvoje územního obvodu Jihočeského kraje a Program obnovy venkova. Dále je tato část diplomové práce zaměřena na stručné představení veškerých nástrojů, které tvoří jádro politiky hospodářské a sociální soudržnosti Evropské unie, který tvoří rámec podpory Společenství.

Na teoretickou část navazuje část praktická. Zde je nejdříve popsán profil obce, její historie a vývoj. V další části jsou již podrobně popsány jednotlivé dotace, které byly v obci využity z rozpočtu kraje, z prostředků programu PHARE a z Programu obnovy venkova.

V závěrečné části jsou vtipovány opatření, jejichž podpora může nejlépe přispět k rozvoji obce a aktivity naplňující tato opatření, akce jejichž realizace je spojena s využitím dotací z nejrůznějších zdrojů, a další možnosti rozvoje obce.

4. Obec Svatý Jan nad Malší

Informace o obci Svatý Jan nad Malší

Kód obce: 16023 7

Statistické údaje ZUJ: 545104

Kraj: Jihočeský

Okres: České Budějovice

Počet částí obcí: 3

Katastrální výměra: 1276 ha

Počet obyvatel: 467

Z toho v produkt. věku: 302

Pošta: Ano

Škola: Mátotřídni

Zdravotnické zařízení: Ano

Obchod: Ano

Policie: Ne

Plynofikace: Ne

Kanalizace: Ano

Vodovod: Ano

Obec Svatý Jan nad Malší založil roku 1723 velešínský farář jako poutní místo na daleko viditelném kopci s výškou 624 m n. m. Obec leží na pravé straně vodního díla Římov, v okrese České Budějovice. Tvoří ji 3 katastrální území (Svatý Jan nad Malší, Chlum nad Malší a Sedlce) a několik osad a samot.

Zástavba je z převážné části tvořena rodinnými domky. V obci je několik drobných podnikatelů. Ostatní občané pracují v zemědělském družstvu nebo dojíždějí za prací do okolních měst. Obec vlastní vodovod a kanalizaci s čističkou odpadních vod, obchod a pohostinství. V obci pracuje mnoho spolků. V obci se každoročně koná známá pouť. Velká pozornost je věnována místní mateřské a základní škole, které se zúčastňují veřejného života a péče o zeleň v obci.

Obec zvítězila v roce 1997 ve 3. ročníku soutěže „Vesnice roku v Programu obnovy venkova“. Tohoto ročníku soutěže se zúčastnilo celkem 172 obcí České republiky. Soutěž je přehlídkou rozvoje vesnic České republiky v její obnovované demokratické společnosti. Je průkazem rozsáhlých společenských změn venkova i dalších rozmanitých výsledků, kterých jednotlivé obce docílily v realizaci obnovy v jejich specifických podmínkách.

Obec je členem „Svazku měst a obcí regionu Pomalší“. Jsou v něm sdruženy obce, které se svým katastrem nacházejí při řece Malší od hranic až po České Budějovice. Obec a města do něho patřící čítají 18 540 obyvatel. Spolek je prostředkem, který vede k formulaci společných rozvojových programů, které respektují jedinečnost území.

V roce 1996 vstoupila obec Svatý Jan nad Malší do POV a to po zpracování dotazníkové akce od občanů, projednáním a schválením obecním zastupitelstvem, a následným vyplněním přihlášky dne 18.09. 1996 a 18.12. 1996 Okresním úřadem České Budějovice. Podmínky účasti v POV a seznam dotačních titulů jsou uvedeny v příloze č. 1 a č. 3. Obec si stanovila seznam akcí s předpokládanými náklady, jejich rozdělením (dotace a vlastní prostředky) a termíny realizace. Zapojení do programu, získáním zkušeností od jiných obcí v programu napomohlo ke stanovení cílů POV a jejich realizaci. Pro obec bylo nutné dodržovat zásady pro poskytování účelových dotací (příloha č.2), bez nichž je šance na získání finančních prostředků mizivá. Dále se v obci se stanovil systém postupů oprav ze středu obce (památkové objekty - náves je významným krajinným prvkem apod.) na okraj. Centrum je hotové a při návštěvě obce si toho může každý povšimnout. Dotace, kterých obec využila (dle pravidel přidala své finanční prostředky) s pomocí občanů, napomohly k tomu co obec dokázala i v prezentacích obce v České republice i v zahraničí.

4.1. Finanční zdroje a možnosti obce

Příjmy i výdaje běžného kapitálového rozpočtu jsou plánovány. Podle schváleného rozpočtu hospodaří obec v průběhu rozpočtového období. Během rozpočtového období se však může skutečné plnění rozpočtu odlišovat od plánovaného, a to vlivem různých faktorů.

Stejně jako u ostatních obcí i v obci Svatý Jan nad Malší tvoří rozpočet dvě složky – příjmy a výdaje. Mezi složky, které tvoří největší zdroj příjmů patří daňové a nedaňové příjmy. Z celkového úhrnu příjmů v roce 2006 tvoří ty daňové více jak polovinu z celkových příjmů, konkrétně 3,541 tis. Kč. Ve srovnání s rokem 1997, kdy obec vstoupila do POV a obec od tohoto roku v této bakalářské práci sleduji, byly tyto příjmy o 60% nižší, 1,432 tis. Kč. Tento nárůst je nutné přičíst k většímu daňovému zatížení občanů, ale také nárůstu počtu obyvatelstva v obci, z čehož vyplývá větší počet občanů podléhajících zdanění. Příjem z daní, který po sledované roky zůstal, stejný je u daně

z nemovitostí, 250 tis. Kč. Co se týče dotací, tak v roce 2006 činí oproti výše zmiňovaným příjmům téměř zanedbatelnou částku. Hodnota tohoto ukazatele se odvíjí od konkrétní realizace plánovaných akcí. V oblasti výdajů zatěžuje nejvíce rozpočet oblast lesního hospodářství – pěstební činnost (677 tis. Kč), provoz veřejné silniční dopravy (418 tis. Kč), provoz Základní školy (684 tis. Kč), místní zastupitelské orgány a neposledně činnost místní správy. Srovnání příjmů a výdajů v předešlých letech nabízí tabulka č. 6. Jako první ukazatel je zde uveden rok 1997 tj. zapojení obce do POV, dále jsou zde znázorněny ukazatele pro roky 2003 – 2006.

Tabulka č. 6 : Srovnání rozpočtů obce Svatý Jan nad Malší 1997, 2003 - 2006

Rok	Příjmy (v tis.)	Výdaje (v tis.)
1997	2309	2582
2003	4034	4361
2004	3953,3	4369
2005	7870	8089
2006	5697,4	5549,4

Celkově dochází v jednotlivých letech k postupnému nárůstu v obou složkách rozpočtu, pouze v roce 2005 došlo k nárůstu zcela markantnímu, z důvodu nutné rekonstrukce kanalizace. Výše výdajů se v každém roce odvíjí od realizace jednotlivých projektů a sní souvisejících dotací. Rozdíl v rozpočtech po deseti letech je v jednotlivých částkách značný, ať už z důvodu inflace, tak z důvodu neustálé potřeby v jednotlivých resortech. Například obec pomáhá s financováním místní Základní a Mateřské školy, které by se bez pomoci obce neobešly. Zatímco na počátku sledovaného období tyto instituce potřebovaly od obce pomoc ve výši 147 tis. Kč, tak v letošním roce už škola vyžadovala finanční výpomoc částkou 300 tis. Kč.

Kromě daňových příjmů je nutno uvést jako nedílnou součást rozpočtu příjmy z těžby podle LHP (Lesní hospodářský plán), jež je spravován na dobu 10 let, během níž by se mělo vytěžit 8500 ccm dřeva. Příjmy z této činnosti by měly v letošním roce dosáhnout výše 600 tis. Kč. Oproti roku 1996, kdy tento příjem činil 150 tis. Kč, jde o čtyřnásobný nárůst. Jako další příjem, který je nutný zmínit, příjem z pronájmu obecního majetku – pronájem místních hostinců, prodejny, dílen, pronájem veřejných prostranství.

Podstatnou část rozpočtu také tvoří dotace. Na vylepšení ekonomické situace se obci daří v pravidelných intervalech připravovat žádosti o dotace z dotačních programů.

4.2. Potřeby obce a problematika výběrových řízení na jednotlivé akce

Finanční potřeby obce jsou neustálé a jako konkrétní případ lze uvést permanentní opravu komunikací v majetku obce (14,5 km), kanalizace v osadě Chlum, potřeba vodovodu v osadě Sedlce. Konkrétně výdajová položka v rozpočtu připadající na správu komunikací činí v letošním roce částku 418 tis. Kč. Každoročně se jedná o nárůst této částky.

Možnosti vypsát výběrové řízení na provedení konkrétní akce obec využila prozatím pouze jednou, konkrétně v roce 2001, pro projekt Obnovitelné zdroje 2. etapa, kdy celkové náklady činily 1,4 mil. Kč. Z důvodu nedostatečného počtu odborníků v obecním zastupitelstvu pro danou problematiku se obec rozhodla uskutečnit výběrové řízení prostřednictvím specializované firmy. Tato praxe se osvědčila již v řadě případů u ostatních obcí. Samotné výběrové řízení probíhalo za převzetí všech požadavků a podmínek firmou od obecního zastupitelstva a následného vypsání řízení. Firma za předem smluvených podmínek vybrala vítěznou firmu, konkrétně se jednalo o firmu TENSA, Brno, a výsledky předala obecnímu zastupitelstvu. To s výše uvedenou firmou podepsalo smlouvu o provedení práce.

4.2.1. Realizace akcí v horizontu 1997 - 2004

Rekonstrukce komunikací a chodníků – dotační titul č. 1 – 4 (příloha č. 3)

Rekonstrukce se týkala části obce s místním názvem „Dolňanka“ jejíž délka je 300 m, šíře 3 m. Firmy Český TELEKOM a. s. a JČE a. s. nejprve provedly telefonní připojení všech domů, položily nezbytné kabely a obec zajistila nutnou rekonstrukci vodovodu a zajistila výstavbu veřejného osvětlení, které bylo v celé této ulici uloženo do země, tudíž došlo i k odstranění vysokých elektrických sloupů, které kazily estetický ráz této ulice. Po těchto předešlých pracích dále navazovala oprava komunikace a chodníků, kterou prováděla firma BALCAR, Kájov. Jednalo se o položení pěticentimetrové obalované drti na vrchní část vozovky. Celá tato akce probíhala v měsíci srpnu roku 1997.

Tabulka č. 7: Realizované akce za rok 1997

<i>Název projektu</i>	<i>Celkové náklady (tis. Kč)</i>	<i>Finanční podíl obce (tis. Kč)</i>	<i>Požadovaná dotace z POV (tis. Kč)</i>	<i>Přijaté dotace z POV (tis. Kč)</i>	<i>Vrácená dotace POV (tis. Kč)</i>
Rekonstrukce komunikací a chodníků	478,3	273,3	205	205	-

Údržba radnice – dotační titul č. 1 – 4 (příloha č. 3)

Fasáda radnice v centru obce byla dožilá, opadaná, včetně špatných klempířských prvků. V důsledku tohoto stavu měla tato dotace sloužit k opravě šedé brizolitové fasády Obecního úřadu (dále jen OÚ) a dožilých klempířských konstrukcí. Obecní zastupitelstvo rozhodlo o celkovém odstranění šedi z celé návsi, kdy budova OÚ měla být vzorem a jistou motivací pro ostatní spoluobčany. Dalším z motivačních prostředků, schválených místním zastupitelstvem byla finanční dotace z prostředků rozpočtů obce ve výši 5 000 Kč na opravu fasády domu, kteří budou respektovat navržená řešení. OÚ totiž nechal vypracovat studii barevného řešení fasád centra obce a požadoval, aby občané centra obce tuto barevnou studii respektovali. Na obecní budově prováděla rekonstrukci firma TANGENTA, České Budějovice a to v měsíci květnu roku 1998. Budova OÚ byla barevně řešena do žluté barvy a přiléhající školní jídelna, která byla součástí oprav obecních budov, dnes nese světle modrou barvu. Obě budovy byly zbaveny zastaralé brizolitové omítky, kterou nahradila hladká štukovaná fasáda.

Oprava hřbitova, márnice a okolí - dotační titul č. 1 – 4 (příloha č. 3)

Další akcí podporovanou POV byla oprava hřbitovní zdi a památkově chráněné márnice. Jednalo se i o zbourání původních kamenných zdí o délce 31 m a o vystavění nové cihlové na místě zdi původní. Dále se jednalo o kompletní opravu již dříve vystavěné zdi o ploše 445 m², která byla patřičně zastaralá. Celá hřbitovní zeď byla pokryta novými pálenými taškami červené barvy a spolu s márnicí byla esteticky doladěna s fasádou kostela Svatého Jana Nepomuckého, který je v těsné blízkosti. Opravné práce provedla opět firma TANGENTA, České Budějovice.

Oprava komunikací, chodníků včetně VO - dotační titul č. 1 – 4 (příloha č. 3)

Druhá etapa oprav komunikací a chodníků se týkala centra obce. Komunikace o ploše 1 220 m² a chodník o ploše 410 m² včetně osazení obrubníků. Před provedením rekonstrukce proběhly výkopové práce na položení telefonních kabelů a následně rekonstrukce osvětlení a vodovodu. Na povrch silnice byla položena vrstva pěti centimetrové obalované drti. Práce na silnici provedla opět firma BALCAR, Kájov. Chodníky před domy č.p. 10, 8 a 46 byly vybudovány ze žluté zámkové dlažby. V ulici pod obecním úřadem směrem k hlavní silnici, byl chodník opraven dlážděnými kostkami z důvodu dodržení původního rázu ulice. Tuto akci provedla firma ERTL, Kaplice.

Tabulka č. 8: Realizované akce za rok 1998

Název projektu	Celkové náklady (tis. Kč)	Finanční podíl obce (tis. Kč)	Požadovaná dotace z POV (tis. Kč)	Přijátá dotace z POV (tis. Kč)	Vrácená dotace POV (tis. Kč)
Příklady vítězných obcí v POV	1 073,7	340,7	733	733	-
Údržba radnice	195	78	117	117	-
Oprava hřbitova, márnice a okolí	633	253	380	380	-
Oprava komunikací, chodníků včetně VO	1 167	667	500	500	-

Využití obnovitelných zdrojů pro obec - dotační titul č. 1 – 4 (příloha č. 3)

V objektech obecního úřadu, kterými jsou Základní škola (dále jen ZŠ), Školní jídelna a Hostinec byla vzhledem k havarijnímu stavu kotlů nutná jejich výměna. Na základě získání druhého místa v Mezinárodní soutěži o Evropskou cenu rozvoje venkova a obnovy vesnice 1998 - „Evropská cena obnovy vesnice za mimořádné výkony v dílčích oblastech obnovy a rozvoje venkova“ obdržela dotaci, praktické poznatky a zakoupila centrální kotel na spalování biomasy (dřevní štěpky) o výkonu 190 kW. Kotel byl umístěn v objektu ZŠ a odtud veden 180 m dlouhým potrubím do ostatních objektů. Výběr tohoto kotle vycházel z předem vypracované studie pro OÚ. Ta potvrdila, výhodnost investice pro

OU, jelikož obec je vlastníkem 140 ha lesa a tudíž má dostatek vlastních prostředků pro vytápění. Akci realizovala v měsících srpen a září roku 1999 specializovaná firma TENSA, Brno, stavební a výkopové práce prováděla firma DUDA-BENEŠ, Trhové Sviny. Tento v zahraničí obvyklý experiment si do dnešního dne v naší obci prohlédlo mnoho zástupců obcí, podnikatelů a církve, kteří vyšli ze zkušeností této obce a sami ho zrealizovali. Obec je pyšná, že se stala inspirací a vzorem pro ostatní obce co se týká vlastních zlepšení.

Rekonstrukce půdních prostor č.p. 2 - Dotační titul č. 1 – 4 (příloha č. 3)

Po vítězství v soutěži Vesnice roku v České republice, obec obdržela mimořádnou dotaci ve výši 1 mil. Kč, kterou z části využila na vyřešení problému v ZŠ a v obecním domě č.p. 80. Především z ekonomického a pedagogického hlediska se obecní zastupitelstvo rozhodlo, že z domu č.p. 80, kde byla umístěna Mateřská školka (dále jen MŠ), ji přestěhuje do ZŠ. V ZŠ došlo k rozsáhlým stavebním změnám – do prostoru školní družiny (dále jen ŠD) byla přesunuta MŠ a pro ŠD byl využit půdní prostor. Tato akce se týkala oprav krytiny, zateplení a celkové výstavby vestavby půdního prostoru. Dne 8. srpna roku 1999 se s výstavbou začalo a dne 15. října téhož roku se uskutečnilo slavnostní otevření a předání těchto prostor do užívání.

Tabulka č. 9: Realizované akce za rok 1999

Název projektu	Celkové náklady (tis. Kč)	Finanční podíl obce (tis. Kč)	Požadovaná dotace z POV (tis. Kč)	Přijátá dotace z POV (tis. Kč)	Vrácená dotace POV (tis. Kč)
Využití obnovitelných zdrojů pro obec	740	370	370	370	-
Rekonstrukce půdních prostor č.p. 2	1 200	600	600	600	-

Sportovně tělovýchovné zařízení ve Sv. Janě nad Malší - dotační titul č.1 – 4 (příloha č. 3)

V obci se každoročně využívá hřiště na různé akce, kterými jsou například: akce pro děti a mládež, tréninková a fotbalová utkání, hasičské soutěže a mnoho dalších. Pro časté využívání těchto prostor byla z bezpečnostních a estetických důvodů nutnost provést terénní úpravy v okolí hřiště. Byla nutná výstavba terasových zídek (proti sesuvu půdy). Stavební práce byly prováděny v jarních měsících v roce 2000. První akcí na opraveném hřišti byl Den dětí a mládeže o prvním prázdninovém víkendu.

Tabulka č. 9: Realizované akce za rok 2000

<i>Název projektu</i>	<i>Celkové náklady (tis. Kč)</i>	<i>Finanční podíl obce (tis. Kč)</i>	<i>Požadovaná dotace z POV (tis. Kč)</i>	<i>Přijatá dotace z POV (tis. Kč)</i>	<i>Vrácená dotace POV (tis. Kč)</i>
Sportovně tělovýchovné zařízení ve Sv. Janě n/M	80	40	40	40	-

Dokončení úprav veřejných prostor ve Sv. Janě n. Malší –dotační titul č. 1- 4 (příloha č. 3)

Z obecního domu č.p. 80 se přestěhovala, jak již výše zmíněná MŠ do ZŠ a dále zdravotní středisko a pošta, které byly umístěny do nevyužitých prostor místního obchodu (bývalé Jednoty). Tento přesun služeb byl jak z ekonomických, tak z praktických důvodů pro obec výhodný. Občané měli všechny služby tzv. pod jednou střechou. Uvolněný prostor umožnil vybudování pěti nových obecních bytů, který napomohl k udržení nebo získání nových občanů do obce. Dotace na úpravu veřejných prostor byla využita na úpravu parkoviště, chodníku a zabudování do této velké asfaltové a dlážděné plochy tři ostrůvků s osázením stálozelenými keři a okrasnými květinami.

Obnovitelné zdroje 2. etapa + PHARE – dotační titul č. 1 – 4 (příloha č. 3)

Stejný problém s topením v další obecní budově se objevil v místním obchodě. Obec opět využila již ověřený způsob vytápění kotlem jako v ZŠ a zakoupila kotel o výkonnosti

300 kW. Tímto kotlem byl vytápěn nejen obchod, ale i nově vystavený dvanáctibytový obecní dům a šestibytový dům bytového družstva. Přípravné práce provedla obec sama. Topenářské práce provedla ověřená specializovaná firma TENSA, Brno. Část finančních prostředků z POV byla kryta z dotace PHARE. Tato akce byla realizována od září do konce listopadu roku 2001. Občané jsou s tímto způsobem vytápění velice spokojeni.

Škola obnovy venkova (dále jen ŠOV) – dotační titul č. 6 (příloha č. 3)

Po konzultaci s MMR, na základě získaných ocenění a zkušeností v soutěžích, jak v České republice, tak v zahraničí bylo dohodnuto, že bude v obci založena jako první přeshraniční ŠOV v České republice. Ta má na programu: navazování kontaktů se zahraničními obcemi, dále zajišťování seminářů a školení starostů obcí ČR. Na základě této činnosti si obecní úřad pronajal nevyužité prostory v místní fáře, kde je tato činnost realizována. ŠOV byla slavnostně otevřena dne 1. října 2001.

Tabulka č. 10: Realizované akce za rok 2001

Název projektu	Celkové náklady (tis. Kč)	Finanční podíl obce (tis. Kč)	Požadovaná dotace z POV (tis. Kč)	Přijátá dotace z POV (tis. Kč)	Vrácená dotace POV (tis. Kč)
Dokončení úprav veřejných prostor v Sv. Janě n/M	195	95	110	110	-
Obnovitelné zdroje 2.etapa+PHARE	1 400	560	154 POV 686 PHARE	154 POV 686PHARE	-
Škola obnovy venkova	450	135	315	315	-

Využití obnovitelných zdrojů 3. etapa – dotační titul č. 1 – 4 (příloha č. 3)

Tato dotace byla určena k připojení pěti rodinných domů a obecního domu č.p. 80 ke kotli v obchodě. S touto akcí byla spojena současně rekonstrukce vodovodu a kanalizace na trase vedení teplovodního rozvodu. Práce spojené s instalací a zapojením kotle provedla firma TENSA, Brno, přípravné práce si obec udělala sama a opravu silnic a chodníků provedla firma ERTL, Kaplice. Celá tato akce probíhala od měsíce září do měsíce listopad roku 2002.

Škola obnovy venkova - dotační titul č. 6 (příloha č. 3)

Pokračování činnosti školy obnovy venkova. Investování do oprav části fary, vybavení nábytkem a elektronickou technikou.

Zateplení objektu OÚ – dotační titul č. 1 – 4 (příloha č. 3)

Předmětem akce je zbourání komína v zasedací místnosti, zateplení stropů (120 m²), utěsnění oken, rekonstrukce rozvodu topení. Práce byly provedeny svépomocí od listopadu do prosince roku 2002.

Dovybavení obcí POMALŠÍ – dotační titul č. 7 (příloha č. 3)

Svatý Jan nad Malší spolu s dalšími šestnácti okolními vesnicemi při řece Malší se rozhodli využít možnosti dotace z POV na zakoupení stroje na vysekání příkopů okolo silnic. Sama obec vlastní 14,5 km délky silnic a jako jediná z obcí vlastní traktor, tudíž zajišťuje tyto práce pro ostatní obce za předem stanovenou cenu. Stroj dodala firma AGROZET, Jindřichův Hradec. Obce patřící do Pomalší od pramene do soutoku jsou: Benešov nad Černou, Malonty, Bujanov, Kaplice, Kaplice Nádraží, Netřebice, Velešín, Besednice, Ločenice, Svatý Jan nad Malší, Mokrý Lom, Římov, Komářice, Střížov, Doudleby, Plav, Roudné.

Oprava komunikací po povodních – dotační titul č. 1 – 4 (příloha č. 3)

Povodně v roce 2002 se dotkly osad Svatého Jana nad Malší, kterými jsou Podhora a Chlum nad Malší. Voda narušila povrch komunikace a podemlela propustky a části silnic. Opravy provedla firma BALCAR, Kájov v měsíci říjnu roku 2002.

Oprava komunikací – dotační titul č. 1 – 4 (příloha č. 3)

Z osady Chlum nad Malší směrem k hranici katastru sousední obce Malče proběhla další oprava podemleté komunikace. Jednalo se pouze o opravu lokálních míst. Materiál na opravu silnic byl z pěti centimetrové obalované drti. Opravu prováděla firma BALCAR, Kájov.

Tabulka č. 11: Realizované akce za rok 2002

Název projektu	Celkové náklady (tis. Kč)	Finanční podíl obce (tis. Kč)	Požadovaná dotace z POV (tis. Kč)	Přijatá dotace z POV (tis. Kč)	Vrácená dotace POV (tis. Kč)
Využití obnovitelných zdrojů 3. etapa	300	90	210	210	-
Škola obnovy venkova	450	135	315	315	-
Zateplení objektu OÚ	195	85	110	110	-
Dovybavení obcí POMALŠÍ	296	96	200	200	-
Oprava komunikace po povodních	260	104	156	156	-
Oprava komunikací	195	78	117	117	-

Škola obnovy venkova – dotační titul č. 6 (příloha č. 3)

Pokračování činnosti ve ŠOV. Finance z dotace byly využity na činnost ŠOV, konkrétně na zřízení výstavních prostor v přízemí místní fary a muzea Vltavinů. Tento záměr vycházel ze skutečnosti ukázat lidem exponáty z naleziště nacházejícího se u

osady Chlum nad Malší. Vltavíny těží firma FONSUS, Praha, která propůjčila část expozice a další exponáty zapůjčili místní občané obce.

Zautomatizování kotelny na biomasu – dotační titul č. 1 – 4 (příloha č. 3)

Pro případ havárie jednoho z kotlů byla nutností zajistit propojení kotlů. Ve sklepních prostorách Hostince je umístěna výměňiková stanice pro případ, že by některý z nich přestal fungovat. Z ekonomických a ekologických důvodů se používá pouze velký kotel, který je umístěný v obchodě, a to v období jarního a podzimního přitápění. Velké náklady spočívaly ve speciální technologii – měření, regulace, seřízení v závislosti na venkovní teplotě a zajištění chodu obou soustav společně nebo samostatně. Tuto činnost opět provedla specializovaná firma TENSA, Brno v období září až listopad roku 2003.

Tabulka č. 12: Realizované akce za rok 2003

<i>Název projektu</i>	<i>Celkové náklady (tis. Kč)</i>	<i>Finanční podíl obce (tis. Kč)</i>	<i>Požadovaná dotace z POV (tis. Kč)</i>	<i>Přijaté dotace z POV (tis. Kč)</i>	<i>Vrácená dotace POV (tis. Kč)</i>
Škola obnovy venkova	286	86	200	200	-
Zautomatizování kotelny na biomasu	810	410	400	400	-

Oprava kanalizace – dotační titul č. 1 – 4 (příloha č. 3)

V souvislosti s výstavbou Vodního díla Římov byla tehdy v souběhu s hlavní silnicí procházející obcí vybudována kanalizace s malým spádem. Kanalizace se při povodních 2002 zanesla pískem a nečistotami a musela být nutně zrekonstruována. Jednalo se o 210 m kanalizace. Použity byly plastové a kameninové roury o průměru 20 a 30 cm. Práce provedla obec svépomocí a to od měsíce září do listopadu v roce 2004.

Zelená Evropa – dotační titul č. 7 (příloha č. 3)

Obec se zúčastnila Mezinárodní soutěže Vesnice roku 2002 a obdržela, jak v krajském, tak i celostátním kole Zelenou stuhu. Jako vítěz celostátního kola postoupila

obec do Evropského kola ENTENTE FLORIALE, kde se umístila na druhém místě. Za tento úspěch jí MMR z POV přidělilo dotaci na nákup zahradní techniky a traktoru, za účelem dalšího zušlechťování svého prostředí. Zahradní technika je od firmy STIHL, České Budějovice a jedná se o čtyřkolovou sekačku typu VIKING a již ojetý traktor Zetor 7748.

Škola obnovy venkova - dotační titul č. 6 (příloha č. 3)

Pokračování činnosti ŠOV (semináře, školení, výstavy,..). Ředitel ŠOV pan Antonín Michal zjistil, že ze zdravotních důvodů nestihne všechny akce zrealizovat, a tím i vyčerpat finanční prostředky z dotace, v návaznosti na tuto skutečnost tak informoval Krajský úřad. Ředitel pan Michal v závislosti nutného dodržení všech podmínek POV v listopadu roku 2004 vrátil nevyčerpanou dotaci v hodnotě 100 tis. Kč, tudíž nemusel vracet celou přijatou dotaci včetně penále.

Tabulka č. 13: Realizované akce za rok 2004

Název projektu	Celkové náklady (tis. Kč)	Finanční podíl obce (tis. Kč)	Požadovaná dotace z POV (tis. Kč)	Přijatá dotace z POV (tis. Kč)	Vrácená dotace POV (tis. Kč)
Oprava kanalizace	334	200	200	200	-
Zelená Evropa	560	168	392	392	-
Škola obnovy venkova	286	86	200	200	100

4.2.2. Seznam realizovaných akcí obce Svatý Jan nad Malší pro rok 2005

Pro minulý rok obec zažádala obec o 3 dotace v celkové sumě požadovaných dotací 520 tisíc korun. Celkové náklady činily 820 tisíc korun. Jako prioritní akci obec vybrala komplexní úpravu veřejného prostranství – chodník kolem zastávky autobusu. Okolo autobusové zastávky se nachází nebezpečný úsek, který je nepřehledný a velice využívaný, převážně dětmi ze sousední obce, které navštěvují zdejší Základní školu.

Popis jednotlivých akcí

Komplexní úprava veřejného prostranství – dotační titul č. 1 – 4 (příloha č. 3)

Záměrem projektu bylo vybudování chodníku v prostoru zastávky autobusu. Realizací došlo k propojení místních komunikací od obce Ločenice a místní základní školy.

Výstavba dětského hřiště – dotační titul č. 1 – 4 (příloha č. 3)

Projekt byl připraven na vybudování dětského hřiště ve Svatém Janě nad Malší, který měl využít prostor bývalého stadionu. V rámci realizace měla být upravena hrací plocha a následně osazena hracími prvky – houpačky, prolézačky atd. Realizace projektu měla řešit absenci zařízení pro malé děti v obci. Avšak v loňském roce k realizaci projektu nedošlo z důvodu neposkytnutí dotace a nezajištění finančních prostředků z jiných zdrojů. V letošním roce se realizace opět neplánuje, z důvodu konce volebního období současného zastupitelstva, tudíž další realizace se odkládá do dalšího volebního období.

Škola obnovy venkova – dotační titul č. 6 (příloha č. 3)

Předmětem žádosti bylo zabezpečení provozu Školy obnovy a rozvoje venkova ve Svatém Janě nad Malší – pořádání seminářů, výstav, provoz I-centra, teledomu, zajišťování spolupráce a přeshraničních vztahů s Rakouskem(partnerská obec Grünbach) , propagace a dokumentace činnosti ŠOV formou fotodokumentace a videozáznamů spojené s vydáváním sborníků a propagačních materiálů, spolupráce s SPOV JČK.

Tabulka č. 14: Realizované akce za rok 2005

Název projektu	Celkové náklady (tis. Kč)	Finanční podíl obce (tis. Kč)	Požadovaná dotace z POV (tis. Kč)	Přijátá dotace z POV (tis. Kč)	Dotační titul
Komplexní úprava veřejného prostranství – chodník kolem zastávky autobusu	334	134	200	-	1-4
Výstavba dětského hřiště	200	80	120	-	1-4
Škola obnovy venkova	286	86	200	-	6

4.2.3. Plán aktivity v horizontu let 2006 – 2008

Letošní rok se jeví v oblasti aktivity obce jako problematický, z důvodu konání podzimních voleb do obecního zastupitelstva. Jako velmi pravděpodobné se zdá, že personální obsazení bude v následujícím období zcela odlišné než tomu bylo doposud, a tak odhadnout směr, jakým se obec bude odebírat je velmi obtížné.

Jako jedna z možností, kde získat finanční prostředky pro další rozvoj samotné obce je prodej nemovitostí a pozemků, které jsou v obecním vlastnictví. Avšak k tomuto kroku se obec vůbec neuchyluje, právě naopak, snaží se dále kupovat další budovy a nemovitosti, které následně nabízí k pronájmu (např. pronájem místního hostince, obchodu). Touto cestou se obec snaží zabezpečit budoucí bezproblémový chod obecního financování. Avšak prodej pozemků v podobě stavebních parcel se může v budoucnu stát významným prvkem ve složce příjmů obce. V současné době tato otázka prozatím není příliš aktuální, avšak v budoucím výhledu obce jistě figuruje podpora nové zástavby a příliv nových obyvatel do obce.

V letošním roce obec požádala o Grant na opravu komunikace Svatý Jan nad Malší – Chlum. Celková rekonstrukce by měla dosáhnout částky 3 mil. Kč, přičemž 2,2 mil. Kč by pocházelo z fondů EU, 400 tis. Kč z KÚ Jihočeského kraje a 400 tis. Kč by se podílela sama obec. Vlastní financování by probíhalo pomocí překlenovacího úvěru, co se týká poměrné části peněz z EU, a poté profinancování celé akce. Po uskutečnění plánované rekonstrukce cesty by došlo k proplacení peněz z EU za předložení potřebné dokumentace.

Co se týče očekávání, co si obec slibuje od tohoto konkrétního projektu, tak je to zcela jistě zvýšení aktivity v oblasti cestovního ruchu, konkrétně cykloturistiky, a sní související další rozvoj v oblasti gastronomie, hostinec je v majetku obce, a ubytování.

5. Závěr

Jednotlivé národní politiky v oblasti regionálního rozvoje, Programy rozvoje v působnosti MMR či samotný Program obnovy venkova sledují jeden základní cíl, a tím je celkový rozvoj duchovní, společenské a ekonomické stránky života na venkově tak, aby se vesnické oblasti znovu staly přitažlivým místem nabízejícím plnohodnotný životní standart, který by byl v základních směrech srovnatelný se životem ve městech, při zachování přirozených výhod venkovského prostředí.

Důkazem úspěšnosti a efektivnosti jednotlivých programů je aktivní účast občanů při realizaci jednotlivých akcí. Díky dobré informovanosti by všichni občané měli vědět, co se v jejich obci připravuje, co je cílem samotného projektu a jakým způsobem se jich osobně dotkne. Obec Svatý Jan nad Malší správně zvolila strategii aktivního postoje v rámci výběrů investorů pro jednotlivé akce prostřednictvím hlasování obecního zastupitelstva. Členové obecního zastupitelstva jsou volení zástupci obce a navíc obecní jednání jsou veřejná, tudíž ze strany „řadových“ občanů snadno kontrolovatelná.

Obec nevstoupila do POV s krátkodobým úmyslem, aby tím okamžitě řešila veškeré dílčí problémy, nýbrž s výhledem do daleké budoucnosti. S odstupem času je v obci na první pohled poznat značný pokrok v oblastech, kterých se projekty týkaly.

Velkým problémem našeho venkova je technické vybavení vesnic. Téměř v každé obci se vyskytují problémy s vodovodem, kanalizací nebo čističkou odpadních vod, obcí Svatý Jan nad Malší nevyjímaje. Investice v oblasti těchto problematik jsou zde považovány z dlouhodobého hlediska za rozhodující, jelikož technická infrastruktura limituje následný rozvoj obce.

V samotné obci je velmi pestrý kulturní a společenský život, který se zde traduje již celou řadu let. Obec v jejím zapojení nezapomíná a nevynechává jak nejstarší generaci, tak ani tu nejmladší. Dalším nepřehlédnutelným pokrokem, který se obci podařil, je nárůst počtu obyvatel v posledních deseti letech o téměř čtvrtinu a tudíž i zabránění v poslední době tradiční migrace obyvatelstva do měst. Zatímco počet obyvatel v roce 1997 byl 365, k dnešnímu datu činí 467 obyvatel.

Díky těmto skutečnostem se také daří v obci udržet Základní a Mateřskou školu, což není v době zvyšování požadavků Ministerstva školství na počty žáků v malých školách lehkým úkolem. Nutno však podotknout, že k bezproblémovému financování místní školy nemalou měrou přispívá právě sama obec.

Podpora regionálního rozvoje dále počítá s osobním vztahem každého občana ke své obci a rodnému kraji a vede k příznivé atmosféře v oblasti mezilidských vztahů a k možnostem neustálého rozvoje. Prokazuje, že náš venkov si je vědom svých kořenů, schopný přijmout nové impulsy, avšak zachovává si ve společné Evropě svou identitu, svébytnost a bojuje o své místo a jméno.

6. Použitá literatura

- Blažek, B.: Venkov, města, média; sociologické nakladatelství Slon, 1998
- Blažek, B.: Problémy a výhledy českého venkova, Eco Terra, 1997
- Frančl, K.: Problematika regionálního rozvoje v České republice, časopis Veřejná správa č. 7 (příloha), 2000
- Jakš, J.: Quo vadis Evropská Unie, ETC Publishing, 1998
- Kocourková, J.: Přírodní prostředí vesnice, Výzkumný ústav výstavby a architektury Brno, 1993
- MMR ČR: Průvodce fondy Evropské unie. Odbor vnějších vztahů Ministerstva pro místní rozvoj, 2004
- MMR ČR: Česká republika v rámci politiky hospodářské a sociální soudržnosti EU. Odbor vnějších vztahů Ministerstva pro místní rozvoj, 2003.
- Peková, J.: Finance územní samosprávy- územní aspekty veřejných financí, Praha 1995, ISBN 80-7181-024-2
- Peková, J.: Veřejné finance: úvod do problematiky, Praha 2002, ISBN 80-86395-19-7
- Peková, J.: Hospodaření obcí a rozpočet, Praha 1997
- Perlín, R.: Program obnovy vesnice: metodická publikace, Výzkumný ústav výstavby a architektury Praha, 1993
- PÍŠA a kolektiv: Obnova venkova, Ministerstvo zemědělství ČR, 1992
- Plán rozvoje zemědělství a venkova České republiky na období 200-2006, Ministerstvo pro místní rozvoj a Ministerstvo zemědělství, 2000
- Program obnovy venkova, Ministerstvo pro místní rozvoj, 1999
- Program obnovy vesnice, Ministerstvo pro místní rozvoj, 2001
- Schimmerling, H. a kolektiv: Sociologie venkova a zemědělství I., VŠZ Praha, 1991
- Stejskal, J.: Deset let obnovy venkova. Ministerstvo pro místní rozvoj a Spolek pro obnovu venkova, Praha 2002, ISBN 80-238-9444-7
- Strategie regionálního rozvoje České republiky; Souhrnný dokument schválený vládou (bod I. usnesení vlády č. 682/2000), červenec 2000
- Wokoun, R. a kol.: Příprava České Republiky na využívání strukturálních fondů, edice „Strukturální fondy“ - svazek 1/98, MMR ČR Praha, 1998

Elektronické zdroje:

<http://www.strukturalni-fondy.cz/cr-rakousko/dokumenty-4>

on-line

www.strukturalni-fondy.cz - Fondy EU

<http://www.mmr.cz/index.php?show=001024002>

www.mmr.cz -
Ministerstvo pro místní
rozvoj

http://www.mmr.cz/upload/1090943794mmr_2005pdf

www.mmr.cz -
Ministerstvo pro místní
rozvoj

[http://www.vuze.cz/cz/Main/EAFRD/NSP/NSP\(A\)](http://www.vuze.cz/cz/Main/EAFRD/NSP/NSP(A))

www.vuze.cz-
Výzkumný ústav
zemědělské ekonomiky

[http://www.kraj-jihocesky.cz/index.php?par\[id_v\]=1058&par\[lang\]=CS](http://www.kraj-jihocesky.cz/index.php?par[id_v]=1058&par[lang]=CS)

www.kraj-jihocesky.cz-
Jihočeský kraj

http://dw.czso.cz/pls/metis/TUCUK_N.NTUCUKLAS?skup=ukaz.vst

www.dw.czso.cz-
Český statistický úřad